

# 2023

## KECAMATAN TALLO DALAM ANGKA

*Tallo Subdistrict in Figures*



**BADAN PUSAT STATISTIK  
KOTA MAKASSAR**  
BPS-STATISTICS OF MAKASSAR MUNICIPALITY



**2023**

# **KECAMATAN TALLO DALAM ANGKA**

*Tallo Subdistrict in Figures*

## **KECAMATAN TALLO DALAM ANGKA**

### ***Tallo Subdistrict in Figures***

**2023**

ISSN: -

No. Publikasi/*Publication Number*: 73710.2315

Katalog /*Catalog*: 1102001.7371090

Ukuran Buku/*Book Size*: 14,8 cm x 21 cm

Jumlah Halaman/*Number of Pages* : xxvi + 94 hal/*pages*

Naskah/*Manuscript*:

BPS Kota Makassar/ *BPS-Statistics of Makassar Municipality*

Penyunting/*Editor*:

BPS Kota Makassar/ *BPS-Statistics of Makassar Municipality*

Desain Kover/*Cover Design*:

BPS Kota Makassar/ *BPS-Statistics of Makassar Municipality*

Ilustrasi Kover/*Cover Illustration*:

Pelabuhan Baru Makassar (Makassar New Port) diakses melalui tautan [mimbarmaritim.com](http://mimbarmaritim.com)

Diterbitkan oleh/*Published by*:

©BPS Kota Makassar/ *BPS-Statistics of Makassar Municipality*

Dicetak oleh/*Printed by*:

BPS Kota Makassar/ *BPS-Statistics of Makassar Municipality*

Dilarang mengumumkan, mendistribusikan, mengomunikasikan, dan/atau menggandakan sebagian atau seluruh isi buku ini untuk tujuan komersil tanpa izin tertulis dari Badan Pusat Statistik Kota Makassar.

*Prohibited to announce, distribute, communicate, and/or copy part or all of this book for commercial purpose without permission from BPS-Statistics Indonesia of Makassar Regency/Municipality.*

**TIM PENYUSUN/TEAM MEMBERS**

**Pengarah/Director**

Ir. Abd Asman, M.Si.

**Penanggung Jawab/Persons in Charge**

Ir. Abd Asman, M.Si.

**Penyunting/Editors**

Muhammad Aswar, S.Si.

**Pengolah Data dan Penulis Naskah/Data Processor and Writers**

Wahyuni Febriyanti Yafendi, SST • Daris Azhar, S.Tr.Stat.

**Pembuat Sampul/Cover Designers**

Daris Azhar, S.Tr.Stat.

<https://makas-kolips.go.id>

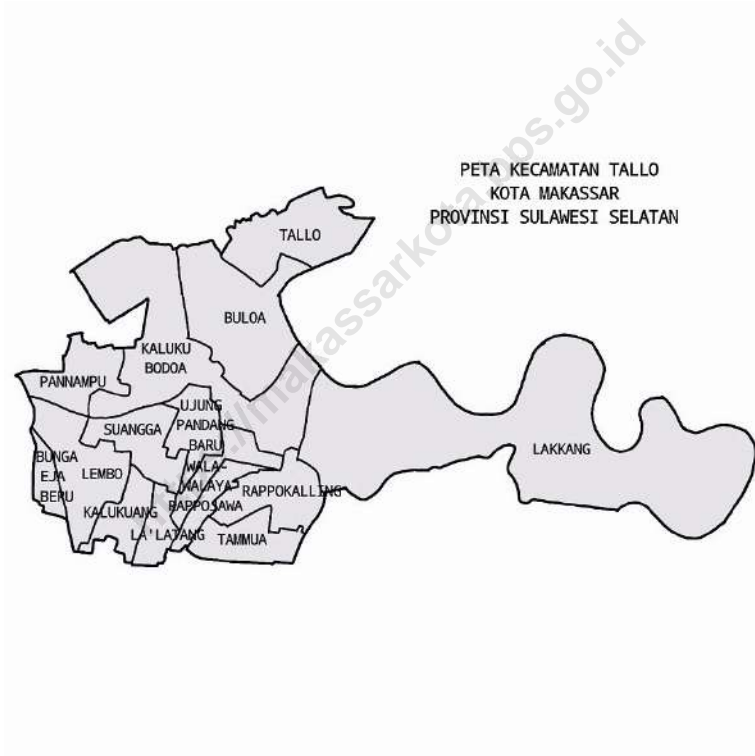


## **KONTRIBUTOR DATA/DATA CONTRIBUTORS**

1. Kementerian Agama/*Ministry of Religious Affair*
2. Kementerian Pendidikan dan Kebudayaan/*Ministry of Education and Culture*
3. Badan Meteorologi Klimatologi dan Geofisika/*Meteorological, Climatology, and Geophysical Agency*
4. Badan Pusat Statistik/*BPS-Statistics Indonesia*
5. Dinas Kependudukan dan Pencatatan Sipil/*Regional Office of Citizenship and Civil Registration*
6. Badan Kepegawaian dan Pengembangan SDM Daerah/*Regional Agency for Employee Affairs and Development of Human Resources*
7. Dinas Perikanan dan Pertanian/*Regional Office of Agriculture and Fisheries*
8. Seluruh Pemerintah Daerah Tingkat Kecamatan di Kota Makassar/*All Subdistricts Government in Makassar Municipality*
9. Seluruh Pemerintah Daerah Tingkat Kelurahan di Kota Makassar/*All Kelurahan Government in Makassar Municipality*



**PETA WILAYAH KECAMATAN TALLO**  
**MAP OF TALLO SUBDISTRICT**







**PELAKSANA TUGAS KEPALA BPS KOTA MAKASSAR**  
**ACTING HEAD OF BPS-STATISTICS MAKASSAR MUNICIPALITY**



**IR. ABD ASMAN, M.SI**





## KATA PENGANTAR

**Kecamatan Tallo Dalam Angka 2023** merupakan seri publikasi tahunan BPS Kota Makassar yang menyajikan beragam jenis data yang bersumber dari BPS dan institusi lain. Publikasi ini memuat gambaran umum tentang keadaan geografi, pemerintahan, penduduk, pertanian, serta perkembangan kondisi sosial-demografi dan perekonomian di Kecamatan Tallo.

Seiring dengan meningkatnya kebutuhan konsumen data, publikasi Kecamatan Tallo Dalam Angka akan terus mengalami penyempurnaan baik struktur maupun muatannya. Untuk mempermudah akses terhadap publikasi Kecamatan Tallo Dalam Angka, publikasi ini bisa dibaca dan diunduh melalui **website BPS Kota Makassar (<http://www.makassarkota.bps.go.id>)** tanpa berbayar.

Publikasi ini dapat terwujud berkat kerja sama dan partisipasi dari berbagai pihak. Kepada semua pihak yang telah memberikan kontribusi, kami sampaikan penghargaan dan terima kasih. Semoga publikasi yang disajikan bermanfaat bagi pengguna untuk berbagai keperluan. Kami mengharapkan tanggapan dan saran dari para pengguna publikasi ini untuk perbaikan pada edisi yang akan datang.

Makassar, September 2023  
Pelaksana Tugas Kepala BPS Kota Makassar



**Ir. Abd Asman, M.Si.**



## PREFACE

**Tallo Subdistrict in Figures 2023** is an annual publication presenting various data from BPS - Statistics of Makassar Municipality and other agencies. The publication provides general picture of geographics condition, government, population, agriculture, as well as key socio-demographic and economic characteristic of **Tallo Subdistrict**.

In line with the increasing consumer data needs, the contents and the structure of this publication have been continuously improved. This publication can be read and downloaded on our website (<http://www.makassarkota.bps.go.id>) for free as our commitment to provide an immediate and easier access to the data.

The release of this publication has been made possible due to the assistance and contribution of various government institutions and private organizations. To all parties who have contributed in the completion of the publication, we would like to express our high appreciation and gratitude. Hopefully this publication will be a useful resources for variety of purposes. Feedback and suggestion to improve the publication are always welcomed.

Makassar , September 2023  
Acting Head of  
BPS - Statistics Makassar Municipality



**Ir. Abd Asman, M.Si.**

## DAFTAR ISI/CONTENTS

	Halaman <i>Page</i>
Kata Pengantar/ <b><i>Preface</i></b> .....	xi
Daftar Isi/ <b><i>Contents</i></b> .....	xiii
Daftar Tabel/ <b><i>List of Tables</i></b> .....	xv
Daftar Gambar/ <b><i>List of Figures</i></b> .....	xxi
Penjelasan Umum/ <b><i>Explanatory Notes</i></b> .....	xxiii
Daftar Singkatan/ <b><i>List of Abbreviation</i></b> .....	xxv
1. GEOGRAFI DAN IKLIM/ <b><i>GEOGRAPHY AND CLIMATE</i></b> .....	1
2. PEMERINTAHAN/ <b><i>GOVERNMENT</i></b> .....	11
3. PENDUDUK/ <b><i>POPULATION</i></b> .....	21
4. SOSIAL DAN KESEJAHTERAAN RAKYAT/ <b><i>SOCIAL AND WELFARE</i></b> .....	31
5. PERTANIAN/ <b><i>AGRICULTURE</i></b> .....	59
6. PARIWISATA, TRANSPORTASI, DAN KOMUNIKASI/ <b><i>TOURISM, TRANSPORTATION, AND COMMUNICATION</i></b> .....	71
7. PERBANKAN, KOPERASI, DAN PERDAGANGAN/ <b><i>BANKING, COOPERATIVES, AND TRADES</i></b> .....	83



## DAFTAR TABEL/LIST OF TABLES

	Halaman Page
<b>1. GEOGRAFI DAN IKLIM/GEOGRAPHY AND CLIMATE</b>	
<b>1.1 KEADAAN GEOGRAFI GEOGRAPHY CONDITION</b>	
1.1.1 Luas Daerah Menurut Desa/Kelurahan di Kecamatan Tallo, 2022 <i>Total Area by Villages/Kelurahan in Tallo Subdistrict, 2022.....</i>	8
1.1.2 Jarak ke Ibukota Kecamatan dan Ibukota Kabupaten/Kota Menurut Desa/Kelurahan di Kecamatan Tallo (km), 2022 <i>Distance to the Subdistrict Capital and Regency/Municipal Capital by Villages/Kelurahan in Tallo Subdistrict (km), 2022 .....</i>	9
<b>1.2 KEADAAN IKLIM CLIMATE CONDITION</b>	
1.2.1 Pengamatan Unsur Iklim Menurut Bulan di Stasiun Pengamatan Badan Meteorologi Klimatologi dan Geofisika (BMKG) di Kota Makassar, 2022 <i>Observation of Climate Elements by Month at Meteorology Climatology and Geophysics Agency Station in Makassar Municipality, 2022.....</i>	10
<b>2. PEMERINTAHAN/GOVERNMENT</b>	
<b>2.1 WILAYAH ADMINISTRATIF ADMINISTRATIVE AREA</b>	
2.1.1 Jumlah Rukun Warga (RW) dan Rukun Tetangga (RT) Menurut Desa/Kelurahan di Kecamatan Tallo, 2022 <i>Number of Rukun Warga and Rukun Tetangga by Villages/ Kelurahan in Tallo Subdistrict, 2022 .....</i>	17
<b>2.2 SUMBER DAYA MANUSIA HUMAN RESOURCES</b>	
2.2.1 Jumlah Pegawai Negeri Sipil Menurut Pemerintah Daerah dan Jenis Kelamin, 2022 <i>Number of Civil Servants by Local Government and Sex, 2022 .....</i>	18
2.2.2 Jumlah Pegawai Negeri Sipil Pemerintah Daerah Kecamatan Tallo Menurut Tingkat Pendidikan dan Jenis Kelamin, 2022	



<i>Number of Civil Servants of Tallo Subdistrict Government by Educational Level and Sex, 2022 .....</i>	19
--	----

### **3. PENDUDUK/POPULATION**

<i>Population by Villages/Kelurahan in Tallo Subdistrict, 2022 .....</i>	27
3.1 Penduduk, Distribusi Persentase Penduduk, Kepadatan Penduduk, Rasio Jenis Kelamin Penduduk Menurut Desa/Kelurahan di Kecamatan Tallo, 2022 <i>Population, Percentage Distribution of Population, Population Density, and Population Sex Ratio by Villages/Kelurahan in Tallo Subdistrict, 2022 .....</i>	28
3.2 Jumlah Penduduk Menurut Kelompok Umur dan Jenis Kelamin di Kecamatan Tallo, 2022 <i>Population by Age Groups and Sex in Tallo Subdistrict, 2022 .....</i>	30

### **4. SOSIAL DAN KESEJAHTERAAN RAKYAT/SOCIAL AND WELFARE**

#### **4.1 PENDIDIKAN EDUCATION**

4.1.1 Banyaknya Desa <sup>1</sup> /Kelurahan yang Memiliki Fasilitas Sekolah Menurut Tingkat Pendidikan di Kecamatan Tallo, 2020–2021 <i>Number of Villages<sup>1</sup>/Kelurahan Having Educational Facilities by Educational Level in Tallo Subdistrict, 2020–2021 .....</i>	38
4.1.2 Jumlah Sekolah Menurut Tingkat Pendidikan di Kecamatan Tallo, 2021/2022 dan 2022/2023 <i>Number of Schools by Educational Level in Tallo Subdistrict, 2021/2022 and 2022/2023 .....</i>	39
4.1.3 Jumlah Guru Menurut Tingkat Pendidikan di Kecamatan Tallo, 2021/2022 dan 2022/2023 <i>Number of Teachers by Educational Level in Tallo Subdistrict, 2021/2022 and 2022/2023 .....</i>	40
4.1.4 Jumlah Murid Menurut Tingkat Pendidikan di Kecamatan Tallo, 2021/2022 dan 2022/2023 <i>Number of Pupils by Educational Level in Tallo Subdistrict, 2021/2022 and 2022/2023 .....</i>	41

**4.2 KESEHATAN  
HEALTH**

4.2.1 Banyaknya Desa<sup>1</sup>/Kelurahan yang Memiliki Sarana Kesehatan Menurut Jenis Sarana Kesehatan di Kecamatan Tallo, 2020–2021  
*Number of Villages<sup>1</sup>/Kelurahan Health Facilities by Type of Health Facilities in Tallo Subdistrict, 2020–2021* ..... 42

4.2.2 Banyaknya Warga Penderita Kekurangan Gizi Menurut Desa/Kelurahan di Kecamatan Tallo, 2021  
*Number of People with Malnutrition by Villages/Kelurahan in Tallo Subdistrict, 2021* ..... 43

**4.3 PERUMAHAN DAN LINGKUNGAN  
HOUSING AND ENVIRONMENT**

4.3.1 Banyaknya Desa<sup>1</sup>/Kelurahan Menurut Sumber Air Minum Sebagian Besar Keluarga di Kecamatan Tallo, 2020–2021  
*Number of Villages<sup>1</sup>/Kelurahan by Drinking Water Source of Majority Family in Tallo Subdistrict, 2020–2021* ..... 44

4.3.2 Banyaknya Keluarga Menurut Desa/Kelurahan dan Jenis Pengguna Listrik di Kecamatan Tallo, 2021  
*Number of Family by Villages/Kelurahan and Type of Electricity Consumer in Tallo Subdistrict, 2021* ..... 45

4.3.3 Banyaknya Desa<sup>1</sup>/Kelurahan Menurut Sumber Penerangan Jalan Utama Desa/Kelurahan di Kecamatan Tallo, 2020–2021  
*Number of Villages<sup>1</sup>/Kelurahan by Source of Villages/Kelurahan's Main Street Illumination in Tallo Subdistrict, 2020–2021* ..... 46

4.3.4 Banyaknya Desa<sup>1</sup>/Kelurahan Menurut Penggunaan Fasilitas Tempat Buang Air Besar Sebagian Besar Keluarga di Kecamatan Tallo, 2020–2021  
*Number of Villages<sup>1</sup>/Kelurahan by Toilet Facility Used by Majority Family in Tallo Subdistrict, 2020–2021* ..... 47

4.3.5 Banyaknya Desa/Kelurahan Menurut Jenis Bahan Bakar untuk Memasak yang Digunakan Sebagian Besar Keluarga di Kecamatan Tallo, 2021  
*Number of Villages/Kelurahan by Type of Cooking Fuel Used by Majority Family in Tallo Subdistrict, 2021* ..... 48

<b>4.4</b>	<b>AGAMA DAN SOSIAL LAINNYA</b>	
	<b>RELIGION AND OTHER SOCIAL AFFAIRS</b>	
4.4.1	Jumlah Tempat Peribadatan Menurut Desa/ Kelurahan di Kecamatan Tallo, 2021 <i>Number of Worship Places by Villages/Kelurahan in Tallo Subdistrict, 2021</i> .....	49
4.4.2	Banyaknya Kejadian Bencana Alam Menurut Desa/Kelurahan dan Jenis Bencana Alam di Kecamatan Tallo, 2021 <i>Number of Natural Disaster Events by Villages/Kelurahan and Type of Natural Disaster in Tallo Subdistrict, 2021</i> .....	50
4.4.3	Banyaknya Korban Jiwa Akibat Bencana Alam Menurut Desa/ Kelurahan dan Jenis Bencana Alam di Kecamatan Tallo, 2021 <i>Number of Fatalities Due to Natural Disasters by Villages/Kelurahan and Type of Natural Disaster in Tallo Subdistrict, 2021</i> .....	53
4.4.4	Keberadaan Fasilitas/Upaya Antisipasi/Mitigasi Bencana Alam Menurut Desa/Kelurahan di Kecamatan Tallo, 2021 <i>Existence of Facilities/Efforts for Anticipation/Mitigation of Natural Disasters by Villages/Kelurahan by Villages/Kelurahan in Tallo Subdistrict, 2021</i> .....	56
4.4.5	Banyaknya Desa/Kelurahan yang Memiliki Kelompok Kegiatan Olahraga Menurut Jenis Olahraga dan Ketersediaan Fasilitas/Lapangan Olahraga di Kecamatan Tallo, 2021 <i>Number of Villages/Kelurahan Having Sport Activities Groups by Type of Sport and Availability of Sport Facilities/Fields in Tallo Subdistrict, 2021</i> .....	58
<b>5.</b>	<b>PERTANIAN/AGRICULTURE</b>	
5.1	Luas Panen Tanaman Sayuran dan Buah-buahan Semusim Menurut Jenis Tanaman di Kecamatan Tallo (ha), 2019–2022 <i>Harvested Area of Seasonal Vegetables and Fruits by Kind of Plant in Tallo Subdistrict (ha), 2019–2022</i> .....	64
5.2	Produksi Tanaman Sayuran dan Buah-buahan Semusim Menurut Jenis Tanaman di Kecamatan Tallo (kuintal), 2019–2022 <i>Production of Seasonal Vegetables and Fruits by Kind of Plant in Tallo Subdistrict (quintal), 2019–2022</i> .....	65

5.3	Luas Panen Tanaman Biofarmaka Menurut Jenis Tanaman di Kecamatan Tallo (m <sup>2</sup> ), 2019–2022 <i>Harvested Area of Medicinal Plants by Kind of Plant in Tallo Subdistrict (m<sup>2</sup>), 2019–2022</i> .....	66
5.4	Produksi Tanaman Biofarmaka Menurut Jenis Tanaman di Kecamatan Tallo (kg), 2019–2022 <i>Production of Medicinal Plants by Kind of Plant in Tallo Subdistrict (kg), 2019–2022</i> .....	67
5.5	Luas Panen Tanaman Hias Menurut Jenis Tanaman di Kecamatan Tallo (m <sup>2</sup> ), 2019–2022 <i>Harvested Area of Ornamental Plants by Kind of Plant in Tallo Subdistrict (m<sup>2</sup>), 2019–2022</i> .....	68
5.6	Produksi Tanaman Hias Menurut Jenis Tanaman di Kecamatan Tallo (tangkai), 2019–2022 <i>Production of Ornamental Plants by Kind of Plant n Tallo Subdistrict (stalks), 2019–2022</i> .....	69
5.7	Produksi Buah-Buahan dan Sayuran Tahunan Menurut Jenis Tanaman di Kecamatan Tallo (kuintal), 2019–2022 <i>Production of Annual Fruits and Vegetables by Kind of Plant in Tallo Subdistrict (quintal), 2019–2022</i> .....	70
<b>6.</b>	<b>PARIWISATA, TRANSPORTASI, DAN KOMUNIKASI/TOURISM, TRANSPORTATION, AND COMMUNICATION</b>	
<b>6.1</b>	<b>PARIWISATA TOURISM</b>	
6.1.1	Jumlah Sarana Akomodasi Menurut Desa/Kelurahan dan Jenis Akomodasi di Kecamatan Tallo, 2021 <i>Number of Accomodation Facilities by Villages/Kelurahan and Type of Accomodation in Tallo Subdistrict, 2021</i> .....	77
<b>6.2</b>	<b>TRANSPORTASI TRANSPORTATION</b>	
6.2.1	Prasarana dan Sarana Transportasi Antar Desa/Kelurahan Menurut Desa/Kelurahan di Kecamatan Tallo, 2021 <i>Inter-Villages/Kelurahan Transportation Infrastructure and Facilities by Villages/Kelurahan in Tallo Subdistrict, 2021</i> .....	78

**6.3 KOMUNIKASI  
COMMUNICATION**

6.3.1	Keberadaan Kantor Pos/Pos Pembantu/Rumah Pos, Pos Keliling, dan Perusahaan/Agen Jasa Ekspedisi Swasta Menurut Desa/Kelurahan di Kecamatan Tallo, 2021 <i>Number of Post Office/Subsidiary of Post Office, Mobile Portal Service, Private Expedition Service Company by Villages/Kelurahan in Tallo Subdistrict, 2021</i> .....	80
6.3.2	Jumlah Menara Telepon seluler dan Operator Layanan Komunikasi Telepon Seluler Menurut Desa/Kelurahan di Kecamatan Tallo, 2021 <i>Number of Base Transceiver Station (BTS) and Cellular Phone Communication Service Operators by Villages/Kelurahan in Tallo Subdistrict, 2021</i> .....	81
6.3.3	Kekuatan Sinyal Telepon Seluler dan Jenis Sinyal Internet Telepon Seluler Menurut Desa/Kelurahan di Kecamatan Tallo, 2021 <i>The Strenght of Celular Phone Signal by Villages/Kelurahan in Tallo Subdistrict, 2021</i> .....	82

**7. PERBANKAN, KOPERASI, DAN PERDAGANGAN/BANKING,  
COOPERATIVES, AND TRADES**

7.1	Banyaknya Sarana Lembaga Keuangan Bank Menurut Desa/ Kelurahan dan Jenis Bank di Kecamatan Tallo, 2021 <i>Number of Bank by Villages/Kelurahan and Type of Bank in Tallo Subdistrict, 2021</i> .....	90
7.2	Banyaknya Koperasi Aktif Menurut Menurut Desa/ Kelurahan dan Jenis Koperasi di Kecamatan Tallo, 2021 <i>Number of Cooperative by Villages/Kelurahan and Type of Cooperative in Tallo Subdistrict, 2021</i> .....	91
7.3	Banyaknya Sarana Perdagangan Menurut Desa/Kelurahan dan Jenis Sarana Perdagangan di Kecamatan Tallo, 2021 <i>Number of Trade Facilities by Villages/Kelurahan and Type of Trade Facilities in Tallo Subdistrict, 2021</i> .....	93

## DAFTAR GAMBAR/LIST OF FIGURES

	Halaman Page	
1.1	Luas Daerah menurut Desa/Kelurahan (%), 2022 <i>Total Area by Village/Kelurahan (%), 2022</i> .....	6
1.2	Jarak ke Ibukota Kecamatan Menurut Desa/ Kelurahan di Kecamatan Tallo (km), 2022 <i>Distance to the Subdistrict Capital by Village/Kelurahan in Tallo Subdistrict (km), 2022</i> .....	7
2.1	Jumlah Pegawai Negeri Sipil Pemerintah Daerah Kecamatan Tallo Menurut Tingkat Pendidikan dan Jenis Kelamin, 2022 <i>Number of Civil Servants of Tallo Subdistrict Government by Educational Level and Sex, 2022</i> .....	16
3.1	Piramida Penduduk di Kecamatan Tallo, 2022 <i>Population Pyramid in Tallo Subdistrict, 2022</i> .....	26
3.2	Jumlah Penduduk Menurut Desa/ Kelurahan di Kecamatan Tallo, 2022 <i>Population by Villages/Kelurahan in Tallo Subdistrict, 2022</i> .....	
4.1	Jumlah Guru dan Murid Menurut Tingkat Pendidikan di Kecamatan Tallo, 2022/2023 <i>Number of Teachers and Students by Educational Level in Tallo Subdistrict, 2022/2023</i> .....	36
4.2	Jumlah Murid Sekolah Negeri dan Swasta Menurut Tingkat Pendidikan di Kecamatan Tallo, 2022/2023 <i>Number of Public and Private School Students by Educational Level in Tallo Subdistrict, 2022/2023</i> .....	37
6.1	Jumlah Menara Telepon seluler dan Operator Layanan Komunikasi Telepon Seluler Menurut Desa/Kelurahan di Kecamatan Tallo, 2021 <i>Number of Base Transceiver Station (BTS) and Cellular Phone Communication Service Operators by Villages/Kelurahan in Tallo Subdistrict, 2021</i> .....	76
7.1	Banyaknya Sarana Lembaga Keuangan Bank Menurut Desa/ Kelurahan dan Jenis Bank di Kecamatan Tallo, 2021 <i>Number of Bank by Villages/Kelurahan and Type of Bank in Tallo Subdistrict, 2021</i> .....	88

7.2	Banyaknya Mini Market dan Restoran di Kecamatan Tallo, 2021 <i>Number of Super Market and Restaurant in Tallo Subdistrict, 2021.....</i>	89
-----	---	----

<https://makassarkota.bps.go.id>

## PENJELASAN UMUM/EXPLANATORY NOTES

Tanda-tanda, satuan-satuan, dan lain-lainnya yang digunakan dalam publikasi ini adalah sebagai berikut:

*Symbols, measurement units, and acronyms which are used in this publication, are as follows:*

### 1. TANDA-TANDA/SYMBOLS

Data tidak tersedia/ <i>Data not available</i> .....	: ...
Tidak ada atau nol / <i>Null or zero</i> .....	: -
Data dapat diabaikan/ <i>Data negligible</i> .....	: 0
Tanda decimal/ <i>Decimal point</i> .....	: ,
Data tidak dapat ditampilkan/ <i>Not applicable</i> .....	: NA
Angka estimasi/ <i>Estimated figures</i> .....	: e
Angka diperbaiki/ <i>Revised figures</i> .....	: r
Angka sementara/ <i>Preliminary figures</i> .....	: x
Angka sangat sementara/ <i>Very preliminary figures</i> .....	: xx
Angka sangat sangat sementara/ <i>Very very preliminary figures</i> .....	: xxx

### 2. SATUAN/UNITS

barel/ <i>barrel</i> .....	: 158,99 liter/ <i>litres</i> = 1/6,2898 m <sup>3</sup>
hektar (ha)/ <i>hectare (ha)</i> .....	: 10 000 m <sup>2</sup>
kilometer (km)/ <i>kilometres (km)</i> .....	: 1 000 meter/ <i>meters (m)</i>
knot/ <i>knot</i> .....	: 1,8523 km/jam ( <i>km/hour</i> )
kuintal/ <i>quintal</i> .....	: 100 kg
KWh .....	: 1 000 Watt hour
MWh .....	: 1 000 KWh
liter (untuk beras)/ <i>litre (for rice)</i> .....	: 0,80 kg
MMSCF .....	: 1/35,3 m <sup>3</sup>
metrik ton (m.ton)/ <i>metric ton (m. ton)</i> .....	: 0,98421 long ton = 1 000 kg
ons/ <i>ounce</i> .....	: 28,31 gram/ <i>grams</i>
ton .....	: 1 000 kg

Satuan lain: buah, dus, butir, helai/lembar, kaleng, batang, pulsa, ton kilometer (ton-km), jam, menit, persen (%).

*Other units: unit, pack, pieces, sheet, tin, pulse, ton-kilometres(ton-km), hour, minute, percent (%).*

Perbedaan angka di belakang koma disebabkan oleh pembulatan angka.

*The difference in decimal numbers is caused by rounding.*





## DAFTAR SINGKATAN/LIST OF ABBREVIATION

BMKG	: Badan Meteorologi Klimatologi dan Geofisika/ <i>Meteorology Climatology and Geophisics Agency Station</i>
BPS	: Badan Pusat Statistik/ <i>Statistics of Makassar Municipality</i>
RT	: Rukun Tetangga/ <i>Rukun Tetangga</i>
RW	: Rukun Warga/ <i>Rukun Warga</i>
PNS	: Pegawai Negeri Sipil/ <i>Civil Servant</i>
TK	: Taman Kanak-Kanak/ <i>Kindergarten</i>
RA	: Raudhatul Athfal/ <i>Raudhatul Athfal</i>
SD	: Sekolah Dasar/ <i>Primary School</i>
MI	: Madrasah Ibtidaiyah/ <i>Madrasah Ibtidaiyah</i>
SMP	: Sekolah Menengah Pertama/ <i>Junior High School</i>
MTs	: Madrasah Tsanawiyah/ <i>Madrasah Tsanawiyah</i>
SMA	: Sekolah Menengah Atas/ <i>Senior High School</i>
SMK	: Sekolah Menengah Kejuruan/ <i>Vocational High School</i>
MA	: Madrasah Aliyah/ <i>Madrasah Aliyah</i>
LPG	: <i>Liquefied Petroleum Gas</i>
SPH	: Statistik Pertanian Hortikultura/ <i>Agricultural Statistic for Horticulture</i>



# 1

## **GEOGRAFI & IKLIM**

*GEOGRAPHY & CLIMATE*

<https://makassar.kemdiknas.go.id>



**PENJELASAN TEKNIS****TECHNICAL NOTES**

1. **Berdasarkan posisi geografis,** Kecamatan Tallo memiliki batas-batas: Utara – Selat Makassar; Selatan - Kecamatan Bontoala; Barat - Kecamatan Bontoala; Timur – Kecamatan Tamalanrea.
  2. **Kecamatan Tallo terdiri dari 15 kelurahan,** antara lain :
    - Bunga Eja Beru
    - Lembo
    - Kalukuang
    - La'Latang
    - Rappojawa
    - Tammua
    - Rappokalling
    - Wala-Walaya
    - Ujung Pandang Baru
    - Suwangga
    - Pannampu
    - Kaluku Bodoa
    - Buloa
    - Tallo
    - Lakkang
  3. **Curah hujan (mm)** adalah ketinggian air hujan yang jatuh pada tempat yang datar dengan asumsi tidak menguap, tidak meresap dan tidak mengalir. Curah hujan 1 mm adalah air hujan setinggi 1 mm yang jatuh (tertampung) pada tempat yang datar seluas 1 m<sup>2</sup> dengan asumsi tidak ada yang menguap, mengalir, dan meresap.
1. ***In terms of geographic position,*** Tallo Subdistrict has boundaries as follows: North - Makassar Strait; South - Bontoala Subdistrict; West - Bontoala Subdistrict; East – Tamalanrea Subdistrict.
  2. ***Tallo Subdistrict has 15 kelurahans.*** These include:
    - *Bunga Eja Beru*
    - *Lembo*
    - *Kalukuang*
    - *La'Latang*
    - *Rappojawa*
    - *Tammua*
    - *Rappokalling*
    - *Wala-Walaya*
    - *Ujung Pandang Baru*
    - *Suwangga*
    - *Pannampu*
    - *Kaluku Bodoa*
    - *Buloa*
    - *Tallo*
    - *Lakkang*
  3. ***Precipitation (mm)*** is the height of rain falling on a level with the assumption does not evaporate, does not seep and flow. Precipitation of 1 mm of rain is as high as 1 mm that fell (deposited) on a flat area of 1 m<sup>2</sup>, assuming no yawning, flowing, and pervasive.

- 4. Curah hujan kumulatif 1 bulan** adalah jumlah curah hujan yang terkumpul selama 28 atau 29 hari untuk bulan Februari dan 30 atau 31 hari untuk bulan lainnya.
- 4. Cumulative rainfall a month** is the amount of rainfall accumulated over 28 or 29 days for the month of February and 30 or 31 days for the other months.

<https://makassarkota.bps.go.id>

**ULASAN**

Luas wilayah Kecamatan Tallo tercatat 5,83 km persegi atau sekitar 3,32 persen dari luas Kota Makassar secara keseluruhan. Kecamatan Tallo memiliki lima belas kelurahan. Kelurahan terluas di Kecamatan Tallo adalah Kelurahan Lakkang dengan luas 1,15 km persegi. Sedangkan, kelurahan dengan luas terkecil adalah Kelurahan Wala-Walaya dengan luas 0,11 km persegi.

Iklim di Kecamatan Tallo sama dengan daerah lainnya di Kota Makassar yang memiliki dua musim yaitu musim kemarau dan musim penghujan. Pada tahun 2022 bulan Januari menjadi bulan dengan curah hujan tertinggi yaitu 765,00 mm<sup>3</sup> dengan jumlah hari hujan sebanyak 30 hari.

**DESCRIPTION**

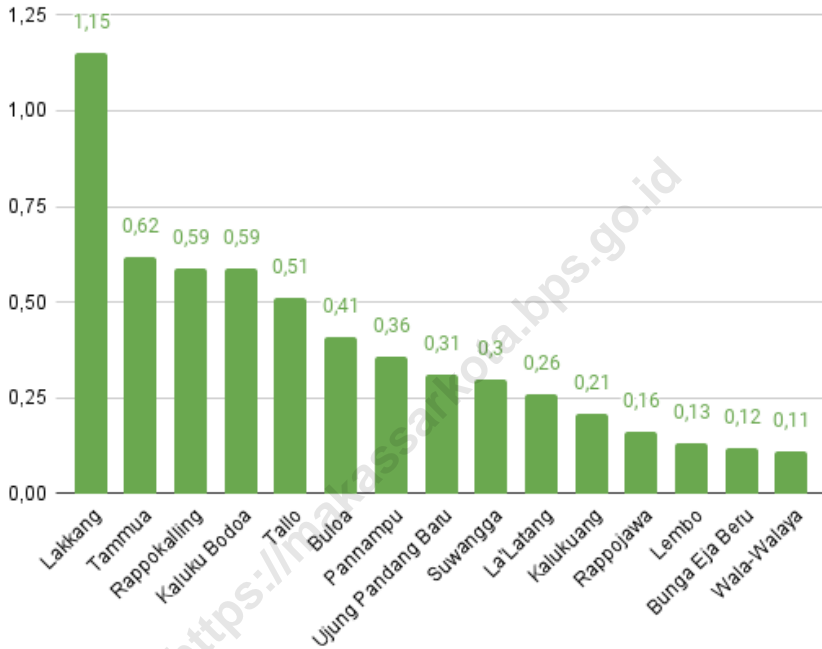
*The total area of Tallo Subdistrict is 5,83 square km or about 3,32 percent of the total area of Makassar Municipality. Tallo subdistrict has fifteen kelurahans. The largest kelurahan in Tallo Subdistrict is Kelurahan Lakkang with an area of 1,15 square kilometers. Meanwhile, the kelurahan with the smallest area is Kelurahan Wala-Walaya with an area of 0,11 sq. km.*

*The climate in Tallo Subdistrict is generally the same as the other regions in Makassar Municipality which has two seasons: the dry season and the rainy season. In 2022, January became the month with the highest rainfall which is 765,00 mm<sup>3</sup> with the number of rainy days as much as 30 days.*



**Gambar 1.1**  
**Figures**

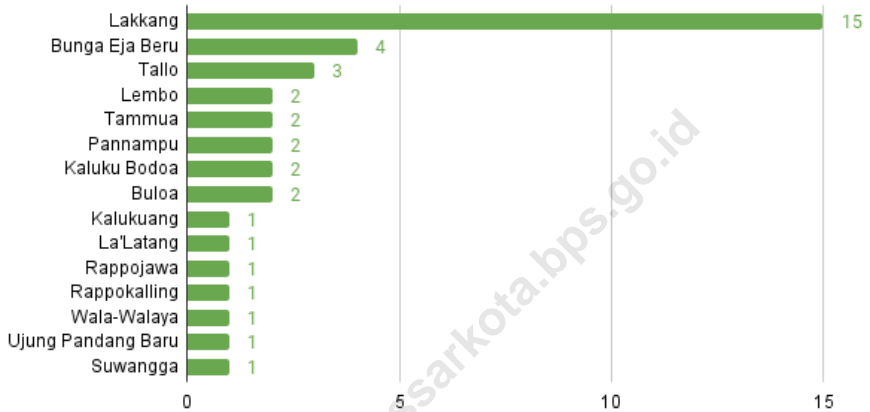
**Luas Daerah menurut Desa/Kelurahan (%), 2022**  
**Total Area by Village/Kelurahan (%), 2022**



Sumber/Source: BPS Kota Makassar/BPS-Statistics of Makassar Municipality

**Gambar** 1.2  
**Figures**

**Jarak ke Ibukota Kecamatan Menurut Desa/Kelurahan di Kecamatan Tallo (km), 2022**  
***Distance to the Subdistrict Capital by Village/Kelurahan in Tallo Subdistrict (km), 2022***



Sumber/Source: BPS Kota Makassar/BPS-Statistics of Makassar Municipality

## 1.1 KEADAAN GEOGRAFI GEOGRAPHY CONDITION

**Tabel 1.1.1 Luas Daerah Menurut Desa/Kelurahan di Kecamatan Tallo, 2022**  
**Table Total Area by Villages/Kelurahan in Tallo Subdistrict, 2022**

Desa/Kelurahan Village/Kelurahan	Luas Total Area (km <sup>2</sup> /sq.km)	Persentase terhadap Luas Kecamatan Percentage to Subdistrict Area
(1)	(2)	(3)
Bunga Eja Beru	0,12	2,06
Lembo	0,13	2,23
Kalukuang	0,21	3,60
La'Latang	0,26	4,46
Rappojawa	0,16	2,74
Tammua	0,62	10,63
Rappokalling	0,59	10,12
Wala-Walaya	0,11	1,89
Ujung Pandang Baru	0,31	5,32
Suwangga	0,30	5,15
Pannampu	0,36	6,17
Kaluku Bodoa	0,59	10,12
Buloa	0,41	7,03
Tallo	0,51	8,75
Lakkang	1,15	19,73
<b>Tallo</b>	<b>5,83</b>	<b>100,00</b>

Catatan/Note: -

Sumber/Source: BPS Kota Makassar/BPS-Statistics of Makassar Municipality

**Tabel**  
**Table** 1.1.2

**Jarak ke Ibukota Kecamatan dan Ibukota Kabupaten/Kota Menurut Desa/Kelurahan di Kecamatan Tallo (km), 2022**  
**Distance to the Subdistrict Capital and Regency/Municipal Capital by Villages/Kelurahan in Tallo Subdistrict (km), 2022**

Desa/Kelurahan Village/Kelurahan	Jarak ke Ibukota Kecamatan Distance to Subdistrict Capital	Jarak ke Ibukota Kabupaten/ Kota Distance to Regency/Municipal Capital
(1)	(2)	(3)
Bunga Eja Beru	4,00	8,00
Lembo	2,00	6,00
Kalukuang	1,00	4,00
La'Latang	1,00	6,00
Rappojawa	1,00	7,00
Tammua	2,00	10,00
Rappokalling	1,00	5,00
Wala-Walaya	1,00	5,00
Ujung Pandang Baru	1,00	8,00
Suwangga	1,00	5,00
Pannampu	2,00	5,00
Kaluku Bodoa	2,00	5,00
Buloa	2,00	6,00
Tallo	3,00	5,00
Lakkang	15,00	30,00

Catatan/Note: -

Sumber/Source: BPS Kota Makassar/BPS-Statistics of Makassar Municipality

## 1.2 KEADAAN IKLIM CLIMATE CONDITION

**Tabel** 1.2.1 **Pengamatan Unsur Iklim Menurut Bulan di Stasiun Pengamatan Badan Meteorologi Klimatologi dan Geofisika (BMKG) di Kota Makassar, 2022**  
**Table** *Observation of Climate Elements by Month at Meteorology Climatology and Geophysics Agency Station in Makassar Municipality, 2022*

Bulan Month	Jumlah Curah Hujan Number of Precipitation (mm)	Jumlah Hari Hujan (hari) Number of Rainy Days (day)
(1)	(2)	(3)
Januari/January	765,00	30
Februari/February	660,30	27
Maret/March	236,20	26
April/April	63,30	27
Mei/May	313,20	25
Juni/June	104,60	26
Juli/July	7,60	29
Agustus/August	41,70	29
September/September	47,90	23
Oktober/October	389,60	26
November/November	341,40	24
Desember/December	751,10	31

Catatan/Note: -

Sumber/Source: Badan Meteorologi, Klimatologi, dan Geofisika/ Meteorological, Climatological, and Geophysical Agency

# 2

**PEMERINTAHAN**

*GOVERNMENT*

<https://makassar.kemendagri.go.id>



**PENJELASAN TEKNIS****TECHNICAL NOTES**

1. **Menurut Undang-Undang Dasar Republik Indonesia 1945** (hasil amandemen kedua), yaitu pada Bab VI tentang Pemerintahan Daerah, Pasal 18, Ayat 1, dinyatakan bahwa "Negara Kesatuan Republik Indonesia dibagi atas daerah-daerah provinsi dan daerah provinsi itu dibagi atas kabupaten dan kota, yang tiap-tiap provinsi, kabupaten, dan kota itu mempunyai pemerintahan daerah, yang diatur dengan undang-undang."
  2. **Secara administrasi**, Kota Makassar terbentuk menurut dasar hukum UU Nomor 11 Tahun 2002 tentang Pembentukan Daerah Otonom Kota Makassar dan Kabupaten Mamasa Provinsi Sulawesi Selatan.
  3. **Untuk mendukung penyelenggaraan kegiatan statistik**, BPS menetapkan kode dan nama wilayah kerja statistik. Penetapan dituangkan dalam Peraturan Kepala BPS Nomer 3 Tahun 2019 Tanggal 6 Mei 2019 tentang Perubahan Atas Peraturan Kepala BPS Nomor 90 Tahun 2019 tentang Kode dan Nama Wilayah Kerja Statistik Tahun 2018. Sampai dengan Desember 2019, wilayah kerja statistik di Kota Makassar meliputi 9 kecamatan dan 48 kelurahan.
1. **As stated in Undang-Undang Dasar Republik Indonesia 1945** (after second amendment), in Chapter IV, clause 18, verse 1, stated "Negara Kesatuan Republik Indonesia divided by Provinces whereas the province itself divided by Regencies and Cities, and owned local government and regulated by Constitution".
  2. **Administratively**, Makassar Municipality was formed according to the legal basis of Law No. 11/2002 about the Formation of the Autonomous Region of Makassar Municipality and Mamasa Regency, Sulawesi Selatan Province.
  3. **In collecting statistical data**, BPS-Statistics Indonesia has set codes and names of all regional level where the data collection is undertaken. It was stipulated in Chief Statistician Regulation Number 3 of 2019, May 6th 2019, as a revision of Chief Statistician Regulation Number 90 of 2018 on Code and Number of Regional Level of Data Collection. Up to December 2019, the regions of statistical data collection in Makassar Municipality has comprised 9 subdistrict and 48 urban village.



4. **Kecamatan** adalah wilayah administratif yang merupakan kepanjangan tangan dari pemerintah kabupaten atau kota. Kecamatan dipimpin oleh seorang camat, masing-masing merupakan pegawai negeri sipil serta bertanggung jawab kepada bupati atau wali kota yang melingkupi batas-batas wilayahnya. Setiap kecamatan terdiri dari beberapa kelurahan/ desa atau nama lain.
5. **Tingkatan di bawah kecamatan** adalah Kelurahan atau desa. Kelurahan dipimpin oleh seorang lurah, sementara desa dipimpin oleh seorang kepala desa.
6. **Rukun Warga (RW)** adalah pembagian wilayah di Indonesia di bawah dusun atau lingkungan.
7. **Rukun Tetangga (RT)** adalah pembagian wilayah di Indonesia di bawah Rukun Warga.
8. **Pegawai Negeri Sipil (PNS)** adalah pegawai yang telah memenuhi syarat yang ditentukan, diangkat oleh pejabat yang berwenang dan disertai tugas dalam suatu jabatan negeri, atau disertai tugas negara lainnya, dan digaji berdasarkan peraturan perundang-undangan yang berlaku.
4. **Subdistrict** is an administrative area located within Regency or Municipality which led by Camat. Camat itself is a legal civil servant and report directly to Bupati or Walikota. Subdistrict consist of Urban Communities/Village.
5. **Urban Communities one level below the Subdistrict** were Kelurahan or village. Kelurahan was led by lurah, meanwhile village led by village head.
6. **Rukun Warga (RW)** is administrative area that put it all together to construct Dusun or Lingkungan.
7. **Rukun Tetangga (RT)** is one level area below RW.
8. **Civil Servants** are employees who have fulfilled specified requirements, are appointed by authorized officials and entrusted with duties in public office or with other state duties, and paid according to the applicable laws and regulations.

**ULASAN**

Kecamatan Tallo terdiri dari 15 kelurahan. Setiap kelurahan memiliki antara 8-51 Rukun Tetangga dan 2-7 Rukun Warga.

Sebanyak 91 Pegawai Negeri Sipil berada dibawah Pemerintah Daerah Kecamatan Tallo dan Pemerintah Daerah Kelurahan-Kelurahan yang ada di Kecamatan Tallo, yang terdiri dari 58 orang PNS laki-laki dan 33 orang PNS perempuan. Menurut tingkat pendidikan, tercatat bahwa sebagian besar PNS berpendidikan DIV/S1 ke atas yaitu sebanyak 65 orang atau sekitar 71,43 persen.

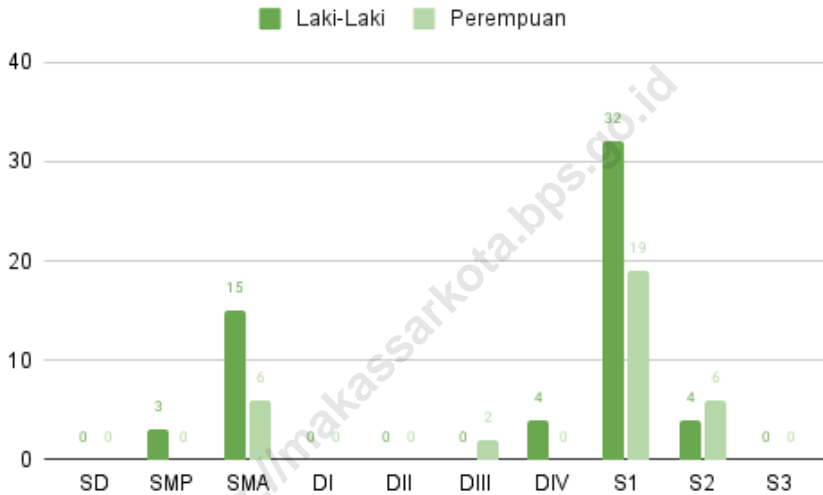
**DESCRIPTION**

*Tallo sub-district consists of 15 kelurahans. Each kelurahan has between 8-51 Rukun Tetangga and 2-7 Rukun Warga.*

*A total of 91 civil servants are under the local government of the Tallo sub-district and the local government of the kelurahans in the Tallo sub-district, consisting of 58 male civil servants and 33 female civil servants. According to the level of education, it was noted that the majority of civil servants had a bachelor's degree and above, namely 65 people or around 71,43 percent.*

**Gambar 2.1**  
**Figures**

**Jumlah Pegawai Negeri Sipil Pemerintah Daerah Kecamatan Tallo Menurut Tingkat Pendidikan dan Jenis Kelamin, 2022**  
**Number of Civil Servants of Tallo Subdistrict Government by Educational Level and Sex, 2022**



Sumber/Source: Badan Kepegawaian dan Pengembangan Sumber Daya Manusia Daerah Kota Makassar/BRRegional Office for Employee Affairs and Human Resources Development of Makassar Municipality

## 2.1 WILAYAH ADMINISTRATIF ADMINISTRATIVE AREA

**Tabel 2.1.1** Jumlah Rukun Warga (RW) dan Rukun Tetangga (RT) Menurut Desa/Kelurahan di Kecamatan Tallo, 2022  
**Table** *Number of Rukun Warga and Rukun Tetangga by Villages'/Kelurahan in Tallo Subdistrict, 2022*

Desa/Kelurahan Village/Kelurahan	Rukun Warga (RW) Rukun Warga	Rukun Tetangga (RT) Rukun Tetangga
(1)	(2)	(3)
Bunga Eja Beru	5	31
Lembo	5	32
Kalukuang	5	26
La'Latang	4	28
Rappojawa	5	41
Tammua	6	27
Rappokalling	5	39
Wala-Walaya	5	37
Ujung Pandang Baru	5	19
Suwangga	6	29
Pannampu	6	44
Kaluku Bodoa	7	51
Buloa	6	27
Tallo	5	26
Lakkang	2	8
<b>Tallo</b>	<b>77</b>	<b>465</b>

Catatan/Note: -

Sumber/Source: BPS Kota Makassar, Rekap SLS Pendataan Awal Registrasi Sosial Ekonomi 2022/ BPS - Statistics of Makassar Municipality, Recapitulation of Local Neighborhood Unit - Initial Data Collection of Socio-Economic Registration 2022

## 2.2 SUMBER DAYA MANUSIA HUMAN RESOURCES

**Tabel 2.2.1** Jumlah Pegawai Negeri Sipil Menurut Pemerintah Daerah dan Jenis Kelamin, 2022  
**Table** *Number of Civil Servants by Local Government and Sex, 2022*

Pemerintah Daerah <i>Local Government</i>	Laki-Laki <i>Male</i>	Perempuan <i>Female</i>	Jumlah <i>Total</i>
(1)	(2)	(3)	(4)
Pemerintah Daerah Kecamatan Tallo	15	11	26
Pemerintah Daerah Kelurahan Bunga Eja Beru	4	1	5
Pemerintah Daerah Kelurahan Lembo	3	1	4
Pemerintah Daerah Kelurahan Kalukuang	3	2	5
Pemerintah Daerah Kelurahan La'Latang	3	4	7
Pemerintah Daerah Kelurahan Rappojawa	4	2	6
Pemerintah Daerah Kelurahan Tammua	3	2	5
Pemerintah Daerah Kelurahan Rappokalling	2	2	4
Pemerintah Daerah Kelurahan Wala-Walaya	2	3	5
Pemerintah Daerah Kelurahan Ujung Pandang Baru	1	3	4
Pemerintah Daerah Kelurahan Suwangga	3	-	3
Pemerintah Daerah Kelurahan Pannampu	3	-	3
Pemerintah Daerah Kelurahan Kaluku Bodoa	4	-	4
Pemerintah Daerah Kelurahan Buloa	4	1	5
Pemerintah Daerah Kelurahan Tallo	2	1	3
Pemerintah Daerah Kelurahan Lakkang	2	-	2

Catatan/Note: -

Sumber/Source: Badan Kepegawaian dan Pengembangan Sumber Daya Manusia Daerah Kota Makassar/BRRegional Office for Employee Affairs and Human Resources Development of Makassar Municipality

**Tabel** 2.2.2  
**Table**

**Jumlah Pegawai Negeri Sipil Pemerintah Daerah  
Kecamatan Tallo Menurut Tingkat Pendidikan dan Jenis  
Kelamin, 2022**  
*Number of Civil Servants of Tallo Subdistrict Government by  
Educational Level and Sex, 2022*

<b>Tingkat Pendidikan</b> <i>Educational Level</i>	<b>Laki-Laki</b> <i>Male</i>	<b>Perempuan</b> <i>Female</i>	<b>Jumlah</b> <i>Total</i>
(1)	(2)	(3)	(4)
Sekolah Dasar (SD) <i>Primary School</i>	-	-	-
SMP/Sederajat <i>Junior High School</i>	3	-	3
SMA/Sederajat <i>Senior High School</i>	15	6	21
Diploma I/Akta I <i>Diploma I/Akta I</i>	-	-	-
Diploma II/Akta II <i>Diploma II/Akta II</i>	-	-	-
Diploma III/Akta III <i>Diploma III/Akta III</i>	-	2	2
Diploma IV/Akta IV <i>Diploma IV/Akta IV</i>	4	-	4
S1/Sarjana <i>Under Graduate/Bachelor</i>	32	19	51
S2/Pasca Sarjana <i>Graduate</i>	4	6	10
S3/Doktor/Ph.D <i>Post Graduate</i>	-	-	-
<b>Jumlah/Total</b>	<b>58</b>	<b>33</b>	<b>91</b>

Catatan/Note: -

Sumber/Source: Badan Kepegawaian dan Pengembangan Sumber Daya Manusia Daerah Kota Makassar/BRRegional Office for Employee Affairs and Human Resources Development of Makassar Municipality



# 3

## **PENDUDUK**

*POPULATION*

<https://makassar.go.id>





**PENJELASAN TEKNIS****TECHNICAL NOTES**

1. Dalam publikasi ini, data yang disajikan merupakan **data kependudukanyangbersumber dari Dinas Kependudukan dan Pencatatan Sipil Kota Makassar**. Jumlah penduduk dibedakan menurut jenis kelamin laki-laki, perempuan, dan total keduanya.
  2. **Persentase penduduk** adalah jumlah penduduk masing-masing kelurahan dibagi dengan jumlah penduduk total dalam satu kecamatan.
  3. **Kepadatan penduduk** adalah ukuran persebaran penduduk yang menunjukkan jumlah penduduk untuk setiap kilometer persegi luas wilayah.
  4. **Rasio jenis kelamin** adalah perbandingan antara jumlah penduduk laki-laki dan jumlah penduduk perempuan pada suatu daerah dan waktu tertentu, yang biasanya dinyatakan dalam banyaknya penduduk laki-laki per 100 perempuan.
  5. **Komposisi penduduk** adalah pola persebaran penduduk menurut karakteristiknya, contoh: penduduk menurut kelompok umur, penduduk menurut jenis kelamin.
1. *In this publication, the data presented is population data sourced from Regional Office of Citizenship and Civil Registration in Makassar Municipality. The population is differentiated by gender, male, female, and the total of both.*
  2. ***The population percentage** is the total population of each kelurahan divided by the total population in one sub-district.*
  3. ***Population density** is a measure of the distribution of the population which shows the total population for each square kilometer of area.*
  4. ***Sex ratio** is the ratio between total male population and female population in a certain area and at a certain time, which is usually stated in the number of male residents per 100 females.*
  5. ***Population compotition** is the pattern of population distribution by its characteristics, example: population by age group, population by sex.*

6. **Kelompok umur** adalah klasifikasi penduduk berdasarkan umur yang dibagi dalam interval tertentu, seperti kelompok umur 5 tahunan, kelompok umur 10 tahunan, kelompok umur sekolah, dan lain sebagainya.

6. **Age group** is a population classification based on age which is divided into certain intervals, such as the 5 year old age group, the 10 year old age group, the school age group, and so on.

<https://makassarkota.bps.go.id>

**ULASAN**

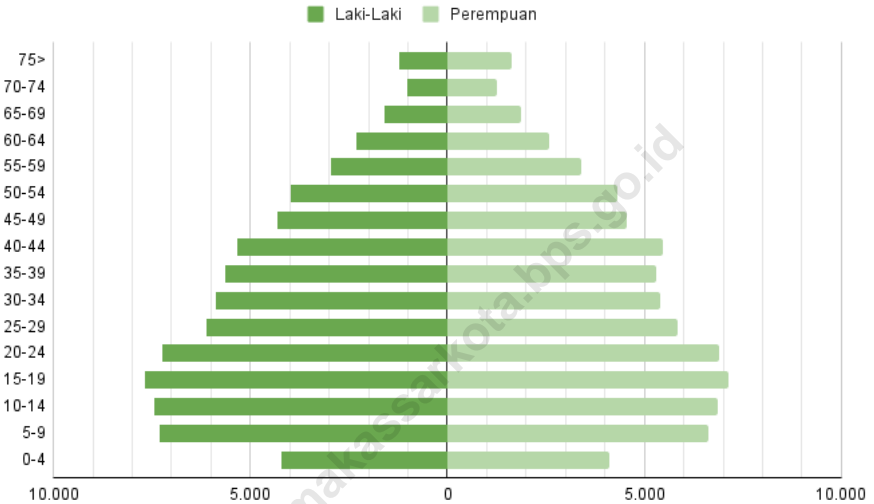
Penduduk Kecamatan Tallo tahun 2022 tercatat sebanyak 147.566 jiwa, secara terinci menurut jenis kelamin masing-masing 74.306 jiwa laki-laki dan 73.260 jiwa perempuan, dengan demikian maka Rasio Jenis Kelamin sebesar 101,43 angka ini menunjukkan bahwa pada 100 penduduk perempuan ada 101-102 penduduk laki-laki. Dengan luas wilayah 5,83 km<sup>2</sup>, maka kepadatan penduduk di Kecamatan Tallo yaitu 25.311 jiwa per Kilometer persegi. Kelurahan dengan kepadatan penduduk tertinggi yaitu Kelurahan Lembo dengan 86.776 jiwa per kilometer persegi. Sedangkan kelurahan dengan kepadatan penduduk terendah adalah Kelurahan Lakkang yaitu 1.078 per kilometer persegi.

**DESCRIPTION**

*Total Population of Tallo Subdistrict in 2022 was 147.566 persons, divided into 74.306 males and 73.260 females. With Sex Ratio 101,43 it means that each 100 females there were 101-102 males. With 5,83 Km.sq area of Tallo Subdistrict it has population density about 25.311 person per square kilometre. Kelurahan with the biggest number of density was Kelurahan Lembo with 86.776 persons per square kilometre. District with the lowest number of density was Kelurahan Lakkang with 1.078 persons per square kilometre.*

**Gambar** 3.1  
**Figures**

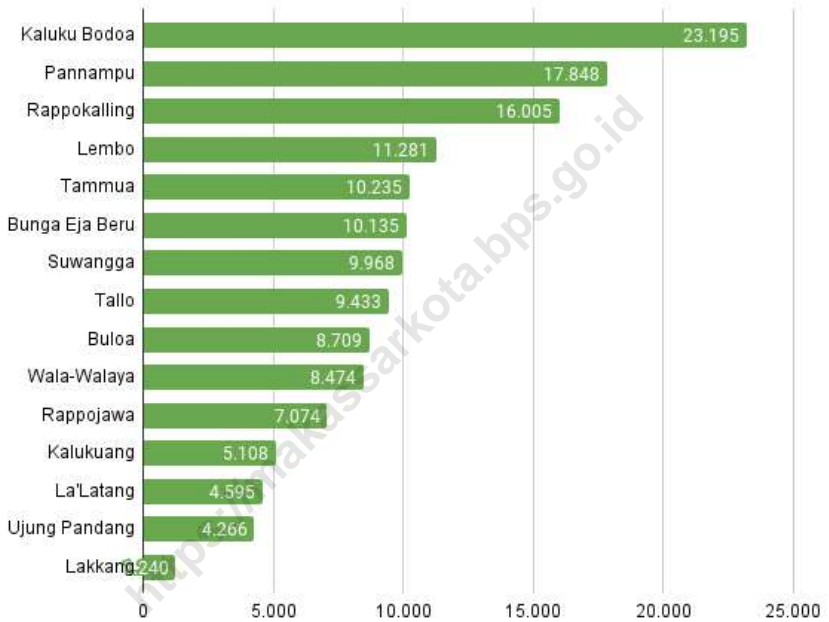
**Piramida Penduduk di Kecamatan Tallo, 2022**  
**Population Pyramid in Tallo Subdistrict, 2022**



Sumber/Source: Dinas Kependudukan dan Pencatatan Sipil Kota Makassar/ Regional Office for Citizenship and Civil Registration of Makassar Municipality

**Gambar 3.2**  
**Figures**

**Jumlah Penduduk Menurut Desa/Kelurahan di  
Kecamatan Tallo, 2022**  
*Population by Villages/Kelurahan in Tallo Subdistrict,  
2022*



Sumber/Source: Dinas Kependudukan dan Pencatatan Sipil Kota Makassar/ *Regional Office for Citizenship and Civil Registration of Makassar Municipality*

**Tabel** 3.1  
**Table**

**Penduduk, Distribusi Persentase Penduduk, Kepadatan Penduduk, Rasio Jenis Kelamin Penduduk Menurut Desa/ Kelurahan di Kecamatan Tallo, 2022**  
*Population, Percentage Distribution of Population, Population Density, and Population Sex Ratio by Villages/ Kelurahan in Tallo Subdistrict, 2022*

Desa/Kelurahan Village/Kelurahan	Penduduk/Population		
	Laki-Laki/Male	Perempuan/Female	Jumlah/Total
(1)	(2)	(3)	(4)
Bunga Eja Beru	5 085	5 050	10 135
Lembo	5 698	5 583	11 281
Kalukuang	2 487	2 621	5 108
La'Latang	2 256	2 339	4 595
Rappojawa	3 532	3 542	7 074
Tammua	5 163	5 072	10 235
Rappokalling	8 052	7 953	16 005
Wala-Walaya	4 301	4 173	8 474
Ujung Pandang Baru	2 118	2 148	4 266
Suwangga	4 916	5 052	9 968
Pannampu	9 049	8 799	17 848
Kaluku Bodoa	11 802	11 393	23 195
Buloa	4 426	4 283	8 709
Tallo	4 795	4 638	9 433
Lakkang	626	614	1 240
<b>Tallo</b>	<b>74 306</b>	<b>73 260</b>	<b>147 566</b>

Lanjutan Tabel/*Continued Table 3.1*

Desa/Kelurahan <i>Village/Kelurahan</i>	Persentase Penduduk <i>Percentage of Total Population</i>	Kepadatan Penduduk (per Km <sup>2</sup> ) <i>Population Density per sq km</i>	Rasio Jenis Kelamin Penduduk <i>Population Sex Ratio</i>
(1)	(5)	(6)	(7)
Bunga Eja Beru	6,87	84 458,33	100,69
Lembo	7,64	86 776,92	102,06
Kalukuang	3,46	24 323,81	94,89
La'Latang	3,11	17 673,08	96,45
Rappojawa	4,79	44 212,50	99,72
Tammua	6,94	16 508,06	101,79
Rappokalling	10,85	27 127,12	101,24
Wala-Walaya	5,74	77 036,36	103,07
Ujung Pandang Baru	2,89	13 761,29	98,60
Suwangga	6,75	33 226,67	97,31
Pannampu	12,09	49 577,78	102,84
Kaluku Bodoa	15,72	39 313,56	103,59
Buloa	5,90	21 241,46	103,34
Tallo	6,39	18 496,08	103,39
Lakkang	0,84	1 078,26	101,95
<b>Tallo</b>	<b>100,00</b>	<b>25 311,49</b>	<b>101,43</b>

Catatan/*Note:*

-

Sumber/*Source:* Dinas Kependudukan dan Pencatatan Sipil Kota Makassar/ *Regional Office for Citizenship and Civil Registration of Makassar Municipality*



**Tabel**  
**Table** 3.2

**Jumlah Penduduk Menurut Kelompok Umur dan Jenis Kelamin di Kecamatan Tallo, 2022**  
**Population by Age Groups and Sex in Tallo Subdistrict, 2022**

Kelompok Umur Age Groups	Jenis Kelamin/Sex		
	Laki-Laki Male	Perempuan Female	Jumlah Total
(1)	(2)	(3)	(4)
0-4	4 227	4 111	8 338
5-9	7 316	6 635	13 951
10-14	7 440	6 847	14 287
15-19	7 685	7 138	14 823
20-24	7 235	6 908	14 143
25-29	6 133	5 859	11 992
30-34	5 895	5 393	11 288
35-39	5 655	5 296	10 951
40-44	5 323	5 470	10 793
45-49	4 323	4 557	8 880
50-54	3 970	4 318	8 288
55-59	2 950	3 384	6 334
60-64	2 303	2 594	4 897
65-69	1 595	1 855	3 450
70-74	1 028	1 263	2 291
75>	1 228	1 632	2 860
<b>Tallo</b>	<b>74 306</b>	<b>73 260</b>	<b>147 566</b>

Catatan/Note: -

Sumber/Source: Dinas Kependudukan dan Pencatatan Sipil Kota Makassar/ Regional Office for Citizenship and Civil Registration of Makassar Municipality

# 4

## **SOSIAL & KESEJAHTERAAN RAKYAT**

*SOCIAL & WELFARE*



## PENJELASAN TEKNIS

1. **Jalur Pendidikan** di Indonesia terdiri atas 1) pendidikan formal, 2) pendidikan nonformal, dan 3) pendidikan informal yang ketiganya dapat saling melengkapi dan memperkaya (Undang-Undang No. 20 Tahun 2014 tentang Sistem Pendidikan Nasional).
2. **Rumah Sakit** adalah tempat pemeriksaan dan perawatan kesehatan, biasanya berada di bawah pengawasan dokter/tenaga medis, yang melayani penderita yang sakit untuk berobat rawat jalan/ rawat inap.
3. **Rumah Sakit Bersalin** adalah rumah sakit khusus untuk persalinan, dilengkapi pelayanan spesialis pemeriksaan kehamilan, persalinan, rawat inap dan rawat jalan ibu dan anak yang berada di bawah pengawasan dokter spesialis kandungan.
4. **Poliklinik** adalah sarana kesehatan yang dipakai untuk pelayanan berobat jalan, berada di bawah pengawasan dokter/tenaga medis.
5. **Puskesmas (Pusat Kesehatan Masyarakat)** adalah unit pelaksana teknis dinas kesehatan kabupaten/ kota yang mempunyai fungsi utama

## TECHNICAL NOTES

1. **The Education System** in Indonesia consists of 1) a formal education, 2) non-formal education, and 3) informal education that all three can be complementary and enriching (Law No. 20 Year 2014 about The National Education System).
2. **Hospital** is a place for health check, usually controlled/supervised by doctors/medical personnel to serve the ill patients to get outpatient or inpatient treatment services.
3. **Maternity Hospital** is a specialized hospital for childbirth, has specialist inspection service to pregnancy, childbirth, hospitalization and outpatient for mothers and children that is under the supervision of an obstetrician.
4. **Polyclinic** is a health facility in which to get outpatient services, usually under the control of doctor/ medical personnel.
5. **Public Health Center** is technical implementation unit of regency health department that have the primary function as a first-level health care providers.

sebagai penyelenggara pelayanan kesehatan tingkat pertama.

6. **Bencana alam** adalah bencana yang diakibatkan oleh peristiwa atau serangkaian peristiwa yang disebabkan oleh alam antara lain berupa gempa bumi, tsunami, gunung meletus, banjir, kekeringan, angin topan, dan tanah longsor.
7. **Banjir** adalah peristiwa atau keadaan dengan terendahnya suatu daerah atau daratan karena volume air yang meningkat.
8. **Gempa bumi** adalah getaran atau guncangan yang terjadi di permukaan bumi yang disebabkan oleh tumbukan antar lempeng bumi, patahan aktif, aktivitas gunung api, atau runtuhannya batuan.
9. **Tanah longsor** adalah salah satu jenis gerakan massa tanah atau batuan, ataupun percampuran keduanya, menuruni atau keluar lereng akibat terganggunya kestabilan tanah atau batuan penyusun lereng.
6. **Natural disaster** are disasters caused by events or a series of events caused by nature including earthquakes, tsunamis, volcanic eruptions, floods, droughts, hurricanes, and landslides.
7. **Flood** is an event or situation where an area or land is submerged due to the increasing volume of water.
8. **Earthquakes** are vibrations or shocks that occur on the surface of the earth caused by collisions between the earth's plates, active faults, volcanic activity, or rock debris.
9. **Landslides** are one type of land mass movement or rock, or a mixture of both, down or out of the slope due to disruption of soil stability or rock slope constituents.

**ULASAN**

Pada tahun ajaran 2022/2023, jumlah sekolah di Kecamatan Tallo pada jenjang TK adalah sebanyak 31 sekolah, SD 43 sekolah, SMP 15 sekolah, SMA 7 sekolah, dan SMK 3 sekolah.

Dari ketersediaan fasilitas kesehatan, Kecamatan Tallo memiliki fasilitas Kesehatan yang cukup lengkap, yang terdiri dari rumah sakit, poliklinik, dan puskesmas serta beberapa fasilitas kesehatan lainnya.

Seluruh kelurahan di Kecamatan Tallo tercatat sudah menggunakan listrik pemerintah dari PLN sebagai sumber penerangan utama.

**DESCRIPTION**

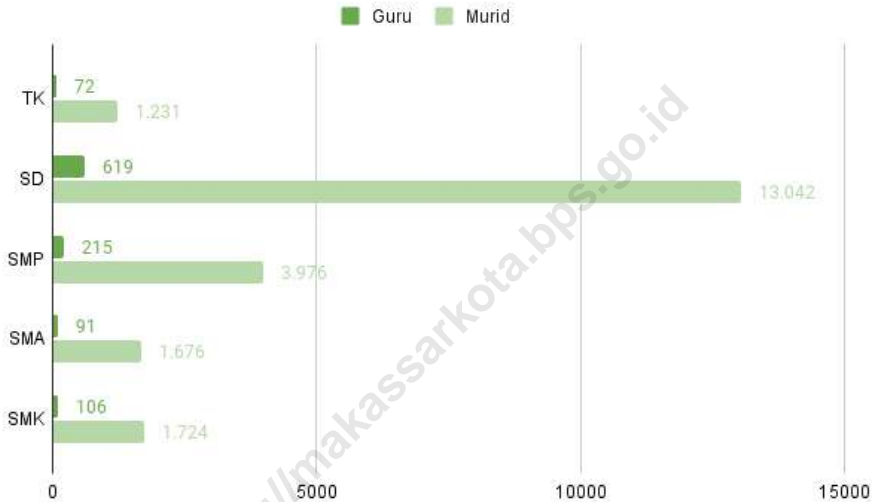
*In the 2022/2023 school year, number of school in Tallo Subdistrict as listed below: Kindergarten as much as 31 schools, Elementary School as much as 43 schools, Junior High School as much as 15 schools, Senior High School as much as 7 schools, and Vocational High School as much as 3 schools.*

*From the availability of health facilities, Tallo Subistrict has quite complete health facilities, which consist hospitals, polyclinic units, and puskesmas units as well as several other health facilities.*

*All kelurahans in Tallo Sub-district are recorded to have used government electricity from PLN as the main source of lighting.*

**Gambar 4.1**  
**Figures**

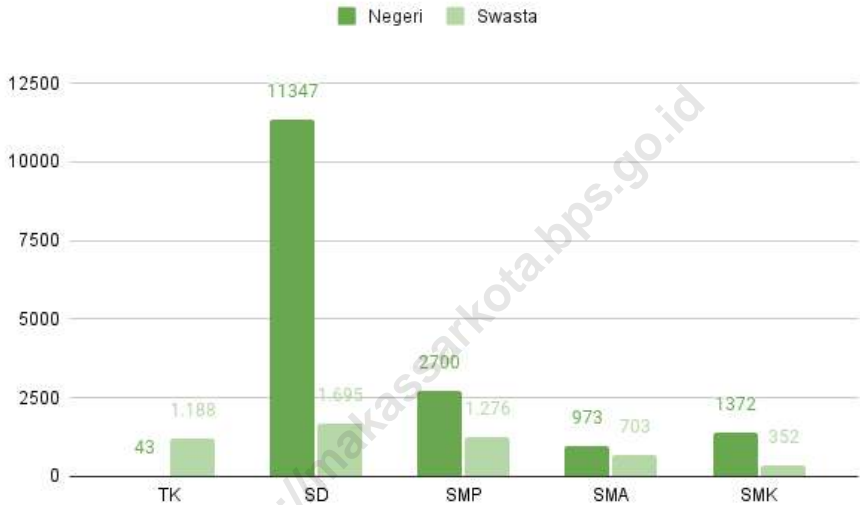
**Jumlah Guru dan Murid Menurut Tingkat Pendidikan di Kecamatan Tallo, 2022/2023**  
**Number of Teachers and Students by Educational Level in Tallo Subdistrict, 2022/2023**



Sumber/Source: Kementerian Pendidikan, Kebudayaan, Riset, dan Teknologi, Sistem Data Pokok Pendidikan, data semester ganjil laporan sampai dengan 30 November 2022/Ministry of Education, Culture, Research, and Technology, Basic Education Data System, odd semester report data up to 30 November 2022

**Gambar 4.2**  
**Figures**

**Jumlah Murid Sekolah Negeri dan Swasta Menurut Tingkat Pendidikan di Kecamatan Tallo, 2022/2023**  
**Number of Public and Private School Students by Educational Level in Tallo Subdistrict, 2022/2023**



Sumber/Source: Kementerian Pendidikan, Kebudayaan, Riset, dan Teknologi, Sistem Data Pokok Pendidikan, data semester ganjil laporan sampai dengan 30 November 2022/Ministry of Education, Culture, Research, and Technology, Basic Education Data System, odd semester report data up to 30 November 2022



#### 4.1 PENDIDIKAN EDUCATION

**Tabel 4.1.1** Banyaknya Desa<sup>1</sup>/Kelurahan yang Memiliki Fasilitas Sekolah Menurut Tingkat Pendidikan di Kecamatan Tallo, 2020–2021  
**Table** *Number of Villages<sup>1</sup>/Kelurahan Having Educational Facilities by Educational Level in Tallo Subdistrict, 2020–2021*

Tingkat Pendidikan Educational Level	2020 <sup>2</sup>	2021 <sup>2</sup>
(1)	(2)	(3)
Sekolah Dasar (SD) <i>Primary School</i>	12	13
Madrasah Ibtidaiyah (MI) <i>Madrasah Ibtidaiyah</i>	6	7
Sekolah Menengah Pertama (SMP) <i>Junior High School</i>	8	9
Madrasah Tsanawiyah (MTs) <i>Madrasah Tsanawiyah (MTs)</i>	7	7
Sekolah Menengah Atas (SMA) <i>Senior High School</i>	5	4
Sekolah Menengah Kejuruan (SMK) <i>Vocational High School</i>	2	2
Madrasah Aliyah (MA) <i>Madrasah Aliyah</i>	2	2
Akademi/Perguruan Tinggi <i>Academy/University</i>	2	2

Catatan/Note: <sup>1</sup>Desa pada tabel ini termasuk Unit Permukiman Transmigrasi (UPT) yang masih dibina oleh kementerian terkait/  
*Villages in this table include Transmigration Settlement Unit which is still fostered by the relevant ministries*

Sumber/Source: <sup>2</sup>Badan Pusat Statistik, Pendataan Potensi Desa (Podes)/BPS–Statistics Indonesia, Village Potential Data Collecting

**Tabel** 4.1.2  
**Table**

**Jumlah Sekolah Menurut Tingkat Pendidikan di Kecamatan Tallo, 2021/2022 dan 2022/2023**  
**Number of Schools by Educational Level in Tallo Subdistrict, 2021/2022 and 2022/2023**

Tingkat Pendidikan Educational Level	Negeri/Public		Swasta/Private		Jumlah/Total	
	2021/2022	2022/2023	2021/2022	2022/2023	2021/2022	2022/2023
(1)	(2)	(3)	(4)	(5)	(6)	(7)
Taman Kanak-Kanak (TK) <sup>1</sup> /Kindergarten <sup>1</sup>	1	1	28	30	29	31
Raudatul Athfal (RA) <sup>2</sup> Raudatul Athfal (RA) <sup>2</sup>	...	...	...	...	...	...
Sekolah Dasar (SD) <sup>1</sup> Elementary Schools <sup>1</sup>	34	34	9	9	43	43
Madrasah Ibtidaiyah (MI) <sup>2</sup> /Madrasah Ibtidaiyah (MI) <sup>2</sup>	...	...	...	...	...	...
Sekolah Menengah Pertama (SMP) <sup>1</sup> /Junior High Schools <sup>1</sup>	4	4	11	11	15	15
Madrasah Tsanawiyah (MTs) <sup>2</sup> /Madrasah Tsanawiyah (MTs) <sup>2</sup>	...	...	...	...	...	...
Sekolah Menengah Atas (SMA) <sup>1</sup> /Senior High Schools <sup>1</sup>	1	1	5	6	6	7
Sekolah Menengah Kejuruan (SMK) <sup>1</sup> Vocational High Schools <sup>1</sup>	1	1	2	2	3	3
Madrasah Aliyah (MA) <sup>2</sup> Madrasah Aliyah (MA) <sup>2</sup>	...	...	...	...	...	...

Catatan/Note: <sup>3</sup> Seluruh Raudatul Athfal (RA) berstatus swasta/All Raudatul Athfal (RA) are private

Sumber/Source: <sup>1</sup> Kementerian Pendidikan, Kebudayaan, Riset, dan Teknologi, Sistem Data Pokok Pendidikan, data semester ganjil laporan sampai dengan 30 November 2022/Ministry of Education, Culture, Research, and Technology, Basic Education Data System, odd semester report data up to 30 November 2022

<sup>2</sup> Kementerian Agama, EMIS, data semester ganjil laporan sampai dengan 9 Februari 2023/Ministry of Religious Affairs, EMIS, odd semester report data up to 9 February 2023

**Tabel 4.1.3** Jumlah Guru Menurut Tingkat Pendidikan di Kecamatan Tallo, 2021/2022 dan 2022/2023  
**Table** Number of Teachers by Educational Level in Tallo Subdistrict, 2021/2022 and 2022/2023

Tingkat Pendidikan Educational Level	Negeri/Public		Swasta/Private		Jumlah/Total	
	2021/2022	2022/2023	2021/2022	2022/2023	2021/2022	2022/2023
(1)	(2)	(3)	(4)	(5)	(6)	(7)
Taman Kanak-Kanak (TK) <sup>1</sup> /Kindergarten <sup>1</sup>	3	5	63	67	66	72
Raudatul Athfal (RA) <sup>2</sup> Raudatul Athfal (RA) <sup>2</sup>	...	...	...	...	...	...
Sekolah Dasar (SD) <sup>1,3</sup> Elementary Schools <sup>1,3</sup>	502	536	79	83	581	619
Madrasah Ibtidaiyah (MI) <sup>2</sup> /Madrasah Ibtidaiyah (MI) <sup>2</sup>	...	...	...	...	...	...
Sekolah Menengah Pertama (SMP) <sup>1,3</sup> Junior High Schools <sup>1,3</sup>	139	142	89	73	228	215
Madrasah Tsanawiyah (MTs) <sup>2</sup> /Madrasah Tsanawiyah (MTs) <sup>2</sup>	...	...	...	...	...	...
Sekolah Menengah Atas (SMA) <sup>1,3</sup> /Senior High Schools <sup>1,3</sup>	51	50	34	41	85	91
Sekolah Menengah Kejuruan (SMK) <sup>1,3</sup> Vocational High Schools <sup>1,3</sup>	89	90	19	16	108	106
Madrasah Aliyah (MA) <sup>2</sup> Madrasah Aliyah (MA) <sup>2</sup>	...	...	...	...	...	...

Catatan/Note: <sup>3</sup> Jumlah guru termasuk kepala sekolah dan guru/The total of teachers including headmaster and teacher.

Sumber/Source: <sup>1</sup> Kementerian Pendidikan, Kebudayaan, Riset, dan Teknologi, Sistem Data Pokok Pendidikan, data semester ganjil laporan sampai dengan 30 November 2022/Ministry of Education, Culture, Research, and Technology, Basic Education Data System, odd semester report data up to 30 November 2022

<sup>2</sup> Kementerian Agama, EMIS, data semester ganjil laporan sampai dengan 9 Februari 2023/Ministry of Religious Affairs, EMIS, odd semester report data up to 9 February 2023

**Tabel 4.1.4** Jumlah Murid Menurut Tingkat Pendidikan di Kecamatan Tallo, 2021/2022 dan 2022/2023  
**Table** Number of Pupils by Educational Level in Tallo Subdistrict, 2021/2022 and 2022/2023

Tingkat Pendidikan Educational Level	Negeri/Public		Swasta/Private		Jumlah/Total	
	2021/2022	2022/2023	2021/2022	2022/2023	2021/2022	2022/2023
(1)	(2)	(3)	(4)	(5)	(6)	(7)
Taman Kanak-Kanak (TK) <sup>1</sup> /Kindergarten <sup>1</sup>	34	43	1 067	1 188	34	1 231
Raudatul Athfal (RA) <sup>2</sup> Raudatul Athfal (RA) <sup>2</sup>	...	...	...	...	...	...
Sekolah Dasar (SD) <sup>1</sup> Elementary Schools <sup>1</sup>	11 247	11 347	1 579	1 695	-	13 042
Madrasah Ibtidaiyah (MI) <sup>2</sup> /Madrasah Ibtidaiyah (MI) <sup>2</sup>	...	...	...	...	...	...
Sekolah Menengah Pertama (SMP) <sup>1</sup> /Junior High Schools <sup>1</sup>	2 654	2 700	1 417	1 276	-	3 976
Madrasah Tsanawiyah (MTs) <sup>2</sup> /Madrasah Tsanawiyah (MTs) <sup>2</sup>	...	...	...	...	...	...
Sekolah Menengah Atas (SMA) <sup>1</sup> /Senior High Schools <sup>1</sup>	1 024	973	751	703	751	1 676
Sekolah Menengah Kejuruan (SMK) <sup>1</sup> Vocational High Schools <sup>1</sup>	1 349	1 372	437	352	437	1 724
Madrasah Aliyah (MA) <sup>2</sup> Madrasah Aliyah (MA) <sup>2</sup>	...	...	...	...	...	...

Catatan/Note: ...

Sumber/Source: <sup>1</sup> Kementerian Pendidikan, Kebudayaan, Riset, dan Teknologi, Sistem Data Pokok Pendidikan, data semester ganjil laporan sampai dengan 30 November 2022/Ministry of Education, Culture, Research, and Technology, Basic Education Data System, odd semester report data up to 30 November 2022

<sup>2</sup> Kementerian Agama, EMIS, data semester ganjil laporan sampai dengan 9 Februari 2023/Ministry of Religious Affairs, EMIS, odd semester report data up to 9 February 2023

## 4.2 KESEHATAN HEALTH

**Tabel 4.2.1 Banyaknya Desa<sup>1</sup>/Kelurahan yang Memiliki Sarana Kesehatan Menurut Jenis Sarana Kesehatan di Kecamatan Tallo, 2020–2021**  
**Number of Villages<sup>1</sup>/Kelurahan Health Facilities by Type of Health Facilities in Tallo Subdistrict, 2020–2021**

Jenis Sarana Kesehatan Type of Health Facilities	2020 <sup>2</sup>	2021 <sup>2</sup>
(1)	(2)	(3)
Rumah Sakit Hospital	1	1
Rumah Sakit Bersalin Maternity Hospital	-	-
Poliklinik/Balai Pengobatan Polyclinic	4	6
Puskesmas Rawat Inap Public Health Center with Inpatient Care	1	2
Puskesmas Tanpa Rawat Inap Public Health Center without Inpatient Care	3	3
Apotek Pharmacy	9	10

Catatan/Note: <sup>1</sup>Desa pada tabel ini termasuk Unit Permukiman Transmigrasi (UPT) yang masih dibina oleh kementerian terkait/  
Villages in this table include Transmigration Settlement Unit which is still fostered by the relevant ministries.

Sumber/Source: <sup>2</sup>Badan Pusat Statistik, Pendataan Potensi Desa (Podes)/BPS-Statistics Indonesia, Village Potential Data Collecting

**Tabel** 4.2.2  
**Table**

**Banyaknya Warga Penderita Kekurangan Gizi Menurut Desa/Kelurahan di Kecamatan Tallo, 2021**  
**Number of People with Malnutrition by Villages/Kelurahan in Tallo Subdistrict, 2021**

Desa/Kelurahan Village/Kelurahan	2021
(1)	(2)
Bunga Eja Beru	-
Lembo	-
Kalukuang	-
La'Latang	-
Rappojawa	-
Tammua	-
Rappokalling	-
Wala-Walaya	-
Ujung Pandang Baru	-
Suwangga	1
Pannampu	1
Kaluku Bodoa	4
Buloa	-
Tallo	-
Lakkang	-
<b>Tallo</b>	<b>6</b>

Catatan/Note: ...  
Sumber/Source: Badan Pusat Statistik, Pendataan Potensi Desa (Podes) 2021/BPS-Statistics Indonesia, Village Potential Data Collecting 2021

### 4.3 PERUMAHAN DAN LINGKUNGAN HOUSING AND ENVIRONMENT

**Tabel 4.3.1** Banyaknya Desa<sup>1</sup>/Kelurahan Menurut Sumber Air Minum Sebagian Besar Keluarga di Kecamatan Tallo, 2020–2021  
**Table** *Number of Villages<sup>1</sup>/Kelurahan by Drinking Water Source of Majority Family in Tallo Subdistrict, 2020–2021*

Sumber Air Minum Source of Drinking Water	2020 <sup>2</sup>	2021 <sup>2</sup>
(1)	(2)	(3)
Air Kemasan Bermerk/ <i>Branded Bottled Water</i>	-	-
Air Isi Ulang/ <i>Refil Water</i>	1	3
Leding Dengan Meteran/ <i>Metered Piped Water</i>	14	12
Leding Tanpa Meteran/ <i>Non Metered Piped Water</i>	-	-
Sumur Bor atau Pompa/ <i>Artesian Well or Pumped Water</i>	-	-
Sumur/ <i>Well</i>	-	-
Mata Air/ <i>Spring</i>	-	-
Sungai/Danau/Kolam/ Waduk/Situ/ Embung/Bendungan/ <i>River/Lake/Pond/Reservoir/Dam</i>	-	-
Air Hujan/ <i>Rainwater</i>	-	-
Lainnya/ <i>Others</i>	-	-

Catatan/*Note*: <sup>1</sup>Desa pada tabel ini termasuk Unit Permukiman Transmigrasi (UPT) yang masih dibina oleh kementerian terkait/  
*Villages in this table include Transmigration Settlement Unit which is still fostered by the relevant ministries.*

Sumber/*Source*: <sup>2</sup>Badan Pusat Statistik, Pendataan Potensi Desa (Podes)/*BPS-Statistics Indonesia, Village Potential Data Collecting*

**Tabel** 4.3.2  
**Table**

**Banyaknya Keluarga Menurut Desa/Kelurahan dan Jenis Pengguna Listrik di Kecamatan Tallo, 2021**  
**Number of Family by Villages/Kelurahan and Type of Electricity Consumer in Tallo Subdistrict, 2021**

Desa/Kelurahan <i>Village/Kelurahan</i>	Pengguna Listrik <i>Electricity Consumer</i>			Bukan Pengguna Listrik <i>Not Electricity Consumer</i>
	PLN <i>State Electricity Company</i>	Non PLN <i>Non-State Electricity Company</i>	Jumlah <i>Total</i>	
(1)	(2)	(3)	(4)	(5)
Bunga Eja Beru	2 508	-	2 508	-
Lembo	2 798	-	2 798	-
Kalukuang	924	-	924	-
La'Latang	1 019	-	1 019	-
Rappojawa	1 468	-	1 468	-
Tammua	2 218	-	2 218	-
Rappokalling	3 260	-	3 260	-
Wala-Walaya	1 630	-	1 630	-
Ujung Pandang Baru	1 345	-	1 345	-
Suwangga	1 960	-	1 960	-
Pannampu	3 678	-	3 678	-
Kaluku Bodoa	5 609	-	5 609	-
Buloa	1 647	-	1 647	-
Tallo	1 841	-	1 841	-
Lakkang	291	-	291	-
<b>Tallo</b>	<b>32 196</b>	<b>-</b>	<b>32 196</b>	<b>-</b>

Catatan/Note: ...

Sumber/Source: Badan Pusat Statistik, Pendataan Potensi Desa (Podes) 2021/BPS-Statistics Indonesia, Village Potential Data Collecting 2021



**Tabel 4.3.3** Banyaknya Desa<sup>1</sup>/Kelurahan Menurut Sumber Penerangan Jalan Utama Desa/Kelurahan di Kecamatan Tallo, 2020–2021  
**Number of Villages<sup>1</sup>/Kelurahan by Source of Villages/Kelurahan's Main Street Illumination in Tallo Subdistrict, 2020–2021**

Sumber Penerangan Jalan Utama Source of Main Street Illumination	2020 <sup>2</sup>	2021 <sup>2</sup>
(1)	(2)	(3)
Listrik Pemerintah/ <i>State Electricity</i>	15	15
Listrik Non Pemerintah/ <i>Non-State Electricity</i>	-	-
Non Listrik/ <i>Non-Electric</i>	-	-

Catatan/Note: <sup>1</sup>Desa pada tabel ini termasuk Unit Permukiman Transmigrasi (UPT) yang masih dibina oleh kementerian terkait/  
*Villages in this table include Transmigration Settlement Unit which is still fostered by the relevant ministries.*

Sumber/Source: <sup>2</sup>Badan Pusat Statistik, Pendataan Potensi Desa (Podes)/BPS-Statistics Indonesia, *Village Potential Data Collecting*

**Tabel**  
**Table** 4.3.4

**Banyaknya Desa<sup>1</sup>/Kelurahan Menurut Penggunaan Fasilitas Tempat Buang Air Besar Sebagian Besar Keluarga di Kecamatan Tallo, 2020–2021**  
**Number of Villages<sup>1</sup>/Kelurahan by Toilet Facility Used by Majority Family in Tallo Subdistrict, 2020–2021**

<b>Fasilitas Tempat Buang Air Besar</b> <b>Toilet Facility</b>	<b>2020<sup>2</sup></b>	<b>2021<sup>2</sup></b>
(1)	(2)	(3)
<b>Jamban/Toilet</b>		
Sendiri/Private	15	15
Bersama/Shared	-	-
Umum/Public	-	-
<b>Bukan Jamban/Non-Toilet</b>	-	-
<b>Jumlah/Total</b>	<b>15</b>	<b>15</b>

Catatan/Note: <sup>1</sup>Desa pada tabel ini termasuk Unit Permukiman Transmigrasi (UPT) yang masih dibina oleh kementerian terkait/  
*Villages in this table include Transmigration Settlement Unit which is still fostered by the relevant ministries.*

Sumber/Source: <sup>2</sup>Badan Pusat Statistik, Pendataan Potensi Desa (Podes)/BPS-Statistics Indonesia, Village Potential Data Collecting

**Tabel**  
**Table** 4.3.5

**Banyaknya Desa/Kelurahan Menurut Jenis Bahan Bakar untuk Memasak yang Digunakan Sebagian Besar Keluarga di Kecamatan Tallo, 2021**  
**Number of Villages/Kelurahan by Type of Cooking Fuel Used by Majority Family in Tallo Subdistrict, 2021**

Jenis Bahan Bakar untuk Memasak <i>Type of Cooking Fuel</i>	2022
(1)	(2)
Listrik/ <i>Electric</i>	-
Elpiji 5,5 kg/ <i>Blue Gas 5.5 kg-LPG</i>	-
Elpiji 12 kg/ <i>12 kg-LPG</i>	-
Elpiji 3 kg/ <i>3 kg-LPG</i>	15
Gas Kota/ <i>City Gas</i>	-
Biogas/ <i>Biogas</i>	-
Minyak Tanah/ <i>Kerosene</i>	-
Briket/ <i>Briquettes</i>	-
Arang/ <i>Charcoal</i>	-
Kayu Bakar/ <i>Firewood</i>	-
Lainnya/ <i>Others</i>	-
<b>Jumlah/<i>Total</i></b>	<b>11</b>

Catatan/*Note*: ...

Sumber/*Source*: Badan Pusat Statistik, Pendataan Potensi Desa (Podes) 2021/*BPS-Statistics Indonesia, Village Potential Data Collecting 2021*

#### 4.4 AGAMA DAN SOSIAL LAINNYA RELIGION AND OTHER SOCIAL AFFAIRS

**Tabel 4.4.1** Jumlah Tempat Peribadatan Menurut Desa/Kelurahan di Kecamatan Tallo, 2021  
**Table** *Number of Worship Places by Villages/Kelurahan in Tallo Subdistrict, 2021*

Desa/Kelurahan Village/Kelurahan	Masjid Mosque	Mushola Pray Room	Gereja Protestan Protestant Church	Gereja Katholik Catholic Church	Pura Temple	Vihara
(1)	(2)	(3)	(4)	(5)	(6)	(7)
Bunga Eja Beru	4	-	-	-	-	-
Lembo	7	-	-	-	-	-
Kalukuang	2	2	-	-	-	-
La'Latang	4	-	-	-	-	-
Rappojawa	3	-	-	-	-	-
Tammua	7	-	-	-	-	-
Rappokalling	7	-	-	-	-	-
Wala-Walaya	6	-	1	-	-	-
Ujung Pandang Baru	5	1	1	1	-	-
Suwangga	5	-	1	-	-	-
Pannampu	6	1	-	-	-	-
Kaluku Bodoa	16	-	-	-	-	-
Buloa	6	1	-	-	-	-
Tallo	7	-	1	-	-	-
Lakkang	2	-	-	-	-	-
<b>Tallo</b>	<b>87</b>	<b>5</b>	<b>4</b>	<b>1</b>	<b>-</b>	<b>-</b>

Catatan/Note: ...

Sumber/Source: Badan Pusat Statistik, Pendataan Potensi Desa (Podes) 2021/BPS-Statistics Indonesia, Village Potential Data Collecting 2021

**Tabel**  
**Table** 4.4.2

**Banyaknya Kejadian Bencana Alam Menurut Desa/  
Kelurahan dan Jenis Bencana Alam di Kecamatan Tallo,  
2021**  
*Number of Natural Disaster Events by Villages/Kelurahan  
and Type of Natural Disaster in Tallo Subdistrict, 2021*

Desa/Kelurahan <i>Village/Kelurahan</i>	Gempa Bumi <i>Earthquake</i>	Tsunami <i>Tsunami</i>	Gunung Meletus <i>Volcanic Eruption</i>	Tanah Longsor <i>Landslide</i>
(1)	(2)	(3)	(4)	(5)
Bunga Eja Beru	-	-	-	-
Lembo	-	-	-	-
Kalukuang	-	-	-	-
La'Latang	-	-	-	-
Rappojawa	-	-	-	-
Tammua	-	-	-	-
Rappokalling	-	-	-	-
Wala-Walaya	-	-	-	-
Ujung Pandang Baru	-	-	-	-
Suwangga	-	-	-	-
Pannampu	-	-	-	-
Kaluku Bodoa	-	-	-	-
Buloa	-	-	-	-
Tallo	-	-	-	-
Lakkang	-	-	-	-
<b>Tallo</b>	-	-	-	-

Lanjutan Tabel/*Continued Table 4.4.2*

<b>Desa/Kelurahan Village/Kelurahan</b>	<b>Banjir Floods</b>	<b>Banjir Bandang Flash Floods</b>	<b>Kekeringan Drought</b>	<b>Kebakaran Hutan dan Lahan Forest and Land Fires</b>
(1)	(6)	(7)	(8)	(9)
Bunga Eja Beru	-	-	-	-
Lembo	-	-	-	-
Kalukuang	-	-	-	-
La'Latang	-	-	-	-
Rappojawa	-	-	-	-
Tammua	-	-	-	-
Rappokalling	-	-	-	-
Wala-Walaya	-	-	-	-
Ujung Pandang Baru	-	-	-	-
Suwangga	-	-	-	-
Pannampu	-	-	-	-
Kaluku Bodoa	-	-	-	-
Buloa	-	-	-	-
Tallo	-	-	-	-
Lakkang	-	-	-	-
<b>Tallo</b>	-	-	-	-

Lanjutan Tabel/Continued Table 4.4.2

Desa/Kelurahan Village/Kelurahan	Angin Puyuh/ Puting Beliung/ Topan Tornado/Typhoon	Gelombang Pasang Tidal Wave	Abrasi Abrasion
(1)	(10)	(11)	(12)
Bunga Eja Beru	-	-	-
Lembo	-	-	-
Kalukuang	-	-	-
La'Latang	-	-	-
Rappojawa	-	-	-
Tammua	-	-	-
Rappokalling	-	-	-
Wala-Walaya	-	-	-
Ujung Pandang Baru	-	-	-
Suwangga	-	-	-
Pannampu	-	-	-
Kaluku Bodoa	-	-	-
Buloa	-	-	-
Tallo	-	-	-
Lakkang	-	-	-
<b>Tallo</b>	-	-	-

Catatan/Note: ...

Sumber/Source: Badan Pusat Statistik, Pendataan Potensi Desa (Podes) 2021/BPS-Statistics Indonesia, Village Potential Data Collecting 2021

**Tabel** 4.4.3  
**Table**

**Banyaknya Korban Jiwa Akibat Bencana Alam Menurut Desa/Kelurahan dan Jenis Bencana Alam di Kecamatan Tallo, 2021**  
*Number of Fatalities Due to Natural Disasters by Villages/  
Kelurahan and Type of Natural Disaster in Tallo Subdistrict,  
2021*

Desa/Kelurahan <i>Village/Kelurahan</i>	Gempa Bumi <i>Earthquake</i>	Tsunami <i>Tsunami</i>	Gunung Meletus <i>Volcanic Eruption</i>	Tanah Longsor <i>Landslide</i>
(1)	(2)	(3)	(4)	(5)
Bunga Eja Beru	-	-	-	-
Lembo	-	-	-	-
Kalukuang	-	-	-	-
La'Latang	-	-	-	-
Rappojawa	-	-	-	-
Tammua	-	-	-	-
Rappokalling	-	-	-	-
Wala-Walaya	-	-	-	-
Ujung Pandang Baru	-	-	-	-
Suwangga	-	-	-	-
Pannampu	-	-	-	-
Kaluku Bodoa	-	-	-	-
Buloa	-	-	-	-
Tallo	-	-	-	-
Lakkang	-	-	-	-
<b>Tallo</b>	-	-	-	-



Lanjutan Tabel/Continued Table 4.4.3

<b>Desa/Kelurahan Village/Kelurahan</b>	<b>Banjir Floods</b>	<b>Banjir Bandang Flash Floods</b>	<b>Kekeringan Drought</b>	<b>Kebakaran Hutan dan Lahan Forest and Land Fires</b>
(1)	(6)	(7)	(8)	(9)
Bunga Eja Beru	-	-	-	-
Lembo	-	-	-	-
Kalukuang	-	-	-	-
La'Latang	-	-	-	-
Rappojawa	-	-	-	-
Tammua	-	-	-	-
Rappokalling	-	-	-	-
Wala-Walaya	-	-	-	-
Ujung Pandang Baru	-	-	-	-
Suwangga	-	-	-	-
Pannampu	-	-	-	-
Kaluku Bodoa	-	-	-	-
Buloa	-	-	-	-
Tallo	-	-	-	-
Lakkang	-	-	-	-
<b>Tallo</b>	-	-	-	-

Lanjutan Tabel/*Continued Table 4.4.3*

<b>Desa/Kelurahan Village/Kelurahan</b>	<b>Angin Puyuh/ Puting Beliung/ Topan Tornado/Typhoon</b>	<b>Gelombang Pasang Tidal Wave</b>	<b>Abrasi Abrasion</b>
(1)	(10)	(11)	(12)
Bunga Eja Beru	-	-	-
Lembo	-	-	-
Kalukuang	-	-	-
La'Latang	-	-	-
Rappojawa	-	-	-
Tammua	-	-	-
Rappokalling	-	-	-
Wala-Walaya	-	-	-
Ujung Pandang Baru	-	-	-
Suwangga	-	-	-
Pannampu	-	-	-
Kaluku Bodoa	-	-	-
Buloa	-	-	-
Tallo	-	-	-
Lakkang	-	-	-
<b>Tallo</b>	-	-	-

Catatan/*Note:* ...Sumber/*Source:* Badan Pusat Statistik, Pendataan Potensi Desa (Podes) 2021/*BPS-Statistics Indonesia, Village Potential Data Collecting 2021*

**Tabel** 4.4.4  
**Table**

**Keberadaan Fasilitas/Upaya Antisipasi/Mitigasi Bencana Alam Menurut Desa/Kelurahan di Kecamatan Tallo, 2021**  
**Existence of Facilities/Efforts for Anticipation/Mitigation of Natural Disasters by Villages/Kelurahan by Villages/Kelurahan in Tallo Subdistrict, 2021**

Desa/Kelurahan <i>Village/Kelurahan</i>	Sistem Peringatan Dini Bencana Alam <i>Natural Disaster Early Warning System</i>	Sistem Peringatan Dini Khusus Tsunami <i>Tsunami Early Warning System</i>	Perlengkapan Keselamatan <i>Safety Equipment</i>
(1)	(2)	(3)	(4)
Bunga Eja Beru	Tidak ada	Tidak ada	Tidak ada
Lembo	Tidak ada	Bukan wilayah potensi tsunami	Tidak ada
Kalukuang	Tidak ada	Bukan wilayah potensi tsunami	Tidak ada
La'Latang	Tidak ada	Bukan wilayah potensi tsunami	Tidak ada
Rappojawa	Tidak ada	Tidak ada	Tidak ada
Tammua	Tidak ada	Bukan wilayah potensi tsunami	Tidak ada
Rappokalling	Tidak ada	Bukan wilayah potensi tsunami	Tidak ada
Wala-Walaya	Tidak ada	Tidak ada	Tidak ada
Ujung Pandang Baru	Tidak ada	Bukan wilayah potensi tsunami	Tidak ada
Suwangga	Tidak ada	Bukan wilayah potensi tsunami	Tidak ada
Pannampu	Tidak ada	Tidak ada	Tidak ada
Kaluku Bodoa	Tidak ada	Bukan wilayah potensi tsunami	Tidak ada
Buloa	Tidak ada	Bukan wilayah potensi tsunami	Tidak ada
Tallo	Ada	Ada	Tidak ada
Lakkang	Tidak ada	Tidak ada	Tidak ada

Lanjutan Tabel/*Continued Table 4.4.4*

Desa/Kelurahan <i>Village/Kelurahan</i>	Rambu-Rambu dan Jalur Evakuasi Bencana <i>Sign and Evacuation Route</i>	Pembuatan, Perawatan, atau Normalisasi: Sungai, Kanal, Tanggul, Parit, Drainase, Waduk, Pantai, dll <i>Manufacture, Maintenance, or Normalization: Rivers, Canals, Embankment, etc</i>
(1)	(5)	(6)
Bunga Eja Beru	Tidak ada	Ada
Lembo	Tidak ada	Tidak ada
Kalukuang	Tidak ada	Tidak ada
La'Latang	Tidak ada	Ada
Rappojawa	Tidak ada	Tidak ada
Tammua	Tidak ada	Tidak ada
Rappokalling	Tidak ada	Tidak ada
Wala-Walaya	Tidak ada	Tidak ada
Ujung Pandang Baru	Tidak ada	Ada
Suwangga	Tidak ada	Tidak ada
Pannampu	Tidak ada	Ada
Kaluku Bodoa	Ada	Tidak ada
Buloa	Ada	Tidak ada
Tallo	Ada	Ada
Lakkang	Ada	Ada

Catatan/Note: ...

Sumber/Source: Badan Pusat Statistik, Pendataan Potensi Desa (Podes) 2021/BPS-Statistics Indonesia, Village Potential Data Collecting 2021

**Tabel**  
**Table** 4.4.5

**Banyaknya Desa/Kelurahan yang Memiliki Kelompok Kegiatan Olahraga Menurut Jenis Olahraga dan Ketersediaan Fasilitas/Lapangan Olahraga di Kecamatan Tallo, 2021**  
**Number of Villages/Kelurahan Having Sport Activities Groups by Type of Sport and Availability of Sport Facilities/Fields in Tallo Subdistrict, 2021**

Jenis Olahraga <i>Type of Sport</i>	Kondisi Fasilitas/Lapangan Olahraga <i>Condition of Sport Facilities/Fields</i>			Tidak Ada Fasilitas/ Lapangan Olahraga <i>No Sport Facilities/ Fields</i>
	Baik	Rusak Sedang	Rusak Parah	
(1)	(2)	(3)	(4)	(5)
Sepak Bola/ <i>Soccer</i>	4	1	-	10
Bola Voli/ <i>Volley Ball</i>	2	-	-	13
Bulu Tangkis/ <i>Badminton</i>	7	-	-	8
Bola Basket/ <i>Basket Ball</i>	1	-	-	14
Tenis Lapangan/ <i>Court Tennis</i>	-	-	-	15
Tenis Meja/ <i>Table Tennis</i>	4	-	1	10
Futsal/ <i>Futsal</i>	3	-	-	12
Renang/ <i>Swimming</i>	-	-	-	15
Bela Diri/ <i>Martial Arts</i>	4	-	-	11
Bilyard/ <i>Billiards</i>	-	-	-	15
Fitness, Aerobik, dll/ <i>Fitness, Aerobics, etc</i>	6	-	-	9
Lainnya/ <i>Others</i>	-	-	-	15

Catatan/Note: ...

Sumber/Source: Badan Pusat Statistik, Pendataan Potensi Desa (Podes) 2021/BPS-Statistics Indonesia, Village Potential Data Collecting 2021

# 5

## **PERTANIAN**

*AGRICULTURE*

<https://makassarnews.go.id>



## PENJELASAN TEKNIS

1. **Survei Pertanian Hortikultura (SPH)** diselenggarakan oleh Badan Pusat Statistik bekerja sama dengan Direktorat Jenderal Hortikultura, Kementerian Pertanian.
2. **Kuesioner yang digunakan dalam pengumpulan data SPH** mencakup :
  - a. SPH-SBS digunakan untuk data tanaman sayuran dan buah-buahan semusim.
  - b. SPH-BST digunakan untuk data tanaman buah-buahan dan sayuran tahunan.
  - c. SPH-TBF digunakan untuk data tanaman biofarmaka.
  - d. SPH-TH digunakan untuk data tanaman hias.
3. **Metode yang digunakan** dalam survei ini adalah metode pencacahan lengkap terhadap seluruh kecamatan di Indonesia dan dilaporkan secara rutin bulanan untuk SPH-SBS dan triwulanan untuk SPH-BST, SPH-TBF, SPH-TH oleh KCD.
4. **Tanaman sayuran dan buah-buahan semusim**  
**Tanaman sayuran semusim** adalah tanaman sumber vitamin, garam mineral dan lain-lain yang dikonsumsi dari bagian tanaman yang berupa daun, bunga, buah, dan umbinya, yang berumur kurang dari satu tahun.  
**Tanaman buah-buahan semusim** adalah tanaman

## TECHNICAL NOTES

1. **The Agricultural Survey for Horticulture (SPH)** is carried out by the BPS-Statistics Indonesia in cooperation with the Directorate General of Horticulture, Ministry of Agriculture.
2. **The Questionnaire used to collect the Agricultural Survey for Horticulture data** are :
  - a. SPH-SBS used for data on seasonal vegetable and fruit plants.
  - b. SPH-BST used for data on annual fruit and vegetable plants.
  - c. SPH-TBF used for data on medicinal plants.
  - d. SPH-TH used for data on ornamental plants.
3. **The method used** in this survey is complete enumeration for all of subdistrict in Indonesia and reported monthly for SPH-SBS and quarterly for SPH-BST, SPH-TBF, SPH-TH by agriculture extension workers.
4. **Seasonal vegetable and fruit plants**  
**Seasonal vegetable plants** are plants which are the sources of vitamin, mineral salt, etc, consumed from the part of the plant in the form of leaf, flower, fruit, and root with the age of less than one year.  
**Seasonal fruit plants** are plants which are the sources of vitamin,



sumber vitamin, garam mineral, dan lain-lain yang dikonsumsi dari bagian tanaman yang berupa buah, berumur kurang dari satu tahun, tidak berbentuk pohon/rumpun tetapi menjalar dan berbatang lunak.

**5. Tanaman buah-buahan dan sayuran tahunan**

**Tanaman buah-buahan tahunan** adalah tanaman sumber vitamin, garam mineral, dan lain-lain yang dikonsumsi dari bagian tanaman yang berupa buah dan merupakan tanaman tahunan.

**Tanaman sayuran tahunan** adalah tanaman sumber vitamin, garam mineral, dan lain-lain yang dikonsumsi dari bagian tanaman yang berupa daun dan atau buah yang berumur lebih dari satu tahun.

**6. Tanaman biofarmaka** adalah tanaman yang bermanfaat untuk obat-obatan, kosmetik, dan kesehatan yang dikonsumsi atau digunakan dari bagian-bagian tanaman seperti daun, batang, buah, umbi (rimpang) ataupun akar.

**7. Tanaman hias** adalah tanaman yang mempunyai nilai keindahan baik bentuk, warna daun, tajuk maupun bunganya, sering digunakan untuk penghias pekarangan dan lain sebagainya.

*mineral salt, etc, consumed from the part of the plant in the form of fruits. These plants are creeps with the age of less than one year.*

**5. Annual fruit and vegetable plants**

**Annual fruit plants** are plants which are the sources of vitamin, contained mineral salt, etc, consumed from the part of plant in the form of fruit and more than one year of age.

**Annual vegetable plants** are plants which are the sources of vitamin, contained mineral salt, etc, consumed from the part of the plant in the form of vegetable and more than one year of age.

**6. Medicinal plants** are plants which are useful for medicine. It is consumed from part of the plant such as leaf, flower, fruit, tuber, and root.

**7. Ornamental plants** are plants which have a beauty value, either in shape, colour of leaf or crown of flower, and they are often used as a yard decorator.

**ULASAN**

Kecamatan Tallo tercatat hanya menghasilkan komoditas sayuran kangkung pada tahun 2022 dengan volume produksi sebesar 520 kuintal.

**DESCRIPTION**

*Tallo Subdistrict is recorded as having only water spinach commodity in 2022 with 520 of production volume.*

<https://makassarkota.bps.go.id>

**Tabel**  
**Table** 5.1

**Luas Panen Tanaman Sayuran dan Buah-buahan Semusim Menurut Jenis Tanaman di Kecamatan Tallo (ha), 2019–2022**  
**Harvested Area of Seasonal Vegetables and Fruits by Kind of Plant in Tallo Subdistrict (ha), 2019–2022**

Jenis Tanaman Kind of Plants	2019	2020	2021	2022*
(1)	(2)	(3)	(4)	(5)
<b>Sayuran/Vegetables:</b>				
Bawang Merah/ Shallots	-	-	-	-
Bawang Putih/ Garlic	-	-	-	-
Cabai Besar/ Chili/ Big Chili	-	-	-	-
Cabai Rawit/ Chili/ Cayenne Pepper	-	-	-	-
Kentang/ Potato	-	-	-	-
Kubis/ Cabbage	-	-	-	-
Tomat/ Tomato	-	-	-	-
Bayam/ Spinach	-	-	-	-
Kangkung/ Water Spinach	12,00	12,00	12,00	12,00
Cabai Keriting/ Curly Chili	...	-	-	-

Catatan/Note: ...

Sumber/Source: Badan Pusat Statistik, Statistik Pertanian Hortikultura SPH-SBS/BPS-Statistics Indonesia, Agricultural Statistic for Horticulture SPH-SBS

**Tabel** 5.2  
**Table**

**Produksi Tanaman Sayuran dan Buah-buahan Semusim Menurut Jenis Tanaman di Kecamatan Tallo (kuintal), 2019–2022**  
**Production of Seasonal Vegetables and Fruits by Kind of Plant in Tallo Subdistrict (kuintal), 2019–2022**

Jenis Tanaman Kind of Plants	2019	2020	2021	2022 <sup>1</sup>
(1)	(2)	(3)	(4)	(5)
<b>Sayuran/Vegetables:</b>				
Bawang Merah/ Shallots	-	-	-	-
Bawang Putih/ Garlic	-	-	-	-
Cabai Besar/ Chili/ Big Chili	-	-	-	-
Cabai Rawit/ Chili/ Cayenne Pepper	-	-	-	-
Kentang/ Potato	-	-	-	-
Kubis/ Cabbage	-	-	-	-
Tomat/ Tomato	-	-	-	-
Bayam/ Spinach	-	-	-	-
Kangkung/ Water Spinach	600,00	590,00	600,00	520,00
Cabai Keriting/ Curly Chili	...	-	-	-

Catatan/Note: ...

Sumber/Source: Badan Pusat Statistik, Statistik Pertanian Hortikultura SPH-SBS/BPS-Statistics Indonesia, Agricultural Statistic for Horticulture SPH-SBS

**Tabel**  
**Table** 5.3

**Luas Panen Tanaman Biofarmaka Menurut Jenis Tanaman di Kecamatan Tallo (m<sup>2</sup>), 2019–2022**  
**Harvested Area of Medicinal Plants by Kind of Plant in Tallo Subdistrict (m<sup>2</sup>), 2019–2022**

Jenis Tanaman Kind of Plants	2019	2020	2021	2022 <sup>x</sup>
(1)	(2)	(3)	(4)	(5)
Jahe/Ginger	-	-	-	-
Kencur/East Indian Galangal	-	-	-	-
Kunyit/Turmeric	-	-	-	-
Laos/Lengkuas/Galanga	-	-	-	-
Lidah Buaya/Aloevera	-	-	-	-
Temukunci/Chinese Keys	-	-	-	-

Catatan/Note: ...

Sumber/Source: Badan Pusat Statistik, Statistik Pertanian Hortikultura SPH-TBF/BPS-Statistics Indonesia, Agricultural Statistic for Horticulture SPH-TBF

**Tabel** 5.4  
**Table**

**Produksi Tanaman Biofarmaka Menurut Jenis Tanaman di Kecamatan Tallo (kg), 2019–2022**  
**Production of Medicinal Plants by Kind of Plant in Tallo Subdistrict (kg), 2019–2022**

Jenis Tanaman Kind of Plants	2019	2020	2021	2022 <sup>x</sup>
(1)	(2)	(3)	(4)	(5)
Jahe/Ginger	-	-	-	-
Kencur/East Indian Galangal	-	-	-	-
Kunyit/Turmeric	-	-	-	-
Laos/Lengkuas/Galanga	-	-	-	-
Lidah Buaya/Aloevera	-	-	-	-
Temukunci/Chinese Keys	-	-	-	-

Catatan/Note: ...

Sumber/Source: Badan Pusat Statistik, Statistik Pertanian Hortikultura SPH-TBF/BPS-Statistics Indonesia, Agricultural Statistic for Horticulture SPH-TBF

**Tabel**  
**Table** 5.5

**Luas Panen Tanaman Hias Menurut Jenis Tanaman di  
Kecamatan Tallo (m<sup>2</sup>), 2019–2022**  
**Harvested Area of Ornamental Plants by Kind of Plant in  
Tallo Subdistrict (m<sup>2</sup>), 2019–2022**

Jenis Tanaman Kind of Plants	2019	2020	2021	2022 <sup>x</sup>
(1)	(2)	(3)	(4)	(5)
Anggrek Pot/Pot Orchid	...	-	-	-
Anggrek Potong/Cut Orchid	...	-	-	-
Krisan/Chrysantemum	-	-	-	-
Mawar/Rose	-	-	-	-
Sedap Malam/Tuberose	-	-	-	-
Sri Rejeki/Aglonema	-	-	-	-

Catatan/Note: ...

Sumber/Source: Badan Pusat Statistik, Statistik Pertanian Hortikultura SPH-TH/BPS-Statistics Indonesia, Agricultural Statistik for Horticulture SPH-TH

**Tabel** 5.6  
**Table**

**Produksi Tanaman Hias Menurut Jenis Tanaman di  
Kecamatan Tallo (tangkai), 2019–2022**  
**Production of Ornamental Plants by Kind of Plant n Tallo  
Subdistrict (stalks), 2019–2022**

Jenis Tanaman Kind of Plants	2019	2020	2021	2022 <sup>x</sup>
(1)	(2)	(3)	(4)	(5)
Anggrek Pot/Pot Orchid	...	-	-	-
Anggrek Potong/Cut Orchid	...	-	-	-
Krisan/Chrysantemum	-	-	-	-
Mawar/Rose	-	-	-	-
Sedap Malam/Tuberose	-	-	-	-
Sri Rejeki/Aglonema	-	-	-	-

Catatan/Note: ...

Sumber/Source: Badan Pusat Statistik, Statistik Pertanian Hortikultura SPH-TH/BPS-Statistics Indonesia, Agricultural Statistik for Horticulture SPH-TH



**Tabel** 5.7  
**Table**

**Produksi Buah-Buahan dan Sayuran Tahunan Menurut Jenis Tanaman di Kecamatan Tallo (kuintal), 2019–2022**  
**Production of Annual Fruits and Vegetables by Kind of Plant in Tallo Subdistrict (quintal), 2019–2022**

Jenis Tanaman <i>Kind of Plants</i>	2019	2020	2021	2022 <sup>x</sup>
(1)	(2)	(3)	(4)	(5)
<b>Buah–Buahan/Fruits:</b>				
Durian/ <i>Durian</i>	-	-	-	-
Jeruk Siam/Keprok/ <i>Orange/Tangerine</i>	-	-	-	-
Mangga/ <i>Mango</i>	6,00	-	-	-
Pepaya/ <i>Papaya</i>	-	-	-	-
Pisang/ <i>Banana</i>	5,00	-	-	-
Salak/ <i>Snakefruit</i>	-	-	-	-
Rambutan/ <i>Rambutan</i>	-	-	-	-
Duku/Langsak/Kokosan/ <i>Duku</i>	-	-	-	-

Catatan/Note: ...

Sumber/Source: Badan Pusat Statistik, Statistik Pertanian Hortikultura SPH-BST/BPS-Statistics Indonesia, *Agricultural Statistic for Horticulture SPH-BST*

# 6

## **PARIWISATA, TRANSPORTASI & KOMUNIKASI**

*TOURISM, TRANSPORTATION  
& COMMUNICATION*



**PENJELASAN TEKNIS****TECHNICAL NOTES**

1. **Konsep dan definisi pariwisata** mengikuti rekomendasi *United Nation World Tourism Organization* (UNWTO).
  2. **Hotel** adalah penyediaan akomodasi secara harian berupa kamar-kamar di dalam satu bangunan yang dapat dilengkapi dengan jasa pelayanan makan dan minum, kegiatan hiburan dan atau fasilitas lainnya. Hotel terdiri dari hotel berbintang dan non-bintang.
  3. **Telekomunikasi** adalah setiap pemancaran, pengiriman, dan atau penerimaan dari setiap informasi dalam bentuk tanda-tanda, isyarat, tulisan, gambar, suara, dan bunyi melalui sistem kawat, optik, radio, atau sistem elektromagnetik lainnya.
  4. **Jaringan telekomunikasi** adalah rangkaian perangkat telekomunikasi dan kelengkapannya yang digunakan dalam berkomunikasi.
  5. **Kantor Pos** adalah tempat pemberi pelayanan komunikasi tertulis dan atau surat elektronik, layanan paket, layanan logistik, layanan transaksi keuangan, dan layanan keagenan pos untuk kepentingan umum.
1. **The concept and definition of tourism** refers to the recommendations of the UNWTO.
  2. **Hotel** is a daily supply of accommodation rooms within a building which can be equipped with eating and drinking services, entertainment activities and/or other facilities. Hotel consists of a classified hotel and a non-classified hotel.
  3. **Telecommunication** includes every transmitting, delivering, and or receiving from every information of marking, signal, article, picture, sound, and voice through strand of wire system, optic, radio, or other electromagnetic system.
  4. **Telecommunication network** is peripheral network of telecommunication and its equipment used in the means of telecommunication.
  5. **Post Office** is a service provider facility of written communication and or electronic mail, parcel service, logistic services, financial transaction services, and postal services to the public.

<https://makassarkota.bps.go.id>

**ULASAN**

Jumlah sarana akomodasi di Kecamatan Tallo belum cukup lengkap. Hanya terdapat 1 dari 15 kelurahan yang memiliki hotel/penginapan untuk menunjang sarana akomodasi.

Dari bidang transportasi tercatat bahwa seluruh kelurahan dapat dilalui dengan menggunakan jalur darat, kecuali Kelurahan Lakkang yang hanya bisa dilalui oleh jalur laut.

Selanjutnya, di bidang komunikasi, seluruh kelurahan di Kecamatan Tallo dapat diakses dengan sinyal yang kuat dan sangat kuat dengan menggunakan telepon seluler.

**DESCRIPTION**

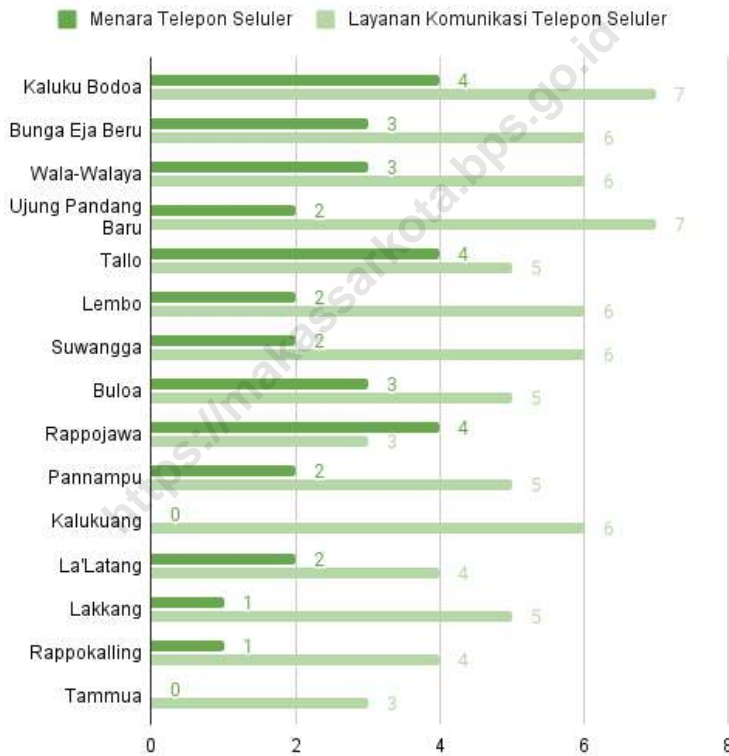
*The number of accommodation facilities in Tallo Subdistrict is less complete. Only 1 out of 15 kelurahans that have hotels to support accommodation facilities.*

*From the transportation sector, it is noted that all kelurahans can be passed by using land routes, except for Lakkang Subdistrict that only can be accessed by using sea routes.*

*Furthermore, in the field of communication, all kelurahans in the Tallo sub-district can be accessed with a strong and very strong signal by using a cellular phone.*

**Gambar 6.1**  
**Figures**

**Jumlah Menara Telepon seluler dan Operator Layanan Komunikasi Telepon Seluler Menurut Desa/Kelurahan di Kecamatan Tallo, 2021**  
**Number of Base Transceiver Station (BTS) and Cellular Phone Communication Service Operators by Villages/ Kelurahan in Tallo Subdistrict, 2021**



Sumber/Source: Badan Pusat Statistik, Pendataan Potensi Desa (Podes) 2021/BPS-Statistics Indonesia, Village Potential Data Collecting 2021

## 6.1 PARIWISATA TOURISM

**Tabel 6.1.1** Jumlah Sarana Akomodasi Menurut Desa/Kelurahan dan Jenis Akomodasi di Kecamatan Tallo, 2021  
*Number of Accomodation Facilities by Villages/Kelurahan and Type of Accomodation in Tallo Subdistrict, 2021*

Desa/Kelurahan Village/Kelurahan	Hotel Hotel	Penginapan Inn
(1)	(2)	(3)
Bunga Eja Beru	-	-
Lembo	-	-
Kalukuang	-	1
La'Latang	-	-
Rappojawa	-	-
Tammua	-	-
Rappokalling	-	-
Wala-Walaya	-	-
Ujung Pandang Baru	-	-
Suwangga	-	-
Pannampu	-	-
Kaluku Bodoa	-	-
Buloa	-	-
Tallo	-	-
Lakkang	-	-
<b>Tallo</b>	<b>-</b>	<b>1</b>

Catatan/Note: ...

Sumber/Source: Badan Pusat Statistik, Pendataan Potensi Desa (Podes) 2021/BPS-Statistics Indonesia, Village Potential Data Collecting 2021



## 6.2 TRANSPORTASI TRANSPORTATION

**Tabel 6.2.1** Prasarana dan Sarana Transportasi Antar Desa/Kelurahan Menurut Desa/Kelurahan di Kecamatan Tallo, 2021  
**Table** *Inter-Villages/Kelurahan Transportation Infrastructure and Facilities by Villages/Kelurahan in Tallo Subdistrict, 2021*

Desa/Kelurahan <i>Village/Kelurahan</i>	Jenis Prasarana Transportasi <i>Type of Transportation Infrastructure</i>	Keberadaan Angkutan Umum <i>Availability of Public Transportation</i>
(1)	(2)	(3)
Bunga Eja Beru	Darat	Ada, tanpa trayek tetap
Lembo	Darat	Ada, tanpa trayek tetap
Kalukuang	Darat	Ada, dengan trayek tetap
La'Latang	Darat	Ada, dengan trayek tetap
Rappojawa	Darat	Ada, dengan trayek tetap
Tammua	Darat	Ada, dengan trayek tetap
Rappokalling	Darat	Ada, dengan trayek tetap
Wala-Walaya	Darat	Ada, dengan trayek tetap
Ujung Pandang Baru	Darat	Ada, dengan trayek tetap
Suwangga	Darat	Ada, dengan trayek tetap
Pannampu	Darat	Ada, dengan trayek tetap
Kaluku Bodoa	Darat	Ada, dengan trayek tetap
Buloa	Darat	Ada, dengan trayek tetap
Tallo	Darat	Ada, dengan trayek tetap
Lakkang	Air	Ada, tanpa trayek tetap

Lanjutan Tabel/*Continued Table* 6.2.1

<b>Desa/Kelurahan Village/Kelurahan</b>	<b>Jenis Permukaan Jalan Darat Terluas Type of The Widest Road Surface</b>	<b>Dapat Dilalui Kendaraan Bermotor Roda 4 atau Lebih Passable by Vehicle with 4 or more Wheels</b>
(1)	(4)	(5)
Bunga Eja Beru	Aspal/beton	Sepanjang tahun
Lembo	Aspal/beton	Sepanjang tahun
Kalukuang	Aspal/beton	Sepanjang tahun
La'Latang	Aspal/beton	Sepanjang tahun
Rappojawa	Aspal/beton	Sepanjang tahun
Tammua	Aspal/beton	Sepanjang tahun
Rappokalling	Aspal/beton	Sepanjang tahun
Wala-Walaya	Aspal/beton	Sepanjang tahun
Ujung Pandang Baru	Aspal/beton	Sepanjang tahun
Suwangga	Aspal/beton	Sepanjang tahun
Pannampu	Aspal/beton	Sepanjang tahun
Kaluku Bodoa	Aspal/beton	Sepanjang tahun
Buloa	Aspal/beton	Sepanjang tahun
Tallo	Aspal/beton	Sepanjang tahun
Lakkang	-	-

Catatan/Note: ...

Sumber/Source: Badan Pusat Statistik, Pendataan Potensi Desa (Podes) 2021/BPS-Statistics Indonesia, Village Potential Data Collecting 2021

### 6.3 KOMUNIKASI COMMUNICATION

**Tabel 6.3.1 Keberadaan Kantor Pos/Pos Pembantu/Rumah Pos, Pos Keliling, dan Perusahaan/Agen Jasa Ekspedisi Swasta Menurut Desa/Kelurahan di Kecamatan Tallo, 2021**  
*Number of Post Office/Subsidiary of Post Office, Mobile Portal Service, Private Expedition Service Company by Villages/Kelurahan in Tallo Subdistrict, 2021*

Desa/Kelurahan <i>Village/Kelurahan</i>	Kantor Pos/Pos Pembantu/Rumah Pos <i>Post Office/Subsidiary of Post Office</i>	Pos Keliling <i>Mobile Portal Service</i>	Perusahaan/Agen Jasa Ekspedisi Swasta <i>Private Expedition Service Company</i>
(1)	(2)	(3)	(4)
Bunga Eja Beru	Tidak ada	Tidak Ada	Beroperasi
Lembo	Tidak ada	Tidak Ada	Beroperasi
Kalukuang	Tidak ada	Tidak Ada	Beroperasi
La'Latang	Tidak ada	Tidak Ada	Beroperasi
Rappojawa	Tidak ada	Tidak Ada	Beroperasi
Tammua	Tidak ada	Tidak Ada	Tidak ada
Rappokalling	Tidak ada	Tidak Ada	Tidak ada
Wala-Walaya	Tidak ada	Tidak Ada	Beroperasi
Ujung Pandang Baru	Tidak ada	Tidak Ada	Beroperasi
Suwangga	Beroperasi	Tidak Ada	Tidak ada
Pannampu	Tidak ada	Tidak Ada	Tidak ada
Kaluku Bodoa	Tidak ada	Tidak Ada	Beroperasi
Buloa	Tidak ada	Tidak Ada	Beroperasi
Tallo	Tidak ada	Tidak Ada	Tidak ada
Lakkang	Tidak ada	Tidak Ada	Tidak ada

Catatan/Note: ...

Sumber/Source: Badan Pusat Statistik, Pendataan Potensi Desa (Podes) 2021/BPS-Statistics Indonesia, *Village Potential Data Collecting 2021*

**Tabel**  
**Table** 6.3.2

**Jumlah Menara Telepon seluler dan Operator Layanan Komunikasi Telepon Seluler Menurut Desa/Kelurahan di Kecamatan Tallo, 2021**  
**Number of Base Transceiver Station (BTS) and Cellular Phone Communication Service Operators by Villages/ Kelurahan in Tallo Subdistrict, 2021**

Desa/Kelurahan Village/Kelurahan	Jumlah Menara Telepon seluler Number of Base Transceiver Station (BTS)	Jumlah Operator Layanan Komunikasi Telepon Seluler Cellular Phone Communication Service Operators
(1)	(2)	(3)
Bunga Eja Beru	3	6
Lembo	2	6
Kalukuang	0	6
La'Latang	2	4
Rappojawa	4	3
Tammua	0	3
Rappokalling	1	4
Wala-Walaya	3	6
Ujung Pandang Baru	2	7
Suwangga	2	6
Pannampu	2	5
Kaluku Bodoa	4	7
Buloa	3	5
Tallo	4	5
Lakkang	1	5
<b>Tallo</b>	<b>33</b>	<b>78</b>

Catatan/Note: ...

Sumber/Source: Badan Pusat Statistik, Pendataan Potensi Desa (Podes) 2021/BPS-Statistics Indonesia, Village Potential Data Collecting 2021

**Tabel**  
**Table** 6.3.3

**Kekuatan Sinyal Telepon Seluler dan Jenis Sinyal Internet Telepon Seluler Menurut Desa/Kelurahan di Kecamatan Tallo, 2021**  
***The Strenght of Cellular Phone Signal by Villages/Kelurahan in Tallo Subdistrict, 2021***

Desa/Kelurahan <i>Village/Kelurahan</i>	Kekuatan Sinyal Telepon Seluler <i>The Strenght of Cellular Phone Signal</i>	Jenis Sinyal Internet Telepon Seluler <i>Type of Cellular Phone Signal</i>
(1)	(2)	(3)
Bunga Eja Beru	Sangat kuat	4G/LTE
Lembo	Kuat	4G/LTE
Kalukuang	Kuat	4G/LTE
La'Latang	Kuat	4G/LTE
Rappojawa	Sangat kuat	4G/LTE
Tammua	Kuat	4G/LTE
Rappokalling	Kuat	4G/LTE
Wala-Walaya	Kuat	4G/LTE
Ujung Pandang Baru	Kuat	4G/LTE
Suwangga	Kuat	4G/LTE
Pannampu	Sangat kuat	4G/LTE
Kaluku Bodoa	Sangat kuat	4G/LTE
Buloa	Sangat kuat	4G/LTE
Tallo	Sangat kuat	4G/LTE
Lakkang	Kuat	4G/LTE

Catatan/Note: ...

Sumber/Source: Badan Pusat Statistik, Pendataan Potensi Desa (Podes) 2021/BPS-Statistics Indonesia, *Village Potential Data Collecting 2021*

# 7

## **PERBANKAN, KOPERASI & PERDAGANGAN**

*BANKING, COOPERATIVES, & TRADES*



**PENJELASAN TEKNIS****TECHNICAL NOTES**

1. **Koperasi** adalah badan usaha yang beranggotakan orang seorang atau badan hukum koperasi dengan melandaskan kegiatannya berdasarkan prinsip koperasi sekaligus sebagai gerakan ekonomi rakyat yang berdasar atas asas kekeluargaan.
2. **Jenis Koperasi** yang ada di Kota Makassar antara lain:
  - a. Koperasi Unit Desa (KUD)
  - b. KPR
  - c. Koperasi Karyawan (KOPKAR)
  - d. Koperasi Pegawai Negeri (KPN)
  - e. Koperasi Tani
  - f. Koperasi Serba Usaha (KSU)
  - g. Koperasi Simpan Pinjam (KSP)
  - h. Kop. Pesantren (Kopontren)
  - i. Koperasi TNI/Polri
  - j. KSP Cabang

1. **Cooperative** is an establishment that its members are people or establishments with legal status of cooperative and its activities based on people economic movement.
2. **These are Types of Cooperative** mainly used in Makassar Municipality:
  - a. Koperasi Unit Desa (KUD)
  - b. KPR
  - c. Koperasi Karyawan (KOPKAR)
  - d. Koperasi Pegawai Negeri (KPN)
  - e. Koperasi Tani
  - f. Koperasi Serba Usaha (KSU)
  - g. Koperasi Simpan Pinjam (KSP)
  - h. Koperasi Pesantren (Kopontren)
  - i. Koperasi TNI/Polri
  - j. KSP Cabang



<https://makassarkota.bps.go.id>

**ULASAN****DESCRIPTION**

Jumlah sarana lembaga keuangan di Kecamatan Tallo terdiri dari 3 unit bank umum pemerintah dan 3 unit bank swasta.

*The number of financial institution facilities in Tallo Subdistrict consists of 3 units of government commercial banks and 3 units of private banks.*

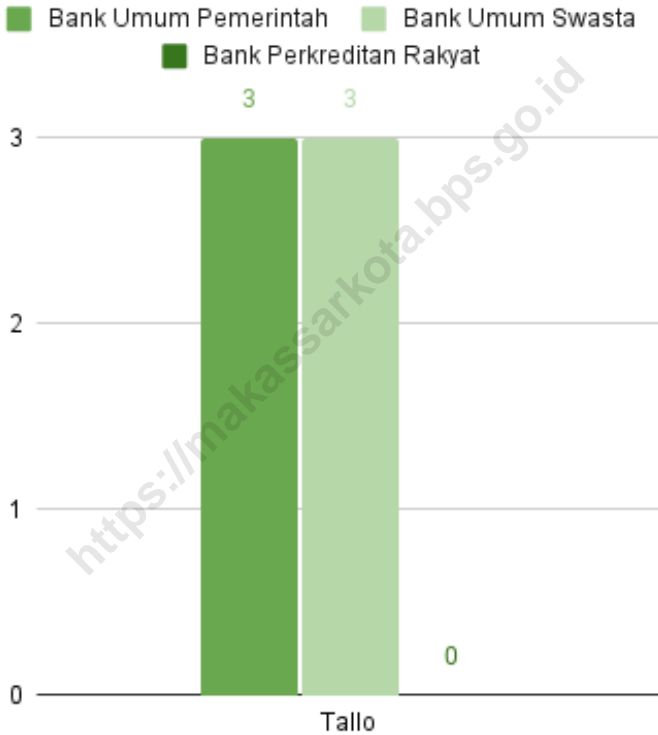
Selanjutnya, sarana perdagangan di Kecamatan Tallo terdapat 6 kelompok pertokoan, 1 pasar tanpa bangunan permanen, 24 minimarket/supermarket dan 5 restoran/ rumah makan.

*Furthermore, trading facilities in Tallo Subdistrict have 6 groups of shopping complex, 1 market without permanent buildings, 24 minimarkets/supermarkets and 5 restaurant/ food stall.*

<https://makassarkota.bps.go.id>

**Gambar** 7.1  
**Figures**

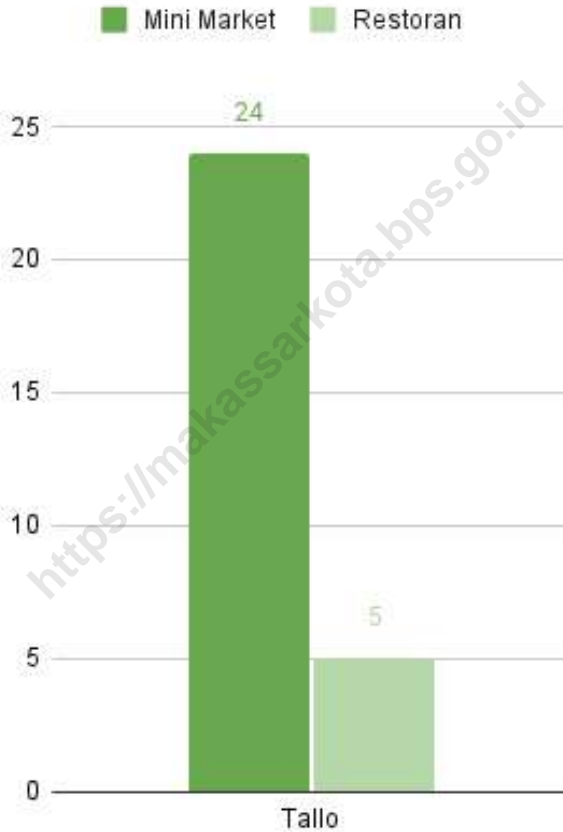
**Banyaknya Sarana Lembaga Keuangan Bank Menurut Desa/Kelurahan dan Jenis Bank di Kecamatan Tallo, 2021**  
**Number of Bank by Villages/Kelurahan and Type of Bank in Tallo Subdistrict, 2021**



Sumber/Source: Badan Pusat Statistik, Pendataan Potensi Desa (Podes) 2021/BPS-Statistics Indonesia, Village Potential Data Collecting 2021

**Gambar** 7.2  
**Figures**

**Banyaknya Mini Market dan Restoran di Kecamatan Tallo, 2021**  
**Number of Super Market and Restaurant in Tallo Subdistrict, 2021**



Sumber/Source: Badan Pusat Statistik, Pendataan Potensi Desa (Podes) 2021/BPS-Statistics Indonesia, Village Potential Data Collecting 2021

**Tabel** 7.1  
**Table**

**Banyaknya Sarana Lembaga Keuangan Bank Menurut Desa/Kelurahan dan Jenis Bank di Kecamatan Tallo, 2021**  
**Number of Bank by Villages/Kelurahan and Type of Bank in Tallo Subdistrict, 2021**

Desa/Kelurahan Village/Kelurahan	Bank Umum Pemerintah Government Bank	Bank Umum Swasta Private Bank	Bank Perkreditan Rakyat (BPR) Rural Bank
(1)	(2)	(3)	(4)
Bunga Eja Beru	-	-	-
Lembo	1	-	-
Kalukuang	-	-	-
La'Latang	-	-	-
Rappojawa	-	-	-
Tammua	-	-	-
Rappokalling	-	-	-
Wala-Walaya	-	-	-
Ujung Pandang Baru	-	-	-
Suwangga	-	-	-
Pannampu	1	3	-
Kaluku Bodoa	1	-	-
Buloa	-	-	-
Tallo	-	-	-
Lakkang	-	-	-
<b>Tallo</b>	<b>3</b>	<b>3</b>	<b>0</b>

Catatan/Note: ...

Sumber/Source: Badan Pusat Statistik, Pendataan Potensi Desa (Podes) 2021/BPS-Statistics Indonesia, Village Potential Data Collecting 2021

**Tabel** 7.2  
**Table**

**Banyaknya Koperasi Aktif Menurut Menurut Desa/  
Kelurahan dan Jenis Koperasi di Kecamatan Tallo, 2021**  
*Number of Cooperative by Villages/Kelurahan and Type of  
Cooperative in Tallo Subdistrict, 2021*

<b>Desa/Kelurahan</b> <i>Village/Kelurahan</i>	<b>Koperasi Unit Desa (KUD)</b> <i>Village Cooperative Unit</i>	<b>Koperasi Industri Kecil dan Kerajinan Rakyat (Kopinkra)</b> <i>Small Industry and Citizen Handicraft Cooperative</i>
(1)	(2)	(3)
Bunga Eja Beru	-	-
Lembo	-	-
Kalukuang	-	-
La'Latang	-	-
Rappojawa	-	-
Tammua	-	-
Rappokalling	-	-
Wala-Walaya	-	-
Ujung Pandang Baru	-	-
Suwangga	-	-
Pannampu	-	-
Kaluku Bodoa	-	-
Buloa	-	-
Tallo	-	-
Lakkang	-	-
<b>Tallo</b>	-	-

Lanjutan Tabel/Continued Table 7.2

Desa/Kelurahan Village/Kelurahan	Koperasi Simpan Pinjam (Kospin) Savings and Loan Cooperative	Koperasi Lainnya Other Cooperative
(1)	(4)	(5)
Bunga Eja Beru	-	-
Lembo	-	-
Kalukuang	-	-
La'Latang	-	-
Rappojawa	-	-
Tammua	-	-
Rappokalling	-	-
Wala-Walaya	-	-
Ujung Pandang Baru	-	-
Suwangga	-	-
Pannampu	-	-
Kaluku Bodoa	-	-
Buloa	-	-
Tallo	-	-
Lakkang	-	-
<b>Tallo</b>	-	-

Catatan/Note: ...

Sumber/Source: Badan Pusat Statistik, Pendataan Potensi Desa (Podes) 2021/BPS-Statistics Indonesia, Village Potential Data Collecting 2021

**Tabel** 7.3  
**Table**

**Banyaknya Sarana Perdagangan Menurut Desa/Kelurahan dan Jenis Sarana Perdagangan di Kecamatan Tallo, 2021**  
**Number of Trade Facilities by Villages/Kelurahan and Type of Trade Facilities in Tallo Subdistrict, 2021**

Desa/Kelurahan <i>Village/Kelurahan</i>	Kelompok Pertokoan <i>Shopping Complexs</i>	Pasar dengan Bangunan Permanen <i>Markets in Permanent Building</i>	Pasar dengan Bangunan Semi Permanen <i>Market in Semi Permanent Building</i>
(1)	(2)	(3)	(4)
Bunga Eja Beru	-	-	-
Lembo	-	-	-
Kalukuang	1	1	-
La'Latang	-	-	-
Rappojawa	-	-	-
Tammua	-	-	-
Rappokalling	-	-	-
Wala-Walaya	-	-	-
Ujung Pandang Baru	-	-	-
Suwangga	1	-	-
Pannampu	1	1	1
Kaluku Bodoa	1	-	1
Buloa	2	-	-
Tallo	-	-	-
Lakkang	-	-	-
<b>Tallo</b>	<b>6</b>	<b>2</b>	<b>2</b>



Lanjutan Tabel/Continued Table 7.3

Desa/Kelurahan Village/Kelurahan	Pasar tanpa Bangunan Market without Permanent Building	Mini Market/ Swalayan/ Supermarket Mini Market/Swalayan/ Supermarket	Restoran/ Rumah Makan Restaurant/ Food Stall
(1)	(5)	(6)	(7)
Bunga Eja Beru	-	-	-
Lembo	-	-	2
Kalukuang	-	2	3
La'Latang	-	1	-
Rappojawa	-	1	-
Tammua	-	1	-
Rappokalling	-	3	-
Wala-Walaya	-	3	-
Ujung Pandang Baru	-	4	-
Suwangga	-	2	-
Pannampu	1	3	-
Kaluku Bodoa	-	2	-
Buloa	-	1	-
Tallo	-	1	-
Lakkang	-	-	-
<b>Tallo</b>	<b>1</b>	<b>24</b>	<b>5</b>

Catatan/Note: ...

Sumber/Source: Badan Pusat Statistik, Pendataan Potensi Desa (Podes) 2021/BPS-Statistics Indonesia, Village Potential Data Collecting 2021

**ST 2023**  
SENSUS PERTANIAN

**BerAKHLAK**  
Berorientasi Pelayanan Akuntabel Kompeten  
Harmonis Loyal Adaptif Kolaboratif

**DATA**  
MENCERDASKAN BANGSA  
*Enlighten The Nation*



**BADAN PUSAT STATISTIK  
KOTA MAKASSAR**

BPS-STATISTICS OF MAKASSAR MUNICIPALITY

Jl. Prof Abdurrahman Basalamah I, Kel. Karampuang,  
Kecamatan Panakkukang, Kota Makassar  
Telp/Fax: (0411) 442698; Email: [bps7371@bps.go.id](mailto:bps7371@bps.go.id);  
Homepage: <http://www.makassarkota.bps.go.id>