



2 KECAMATAN
0 PEUNARON
2 DALAM ANGKA
2 *Peunaron Subdistrict in Figures*



BADAN PUSAT STATISTIK KAB. ACEH TIMUR
BPS - STATISTICS OF ACEH TIMUR REGENCY

KECAMATAN PEUNARON
DALAM ANGKA 2022

Nomor Katalog : 1102001.1105.082
Ukuran Buku : 21cm x 14,81 cm
Jumlah Halaman : x + 89 halaman

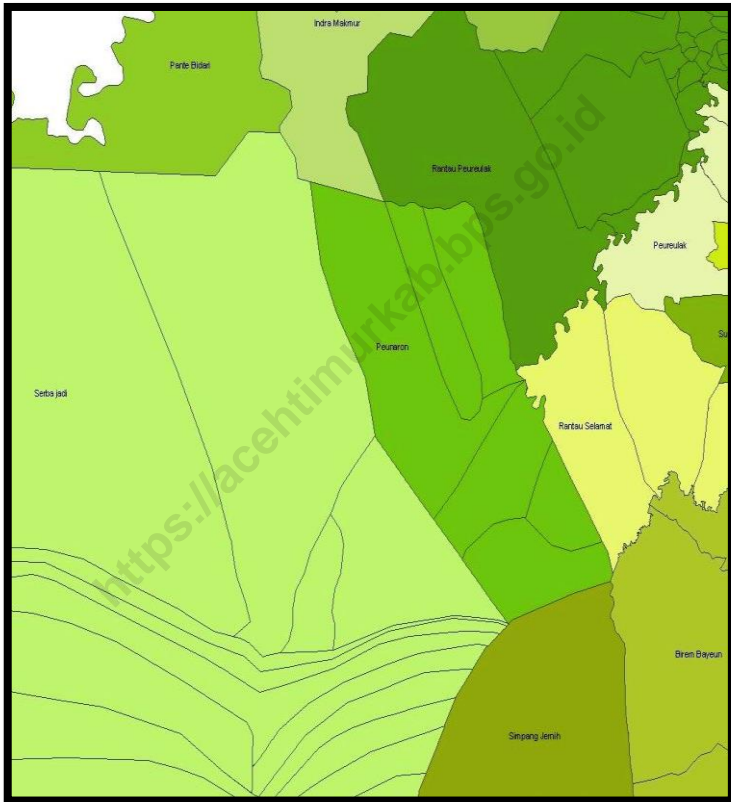
Naskah:
Mukhlis,SE

Desain dan Gambar Kulit:
Seksi Integrasi Pengolahan dan Diseminasi
Statistik

Diterbitkan oleh:
Badan Pusat Statistik Kabupaten Aceh Timur

<https://acehmurkab.bps.go.id>

PETA KECAMATAN PEUNARON



KATA PENGANTAR



Dengan penuh rasa syukur kehadiran Allah SWT, berkat rahmat dan ridho Nya akhirnya buku "**Kecamatan Peunaron Dalam Angka Tahun 2022**" dapat diterbitkan. Publikasi ini merupakan hasil lkompilasi data - data yang dikumpulkan oleh Koordinator Kecamatan Statistik, yang berisi beragam data mengenai kondisi Kecamatan Peunaron Kabupaten Aceh Timur dilihat dari tingkat desa.

Dengan terbitnya Publikasi Kecamatan Peunaron Dalam Angka Tahun 2021 ini kiranya dapat memberikan Informasi bagi Konsumen Data terutama untuk Perencanaan Pembangunan dan Kebutuhan Data Lainnya.

Kepada Koordinator Statistik Kecamatan Peunaron, seluruh staf Badan Pusat Statistik Kabupaten Aceh Timur dan semua pihak yang telah membantu terbitnya publikasi ini kami menyampaikan penghargaan dan ucapan terima kasih yang sebesar - besarnya.

Walaupun publikasi ini telah disiapkan sebaik - baiknya, barang kali masih ada kekurangan dan kesalahan yang terjadi, oleh karena itu kami mohon maaf yang sebesar - besarnya. Kami sangat mengharapkan tanggapan, kritik dan saran yang bersifat membangun dari para pembaca untuk penyempurnaan publikasi ini di masa mendatang. Semoga publikasi ini bermanfaat bagi pengguna data, terima kasih.

Idi, September 2022 M

Kepala Badan Pusat Statistik
Kabupaten Aceh Timur

Busnir . S.Si

NIP. 19650404 1986031026

KATA SAMBUTAN



Puji syukur kita panjatkan kehadiran Allah SWT atas terbitnya **Kecamatan Peunaron Dalam Angka Tahun 2022**. Publikasi ini merupakan publikasi rutin yang diterbitkan BPS Kabupaten Aceh Timur dan Koordinator Statistik Kecamatan Peunaron.

Dengan terbitnya publikasi ini kiranya dapat membantu pemerintah Kabupaten Aceh Timur serta konsumen data lainnya untuk menyusun suatu perencanaan. Publikasi ini juga dapat memberikan gambaran sejauh mana program pembangunan telah memberikan hasil guna bagi kepentingan masyarakat yang berdomisili di pedesaan.

Kami atas nama Pemerintah Daerah Kecamatan Peunaron menyambut baik atas terbitnya Publikasi Kecamatan Peunaron Dalam Angka 2021. Kepada Koordinator Statistik Kecamatan Peunaron yang telah berusaha sedemikian rupa sehingga publikasi ini dapat terbit, kami sampaikan penghargaan, dengan harapan agar penerbitan publikasi ini di masa yang mendatang dapat menampilkan data lebih beragam sehingga Kecamatan Peunaron Dalam Angka dapat terbaca seindah aslinya, lengkap dan utuh serta bermanfaat. Terima kasih.

Arul Pinang, September 2022 M

Camat Peunaron

Muhammad Arif. S.STP
NIP. 198408 192003121001

KATA PENGANTAR



Kecamatan Peunaron Dalam Angka Tahun 2022 ini merupakan publikasi rutin yang diterbitkan. Data yang disajikan adalah data primer yang berasal dari instansi – instansi yang berada dalam wilayah kerja Peunaron maupun data hasil survei yang dilaksanakan oleh BPS sendiri.

Kami sangat mengharapkan saran dan kritik yang sifatnya konstruktif dari pengguna data untuk perbaikan di masa mendatang. Karena kami yakin bahwa data yang disajikan masih mempunyai kelemahan, baik dalam penyediaan data yang lengkap maupun dalam tata olah penyusunan dan tampilan tabel.

Dengan terbitnya publikasi ini kiranya dapat memberi kemudahan dalam rangka penentuan proses perencanaan pembangunan di Kecamatan Peunaron. Diharapkan pula data ini dapat berguna bagi semua pengguna data baik pemerintah maupun lembaga, serta konsumen data lainnya.

Kepada semua pihak yang telah membantu hingga terbitnya publikasi ini kami ucapkan terima kasih. Semoga publikasi ini bermanfaat untuk kita semua.

Arul Pinang, September 2022 M
Penyusun Publikasi Statistik
Kecamatan Peunaron

Mukhlis, SE
NIP.198406102007011003

DAFTAR ISI

	PETA KECAMATAN	ii
	KATA PENGANTAR KEPALA BPS KABUPATEN ACEH TIMUR	iii
	KATA SAMBUTAN CAMAT PEUNARON	iv
	KATA PENGANTAR PENYUSUN	v
	DAFTAR ISI	vi - x
Bab I	Letak Geografis	3 – 9
	Letak Geografis	3
Tabel I.1	Batas Wilayah Per Desa Kecamatan Peunaron Tahun 2021	5
Tabel I.2	Perkiraan Luas Wilayah Menurut Jenis Penggunaan Tanah Dirinci Per Desa Kecamatan Peunaron Tahun 2021	6 - 7
Tabel I.3	Geografis Desa / Kelurahan dan Tinggi Di Atas Permukaan Laut Per Desa Kecamatan Peunaron Tahun 2021	8
Tabel I.3	Luas Wilayah Desa, Topografi Wilayah dan Keberadaan Hutan Per Desa Dalam Kecamatan Peunaron Tahun 2021	9
Bab II	Pemerintahan	13– 17
Tabel II.1	Jumlah Dusun dan Keterangan Umum Desa Menurut Status Dirinci Per Desa Dalam Kecamatan Peunaron Tahun 2021	13
Tabel II.2	Nama dan Status Aparat Desa Serta Jumlah Pamong Dirinci Per Desa Kecamatan Peunaron Tahun 2021	14
Tabel II.3	Nama Dusun dan Kepala Dusun dan Jenis SK Dusun Per Desa Kecamatan Peunaron Tahun 2021	15
Tabel II.4	Jarak Desa ke Ibu kota Kabupaten, Ibu kota Propinsi dan Kantor Muspika Dalam Kecamatan Peunaron Tahun 2021	16
Tabel II.5	Fasilitas yang Dimiliki Oleh Pemerintahan Desa Dalam Kecamatan Peunaron Tahun 2021	17

Bab III	Penduduk Dan Tenaga Kerja	21–31
Tabel III.1	Perkiraan Luas Wilayah, Jumlah Keluarga dan Jumlah Rumah Tangga Dirinci Per Desa Dalam Kecamatan Peunaron Tahun 2021	21
Tabel III.2	Perkiraan Luas Wilayah, Jumlah Kependudukan dan Kepadatan Penduduk Dirinci Per Desa Dalam Kecamatan Peunaron Tahun 2021	22
Tabel III.3	Perkiraan Jumlah keluarga, Penduduk, dan Rata-rata Penduduk per keluarga Dirinci Per Desa Dalam Kecamatan Peunaron Tahun 2021	23
Tabel III.4	Perkiraan Jumlah Penduduk Menurut Jenis Kelamin dan Sex Ratio Dirinci Per Desa Kecamatan Peunaron Tahun 2021	24
Tabel III.5	Perkiraan Jumlah Penduduk Menurut Jenis Kewarganegaraan dan Jenis Kelamin Dirinci Per Desa Dalam Kecamatan Peunaron Tahun 2021	25
Tabel III.6	Perkembangan Penduduk Dirinci Menurut Desa Dalam Kecamatan Peunaron Tahun 2021	26
Tabel III.7	Banyaknya Kelahiran dan Kematian Dirinci Per Desa Dalam Kecamatan Peunaron Tahun 2021	24
Tabel III.8	Banyaknya Kelahiran dan Kematian Seluruhnya Dirinci Menurut Jenis Kelamin Dirinci PerDesa Dalam Kecamatan Peunaron Tahun 2021	27
Tabel III.9	Banyaknya Kelahiran dan Kematian Menurut Jenis Kelamin Dirinci Per Desa Kecamatan Peunaron Tahun 2021	28
Tabel III.10	Jumlah Penduduk Masuk dan Keluar Menurut Jenis Kelamin Dirinci Per Desa Dalam Kecamatan Peunaron Tahun 2021	29
Tabel III.11	Perkiraan Jumlah Penduduk Menurut Kelompok Umur dan Jenis Kelamin Kecamatan Peunaron Tahun 2021	30
Tabel III.12	Persentase Jumlah Kepala Rumah Tangga Menurut Jenis Pekerjaan Utama Dirinci Per Desa Kecamatan Peunaron Tahun 2021	31
Bab IV	S O S I A L	35–73
Tabel IV.1	Jumlah Sarana Kesehatan Di Masing – masing Desa Dalam Kecamatan Peunaron Tahun 2021	35–37
Tabel IV.2	Kemudahan mencapai Sarana Kesehatan terdekat Di Masing - masing Desa Dalam Kecamatan Peunaron Tahun 2021	38-39
Tabel IV.3	Jumlah Tenaga Kesehatan Di Masing - Masing Desa Dalam Kecamatan Peunaron Tahun 2021	40

Tabel IV.4	Banyaknya Warga Penderita Gizi Buruk Di Masing –masing Desa Dalam Kecamatan Peunaron Tahun 2021	41
Tabel IV.5	Banyaknya Kejadian Bencana Alam di masing-masing desa dalam Kecamatan Peunaron Tahun 2021	42-44
Tabel IV.6	Banyaknya Korban Jiwa Akibat Bencana Alam di masing-masing desa dalam kecamatan Peunaron 2021	45-47
Tabel IV.7	Keberadaan Fasilitas/ Upaya Antisipasi/ Mitigasi Bencana Alam di masing-masing desa dalam Kecamatan Peunaron tahun 2021	48-49
Tabel IV.8	Jumlah Pemeluk Agama dirinci Menurut Agama di masing-masing Desa Dalam Kecamatan Peunaron tahun 2021	50
Tabel IV.9	Jumlah Tempat Ibadah Dirinci Menurut Jenis di Masing-masing desa dalam Kecamatan Peunaron tahun 2021	51
Tabel IV.10	Fasilitas Olahraga Menurut Jenis Olahraga dan Ketersediaannya Dalam kecamatan Peunaron Tahun 2021	52
Tabel IV.11	Presentase Perkiraan Bangunan Tempat Tinggal dirinci Menurut Jenis Dinding di Masing-masing Desa Dalam Kecamatan Peunaron Tahun 2021	53
Tabel IV.12	Presentase Penggunaan Listrik Desa Menurut Penerangan Jalan Utama di masing-masing desa Dalam Kecamatan Peunaron tahun 2021	54
Tabel IV.13	Persentase Rumah Tangga Dirinci Menurut Penggunaan Alat Penerangan di masing-masing desa dalam Kecamatan Peunaron Tahun 2021	55
Tabel IV.14	Penggunaan Jenis Bahan Bakar untuk Memasak di masing-masing desa dalam Kecamatan Peunaron Tahun 2021	56
Tabel IV.15	Sumber Air Minum Sebagian Besar Keluarga di masing-masing desa dalam Kecamatan Peunaron 2018-2021	57
Tabel IV.16	Jumlah Penggunaan Jamban Sebagian Besar Keluarga di masing-masing Kecamatan Peunaron Tahun 2021	58
Tabel IV.17	Banyaknya Sekolah, Guru, dan Murid Taman Kanak-kanak Negeri dan Swasta Di Masing – masing Desa Dalam Kecamatan Peunaron Tahun 2021	59
Tabel IV.18	Banyaknya Sekolah, Guru, dan Murid Sekolah Dasar Negeri dan swasta di Masing – masing Desa Dalam Kecamatan Peunaron Tahun 2021	60
Tabel IV.19	Banyaknya Sekolah, Guru, dan Murid Sekolah Menengah Pertama Negeri dan Swasta Di Masing – masing Desa Dalam Kecamatan Peunaron Tahun 2021	61


Tabel IV.20	Banyaknya Sekolah, Guru, dan Murid Sekolah Menengah Atas Negeri dan Swasta Di Masing – masing Desa Dalam Kecamatan Peunaron Tahun 2021	62
Tabel IV.21	Banyaknya Sekolah, Guru, dan Murid Sekolah Menengah Kejuruan Negeri dan Swasta Di Masing – masing Desa Dalam Kecamatan Peunaron Tahun 2021	63
Tabel IV.22	Banyaknya Sekolah, Guru, dan Murid Madrasah Ibtidaiyah Negeri dan Swasta Di Masing – masing Desa Dalam Kecamatan Peunaron Tahun 2021	64
Tabel IV.23	Banyaknya Sekolah, Guru, dan Murid Madrasah Tsanawiyah negeri dan Swasta Di Masing – masing Desa Dalam Kecamatan Peunaron Tahun 2021	65
Tabel IV.24	Banyaknya Sekolah, Guru, dan Murid Madrasah Aliyah negeri dan Swasta Di Masing – masing Desa Dalam Kecamatan Peunaron Tahun 2021	66
Tabel IV.25	Banyaknya Akademi/ Perguruan Tinggi Di Masing – masing Desa Dalam Kecamatan Peunaron Tahun 2021	67
Tabel IV.26	Jumlah Sarana Pendidikan Keagamaan non Formal dan Pendidikan Dini di masing-masing Desa Dalam Kecamatan Peunaron Tahun 2021	68-69
Tabel IV.27	Keberadaan Infrastruktur Jalan dan Jembatan di masing-masing desa Dalam Kecamatan Peunaron 2021	70
Tabel IV.28	Keberadaan Tempat Bersejarah dan Wisata di masing-masing desa dalam Kecamatan Peunaron Tahun 2021	71
Tabel IV.29	Jumlah Rumah Tangga Yatim, Piatu, Janda dan Duda di masing-masing Desa dalam Kecamatan Peunaron tahun 2021	72
Tabel IV.30	Jumlah Penyandang cacat Menurut Jenisnya dirinci di masing-masing Desa dalam Kecamatan Peunaron tahun 2021*	73

Bab V	Pertanian & Industri	77 – 81
--------------	---------------------------------	----------------

Tabel V.1	Luas tanah Sawah Menurut Jenis Pengairan Di Masing –masing Desa Dalam Kecamatan Peunaron Tahun 2021	77
Tabel V.2	Jumlah Komoditas Pertanian Unggulan Di Rinci Per Desa Dalam Kecamatan Peunaron Tahun 2021	78 - 79
Tabel V.3	Jumlah Industri Kilang Padi, Kopi, Industri Batu Bata, dan Industri Kayu (Meubel) Dirinci Per Desa Dalam Kecamatan PeunaronTahun 2021	80
Tabel V.4	Jumlah Industri Rumah Tangga Di Rinci Per Desa Dalam Kecamatan Peunaron Tahun 2021	81

Bab VI	Lain - lain	85 – 89
Tabel VI.1	Jumlah Kantor Pos dan Sarana Komunikasi Menurut Jenis Di Masing-masing Desa Dalam Kecamatan Peunaron Tahun 2021	85
Tabel VI.2	Jumlah Sarana Perekonomian Di Masing - masing Desa Dalam Kecamatan Peunaron Tahun 2021	86-88
Tabel VI.3	Keberadaan Lokasi Galian Golongan C Di Masing – masing Desa Dalam Kecamatan Peunaron Tahun 2021	89

<https://acehtimurkab.bps.go.id>



BAB

1

LETAK GEOGRAFIS

Nama Kecamatan	:	Peunaron
Nama Ibukota	:	Arul Pinang
Letak Geografis	:	04°33'04" - 04°42'51" Lintang Utara 97°32'12" - 97°43'25" Bujur Timur
Luas Wilayah	:	79,74 Km ²
Suhu Rata-Rata	:	Berkisar antara 25° - 27° C
Ketinggian (mdpl)	:	50 - 100 M diatas permukaan laut
Jumlah Kemukiman	:	1 Kemukiman
Banyaknya Desa	:	5 Desa
Batas-Batas Wilayah	:	
Sebelah Utara	:	Kecamatan Pante Bidari, Indra makmur, Banda Alam dan Ranto Peurelak
Sebelah Timur	:	Kecamatan Simpang Jernih, Birem Bayeun, Rantau Selamat, Peurelak Kota
Sebelah Selatan	:	Kecamatan Serbajadi
Sebelah Barat	:	kecamatan Serbajadi
Nama dan Status Camat	:	Muhammad Arif. S.STP (Definitif)
Keberadaan Kantor Camat	:	Desa Arul Pinang

'Sengaja dikosongkan'

<https://aceh.murkab.bps.go.id>

Tabel I.1
Batas Wilayah
Per Desa Dalam Kecamatan Peunaron Tahun 2021

Desa	Wilayah			
	Utara	Timur	Selatan	Barat
(1)	(2)	(3)	(4)	(5)
1. Arul Pinang	Bukit Tiga	Peunaron Baru	Sri Mulya	Kec. Serbajadi
2. Peunaron Baru	Bukit Tiga	Arul Pinang	Sri Mulya	Peunaron Lama
3. Peunaron Lama	Kec.Ranto Peurelak	Peurelak Kota	Peunaron Baru	Pante Bidari
4. Bukit Tiga	Peunaron Lama	Peunaron Baru	Arul Pinang	Arul Pinang
5. Sri Mulya	Peunaron Lama	Birem Bayeun, Rantau Selamat	Simpang Jernih	Arul Pinang

Sumber : Kepala Desa Se-Kecamatan Peunaron 2021

Tabel I.2
Perkiraan Luas Wilayah Menurut Jenis Penggunaan Tanah Dirinci
Per Desa Dalam Kecamatan Peunaron Tahun 2021

Desa	Jenis Penggunaan Tanah (Ha)			
	Tanah Sawah	Tanah Ladang	Kolam/ Tambak	Perkebunan
(1)	(2)	(3)	(4)	(5)
1. Arul Pinang	133	24	-	2 784
2. Peunaron Baru	197	19	-	551
3. Peunaron Lama	90,5	10	-	868
4. Bukit Tiga	191	27	-	370
5. Sri Mulya	65	130	-	1491
Jumlah	882	199	-	1 081

Sumber Lahan Sawah : Mantri Tani

Lanjutan Tabel I.2

Desa	Jenis Penggunaan Tanah (Ha)		
	Bangunan/ Pekarangan	Lainnya	Jumlah
(1)	(6)	(7)	(8)
1. Arul Pinang	234	3	3 178
2. Peunaron Baru	251	20	1 038
3. Peunaron Lama	176	3	1 147
4. Bukit Tiga	37	5	630
5. Sri Mulya	275	20	1 981
Jumlah	973	51	7 974

Sumber : Kepala Desa Se-Kecamatan Peunaron

Tabel I.3
Geografis Desa/Kelurahan dan Tinggi di Atas Permukaan Laut
Per Desa Dalam Kecamatan Peunaron Tahun 2021

D e s a	Geografis		Letak di atas Permukaan Laut		
	Pantai	Bukan	Kurang	50M s/d	100 M
			Dari 50 M	100 M	Lebih
(1)	(2)	(3)	(4)	(5)	(6)
1. Arul Pinang	-	1	-	-	1
2. Peunaron Baru	-	1	-	-	1
3. Peunaron Lama	-	1	-	-	1
4. Bukit Tiga	-	1	-	-	1
5. Sri Mulya	-	1	-	-	1

Sumber : Kepala Desa Se-Kecamatan Peunaron

Keterangan : 1 = ya, - = tidak



Tabel I.4
Luas Desa, Topografi Wilayah dan Keberadaan Hutan
Per Desa Dalam Kecamatan Peunaron Tahun 2021

D e s a	Luas Desa (Km^2)	Topografi Wilayah Desa	Keberadaan Hutan
(1)	(2)	(3)	(4)
1. Arul Pinang	31,78	1	1
2. Peunaron Baru	10,38	1	2
3. Peunaron Lama	11,47	1	1
4. Bukit Tiga	6,30	1	2
Se-Kec: Sri Mulya	19,81	1	1
Jumlah	349,74		

Sumber : BPS Aceh Timur

Keterangan : Kolom (3) : 1 = Lereng/ Puncak 2 = Lembah 3 = Dataran

Kolom (4) : 1 = Ya '-' = tidak



<https://facebook.com/murkab.bps.go.id>

BAB

2

Tabel II.1.
Jumlah Dusun dan Keterangan Umum Desa Menurut Status
Dirinci Per Desa Dalam Kecamatan Peunaron Tahun 2021

D e s a	Jumlah Dusun	Status	Status Hukum Desa/Kelurahan		
			SK	SK	SK
			Mendagri	Gubernur	Lainnya
(1)	(2)	(3)	(4)	(5)	(6)
1. Arul Pinang	8	1	0	0	1
2. Peunaron Baru	6	1	0	0	1
3. Peunaron Lama	5	1	0	0	1
4. Bukit Tiga	5	1	0	0	1
5. Sri Mulya	4	1	0	0	1
Jumlah	28				

Sumber : Kepala Desa se-Kecamatan Peunaron 2021

Keterangan :

Kolom (3) : 1 = Desa, 2 = Kelurahan

Kolom (406) : 1 = Ya, 0 = Tidak

Tabel II.2.

**Nama dan Status Aparat Desa Serta Jumlah Pamong Dirinci Per Desa
Dalam Kecamatan Peunaron Per Maret Tahun 2021**

D e s a	Nama Kades	Status Kades	Nama Sekdes	Status Sekdes	Jumlah Pamong
(1)	(2)	(3)	(4)	(5)	(6)
1. Arul Pinang	Samín Alam Tanoga	1	Suganda	1	16
2. Peunaron Baru	Marsudi	1	Agus Iswanto	2	19
3. Peunaron Lama	Samsul Bakhri	1	Ibrahim	2	11
4. Bukit Tiga	Siswanto	1	Amsil	1	20
5. Sri Mulya	Darmawan Bakti	2	Irpan Syahputra	1	11
Jumlah					77

Sumber : Kepala Desa se-Kecamatan Peunaron

Keterangan : Kolom (3) dan (5) : 1 = Definitif, 2 = Pelaksana Jabatan

Tabel II.3
Nama Dusun dan Kepala Dusun dan Jenis SK Dusun Dirinci
Per Desa Dalam Kecamatan Peunaron
Tahun 2021

D e s a	Nama Dusun	Nama Kepala Dusun	Jenis SK
(1)	(2)	(3)	(4)
1. Arul Pinang	Pajak	Khamsani	3
	Citra Buana	Hadiyanto	3
	Suka Mulya	Ahmad Bakrun	3
	Muara Subur	Rusminto	3
	Syah Kuala	Sahwin	3
	Simpang Rambung	Mardi	3
	Arul Kijing	M Nuh	3
	SP-6 RW I	Adam Malik	3
2. Peunaron Baru	Dataran Indah	Rozikin	3
	Bukit Maju	Edi wibowo	3
e-Kecamatan Peunaron 2021	Rawa Pakis	-	3
	Harapan Jaya	Saimon	3
	Buki Cinta	Ardiansyah	3
	Simpang Tiga	Sucipno	3
3. Peunaron Lama	Peunaron Sejahtera	M Nasir	3
	Krueng Baung I	Razali	3
	Krueng Baung II	Maradona	3
	Krueng Baung III	Uteh	3
	Bukit Syahbandar	Hasan Basri	3
4. Bukit Tiga	Bukit Makmur	Ahmad Suhan	3
	Bukit Sejahtera	Nono Supradi	3
	Sumber Agung	Zainuddin	3
	Sumber Harapan	Sukanti	3
	Pertemuan Baru	Dudi Waluyo	3
5. Sri Mulya	Rukun Makmur	Marzuki	3
	Suka Makmur	Azhari	3
	Kerta Raharja	Warid	3
Dusun Waih Tenang			3

Sumber : Kepala Desa se-Kecamatan Peunaron

Keterangan : Kolom (4) : 0 : Tidak Ada SK 1 = SK Kecamatan 2 = SK Bupati 3 = SK Desa

Tabel II.4
 Jarak Desa Ke Ibu Kota Kabupaten, Ibu Kota Propinsi Dan Kantor Muspika
 Dalam Kecamatan Peunaron Tahun 2021

Desa	Jarak ke (Km)				
	Ibu kota		Kantor		
	Kabupaten	Provinsi	Camat	Polsek	Koramil
(1)	(2)	(3)	(4)	(5)	(6)
1. Arul Pinang	62	370	0	0	8
2. Peunaron Baru	65	372	6	5	6
3. Peunaron Lama	60	365	8	7.5	0
4. Bukit Tiga	63	373	1.5	1.49	6.50
5. Sri Mulya	75	382	13	12.7	13.5



Sumber : Kepala Desa se-Kecamatan Peunaron

Tabel II.5
Fasilitas Yang Dimiliki Oleh Pemerintahan Desa
Dalam Kecamatan Peunaron Tahun 2021

Desa	Fasilitas Desa				
	Kantor Kepala Desa	Balai Desa	Tanah Kas Desa	Komputer	Aset Desa Lainnya
(1)	(2)	(3)	(4)	(5)	(6)
1. Arul Pinang	1	1	1	1	1
2. Peunaron Baru	1	1		1	1
3. Peunaron Lama	1	-	1	1	1
4. Bukit Tiga	1	1	1	1	1
5. Sri Mulya	-	1	1	1	1
Jumlah					

Sumber : Kepala Desa se-Kecamatan Peunaron

Keterangan kolom (2),(3),(4),(5) dan (6) : 1 = ya, - = tidak



BAB

3

Tabel III.1
Perkiraan Luas Wilayah, Jumlah Keluarga dan Rumah Tangga
Dirinci Per Desa Dalam Kecamatan Peunaron Tahun 2021

Desa	Jumlah	
	Luas Desa (KM2)	Keluarga
(1)	(2)	(3)
1. Arul Pinang	31,78	1 091
2. Peunaron Baru	10,38	719
3. Peunaron Lama	11,47	281
4. Bukit Tiga	6,30	467
5. Sri Mulya	19,81	111
Jumlah	79,74	2669

Sumber : Dinas Dukcapil

Tabel III.2
Perkiraan Luas Wilayah, Jumlah Penduduk dan Kepadatan Penduduk
Dirinci Per Desa Dalam Kecamatan Peunaron Tahun 2021

Desa	Luas Desa (Km2)	Jumlah Penduduk	Kepadatan Penduduk (Jiwa/Km2)
(1)	(2)	(3)	(4)
1. Arul Pinang	31,78	3 764	118
2. Peunaron Baru	10,38	2 482	239
3. Peunaron Lama	11,47	969	84
4. Bukit Tiga	6,30	1 511	240
5. Srimulya	19,81	361	18
Jumlah	79,74	9 087	114

Sumber : Dinas Dukcapil

Tabel III.3
Perkiraan Jumlah Keluarga, Penduduk dan Rata-Rata Penduduk
Dirinci Per Desa Dalam Kecamatan Peunaron Tahun 2021

Desa	Keluarga	Jumlah Penduduk	Rata-rata Penduduk/ Keluarga
(1)	(2)	(3)	(4)
1. Arul Pinang	1 091	3 764	3
2. Peunaron Baru	719	2 482	3
3. Peunaron Lama	281	969	3
4. Bukit Tiga	467	1 511	3
5. Sri Mulya	111	361	3
Jumlah	2 669	9 087	3

Sumber : Dinas Dukcapil

Tabel III.4
Perkiraan Jumlah Penduduk Menurut Jenis Kelamin dan Sex Ratio
Dirinci Per Desa Dalam Kecamatan Peunaron Tahun 2021

Desa	Laki-laki	Perempuan	Sex Ratio
(1)	(2)	(3)	(4)
1. Arul Pinang	1 931	1 833	105
2. Peunaron Baru	1 282	1 200	107
3. Peunaron Lama	490	479	102
4. Bukit Tiga	761	750	101
5. Sri Mulya	198	163	121
Jumlah	4 662	4 425	105

Sumber : SP2020

Tabel III.5
Perkiraan Jumlah Penduduk Menurut Jenis Kewarganegaraan dan Jenis Kelamin
Dirinci Per Desa Dalam Kecamatan Peunaron Tahun 2021

Desa	WNI			WNA			Total
	Lk	Pr	Jumlah	Lk	Pr	Jumlah	
	(2)	(3)	(4)	(5)	(6)	(7)	
1. Arul Pinang	1 931	1 833	3 764	0	0	0	3 764
2. Peunaron Baru	1 282	1 200	2 482	0	0	0	2 482
3. Peunaron Lama	490	479	969	0	0	0	969
4. Bukit Tiga	761	750	1 511	0	0	0	1 511
5. Sri Mulya	198	163	361	0	0	0	361
Jumlah	4 662	4 425	9 087	0	0	0	9 087

Sumber : SP2021

Tabel III.6
Perkembangan Penduduk Dirinci Menurut Desa
Dirinci Per Desa Dalam Kecamatan Peunaron Tahun 2017-2021

Desa	T a h u n				
	2017	2018	2019	2020	2021
(1)	(2)	(3)	(4)	(5)	(6)
1. Arul Pinang	4 143	4 222	4 306	3869	3 764
2. Peunaron Baru	2 384	2 429	2 478	2496	2 482
3. Peunaron Lama	1 320	1 345	1 371	978	969
4. Bukit Tiga	1 425	1 451	1 479	1396	1 511
5. Sri Mulya	530	541	552	415	361
Jumlah	9 802	9 988	10 186	9 154	9 087

Sumber : SP2020

Tabel III.8
Banyaknya Kelahiran dan Kematian Menurut Jenis Kelamin
Dirinci Per Desa Dalam Kecamatan Peunaron Tahun 2021

Desa	Kelahiran			Kematian		
	Lk	Pr	Jumlah	Lk	Pr	Jumlah
(1)	(2)	(3)	(4)	(5)	(6)	(7)
1. Arul Pinang	Data belum tersedia					
2. Peunaron Baru						
3. Peunaron Lama						
4. Bukit Tiga						
5. Sri Mulya						
Jumlah						

Sumber : Kepala Desa Se-Kecamatan Peunaron 2021

Tabel III.9
Perkiraan Jumlah Penduduk Masuk dan Keluar
Dirinci Per Desa Dalam Kecamatan Peunaron Tahun 2021

Desa	Jumlah	
	Masuk (Datang)	Keluar (Pergi)
(1)	(2)	(3)
1. Arul Pinang	Sementara belum ada data	
2. Peunaron Baru		
3. Peunaron Lama		
4. Bukit Tiga		
5. Srimulya		
Jumlah		

Sumber : Kepala Desa Se-Kecamatan Peunaron

Tabel III. 10
Perkiraan Jumlah Penduduk Menurut Kelompok Umur dan Jenis Kelamin
Dirinci Per Desa Dalam Kecamatan Peunaron Tahun 2021

Kelompok Umur	Jumlah
(1)	
0-4	604
5-9	962
10-14	970
15-19	740
20-24	805
25-29	738
30-34	634
35-39	716
40-44	712
45-49	633
50-54	468
55-59	361
60-64	281
65-69	186
70-74	149
75+	128
Jumlah	9 087

Sumber : SP2020

Tabel III.11
Persentase Jumlah Kepala keluarga Menurut Jenis Pekerjaan Utama
Dirinci Per Desa Dalam Kecamatan Peunaron Tahun 2021



Desa	Pertanian	Pendidikan	Kesehatan	Pemerintahan
(1)	(2)	(3)	(4)	(5)
1. Arul Pinang	87,0	0,5	0,5	0,5
2. Peunaron Baru	95,5	0,5	1	0,5
3. Peunaron Lama	95,0	0,2	0,8	1,0
4. Bukit Tiga	94,0	1	1	1
5. Srimulya	98,0	0,2	0,2	0,5
Jumlah	74,4	1	2	2

Sumber : Kepala Desa Se-Kecamatan Peunaron 2021

Lanjutan Tabel III.11

Desa	Perdagangan	Jasa	Konstruksi	Lainnya
(1)	(6)	(7)	(8)	(9)
1. Arul Pinang	10	0,5	0,5	0,5
2. Peunaron Baru	1	0,5	0,5	0,5
3. Peunaron Lama	1	0,5	0,5	1
4. Bukit Tiga	1	0,5	0,5	1
5. Srimulya	0,5	0,2	0,2	0,2
Jumlah	13	2,2	2,2	3,2

Sumber : Kepala Desa Se-Kecamatan Peunaron 2021



BAB

4

Tabel IV.1
 Jumlah Sarana Kesehatan
 Di masing-masing Desa Dalam Kecamatan Peunaron Tahun 2021

Desa	Rumah Sakit	Rumah Bersalin	Poliklinik / Balai Pengobatan	Puskesmas
(1)	(2)	(3)	(4)	(5)
1. Arul Pinang	-	-	2	-
2. Peunaron Baru	-	-	-	1
3. Peunaron Lama	-	-	-	-
4. Bukit Tiga	-	-	-	-
5. Sri Mulya	-	-	-	-
Jumlah	-	-	2	1

Sumber: BPS, Pendataan Potensi Desa (Podes)

Lanjutan Tabel IV.1

Desa	Puskesmas Pembantu	Poskesdes	Polindes	Posyandu
(1)	(6)	(7)	(8)	(9)
1. Arul Pinang	1	1	-	8
2. Peunaron Baru	-	-	1	4
3. Peunaron Lama	-	-	1	2
4. Bukit Tiga	-	1	-	3
5. Sri Mulya	-	-	1	1
Jumlah	1	2	3	18

Sumber: BPS, Pendataan Potensi Desa (Podes) dan Dinkes 2021

Lanjutan Tabel IV.1

Desa	Praktek Dokter	Praktek Dokter Gigi	Praktek Tenaga Kesehatan	Apotik
(1)	(10)	(11)	(12)	(13)
1. Arul Pinang	-	-	2	-
2. Peunaron Baru	-	-	-	-
3. Peunaron Lama	-	-	1	-
4. Bukit Tiga	-	-	-	-
5. Sri Mulya	-	-	-	-
Jumlah	-	-	3	-

Sumber: BPS, Pendataan Potensi Desa (Podes)

Tabel IV.2
Kemudahan Mencapai Sarana Kesehatan Terdekat
Di masing-masing Desa Dalam Kecamatan Peunaron Tahun 2021

Desa	Rumah Sakit	Rumah Bersalin	* Poliklinik / Balai Pengobatan
(1)	(2)	(3)	(4)
1. Arul Pinang	4	4	1
2. Peunaron Baru	4	4	-
3. Peunaron Lama	4	4	-
4. Bukit Tiga	3	2	-
5. Sri Mulya	4	4	-
Jumlah			

Sumber: BPS, Pendataan Potensi Desa (Podes)

Keterangan : 1=Sangat Mudah; 2=Mudah; 3=Sulit; 4=Sangat Sulit

Lanjutan Tabel IV.2

Desa	Puskesmas		Apotik
	Rawat Inap	Tanpa Rawat Inap	
(1)	(5)	(6)	(7)
1. Arul Pinang	2	4	3
2. Peunaron Baru	0	4	3
3. Peunaron Lama	2	3	3
4. Bukit Tiga	2	3	4
5. Sri Mulya	3	3	4
Jumlah			

Sumber: BPS, Pendataan Potensi Desa (Podes)

Keterangan : 1=Sangat Mudah; 2=Mudah; 3=Sulit; 4=Sangat Sulit

Tabel IV.3
 Jumlah Tenaga Kesehatan
 Di masing-masing Desa Dalam Kecamatan Peunaron Tahun 2021

Desa	Dokter	Dokter Gigi	Mantri/ Perawat	Bidan	Dukun Bersalin	Jumlah
(1)	(2)	(3)	(4)	(5)	(6)	(7)
1. Arul Pinang	-	-	8	7	8	23
2. Peunaron Baru	1	1	2	1	4	9
3. Peunaron Lama	-	-	-	2	1	3
4. Bukit Tiga	-	-	4	2	1	7
5. Sri Mulya	-	-	1	3	1	5
Jumlah	1	1	15	15	15	47

Sumber : Kepala Desa Se'-Kecamatan Peunaron 2019

Tabel IV.4
 Banyaknya Warga Penderita Gizi Buruk
 Di masing-masing Desa Dalam Kecamatan Peunaron
 Tahun 2020-2021

Desa	2020	2021
(1)	(2)	(3)
1. Arul Pinang		-
2. Peunaron Baru		-
3. Peunaron Lama		-
4. Bukit Tiga		-
5. Sri Mulya		-
Jumlah		-

Sumber: BPS, Pendataan Potensi Desa (Podes)

* Data Belum Tersedia

Tabel IV.5
 Banyaknya Kejadian Bencana Alam
 di masing-masing desa dalam Kecamatan Peunaron Tahun 2021

Desa	Gempa Bumi	Tsunami	Tanah Longsor
(1)	(2)	(3)	(4)
1. Arul Pinang	-	-	-
2. Peunaron Baru	-	-	-
3. Peunaron Lama	-	-	-
4. Bukit Tiga	-	-	-
5. Sri Mulya	-	-	-
Jumlah	-	-	-

Sumber: BPS, Pendataan Potensi Desa (Podes)

Lanjutan Tabel IV.5

Desa	Banjir	Banjir Bandang	Kekeringan
(1)	(5)	(6)	(7)
1. Arul Pinang	1	-	0
2. Peunaron Baru	2	-	0
3. Peunaron Lama	1	-	2
4. Bukit Tiga	0	-	0
5. Sri Mulya	1	-	0
Jumlah	5	-	2

Sumber: BPS, Pendataan Potensi Desa (Podes)

Lanjutan Tabel IV.5

Desa	Kebakaran Hutan dan Lahan	Angin Puyuh/ Puting Beliung/ Topan	Gelombang Pasang Laut
(1)	(8)	(9)	(10)
1. Arul Pinang	-	-	-
2. Peunaron Baru	-	-	-
3. Peunaron Lama	-	-	-
4. Bukit Tiga	-	-	-
5. Sri Mulya	-	-	-
Jumlah	-	-	-

Sumber: BPS, Pendataan Potensi Desa (Podes)

Tabel IV.6
 Banyaknya Korban Jiwa Akibat Bencana Alam
 di masing-masing desa dalam Kecamatan Peunaron Tahun 2021

Desa	Gempa Bumi	Tsunami	Tanah Longsor
(1)	(2)	(3)	(4)
1. Arul Pinang	-	-	-
2. Peunaron Baru	-	-	-
3. Peunaron Lama	-	-	-
4. Bukit Tiga	-	-	-
5. Sri Mulya	-	-	-
Jumlah	-	-	-

Sumber: BPS, Pendataan Potensi Desa (Podes)

Lanjutan Tabel IV.6

Desa	Banjir	Banjir Bandang	Kekeringan
(1)	(5)	(6)	(7)
1. Arul Pinang	-	-	-
2. Peunaron Baru	-	-	-
3. Peunaron Lama	-	-	-
4. Bukit Tiga	-	-	-
5. Sri Mulya	-	-	-
Jumlah	-	-	-

Sumber: BPS, Pendataan Potensi Desa (Podes)

Lanjutan Tabel IV.6

Desa	Kebakaran Hutan dan Lahan	Angin Puyuh/ Puting Beliung/ Topan	Gelombang Pasang Laut
(1)	(8)	(9)	(10)
1. Arul Pinang	-	-	-
2. Peunaron Baru	-	-	-
3. Peunaron Lama	-	-	-
4. Bukit Tiga	-	-	-
5. Sri Mulya	-	-	-
Jumlah	-	-	-

Sumber: BPS, Pendataan Potensi Desa (Podes)

Tabel IV.7
Keberadaan Fasilitas / Upaya Antisipasi / Mitigasi Bencana Alam
Di masing-masing Desa Dalam Kecamatan Peunaron Tahun 2021

Desa	Sistem Peringatan Dini Bencana Alam	Sistem Peringatan Dini Tsunami	Perlengkapan Keselamatan
(1)	(2)	(3)	(4)
1. Arul Pinang	2	1	2
2. Peunaron Baru	2	1	2
3. Peunaron Lama	2	1	2
4. Bukit Tiga	2	1	2
5. Sri Mulya	2	1	2
Jumlah			

Sumber: BPS, Pendataan Potensi Desa (Podes)

Keterangan : 1=Ada; 2=Tidak Ada

Lanjutan Tabel IV.7

Desa	Rambu-rambu Jalur Evakuasi Bencana	Pembuatan, Perawatan, atau Normalisasi : Sungai, Kanal, Tanggul, Parit, Drainase, Waduk, Pantai, dll
(1)	(5)	(6)
1. Arul Pinang	1	1
2. Peunaron Baru	1	2
3. Peunaron Lama	1	1
4. Bukit Tiga	1	2
5. Sri Mulya	1	2
Jumlah		

Sumber: BPS, Pendataan Potensi Desa (Podes)

Keterangan : 1=Ada; 2= Tidak Ada

Tabel IV.8
 Jumlah Pemeluk Agama Dirinci Menurut Agama
 Di masing-masing Desa Dalam Kecamatan Peunaron Tahun 2021

Desa	A g a m a*						Jumlah
	Islam	Protestan	Katolik	Hindu	Budha	Konghucu	
(1)	(2)	(3)	(4)	(5)	(6)	(7)	(9)
1. Arul Pinang	Sementara belum ada data						
2. Peunaron Baru							
3. Peunaron Lama							
4. Bukit Tiga							
5. Sri Mulya							
Jumlah							

Sumber : Disdukcapil 2021

* Data Belum Tersedia

Tabel IV.9
 Jumlah Tempat Ibadah Dirinci Menurut Jenis
 Di masing-masing Desa Dalam Kecamatan Peunaron Tahun 2021

Desa	Mesjid	Langgar/ Meunasah	Gereja	Pura	Vihara	Jumlah
(1)	(2)	(3)	(4)	(5)	(6)	(7)
1. Arul Pinang	7	8	-	-	-	15
2. Peunaron Baru	4	8	-	-	-	12
3. Peunaron Lama	2	-	-	-	-	2
4. Bukit Tiga	3	5	-	-	-	8
5. Sri Mulya	1	4	-	-	-	5
Jumlah	17	25	0	0	0	42

Sumber : Kepala Desa Se-Kecamatan Peunaron 2019

Tabel IV.10
Fasilitas Olahraga Menurut Jenis Olahraga dan Ketersediannya
Dalam Kecamatan Peunaron Tahun 2021

Jenis Fasilitas	Jumlah	Ketersediaan				
		Arul Pinang	Peunaron Baru	Peunaron Lama	Bukit Tiga	Sri Mulya
(1)	(2)	(3)	(4)	(5)	(6)	(7)
1. Sepak Bola	9	3	2	1	2	3
2. Bola Voli	21	1	1	1	2	3
3. Bulu Tangkis	4	4	4	4	1	4
4. Bola Basket	-	4	4	4	1	4
5. Tenis Lapangan	-	4	4	4	4	4
6. Tenis Meja	2	4	4	4	4	4
7. Futsal	1	1	4	4	4	4
8. Renang	-	4	4	4	4	4
9. Bela Diri (Pencak Silat, Karate dll)	-	4	4	4	4	4
10. Bilyard	-	4	4	4	4	4
11. Pusat Kebugaran (Senam, Fitnes, Aerobik, dll)	-	4	4	4	4	4
12. Lainnya	2	4	4	4	4	4
Jumlah						

Sumber: BPS, Pendataan Potensi Desa (Podes)

Ket: Jika Kolom 2 Tersisi Maka Kolom 3 s/d 5 Harus Tersisi

Ket Kolom 3 s/d 7

1 = Ada, baik

2 = Ada, rusak sedang

3 = Rusak parah

4 = tidak ada

Tabel IV.11
Persentase Perkiraan Bangunan Tempat Tinggal Dirinci Menurut Jenis Dinding
Di masing-masing Desa Dalam Kecamatan Peunaron Tahun 2021

D e s a	Permanen	Semi Permanen	Sederhana	Jumlah
(1)	(2)	(3)	(4)	(5)
1. Arul Pinang	Data Belum Tersedia			
2. Peunaron Baru				
3. Peunaron Lama				
4. Bukit Tiga				
5. Sri Mulya				
Jumlah				

Sumber : Kepala Desa Se-Kecamatan Peunaron

Tabel IV.12
 Persentase Penggunaan Listrik Desa Menurut Penerangan Jalan Utama
 Di masing-masing Desa Dalam Kecamatan Peunaron
 Tahun 2021

Desa	2019	2020	2021
(1)	(2)	(3)	(4)
1. Arul Pinang		3	3
2. Peunaron Baru		3	3
3. Peunaron Lama		2	2
4. Bukit Tiga		2	2
5. Sri Mulya		3	3

Sumber: BPS, Pendataan Potensi Desa (Podes)

Ket : 1: PLN, 2: bukan PLN, 3: Bukan Listrik

Tabel IV.13
Persentase Rumah Tangga Dirinci Menurut Penggunaan Alat Penerangan
Di masing-masing Desa Dalam Kecamatan Peunaron Tahun 2021

D e s a	Penggunaan Listrik			Bukan Pengguna Listrik
	PLN	Non PLN	Jumlah	
(1)	(2)	(3)	(4)	(5)
1. Arul Pinang	100,00	-	100,00	-
2. Peunaron Baru	100,00	-	100,00	-
3. Peunaron Lama	100,00	-	100,00	-
4. Bukit Tiga	100,00	-	100,00	-
5. Sri Mulya	74,36	8,55	82,91	17,09
Jumlah				

Sumber: BPS, Pendataan Potensi Desa (Podes)

Tabel IV.14
 Penggunaan Jenis Bahan Bakar untuk Memasak
 Di masing-masing Desa Dalam Kecamatan Peunaron
 Tahun 2021

Jenis Bahan Bakar	2019	2021	2021
(1)	(2)	(3)	(4)
1 Gas Kota		-	-
2 LPG 3 Kg		5	5
3 LPG Lebih dari 3 Kg		2	2
4 Minyak Tanah		-	-
5 Kayu Bakar		2	2
6 Lainnya		-	-

Sumber: BPS, Pendataan Potensi Desa (Podes)

Ket : Jumlah Desa yang Menggunakan Jenis Bahan Bakar Untuk Memasak

Tabel IV.15
 Sumber Air Minum Sebagian Besar Keluarga
 Di masing-masing Desa Dalam Kecamatan Peunaron
 Tahun 2021

Jenis Sumber Air Minum	2019	2020	2021
(1)	(2)	(3)	(4)
1 Air Kemasan Bermerek		-	-
2 Air Isi Ulang		1	1
3 Leding Dengan Meteran		2	2
4 Leding Tanpa Meteran		-	-
5 Sumur Bor atau Pompa		-	-
6 Sumur		1	1
7 Mata Air		-	-
8 Sungai/ danau/ Kolam/ Waduk/ Situ/ Embung/ Bendungan		-	-
9 Air Hujan		-	-
10 Lainnya		1	1

Sumber: BPS, Pendataan Potensi Desa (Podes)

Ket : Jumlah Desa yang Menggunakan Air Minum Menurut Jenis

Tabel IV.16
 Jumlah Penggunaan Jamban Sebahagian Besar Keluarga
 Di masing-masing Desa Dalam Kecamatan Peunaron
 Tahun 2019-2021

Jenis Penggunaan Jamban	2019	2021	2021
(1)	(2)	(3)	(4)
1 Sendiri		5	5
2 Bersama			-
3 Umum		-	-
Bukan Jamban		-	-

Sumber: BPS, Pendataan Potensi Desa (Podes)

Tabel IV.17

Banyaknya Sekolah, Guru dan Murid Taman Kanak-kanak Negeri dan Swasta
Di masing-masing Desa Dalam Kecamatan Peunaron Tahun 2021

Desa	Taman Kanak-kanak					
	Negeri			Swasta		
	Sekolah	Guru	Murid	Sekolah	Guru	Murid
(1)	(2)	(3)	(4)	(5)	(6)	(7)
1. Arul Pinang	-	-	-	-	-	-
2. Peunaron Baru	-	-	-	1	2	19
3. Peunaron Lama	-	-	-	-	-	-
4. Bukit Tiga	-	-	-	-	-	-
5. Sri Mulya	-	-	-	-	-	-
Jumlah	-	-	-	1	2	19

Sumber : Dapodik Smt Genap 2021/2021

Tabel IV.18
 Banyaknya Sekolah, Guru dan Murid Sekolah Dasar Negeri dan Swasta
 Di masing-masing Desa Dalam Kecamatan Peunaron Tahun 2021

Desa	Sekolah Dasar					
	Negeri			Swasta		
	Sekolah	Guru	Murid	Sekolah	Guru	Murid
(1)	(2)	(3)	(4)	(5)	(6)	(7)
1. Arul Pinang	4	41	360	-	-	-
2. Peunaron Baru	2	20	364	-	-	-
3. Peunaron Lama	1	12	86	-	-	-
4. Bukit Tiga	1	18	313	-	-	-
5. Sri Mulya	1	8	44	-	-	-
Jumlah	9	99	1 167	-	-	-

Sumber : Dapodik Smt Genap 2021/2021

Tabel IV.19

Jumlah Banyaknya Sekolah, Guru dan Murid Sekolah Menengah Pertama Negeri dan Swast
Di masing-masing Desa Dalam Kecamatan Peunaron Tahun 2021

Desa	Sekolah Menengah Pertama					
	Negeri			Swasta		
	Sekolah	Guru	Murid	Sekolah	Guru	Murid
(1)	(2)	(3)	(4)	(5)	(6)	(7)
1. Arul Pinang	-	-	-	-	-	-
2. Peunaron Baru	1	16	70	-	-	-
3. Peunaron Lama	-	-	-	-	-	-
4. Bukit Tiga	1	33	329	1	6	80
5. Sri Mulya	-	-	-	-	-	-
Jumlah	2	49	399	1	6	80

Sumber : Dapodik Smt Genap 2021/2021

ket ; - data tidak tersedia

Tabel IV.20

Banyaknya Sekolah, Guru dan Murid Sekolah Menengah Atas Negeri & Swasta
Di masing-masing Desa Dalam Kecamatan Peunaron Tahun 2021

Desa	Sekolah Menengah Atas					
	Negeri			Swasta		
	Sekolah	Guru	Murid	Sekolah	Guru	Murid
(1)	(2)	(3)	(4)	(5)	(6)	(7)
1. Arul Pinang	-	-	-	-	-	-
2. Peunaron Baru	-	-	-	-	-	-
3. Peunaron Lama	-	-	-	-	-	-
4. Bukit Tiga	1	27	453	-	-	-
5. Sri Mulya	-	-	-	-	-	-
Jumlah	1	27	453	-	-	-

Sumber : Dapodik Smt Genap 2021/2021

ket ; - data tidak tersedia

Tabel IV.21

Jumlah Sekolah, Guru dan Murid Sekolah Menengah Kejuruan Negeri dan Swasta
Di masing-masing Desa Dalam Kecamatan Peunaron Tahun 2021

Desa	Sekolah Menengah Kejuruan					
	Negeri			Swasta		
	Sekolah	Guru	Murid	Sekolah	Guru	Murid
(1)	(2)	(3)	(4)	(5)	(6)	(7)
1. Arul Pinang	-	-	-	-	-	-
2. Peunaron Baru	-	-	-	-	-	-
3. Peunaron Lama	-	-	-	-	-	-
4. Bukit Tiga	-	-	-	-	-	-
5. Sri Mulya	-	-	-	-	-	-
Jumlah	-	-	-	-	-	-

Sumber : Kepala Desa Se-Kecamatan Peunaron

Tabel IV.22
 Banyaknya Sekolah, Guru dan Murid Madrasah Ibtidaiyah Negeri dan Swasta
 Di masing-masing Desa Dalam Kecamatan Peunaron Tahun 2021

Desa	Madrasah Ibtidaiyah					
	Negeri			Swasta		
	Sekolah	Guru	Murid	Sekolah	Guru	Murid
(1)	(2)	(3)	(4)	(5)	(6)	(7)
1. Arul Pinang	-	-	-	-	-	-
2. Peunaron Baru	-	-	-	-	-	-
3. Peunaron Lama	-	-	-	-	-	-
4. Bukit Tiga	-	-	-	-	-	-
5. Sri Mulya	-	-	-	-	-	-
Jumlah	-	-	-	-	-	-

Sumber : Kepala Desa Se-Kecamatan Peunaron

Tabel IV.23
 Banyaknya Sekolah, Guru dan Murid Madrasah Tsanawiyah Negeri dan Swasta
 Di masing-masing Desa Dalam Kecamatan Peunaron Tahun 2021

Desa	Madrasah Tsanawiyah					
	Negeri			Swasta		
	Sekolah	Guru	Murid	Sekolah	Guru	Murid
(1)	(2)	(3)	(4)	(5)	(6)	(7)
1. Arul Pinang	-	-	-	-	-	-
2. Peunaron Baru	-	-	-	-	-	-
3. Peunaron Lama	-	-	-	-	-	-
4. Bukit Tiga	-	-	-	-	-	-
5. Sri Mulya	-	-	-	-	-	-
Jumlah	-	-	-	-	-	-

Sumber : Kepala Sekolah Se0Kecamatan Peunaron

Tabel IV.24
Banyaknya Sekolah, Guru dan Murid Madrasah Aliyah Negeri dan Swasta
Di masing-masing Desa Dalam Kecamatan Peunaron Tahun 2021

Desa	Madrasah Aliyah					
	Negeri			Swasta		
	Sekolah	Guru	Murid	Sekolah	Guru	Murid
(1)	(2)	(3)	(4)	(5)	(6)	(7)
1. Arul Pinang	-	-	-	-	-	-
2. Peunaron Baru	-	-	-	-	-	-
3. Peunaron Lama	-	-	-	-	-	-
4. Bukit Tiga	-	-	-	-	-	-
5. Sri Mulya	-	-	-	-	-	-
Jumlah	-	-	-	-	-	-

Sumber : Kepala Desa Se-Kecamatan Peunaron

Tabel IV. 25
 Banyaknya Akademi/ Perguruan Tinggi
 Di masing-masing Desa Dalam Kecamatan Peunaron Tahun 2021

D e s a	Negeri	Swasta	Jumlah
(1)	(2)	(3)	(4)
1. Arul Pinang	-	-	-
2. Peunaron Baru	-	-	-
3. Peunaron Lama	-	-	-
4. Bukit Tiga	-	-	-
5. Sri Mulya	-	-	-
Jumlah	-	-	-

Sumber: BPS, Pendataan Potensi Desa (Podes)

Tabel IV.26
**Jumlah Sarana Pendidikan Keagamaan Non Formal dan Pendidikan Dini
 Di masing-masing Desa Dalam Kecamatan Peunaron Tahun 2021**

Desa	Sarana			
	TPA/TPQ	Pesantren	Dayah	PAUD
(1)	(2)	(3)	(4)	(5)
1. Arul Pinang	8	-	1	1
2. Peunaron Baru	5	-	-	1
3. Peunaron Lama	4	-	-	1
4. Bukit Tiga	3	-	-	1
5. Sri Mulya	3	-	-	1
Jumlah	23	-	1	5

Sumber : Kepala Desa Se-Kecamatan Peunaron 2019

Bersambung ...

Lanjutan Tabel IV.26

Desa	Sarana		
	Penitipan Anak	Perpustakaan	Panti
(1)	(6)	(7)	(8)
1. Arul Pinang	-	1	-
2. Peunaron Baru	-	-	-
3. Peunaron Lama	-	-	-
4. Bukit Tiga	-	-	-
5. Sri Mulya	-	-	-
Jumlah	-	1	-

Sumber : Kepala Desa Se-Kecamatan Peunaron 2021

Tabel IV.27
Keberadaan Infrastruktur Jalan dan Jembatan
Di masing-masing Desa Dalam Kecamatan Peunaron Tahun 2021

Desa	Jenis Jalan	Jembatan*		
		Plat Beton	Gantung	Kayu
(1)	(2)	(3)	(4)	(5)
1. Arul Pinang	2	1	-	1
2. Peunaron Baru	2	1	-	1
3. Peunaron Lama	2	1	-	1
4. Bukit Tiga	2	1	1	1
5. Sri Mulya	2	1	-	1
Jumlah				

Sumber : Kepala Desa Se-Kecamatan Peunaron 2019 dan Podes 2021

Keterangan : Kolom (2)

: 1 = aspal ; 2 = diperkeras

: 3 = kerikil ; 4 = pasir

Kolom (3) 0 (5) : 1 = ada ; - = tidak

: 5 = tanah

Tabel IV.28
Keberadaan Tempat Bersejarah dan Wisata
Di masing-masing Desa Dalam Kecamatan Peunaron Tahun 2021

Desa	Masjid	Makam	Candi / Tugu	Pelabuhan	Wisata Alam
(1)	(2)	(3)	(4)	(5)	(6)
1. Arul Pinang	-	-	-	-	-
2. Peunaron Baru	-	-	-	-	-
3. Peunaron Lama	-	-	-	-	-
4. Bukit Tiga	-	-	-	-	-
5. Sri Mulya	-	-	-	-	-
Jumlah					

Sumber : Kepala Desa Se-Kecamatan Peunaron 2021

Keterangan : Kolom (2) 0 (6) : 1 = ada ; 0 = tidak ada

Tabel IV.29
 Jumlah Rumah Tangga Yatim, Piatu, Janda dan Duda
 Di masing-masing Desa Dalam Kecamatan Peunaron Tahun 2021 *


Desa	Yatim	Piatu	Yatim Piatu	Janda	Duda
(1)	(2)	(3)	(4)	(5)	(6)
1. Arul Pinang	Sementara belum ada data				
2. Peunaron Baru					
3. Peunaron Lama					
4. Bukit Tiga					
5. Sri Mulya					
Jumlah					

sumber data : Kepala Desa se-kecamatan Peunaron 2019

Tabel IV.30
 Jumlah Penyandang Cacat Menurut Jenisnya
 Di rinci Per Desa Dalam Kecamatan Peunaron Tahun 2021 *

Desa	Buta	Tuli	Bisu	Kejiwaan	Idiot	Cacat Fisik
(1)	(2)	(3)	(4)	(5)	(6)	(7)
1. Arul Pinang	Sementara belum ada data					
2. Peunaron Baru						
3. Peunaron Lama						
4. Bukit Tiga						
5. Sri Mulya						
Jumlah						

Sumber data : Kepala desa se-Kecamatan Peunaron 2019



<https://aceh.murkab.bps.go.id>

BAB

5

Tabel V.1
Luas Tanah Sawah Menurut Jenis Pengairan Dimasing masing Desa
Dalam Kecamatan Peunaron Tahun 2021

Desa	Irigasi				Tadah Hujan/ Pasang surut	Jumlah
	Teknis	Semi Teknis / Pompanisasi	Sederhana			
(1)	(2)	(3)	(4)	(5)	(6)	
1. Arul Pinang	-	64	-	69	133	
2. Peunaron Baru	-	13	-	184	197	
3. Peunaron Lama	-	-	-	90,5	90,5	
4. Bukit Tiga	-	93	-	98	191	
5. Sri Mulya	-	-	-	65	65	
Jumlah	-	170	-	506,5	676,5	

Sumber : Kepala Desa se- Kecamatan Peunaron 2021

Tabel V.2
Jenis Komoditas Pertanian Unggulan
Dirinci Per Desa Dalam Kecamatan Peunaron
Tahun 2021

Desa	Padi Ladang	Padi Sawah	Kelapa	Sawit	Kakao
(1)	(2)	(3)	(4)	(5)	(6)
1. Arul Pinang	1	1	-	1	-
2. Peunaron Baru	-	1	-	1	-
3. Peunaron Lama	-	1	-	1	-
4. Bukit Tiga	-	1	-	1	-
5. Sri Mulya	-	1	-	1	-
Jumlah					

Sumber : Kepala Desa se- Kecamatan Peunaron 2021

Bersambung ...

Ket : Kolom (2) - (5) : 1 = ada ; - = tidak ada

Lanjutan Tabel V.2

Desa	Hortikultura/ Jagung	Perikanan Tangkap	Tambak	Karet
(1)	(7)	(8)	(9)	(10)
1. Arul Pinang	1	-	-	1
2. Peunaron Baru	1	-	-	1
3. Peunaron Lama	1	-	-	1
4. Bukit Tiga	1	-	-	1
5. Sri Mulya	1	-	-	1
Jumlah				

Sumber : Kepala Desa se- Kecamatan Peunaron 2021

Bersambung ...

Sumber : Kepala Desa se- Kecamatan Peunaron 2021

Tabel V.3
Jumlah Industri Kilang Padi, Kopi, Industri Batu Bata dan Industri Kayu (meubel) Dirinci Per Desa Dalam Kecamatan Peunaron Tahun 2021

	Desa	Kilang Padi*	Kilang Kopi	Batu Bata	Kayu/ Meubel
	(1)	(2)	(3)	(4)	(5)
1.	Arul Pinang	2	-	-	3
2.	Peunaron Baru	3	-	-	3
3.	Peunaron Lama	2	-	-	1
4.	Bukit Tiga	6	-	-	3
5.	Sri Mulya	-	-	-	-
	Jumlah	13	0	0	10

Sumber : Kepala Desa Se- Kecamatan Peunaron



Sumber : Kepala Desa se- Kecamatan Peunaron 2021

Tabel V.4
Jumlah Industri Rumah Tangga
 Dirinci Per Desa Dalam Kecamatan Peunaron Tahun 2021

Desa	Kerajinan						Jumlah
	Anyaman	Gerabah	Penjahit*	Makanan	Logam	Akik / Giok	
(1)	(2)	(3)	(4)	(5)	(6)	(7)	(8)
1. Arul Pinang	-	-	5	5	-	-	-
2. Peunaron Baru	-	-	2	4	-	-	-
3. Peunaron Lama	-	-	2	5	-	-	-
4. Bukit Tiga	-	-	3	7	-	-	-
5. Srimulya	-	-	-	1	-	-	-
Jumlah	-	-	12	22	-	-	-

Sumber : Kepala Desa Se-Kecamatan Peunaron 2021

*) Penjahit Konvensional



BAB

6

Tabel VI.1
Jumlah Kantor Pos dan Sarana Komunikasi Transportasi Menurut Jenis
Dirinci Per Desa Dalam Kecamatan Peunaron Tahun 2021

Desa	Kantor Pos	Warnet	Keberadaan		Terminal Pembantu
			Menara BTS	Sinyal	
(1)	(2)	(3)	(4)	(5)	(6)
1. Arul Pinang	0	0	1	3	1
2. Peunaron Baru	0	0	0	3	0
3. Peunaron Lama	0	0	1	3	0
4. Bukit Tiga	0	0	1	2	0
5. Srimulya	0	0	0	4	0
Jumlah	0	0			1

Sumber : Kepala Desa Se-Kecamatan Peunaron dan Podes 2021

Keterangan Kolom (4) : 1 = ya, 0 = tidak

Kolom (5) : 1 = sangat kuat ; 2 = kuat ; 3 = lemah ; 4 = tidak ada sinyal

Tabel VI.2
Jumlah Sarana Perekonomian di masing-masing Desa
Dirinci Per Desa Dalam Kecamatan Peunaron Tahun 2021

Desa	Pasar			Pertokoan
	Permanen/ Semi Permanen	Pasar Tidak permanen	Mini Market	
(1)	(2)	(3)	(4)	(5)
1. Arul Pinang	1	1	0	1
2. Peunaron Baru	0	1	0	0
3. Peunaron Lama	0	0	0	0
4. Bukit Tiga	0	0	0	0
5. Srimulya	0	0	0	0
Jumlah	1	2	0	1

Sumber : Podes 2021

Bersambung ...

Lanjutan Tabel VI.2

Desa	Kelontong	Warung/ Kedai Makan	KUD	BUMG
	(6)	(7)	(8)	(9)
1. Arul Pinang	25	13	-	-
2. Peunaron Baru	8	4	-	-
3. Peunaron Lama	13	7	-	-
4. Bukit Tiga	15	0	-	-
5. Srimulya	8	8	-	-
Jumlah	75	40	-	-

Sumber : Kepala Desa Se-Kecamatan Peunaron 2020 dan Podes 2021

Ket : 1. Ada 2. Tidak Ada

Sambungan Tabel VI.2

Desa	KUD Simpan Pinjam	Non KUD	Jumlah Usaha
	(10)	(11)	
1. Arul Pinang	-	1	1
2. Peunaron Baru	-	1	1
3. Peunaron Lama	-	1	1
4. Bukit Tiga	-	0	0
5. Srimulya	-	1	1
Jumlah	-	4	4

Sumber : Podes 2021

Tabel VI.3
Keberadaan Lokasi Galian Golongan C
Dirinci Per Desa Dalam Kecamatan Peunaron Tahun 2021

Desa	Lokasi Galian Gol. C	Jumlah
	(12)	(13)
1. Arul Pinang	-	-
2. Peunaron Baru	-	-
3. Peunaron Lama	-	-
4. Bukit Tiga	-	-
5. Srimulya	-	-
Jumlah	-	-

Keterangan : Kolom (2) 1 = ada, '-' = tidak

Sumber : Kepala Desa Se-Kecamatan Peunaron



DATA

MENCERDASKAN BANGSA



BADAN PUSAT STATISTIK KAB. ACEH TIMUR

BPS- STATISTICS OF ACEH TIMUR REGENCY

Jl. Banda Aceh - Medan Km. 373, Idi - Aceh Timur 24454

Emsil: pst1105@bps.go.id