



# Statistik Daerah Kecamatan Sungai Tabukan 2016



# **Statistik Daerah Kecamatan Sungai Tabukan 2016**



Badan Pusat Statistik Kabupaten Hulu Sungai Utara

**No. Publikasi : 6308.16.03**

**Katalog BPS : 1101002.6308.031**

**Ukuran Buku : 17,6 cm x 25 cm**

**Tebal Buku : 21 Halaman**

**Naskah :**

**KSK Sungai Tabukan (Nabhani)**

**Gambar Kulit:**

**Seksi Neraca Wilayah dan Analisis Statistik**

**Hak Cipta © 2016 : BPS Kabupaten Hulu Sungai Utara**

**Boleh dikutip dengan menyebutkan sumber**



## Kata Sambutan

Kepala Badan Pusat Statistik  
Kabupaten Hulu Sungai Utara  
Eddy Erwan Nopianoor, S.Si, MP

Publikasi Statistik Daerah Kecamatan Sungai Tabukan 2016 berisi berbagai data dan informasi terpilih seputar Kecamatan Haur Gading yang di analisis secara sederhana untuk membantu pengguna data memahami perkembangan pembangunan serta potensi yang ada di Kecamatan Sungai Tabukan. Publikasi ini diterbitkan oleh Badan Pusat Statistik Kabupaten Hulu Sungai Utara untuk melengkapi publikasi-publikasi statistik yang sudah terbit secara rutin setiap tahun. Berbeda dengan publikasi publikasi yang sudah ada, publikasi ini lebih menekankan pada analisis deskriptif. Materi yang disajikan dalam Statistik Daerah Kecamatan Sungai Tabukan 2016 memuat berbagai informasi/ indikator terpilih yang terkait dengan pembangunan di berbagai sektor di Kecamatan Sungai Tabukan dan diharapkan dapat menjadi bahan rujukan/ kajian dalam perencanaan dan evaluasi kegiatan pembangunan.

Kritik dan saran konstruktif dari berbagai pihak kami harapkan untuk penyempurnaan penerbitan mendatang. Semoga publikasi ini mampu memenuhi tuntutan kebutuhan data statistik, baik oleh instansi /dinas pemerintah, swasta, kalangan akademisi maupun masyarakat luas.





## Kata Pengantar

Koordinator Statistik

Kecamatan Sungai Tabukan

Nabhani

Puji dan syukur kehadirat Allah SWT, berkat taufik dan hidayah-Nya jualah kami dapat menyusun buku Statistik Daerah Kecamatan Sungai Tabukan 2016. Publikasi yang disajikan secara berkala dalam bentuk deskriptif statistik sederhana ini merupakan rangkuman beberapa indikator terpilih yang diharapkan dapat memberikan gambaran umum Kecamatan Sungai Tabukan dalam bentuk yang lebih sederhana. Publikasi ini diharapkan dapat melengkapi publikasi-publikasi lain yang telah rutin diterbitkan sebelumnya, yaitu Kecamatan Sungai Tabukan Dalam Angka Tahun 2016.

Pengumpulan data dalam rangka penyusunan publikasi ini tidak lepas dari kerja sama antara Koordinator Statistik Kecamatan (KSK) dengan pihak kecamatan dan kepala desa. Untuk itu, kami sampaikan terima kasih dan penghargaan atas terjalannya kerjasama yang baik selama ini. Demikian juga kepada dinas/ instansi yang ada di wilayah Kecamatan Sungai Tabukan, atas bantuannya kami ucapkan terima kasih.

Akhirnya, semoga penerbitan publikasi ini mendapatkan rahmat dari Allah SWT, dan bermanfaat bagi kita semua. Amin.

# DAFTAR ISI

	<b>Halaman</b>
1. Geografi Dan Iklim	1
2. Pemerintahan	2
3. Penduduk	3
4. Pendidikan	4
5. Kesehatan	5
6. Pertanian	6
7. Transportasi	7
8. Keuangan	8
Lampiran Tabel	9

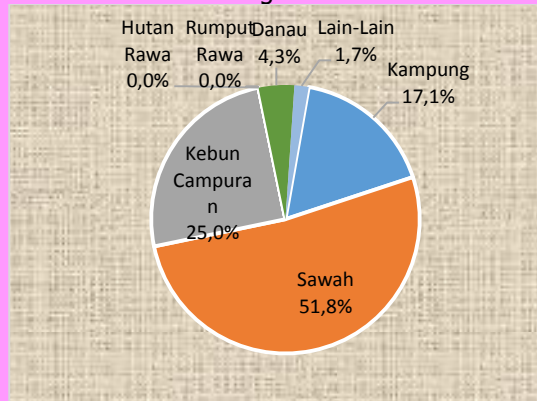
**Kecamatan yang terletak di sebelah Selatan Kabupaten Hulu Sungai Utara ini mempunyai luas wilayah 29,24 km<sup>2</sup> atau 3,28 persen dari luas wilayah Hulu Sungai Utara.**

Secara geografis, Kecamatan Sungai Tabukan pada bagian utara dan timur berbatasan dengan Kecamatan Amuntai Selatan, di sebelah Selatan berbatasan dengan Kecamatan Sungai Pandan, dan di sebelah barat berbatasan dengan Kecamatan Danau Panggang. Kecamatan yang terletak di sebelah Selatan Kabupaten Hulu Sungai Utara ini mempunyai luas wilayah 29,24 km<sup>2</sup> atau 3,28 persen dari luas wilayah Hulu Sungai Utara. Secara Geologi wilayah yang merupakan dataran rendah ini menyebabkan wilayah Kecamatan Sungai Tabukan tergenang secara periodik.

Sebagian besar wilayah Kecamatan Sungai Tabukan berupa sawah, yaitu seluas 1516 Ha atau 51,83 persen dari seluruh wilayah Kecamatan Sungai Tabukan. Sebesar 25,03 persen merupakan Kebun campuran, sedangkan 17,14 persen dimanfaatkan sebagai pemukiman, danau 4,3 persen dan lain-lain 1,7 persen.

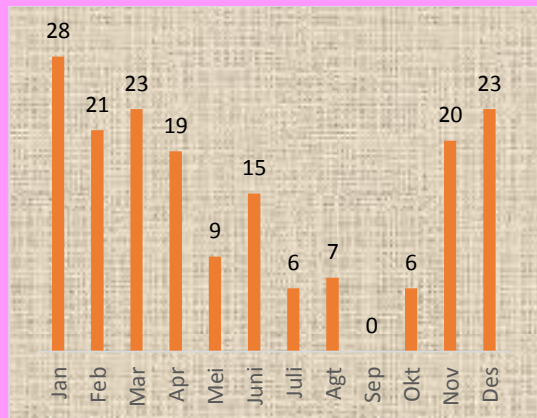
Di Kecamatan Sungai Tabukan, berdasarkan data Dinas Pertanian Kabupaten Hulu Sungai Utara jumlah hari hujan terbanyak terjadi pada bulan Januari (28 hari) dan terendah pada bulan September (0 hari). Alat ukur yang digunakan terletak di Kecamatan terdekat, yaitu di Desa Banua Hanyar Kecamatan Sungai Tabukan.

Grafik persentase luas wilayah Kecamatan Sungai Tabukan 2015



Sumber: Kecamatan Sungai Tabukan Dalam Angka 2015

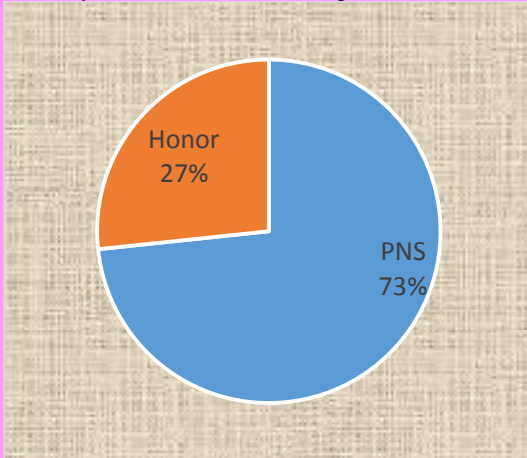
Grafik Jumlah Hari Hujan Tahun 2015 (hari)



Sumber : Disperta & Horti Kab. HSU

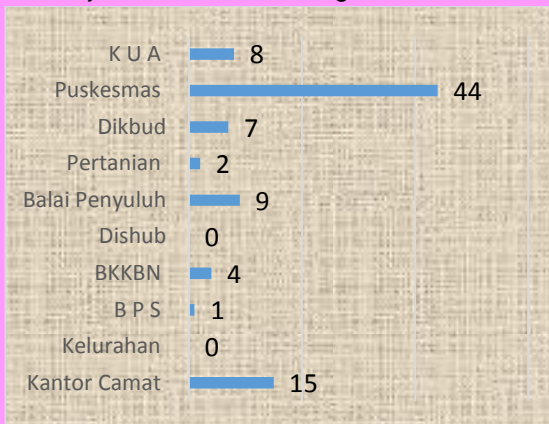
**Jumlah pegawai terbanyak di Kecamatan Sungai Tabukan bekerja di Puskesmas**

**Jumlah Pegawai Pemerintah Menurut Statusnya di Kecamatan Sungai Tabukan 2015**



Sumber : Dinas / Instansi Se Kecamatan Sungai Tabukan

**Jumlah Pegawai Menurut Instansi Tempat Bekerja di Kecamatan Sungai Tabukan, 2015**



Sumber: Kecamatan Sungai Tabukan Dalam Angka 2015

Kecamatan Sungai Tabukan terdiri dari 17 desa dengan 73 Rukun Tetangga (RT). Luas wilayah hampir merata pada seluruh desa di kecamatan ini. Desa terluas adalah Desa Sungai Tabukan yang luasnya 2,24 km<sup>2</sup> (7,76 persen), sedangkan Desa Galagah Hulu mempunyai luas terkecil, yaitu hanya 2,74 persen atau 0,8 km<sup>2</sup>. Dari jumlah desa yang ada, semuanya termasuk dalam klasifikasi desa swasembada dan klasifikasi LKMD I (maju).

Dilihat dari status honoren dan PNS, tercatat sebanyak 73 persen atau 66 pegawai sudah berstatus PNS dan sisanya 27 persen atau 24 orang merupakan pegawai honorer. Jika ditinjau dari segi komposisi pegawai berdasarkan instansi sebanyak 31 orang merupakan PNS di Puskesmas, 11 orang merupakan PNS di Kantor Kecamatan, 1 di UPT Pertanian dan sisanya tersebar di KUA, BKKBN, Dikbud, Balai Penyuluh dan BPS masing-masing 8, 4, 6,4 dan 1 orang. Jumlah PNS di Puskesmas yang besar sejalan dengan jumlah desa, dimana di Kabupaten Hulu Sungai Utara mencanangkan program bidan desa, yaitu minimal ada satu bidan dalam satu desa.

54 persen pegawai dikantor pemerintah di Kec. Sungai Tabukan adalah perempuan



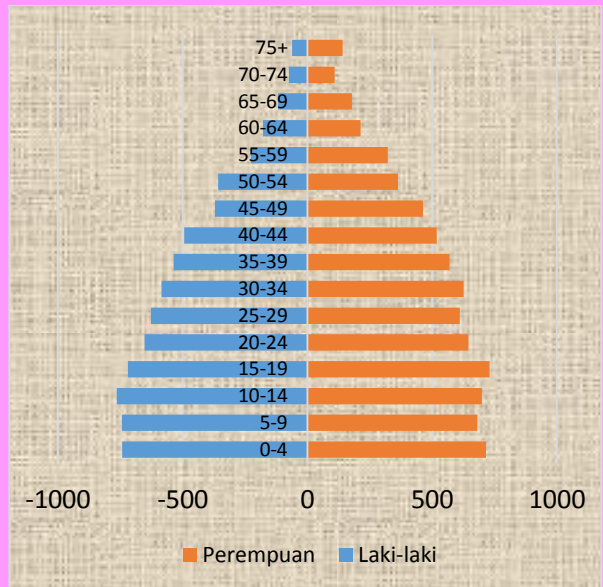


**Hasil proyeksi penduduk menunjukkan bahwa mayoritas penduduk Kecamatan Sungai Tabukan berada pada usia produktif**

Jumlah penduduk Kecamatan Sungai Tabukan berdasarkan hasil Proyeksi Penduduk 2015 mencapai 14.833 jiwa. Penduduk kecamatan ini mengalami peningkatan sebesar 1,19 persen selama setahun. Komposisi penduduk menurut umur di Kecamatan Sungai Tabukan tergambar dalam piramida penduduk di samping. Sex Ratio yang bernilai 95 menunjukkan bahwa terdapat 95 orang penduduk laki-laki pada setiap 100 orang penduduk perempuan. Ini berarti secara rata-rata jumlah penduduk perempuan di masing-masing kelompok umur lebih banyak daripada jumlah penduduk laki-laki.

Jumlah keluarga yang ada di Kecamatan Sungai Tabukan tercatat sebanyak 3.855 keluarga (\*sumber: Registrasi Penduduk Dinas Dukcapil Kab.HSU) tahun 2015, maka dalam satu keluarga di Sungai Tabukan secara rata-rata akan terdiri dari 4 orang. Sekitar 66,11 persen penduduk Kecamatan Sungai Tabukan adalah penduduk usia produktif (15-64 tahun), penduduk usia muda (<15 tahun) sebesar 29,29 persen, dan penduduk usia tua (>65 tahun) sebesar 4,60 persen dari total penduduk.

Piramida Penduduk Kecamatan Sungai Tabukan 2015



Sumber : Proyeksi Penduduk, BPS Kab. HSU

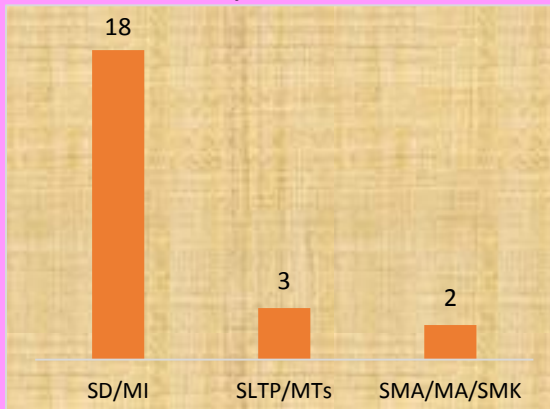
Indikator Kependudukan Kecamatan Sungai Tabukan, 2015

Uraian	2015
Jumlah Penduduk	14.833
Pertumbuhan penduduk (%)	1,19
Kepadatan Penduduk (jiwa/ Km <sup>2</sup> )	507
Sex Ratio (L/P) (%)	95
Jumlah Keluarga	3.855
Rata-rata Anggota Keluarga (jiwa/keluarga)	4
<b>% Penduduk menurut kelompok umur</b>	
0-14 th	29,29
15-64 th	66,11
> 65 th	4,60

Sumber : Kecamatan Sungai Tabukan Dalam Angka 2015


**Rasio murid dan guru pada jenjang pendidikan SD sebesar 7. Secara total terdapat 23 sekolah di Sungai Tabukan dari jenjang SD, SMP, SMA**

Banyaknya Sekolah Menurut Tingkat Pendidikan di Kecamatan Sungai Tabukan Tahun Ajaran 2013/2015



Sumber : Kabupaten Hulu Sungai Utara Dalam Angka

Rasio Murid Terhadap Guru Menurut Tingkat Pendidikan di Kecamatan Sungai Tabukan Tahun Ajaran 2013/2015



Sumber : Kabupaten Hulu Sungai Utara Dalam Angka

Tidak ada bangsa yang mampu mencapai kemajuan tanpa meletakkan pendidikan sebagai dasar utama pembangunannya. Pendidikan harus menjadi perhatian paling utama, karena tidak mungkin kita mencapai kemajuan tanpa terlebih dahulu mempersiapkan manusia sebagai obyek dan subyek pembangunan. Sekolah sebagai institusi pendidika memegang peranan vital dalam pembangunan manusia. Di Kecamatan Sungai Tabukan Jumlah sekolah formal umum baik negeri maupun swasta tahun 2015 tercatat sebanyak 23 sekolah yang terbagi menjadi 18 sekolah SD/MI, 3 sekolah SLTP/MTs dan 2 SMA/MA/SMK.

Fasilitas sekolah yang tersedia didukung oleh jumlah tenaga pengajar yang cukup memadai. Dimana secara rasio seorang guru SD akan mengajar rata-rata 7 murid, sedang pada tingkat SLTP 12 murid dan SLTA 2 murid.


*Pil merupakan jenis metode kontrasepsi yang paling diminati Terdapat 90 penyandang cacat di Kecamatan Sungai Tabukan pada 2015.*

Ketersediaan sarana dan prasarana fasilitas kesehatan adalah kebutuhan yang tak bisa ditawar-tawar lagi. Tercapainya pelayanan kesehatan yang baik harus didukung dengan fasilitas yang memadai. Menurut data yang diperoleh dari Dinas Kesehatan Kabupaten Hulu Sungai Utara di tahun 2015, fasilitas kesehatan yang tersedia di Kecamatan Sungai Tabukan antara lain 1 puskesmas, 2 puskesmas pembantu, 8 poskesdes/polindes, dan 17 posyandu. Ketersediaan fasilitas kesehatan tersebut juga didukung oleh tersedianya tenaga medis antara lain 2 dokter, 10 perawat, 19 bidan desa, dan 11 dukun kampung. Pada tahun 2015, jumlah akseptor KB baru di kecamatan ini mencapai 589 orang. Akseptor jenis pil paling banyak dininati mencapai 65 persen dari total akseptor baru.

Selain pil suntik, juga cukup populer dipakai para akseptor KB baru dengan persentase pemakai mencapai 30 persen. Fasilitas KB di kecamatan ini berupa 3 klinik KB, 18 pos KB yang dapat melayani para akseptor KB. Fasilitas ini didukung oleh tersedianya petugas KB sejumlah 21 orang.

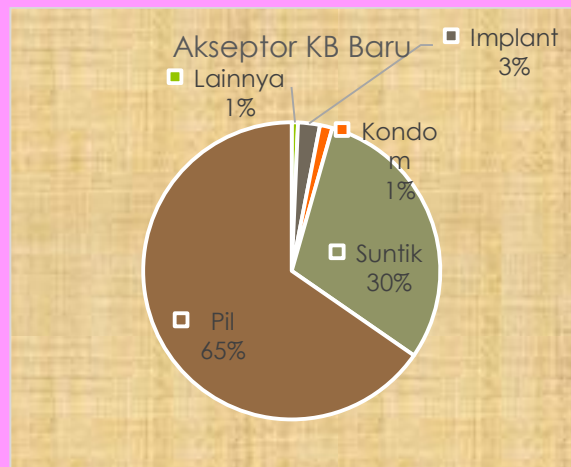
Terdapat 90 orang penyandang cacat di Kecamatan Sungai Tabukan pada tahun 2015. Terdiri dari 39 orang cacat mental, 24 tuna daksa, 17 mengalami bisu/tuli maupun bisu sekaligus tuli dan 10 penyandang tuna netra.

Jumlah Fasilitas Pelayanan Kesehatan Menurut Jenisnya di Kecamatan Sungai Tabukan Tahun 2015



Sumber : Kecamatan Sungai Tabukan Dalam Angka 2016

Persentase Akseptor KB Baru Menurut Jenis Alat Kontrasepsi Yang Digunakan di Kecamatan Sungai Tabukan Tahun 2015



Sumber : Kecamatan Sungai Tabukan Dalam Angka 2016



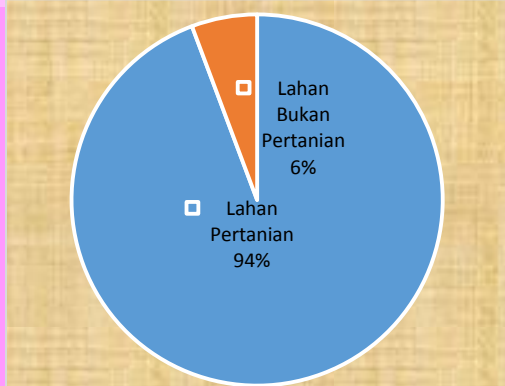
# BAB

# 6

## PERTANIAN

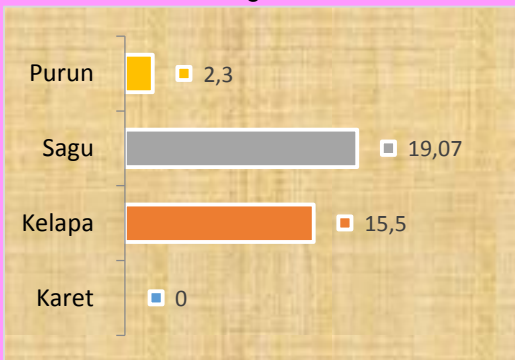
**Total nilai produks perikanan darat sekitar 7,43 miliar rupiah  
Lahan pertanian mencakup 78 persen dari total lahan di Sungai Tabukan**

### Luas Tanam, Rusak dan Panen Tanaman Padi dan Palawija Tahun 2015



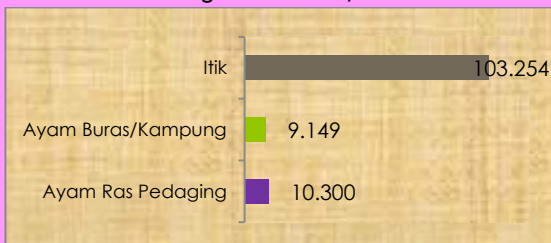
Sumber : Mantri Tani Kecamatan Sungai Tabukan

### Produksi (Ton) Tanaman Perkebunan Kecamatan Sungai Tabukan, 2015



Sumber: Dinas Perikanan Dan Peternakan Kab. Hulu Sungai Utara

### Jumlah Ternak Menurut Jenisnya di Kecamatan Sungai Tabukan, 2015



Sumber: Dinas Perikanan Dan Peternakan Kab. Hulu Sungai Utara

Lahan yang terdapat di Kecamatan Sungai Tabukan 94 persen diantaranya adalah lahan pertanian dan 6 persen lahan bukan pertanian. Dari persentase penggunaan lahan dimana sebagian besar merupakan lahan pertanian, terlihat bahwa pertanian adalah salah satu mata pencaharian utama penduduk di kecamatan ini.

Komoditas tanaman pangan yang dihasilkan di Kecamatan Sungai Tabukan adalah padi, jagung, dan Ubi Kayu, Ubi Jalar. Pada tahun 2015, produksi padi mencapai 12.973 ton, jagung sebesar 37 ton, Ubi Kayu 7 ton, Ubi Jalar 439 ton.

Data produksi tanaman perkebunan menunjukkan bahwa Sungai Tabukan pada tahun 2015 menghasilkan 19,07 ton sagu, kelapa 51,50 ton, karet 0 ton dan purun 2,30 ton.

Populasi unggas mencapai 194.49 ekor, didominasi oleh itik 103.254 ekor. Perikanan di Sungai Tabukan meski tidak sebesar kecamatan lain memiliki potensi yang besar untuk dikembangkan, pada tahun 2015 total produksi ikan mencapai 398,4 ton dengan nilai uang mencapai 6164,8 (Rp 000) dengan rincian 4356,4 (Rp 000) ikan rawa dan sisanya 1790,4 (Rp 000) ikan sungai.



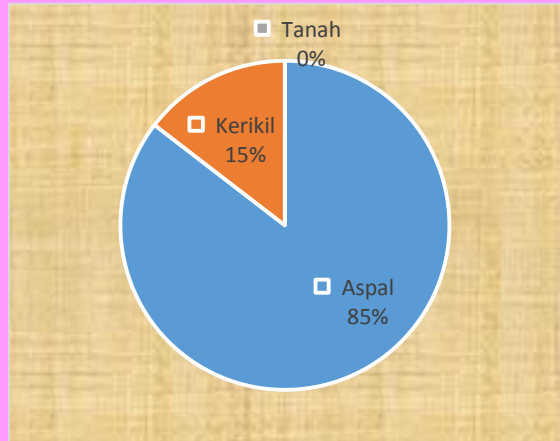
*Sebesar 80 persen dari total jalan di Sungai Tabukan sudah beraspal  
Sebagian besar kendaraan yang ada didominasi oleh jenis motor  
roda dua*

Jalan memegang peranan penting dalam bidang transportasi, khususnya transportasi darat. Di Kecamatan Sungai Tabukan, jalan yang sudah diaspal sekitar 85 persen, sedangkan jalan dengan jenis permukaan kerikil sekitar 15 persen dan jalan permukaan tanah 0 persen.

Jika ditinjau dari segi kondisinya, sekitar 58 persen jalan di kecamatan ini berkondisi baik, 21 persen berkondisi sedang, 21 persen berkondisi rusak. Mayoritas kendaraan bermotor didominasi oleh sepeda motor roda dua dengan jumlah 881 atau 85 persen.

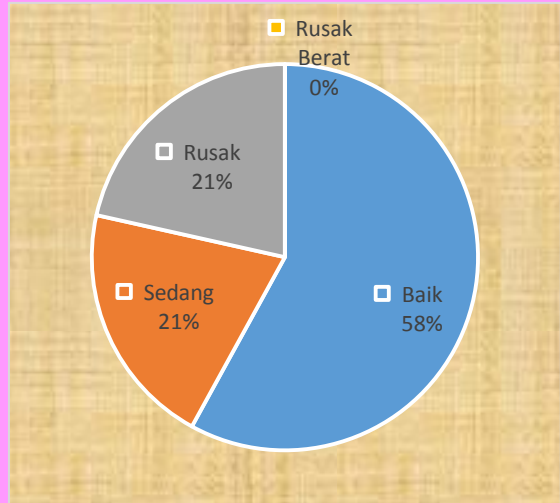
Kepopuleran motor roda dua sebagai jenis kendaraan yang paling banyak dipakai tidak terlepas dari kelebihanannya diantaranya harga motor yang terjangkau dan bisa diandalkan pada medan jalan yang sulit sekalipun.

Persentase Panjang Jalan Menurut Jenis Permukaan di Kecamatan Sungai Tabukan, 2015



Sumber : Kecamatan Sungai Tabukan Dalam Angka 2015

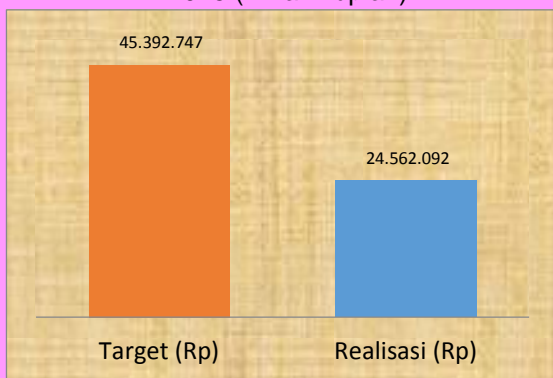
Persentase Panjang Jalan Menurut Kondisi Jalan di Kecamatan Sungai Tabukan, 2015



Sumber : Kecamatan Sungai Tabukan Dalam Angka 2015

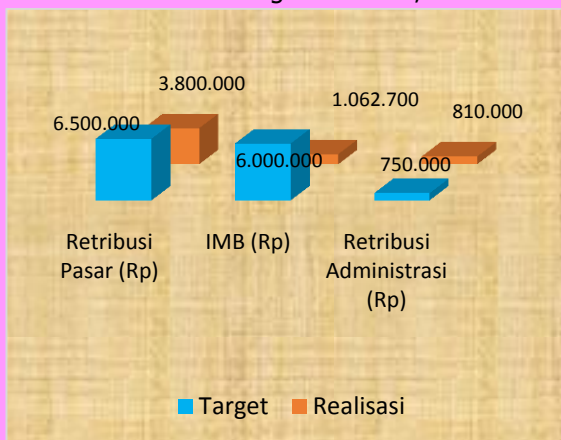
***Penerimaan Pajak Bumi dan Bangunan di Kecamatan Sungai Tabukan mencapai 86,83 persen dari target***

Target dan Realisasi Penerimaan Pajak Bumi dan Bangunan di Kecamatan Sungai Tabukan, 2015 (Miliar Rupiah)



Dinas Pendapatan Kabupaten Hulu Sungai Utara

Target dan Realisasi Penerimaan Retribusi di Kecamatan Sungai Tabukan, 2015



Dinas Pendapatan Kabupaten Hulu Sungai Utara

Penerimaan Pajak Bumi dan Bangunan (PBB) yang tercatat di Kantor Kecamatan Sungai Tabukan pada tahun 2015 mencapai target 61% data tersebut masih mengacu pada data tahun sebelumnya masing-masing desa diwilayah kecamatan. Prestasi ini perlu dipertahankan pada tahun yang akan datang. Mengingat salah sumber dana untuk pembangunan daerah di mana Pajak Bumi dan Bangunan sangat di harapkan agar terus di tingkatkan untuk mencapai target yang di inginkan dalam hal pembangunan baik berupa fisik atau sarana yang lainnya.

Realisasi penerimaan retribusi pasar paling tinggi diantara retribusi lainnya. Realisasi penerimaan retribusi pasar mencapai Rp 3.800.000 atau 58 persen dari target yang sebesar Rp 6.500.000. Sedangkan realisasi peneriaan retribusi dari Ijin Mendirikan Bangunan (IMB) sebesar Rp 1.602.700 dari total target Rp 6.000.000, dengan kata lain tercapai realisasi sebesar 18 persen. Realisasi retribusi administrasi melampaui target, yaitu sebesar 108 persen senilai Rp 810.000,- dari target Rp 750.000,-

## LAMPIRAN TABEL

Tabel 1.  
 Jumlah Curah Hujan, Jumlah Hari Hujan dan Rata-Rata Curah Hujan Per Hari  
 Menurut Bulan di Kecamatan Sungai Tabukan Tahun 2015

Bulan	Jumlah curah Hujan (mm)	Jumlah Hari Hujan	Rata-rata Curah Hujan/Hari
(1)	(2)	(3)	(4)
Januari	395	28	14
Februari	263	21	13
Maret	293	23	13
April	429	19	23
Mei	56	9	6
Juni	135	15	9
Juli	16	6	3
Agustus	3	7	1
September	0	0	0
Oktober	17	6	3
November	350	20	18
Desember	279	23	12
Rata-rata	186	15	12

Sumber: Kab. HSU Dalam Angka 2016



Tabel 2.

Nama Kepala Desa, Jumlah Rukun Tetangga (RT) dan Jumlah Keluarga di Kecamatan Sungai Tabukan Menurut Desa Tahun 2015

No	Desa	Nama Kepala Desa	Rukun Tetangga	Keluarga
(1)	(2)	(3)	(4)	(5)
1	Tambalang Raya	Ilhami,S.Pd.I	4	263
2	Rantau Bujur Hilir	Ramliannor	3	255
3	Teluk Cati	Abdullah	4	287
4	Galagah	Fakhrurrazi	4	170
5	Galagah Hulu	Suberiannor Hafizi	4	199
6	Nelayan	M.Rusmi,S.pd	5	379
7	Sungai Tabukan	Humaidi,S .Ag	12	599
8	Pematang Benteng	M.Hasan Syarif,S.Pd.I	6	249
9	Pematang Benteng Hilir	H.Juliannor	5	245
10	Pasar Sabtu	Ainani Yusrifansyah	3	164
11	Hilir Mesjid	Sahriaty	2	73
12	Gampa Raya	Ardiansyah	3	117
13	Banua Hanyar	A. Bushairi	4	182
14	Sungai Haji	Hamidah	3	124
15	Rantau Bujur Hulu	H.Indra Royani	3	161
16	Rantau Bujur Tengah	Hj.Husmini,Sp.S.Pd	4	153
17	Rantau Bujur Darat	Marfa'i,S.ag	4	235
Jumlah			73	3.855

Sumber: Kecamatan Sungai Tabukan Dalam Angka 2016

Tabel 3.  
Jumlah Penduduk dan Rasio Jenis Kelamin di Kecamatan Sungai Tabukan Menurut Desa Tahun 2015

No	Desa	Laki-Laki	Perempuan	Jumlah	Rasio Jenis Kelamin
(1)	(2)	(3)	(4)	(5)	(6)
1	Tambalang Raya	520	510	1030	102
2	Rantau Bujur Hilir	565	537	1102	105
3	Teluk Cati	557	561	1118	99
4	Galagah	329	330	659	100
5	Galagah Hulu	372	387	759	96
6	Nelayan	694	738	1432	94
7	Sungai Tabukan	1066	1140	2206	94
8	Pematang Benteng	457	481	938	95
9	Pematang Benteng Hilir	454	464	918	98
10	Pasar Sabtu	269	312	581	86
11	Hilir Mesjid	137	154	291	89
12	Gampa Raya	236	252	488	94
13	Banua Hanyar	350	361	711	97
14	Sungai Haji	240	248	488	97
15	Rantau Bujur Hulu	265	324	589	82
16	Rantau Bujur Tengah	296	335	631	88
17	Rantau Bujur Darat	437	455	892	96
<b>Sungai Tabukan</b>		<b>7 244</b>	<b>7 589</b>	<b>14 833</b>	<b>95</b>

Sumber: Kecamatan Sungai Tabukan Dalam Angka 2016

Tabel 4.

Luas Tanam, Rusak, Panen dan Produksi Tanaman Padi dan Palawija di  
Kecamatan Sungai Tabukan Tahun 2015

Jenis Tanaman	Tanam (Ha)	Rusak (Ha)	Panen (Ha)	Produksi (Ton)	Rata-rata (Kw/Ha)
(1)	(2)	(3)	(4)	(5)	(6)
Padi	2 341	-	2 296	12 973	56,50
Jagung	12	-	12	37	31,04
Ubi Kayu	5	-	5	70	139,00
Ubi Jalar	39	-	39	439	112,51
Kacang Tanah	-	-	-	-	-
Kacang Kedelai	-	-	-	-	-
Kacang Hijau	-	-	-	-	-

Sumber: Kabupaten Hulu Sungai Utara Dalam Angka 2016

# DATA

MENCERDASKAN BANGSA



**BADAN PUSAT STATISTIK**  
**KABUPATEN HULU SUNGAI UTARA**  
Jl. H. Saberan Effendi Rt. 3 Kel. Sungai Malang-Amuntai  
Telp/Fax: (0527) 81049  
Email: [bps6308@bps.go.id](mailto:bps6308@bps.go.id)  
Homepage: [hulusungaiutarakab.bps.go.id](http://hulusungaiutarakab.bps.go.id)