

Katalog BPS: 1102001.6200.030



Kecamatan

SUNGAI PANDAN

Dalam Angka

2
0
1
3

<http://>



Badan Pusat Statistik
Kabupaten Hulu Sungai Utara

KECAMATAN SUNGAI PANDAN DALAM ANGKA 2013



Sungai Pandan District In Figures, 2013

KECAMATAN SUNGAI PANDAN DALAM ANGKA 2013

No. Publikasi : 6308.13.04
Katalog BPS : 1102001.6308.030
Ukuran Buku : 16,5 x 21,5 cm
Jumlah Halaman : vii + 95 halaman
Naskah : Seksi Integrasi Pengolahan dan Diseminasi Statistik
Penyunting : Seksi Integrasi Pengolahan dan Diseminasi Statistik
Gambar Kulit : Seksi Integrasi Pengolahan dan Diseminasi Statistik
Diterbitkan oleh : Badan Pusat Statistik Kabupaten Hulu Sungai Utara

Boleh dikutip dengan menyebutkan sumbernya



Drs. MULIADI, M.Si
CAMAT SUNGAI PANDAN



**PEMERINTAH KABUPATEN HULU SUNGAI UTARA
KECAMATAN SUNGAI PANDAN**

KATA SAMBUTAN

Assalamu'alaikum Warahmatullahi Wabarakatuh.

Dengan memanjatkan puji dan syukur Kehadirat Tuhan Yang Maha Kuasa, Saya menyambut gembira atas diterbitkannya buku **"KECAMATAN SUNGAI PANDAN DALAM ANGKA TAHUN 2013"** yang merupakan kegiatan rutin Koordinator Statistik Kecamatan Sungai Pandan.

Buku ini meyajikan data/ informasi yang menggambarkan hasil program pembangunan di Kecamatan Sungai Pandan selama tahun 2012. Saya berharap buku ini dapat dimanfaatkan tidak hanya untuk mengevaluasi hasil pembangunan, tetapi juga untuk menyusun perencanaan yang baik, sistematis, menyeluruh dan terpadu serta dapat menggambarkan berbagai hasil dan arah pembangunan yang akan diambil bagi Kecamatan Sungai Pandan.

Pada kesempatan ini Saya mengucapkan terima kasih dan penghargaan kepada Badan Pusat Statistik Hulu Sungai Utara yang telah berhasil menyusun publikasi ini. Kepada semua instansi pemerintah maupun swasta, saya minta agar senantiasa membantu kelancaran pengumpulan data yang diperlukan mengenai kegiatan masing-masing.

Semoga Tuhan Yang Maha Kuasa selalu memberi petunjuk serta kekuatan kepada kita dalam membangun Kecamatan Sungai Pandan yang kita cintai ini.

Wassalamu'alaikum Warahmatullahi Wabarakatuh.

Sungai Pandan, September 2013
CAMAT SUNGAI PANDAN

Drs. MULIADI, M.Si
NIP. 19611026 199010 1 001

KATA PENGANTAR

Dengan memanjatkan puji dan syukur kehadirat Allah SWT, berkat taufik dan hidayah-Nya jualah kami dapat menyusun kembali buku "**Kecamatan Sungai Pandan Dalam Angka Tahun 2013**". Publikasi yang disajikan secara berkala dalam bentuk angka dan tabulasi ini merupakan rangkuman kegiatan pembangunan yang telah dilaksanakan oleh pemerintah daerah, masyarakat, maupun pihak swasta selama tahun 2012.

Beragam data sudah diupayakan untuk menjawab tuntutan konsumen data, walaupun begitu tidak tertutup kemungkinan masih adanya data yang belum memenuhi kebutuhan konsumen. Oleh karena itu, kami mengharapkan kritik dan saran yang konstruktif dari berbagai pihak untuk penyempurnaan publikasi yang akan datang.

Pengumpulan data dalam rangka penyusunan publikasi ini tidak lepas dari kerja sama antara Koordinator Statistik Kecamatan (KSK) dengan pihak kantor kecamatan dan kepala desa. Untuk itu, kami sampaikan terima kasih dan penghargaan atas terjalannya kerjasama yang baik selama ini. Demikian juga kepada dinas/ instansi yang ada di wilayah Kecamatan Sungai Pandan, atas bantuannya kami ucapkan terima kasih.

Akhirnya, semoga penerbitan publikasi ini mendapatkan rahmat dari Allah SWT, dan bermanfaat bagi kita semua. Amin.

Sungai Pandan, September 2013
KSK SUNGAI PANDAN

H. AZEHAR, SE
NIP.19690209 199312 1 001

DAFTAR ISI

	Halaman
FOTO CAMAT	i
PETA KECAMATAN SUNGAI PANDAN	ii
KATA SAMBUTAN	iii
KATA PENGANTAR	iv
DAFTAR ISI.....	v
DAFTAR GRAFIK	vi
PENJELASAN UMUM	vii
RINGKASAN EKSEKUTIF	1
BAB I. GEOGRAFI	4
BAB II. PEMERINTAHAN	13
BAB III. PENDUDUK	18
BAB IV. SOSIAL	43
BAB V. PERTANIAN	72
BAB VI. ENERGI & KOPERASI.....	84
BAB VII. PERHUBUNGAN	87
BAB VIII. PENDAPATAN DAERAH	94

DAFTAR GRAFIK

	Halaman
Grafik 1.1 Persentase Luas Kabupaten Hulu Sungai Utara menurut Kecamatan Tahun 2012	5
Grafik 1.2 Luas Penggunaan Lahan (Ha) Kecamatan Sungai Pandan Tahun 2012	5
Grafik 2.1 Banyaknya Rumahtangga di Desa se-Kecamatan Sungai Pandan Tahun 2012	13
Grafik 3.1 Penduduk Sungai Pandan Menurut Jenis Kelamin Tahun 2012.....	18
Grafik 3.2 Kepadatan Penduduk (jiwa/km ²) Menurut Desa Terdapat dan Terjarang Tahun 2012	18
Grafik 4.1 Jumlah Keluarga Menurut Tingkat Kesejahteraan Tahun 2012.....	43
Grafik 4.2 Banyaknya Tenaga Kesehatan Tahun 2012	43
Grafik 5.1 Produksi Tanaman Musiman (ton) Tahun 2012	72
Grafik 6.1 Jumlah Desa yang Sudah Maupun Belum Teraliri Listrik PLN Tahun 2012.....	84
Grafik 6.2 Jumlah, Anggota, dan Simpanan KUD-nonKUD 2012.....	84
Grafik 7.1 Panjang Jalan (km) Tahun 2012.....	87
Grafik 7.2 Banyaknya Kendaraan Bermotor Tahun 2012.....	87
Grafik 8.1 Penerimaan Pendapatan Daerah Kecamatan Sungai Pandan Tahun 2012	94

PENJELASAN UMUM

1. Penduduk adalah semua orang yang berdomisili di wilayah geografis RI selama 6 bulan atau lebih dan atau mereka yang berdomisili kurang dari 6 bulan tetapi tujuannya menetap.
2. Kepadatan penduduk (*population density*) adalah banyaknya penduduk per km².
3. Rasio Jenis Kelamin adalah perbandingan antara banyaknya penduduk laki-laki dengan banyaknya penduduk perempuan pada suatu dan waktu tertentu. Biasanya dinyatakan dengan banyaknya penduduk laki-laki untuk 100 penduduk perempuan.
4. Rumah tangga adalah seseorang atau sekelompok orang yang mendiami sebagian atau seluruh bangunan fisik/ sensus, dan biasanya tinggal bersama atau makan dari satu dapur. Yang dimaksud makan dari satu dapur adalah jika pengurusan kebutuhan sehari-harinya dikelola bersama-sama menjadi satu.
5. Luas desa mencakup seluruh wilayah desa/ kelurahan baik yang dihuni penduduk maupun tidak. Termasuk di sini adalah tanah kering, sawah, pegunungan, rawa, kali, tanah bangunan dan sebagainya. Pencatatan dilakukan dalam kilometer persegi dengan desimal dua angka dibelakang koma.
6. Padi sawah adalah padi yang ditanam di lahan sawah. Padi ladang adalah padi yang ditanam di tegalan/ kebun/ ladang atau huma.
7. Perkebunan rakyat adalah usaha perkebunan di luar batasan perkebunan besar. Perkebunan besar adalah usaha perkebunan yang dilakukan oleh badan usaha atau badan hukum di atas tanah negara yang mendapat izin usaha dari instansi yang berwenang.
8. Jalan adalah jalan dalam bentuk apapun yang terbuka untuk lalu lintas kendaraan umum.

RINGKASAN EKSEKUTIF

Keadaan Geografis

Secara geografis, Kecamatan Sungai Pandan pada bagian Utara berbatasan dengan Kecamatan Amuntai Selatan, di sebelah Timur berbatasan dengan Kecamatan Amuntai Tengah, sebelah Selatan dengan Kabupaten Hulu Sungai Tengah, dan di sebelah Barat berbatasan dengan Kecamatan Danau Panggang.

Kecamatan yang terletak di sebelah Selatan Kabupaten Hulu Sungai Utara ini mempunyai luas wilayah 45 km² atau 5,04 persen dari luas wilayah Hulu Sungai Utara.

Secara morfologi, seluruh wilayah Sungai Pandan berada pada kemiringan 0-2 persen dan di kelas ketinggian 0-7 m dari permukaan air laut. Geologi wilayah yang merupakan dataran rendah ini menyebabkan seluruh wilayah Sungai Pandan tergenang secara periodik.

Tata Guna Tanah

Sebagian besar wilayah Kecamatan Sungai Pandan berupa persawahan, yaitu seluas 2.728 Ha atau 44,36 persen dari seluruh wilayah Kecamatan Sungai Pandan. Seluas 864 Ha (14,05 persen) dimanfaatkan sebagai perkebunan campuran. Sedangkan 745 Ha (12,11 persen) dimanfaatkan sebagai pemukiman. Terdapat 1.702 Ha (27,67 persen) wilayah yang berupa rumput rawa. Dan 79 Ha (1,28 persen) merupakan kawasan danau. Selebihnya 32 Ha atau 0,52 persen berupa lahan lainnya.

Curah Hujan

Curah hujan di suatu tempat antara lain dipengaruhi oleh keadaan iklim dan perputaran arus udara. Oleh karena itu, jumlah hujan sangat beragam. Menurut letak stasiun pengamat di Banyu Tajun (Kec. Sungai Pandan), berdasarkan data Dinas Pertanian, Tanaman Pangan, dan Hortikultura Kabupaten Hulu Sungai Utara mempunyai curah

hujan rata-rata 150,33 mm dan hari hujan rata-rata 12,42 hari.

Administrasi Wilayah

Kecamatan Sungai Pandan terdiri dari 33 desa dengan 145 Rukun Tetangga (RT). Luas wilayah hampir merata pada seluruh desa di kecamatan ini. Desa terluas adalah Desa Tapus Dalam yang luasnya 3,77 km² (8,38 persen), sedangkan Desa Sungai Pandan Tengah mempunyai luas terkecil, yaitu hanya 0,13 km² atau 0,29 persen. Dari jumlah desa yang ada, semuanya termasuk dalam klasifikasi desa swasembada dan klasifikasi LKMD maju.

Penduduk

Berdasarkan hasil registrasi penduduk akhir tahun 2012, jumlah penduduk Kecamatan Sungai Pandan adalah 26.637 orang yang tersebar pada 6.974 keluarga dengan tingkat kepadatan (*population density*) 592 jiwa per km² dan 4 jiwa per keluarga.

a. Penduduk per Desa

Jika dilihat dari persebaran penduduk per desa, maka Desa Sungai Sandung memiliki penduduk terbanyak (1.759 jiwa). Desa terpadat adalah Sungai Pandan Tengah, yaitu sebanyak 3.277 jiwa/km². Sebaliknya, Desa Tapus Dalam adalah yang terjarang dengan hanya ditempati oleh 265 jiwa/km².

b. Rasio Jenis Kelamin dan Perkembangan Penduduk

Rasio jenis kelamin adalah perbandingan antara banyaknya penduduk laki-laki dengan penduduk perempuan di suatu daerah dalam kurun waktu tertentu. Angka rasio jenis kelamin dinyatakan dalam banyaknya penduduk laki-laki per 100 penduduk perempuan. Pada tahun 2012, rasio jenis kelamin (*sex ratio*) penduduk Sungai Pandan adalah 94 (di bawah 100). Hal ini berarti jumlah penduduk perempuan lebih besar dari penduduk laki-laki.

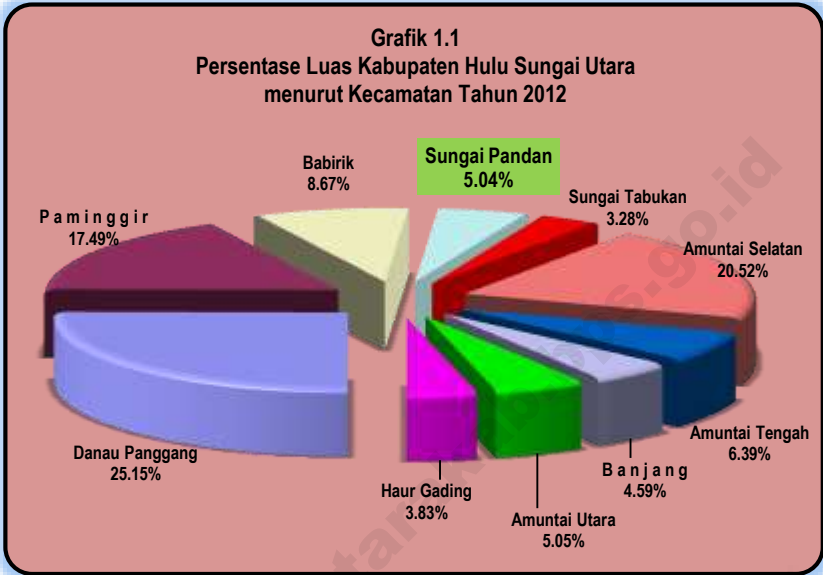


BAB I
G E O G R A F I

Kecamatan Sungai Pandan
Dalam Angka

2013

5013



LETAK GEOGRAFIS *GEOGRAPHICAL LOCATION*

Kecamatan Sungai Pandan terletak pada koordinat 2°25,4 sampai dengan 2°32,8 Lintang Selatan dan 115°09,8 sampai dengan 115°14,7 Bujur Timur.

Batas Wilayah Kecamatan Sungai Pandan adalah sebagai berikut:

- Sebelah Utara : Kecamatan Sungai Tabukan
- Sebelah Timur : Kecamatan Amuntai Tengah
- Sebelah Selatan : Kabupaten Hulu Sungai Tengah
- Sebelah Barat : Kecamatan Babirik

Luas Wilayah: 45.00 km²

Tabel I.1.1 Luas Wilayah Menurut Kelas Lereng/Kemiringan (Ha) Tahun 2012

Kelas Lereng/ Kemiringan (%)	Luas daerah (Ha)	Persentase dari Luas Kecamatan (%)
(1)	(2)	(3)
0 - 2	6 150	100,00
2 - 8	-	-
8 - 15	-	-
15 - 25	-	-
25 - 40	-	-
> 40	-	-
Sungai Pandan	6 150	100,00

SUMBER : BADAN PERTANAHAN KABUPATEN HULU SUNGAI UTARA

Tabel I.1.2 Luas Wilayah Menurut Kelas Ketinggian dari Permukaan Laut Tahun 2012

Kelas Ketinggian (m)	Luas Wilayah (Ha)	Persentase dari Luas Kecamatan (%)
(1)	(2)	(3)
0 - 7	6 150	100,00
7 - 25	-	-
25 - 100	-	-
100 - 500	-	-
> 500	-	-
Sungai Pandan	6.150	100,00

SUMBER : BADAN PERTANAHAN KABUPATEN HULU SUNGAI UTARA

Tabel I.1.3 Luas Wilayah Menurut Drainase Tanah Tahun 2012

Drainase Tanah (Ha)	Luas Wilayah (Ha)	Persentase dari Luas Kecamatan (%)
(1)	(2)	(3)
Tidak Pernah Tergenang	-	-
Tergenang Secara Periodik	6 150	100,00
Tergenang Secara Terus-menerus	-	-
Sungai Pandan	6 150	100,00

SUMBER : BADAN PERTANAHAN KABUPATEN HULU SUNGAI UTARA

Tabel I.1.4 Luas Wilayah Menurut Kedalaman Efektif Tanah Tahun 2012

Kedalaman Efektif Tanah	Luas Wilayah (Ha)	Persentase dari Luas Kecamatan (%)
(1)	(2)	(3)
30 – 60 cm	-	-
60 – 90 cm	-	-
> 90 cm	6 150	100,00
Sungai Pandan	6 150	100,00

SUMBER : BADAN PERTANAHAN KABUPATEN HULU SUNGAI UTARA

Tabel 1.1.5 Luas Wilayah Menurut Kelas Tekstur Tanah Tahun 2012

Kelas Tekstur Tanah	Luas Wilayah (Ha)	Persentase dari Luas Kecamatan (%)
(1)	(2)	(3)
Halus	6 150	100,00
Sedang	-	-
Kasar	-	-
Sungai Pandan	6 150	100,00

SUMBER : BADAN PERTANAHAN KABUPATEN HULU SUNGAI UTARA

Tabel I.1.6 Luas Penggunaan Tanah Tahun 2012

Penggunaan Tanah	Luas Wilyah (Ha)	Persentase dari Luas Kecamatan (%)
(1)	(2)	(3)
1. Kampung	745	12,11
2. Sawah	2 728	44,36
3. Kebun campuran	864	14,05
4. Hutan rawa	-	-
5. Rumpun Rawa	1 702	27,67
6. Danau	79	1,28
7. Lain-lain	32	0,52
Sungai Pandan	6 150	100,00

SUMBER : BADAN PERTANAHAN KABUPATEN HULU SUNGAI UTARA

Tabel I.2.1 Rata-rata Curah Hujan dan Hari Hujan Dirinci Tiap Bulan 2012

Bulan	Jumlah Curah Hujan (mm)	Jumlah Hari Hujan (hari)
(1)	(2)	(3)
1. Januari	270,2	15
2. Februari	205,0	20
3. Maret	156,7	10
4. April	309,1	17
5. Mei	119,0	7
6. Juni	53,0	6
7. Juli	54,0	13
8. Agustus	16,0	4
9. September	18,0	5
10. Oktober	121,0	12
11. November	180,0	17
12. Desember	302,0	23
Rata-rata	150,33	12,42

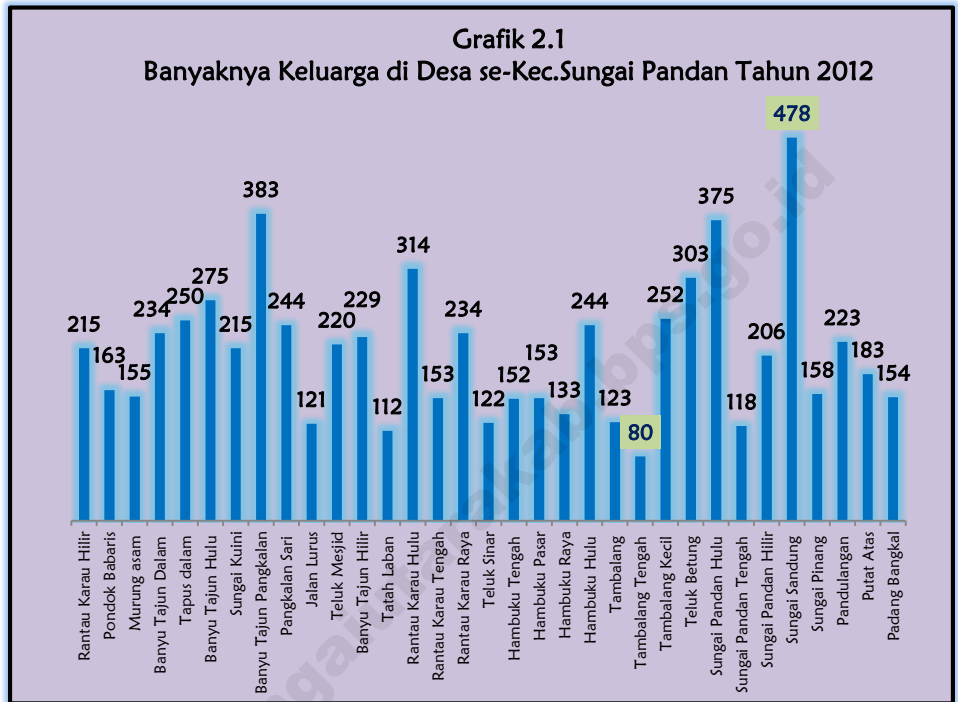
SUMBER : DINAS PERTANIAN TANAMAN PANGAN DAN HORTIKULTURA KAB.HSU



BAB II
PEMERINTAHAN

Kecamatan Sungai Pandan
Dalam Angka

2013
5013



Tabel II.1.1 Nama-nama Desa di Kecamatan Sungai Pandan

Desa	Luas (Km ²)	Persentase (%)	Klasifikasi Desa	Klasifikasi LKMD
(1)	(2)	(3)	(4)	(5)
1. Rantau Karau Hilir	1,35	3,00	Swasembada	I
2. Pondok Babaris	1,50	3,33	Swasembada	I
3. Murung asam	1,20	2,67	Swasembada	I
4. Banyu Tajun Dalam	1,50	3,33	Swasembada	I
5. Tapus dalam	3,77	8,38	Swasembada	I
6. Banyu Tajun Hulu	2,00	4,44	Swasembada	I
7. Sungai Kuini	1,50	3,33	Swasembada	I
8. B. Tajun Pangkalan	1,00	2,22	Swasembada	I
9. Pangkalan Sari	1,50	3,33	Swasembada	I
10. Jalan Lurus	1,10	2,44	Swasembada	I
11. Teluk Mesjid	1,25	2,78	Swasembada	I
12. Banyu Tajun Hilir	1,30	2,89	Swasembada	I
13. Tatah Laban	0,70	1,56	Swasembada	I
14. Rantau Karau Hulu	1,30	2,89	Swasembada	I
15. Rantau Karau Tengah	1,50	3,33	Swasembada	I
16. Rantau Karau Raya	1,15	2,56	Swasembada	I
17. Teluk Sinar	1,25	2,78	Swasembada	I

Lanjutan Tabel II.1.1

Desa	Luas (Km ²)	Persentase (%)	Klasifikasi Desa	Klasifikasi LKMD
(1)	(2)	(3)	(4)	(5)
18. Hambuku Tengah	1,25	2,78	Swasembada	I
19. Hambuku Pasar	1,50	3,33	Swasembada	I
20. Hambuku Raya	1,50	3,33	Swasembada	I
21. Hambuku Hulu	1,50	3,33	Swasembada	I
22. Tambalang	1,50	3,33	Swasembada	I
23. Tambalang Tengah	0,60	1,33	Swasembada	I
24. Tambalang Kecil	1,74	3,87	Swasembada	I
25. Teluk Betung	1,71	3,80	Swasembada	I
26. Sungai Pandan Hulu	0,50	1,11	Swasembada	I
27. Sungai Pandan Tengah	0,13	0,29	Swasembada	I
28. Sungai Pandan Hilir	1,20	2,67	Swasembada	I
29. Sungai Sandung	1,40	3,11	Swasembada	I
30. Sungai Pinang	1,20	2,67	Swasembada	I
31. Pandulangan	1,40	3,11	Swasembada	I
32. Putat Atas	1,50	3,33	Swasembada	I
33. Padang Bangkal	1,50	3,33	Swasembada	I
Jumlah	45,00	100,00	-	-

SUMBER: KANTOR CAMAT SUNGAI PANDAN

Tabel II.1.2 Banyaknya Rukun Tetangga dan Keluarga Dirinci Tiap Desa Tahun 2012

Desa	Rukun Tetangga (RT)	Keluarga
(1)	(2)	(3)
1. Rantau Karau Hilir	4	215
2. Pondok Babaris	4	163
3. Murung asam	4	155
4. Banyu Tajun Dalam	4	234
5. Tapus dalam	4	250
6. Banyu Tajun Hulu	5	275
7. Sungai Kuini	4	215
8. Banyu Tajun Pangkalan	4	383
9. Pangkalan Sari	4	244
10. Jalan Lurus	4	121
11. Teluk Mesjid	4	220
12. Banyu Tajun Hilir	5	229
13. Tatah Laban	2	112
14. Rantau Karau Hulu	5	314
15. Rantau Karau Tengah	4	153
16. Rantau Karau Raya	5	234
17. Teluk Sinar	6	122

Lanjutan Tabel II.1.2

Desa	Rukun Tetangga (RT)	Keluarga
(1)	(2)	(3)
18. Hambuku Tengah	4	152
19. Hambuku Pasar	4	153
20. Hambuku Raya	3	133
21. Hambuku Hulu	6	244
22. Tambalang	4	123
23. Tambalang Tengah	4	80
24. Tambalang Kecil	5	252
25. Teluk Betung	5	303
26. Sungai Pandan Hulu	6	375
27. Sungai Pandan Tengah	3	118
28. Sungai Pandan Hilir	4	206
29. Sungai Sandung	7	478
30. Sungai Pinang	5	158
31. Pandulangan	5	223
32. Putat Atas / Tatau	4	183
33. Padang Bangkal	4	154
Jumlah	145	6 974

SUMBER : REGISTRASI PENDUDUK KAB.HSU AKHIR TAHUN 2012



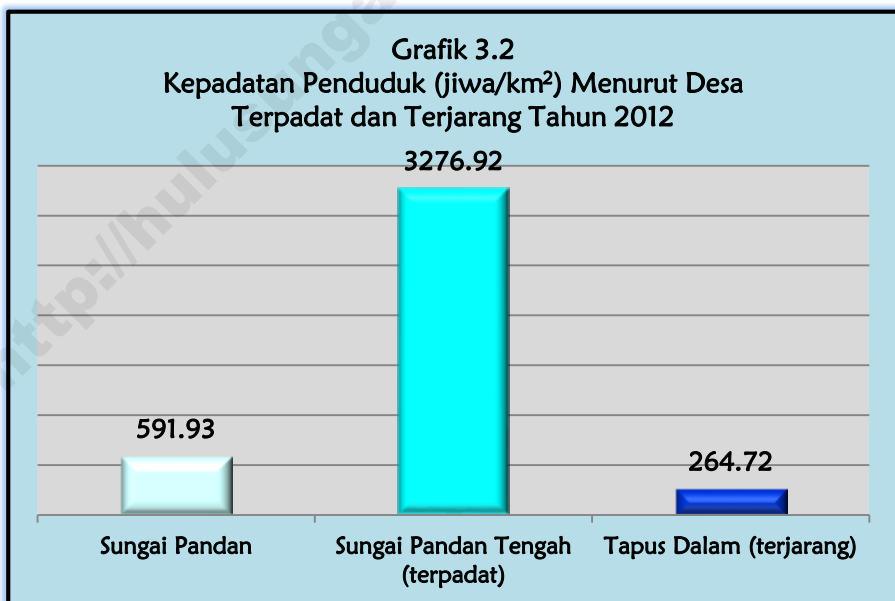
BAB III
PENDUDUK

Kecamatan Sungai Pandan

Dalam Angka

2013

5043



Tabel III.1.1 Banyaknya Keluarga, Penduduk, dan Rata-rata Jiwa per Keluarga Tahun 2012

Desa	Jumlah Keluarga	Jumlah Penduduk	Rata-rata Banyaknya Anggota Keluarga
(1)	(2)	(3)	(4)
1. Rantau Karau Hilir	215	826	4
2. Pondok Babaris	163	680	4
3. Murung asam	155	632	4
4. Banyu Tajun Dalam	234	884	4
5. Tapus dalam	250	998	4
6. Banyu Tajun Hulu	275	1 159	4
7. Sungai Kuini	215	835	4
8. Banyu Tajun Pangkalan	383	1 364	4
9. Pangkalan Sari	244	949	4
10. Jalan Lurus	121	414	3
11. Teluk Mesjid	220	902	4
12. Banyu Tajun Hilir	229	876	4
13. Tatah Laban	112	425	4
14. Rantau Karau Hulu	314	1 100	4
15. Rantau Karau Tengah	153	589	4
16. Rantau Karau Raya	234	870	4
17. Teluk Sinar	122	439	4

Lanjutan Tabel III.1.1

	Desa	Jumlah Keluarga	Jumlah Penduduk	Rata-rata Banyaknya Anggota Keluarga
	(1)	(2)	(3)	(4)
18.	Hambuku Tengah	152	551	4
19.	Hambuku Pasar	153	596	4
20.	Hambuku Raya	133	507	4
21.	Hambuku Hulu	244	879	4
22.	Tambalang	123	493	4
23.	Tambalang Tengah	80	271	3
24.	Tambalang Kecil	252	902	4
25.	Teluk Betung	303	1 173	4
26.	Sungai Pandan Hulu	375	1 383	4
27.	Sungai Pandan Tengah	118	426	4
28.	Sungai Pandan Hilir	206	776	4
29.	Sungai Sandung	478	1 759	4
30.	Sungai Pinang	158	647	4
31.	Pandulangan	223	970	4
32.	Putat Atas	183	741	4
33.	Padang Bangkal	154	621	4
	Sungai Pandan	6 974	26 637	4

SUMBER : REGISTRASI PENDUDUK KAB.HSU AKHIR TAHUN 2012

Tabel III.1.2 Luas Wilayah, Banyaknya Penduduk, dan Kepadatan Penduduk Tiap Desa Tahun 2012

D e s a		Luas Desa (Km ²)	Jumlah Penduduk	Kepadatan Penduduk Per Km ²
(1)		(2)	(3)	(4)
1.	Rantau Karau Hilir	1,35	826	611,85
2.	Pondok Babaris	1,50	680	453,33
3.	Murung Asam	1,20	632	526,67
4.	Banyu Tajun Dalam	1,50	884	589,33
5.	Tapus Dalam	3,77	998	264,72
6.	Banyu Tajun Hulu	2,00	1 159	579,50
7.	Sungai Kuini	1,50	835	556,67
8.	Banyu Tajun Pangkalan	1,00	1 364	1 364,00
9.	Pangkalan Sari	1,50	949	632,67
10.	Jalan Lurus	1,10	414	376,36
11.	Teluk Mesjid	1,25	902	721,60
12.	Banyu Tajun Hilir	1,30	876	673,85
13.	Tatah Laban	0,70	425	607,14
14.	Rantau Karau Hulu	1,30	1 100	846,15
15.	Rantau Karau Tengah	1,50	589	392,67
16.	Rantau Karau Raya	1,15	870	756,52
17.	Teluk Sinar	1,25	439	351,20

Lanjutan Tabel III.1.2

D e s a		Luas Desa (Km ²)	Banyaknya Penduduk	Kepadatan Penduduk Per Km ²
(1)		(2)	(3)	(4)
18.	Hambuku Tengah	1,25	551	440,80
19.	Hambuku Pasar	1,50	596	397,33
20.	Hambuku Raya	1,50	507	338,00
21.	Hambuku Hulu	1,50	879	586,00
22.	Tambalang	1,50	493	328,67
23.	Tambalang Tengah	0,60	271	451,67
24.	Tambalang Kecil	1,74	902	518,39
25.	Teluk Betung	1,71	1 173	685,96
26.	Sungai Pandan Hulu	0,50	1 383	2 766,00
27.	Sungai Pandan Tengah	0,13	426	3 276,92
28.	Sungai Pandan Hilir	1,20	776	646,67
29.	Sungai Sandung	1,40	1 759	1 256,43
30.	Sungai Pinang	1,20	647	539,17
31.	Pandulangan	1,40	970	692,86
32.	Putat Atas	1,50	741	494,00
33.	Padang Bangkal	1,50	621	414,00
Jumlah		45,00	26 637	591,93

SUMBER : REGISTRASI PENDUDUK KAB.HSU AKHIR TAHUN 2012

Tabel III.1.3 Nama Kepala Desa se-Kecamatan Sungai Pandan Tahun 2012

Desa	Nama Kepala Desa
(1)	(2)
1 Rantau Karau Hilir	Nasruddin
2 Pondok Babaris	Rahmani
3 Murung asam	Mahli
4 Banyu Tajun Dalam	Nortifansyah
5 Tapus dalam	Abdurrahman
6 Banyu Tajun Hulu	Norman
7 Sungai Kuini	Suriansyah
8 Banyu Tajun Pangkalan	Ahmadi
9 Pangkalan Sari	Par'i
10 Jalan Lurus	Syarkani
11 Teluk Mesjid	Rafi'i
12 Banyu Tajun Hilir	Abdus Syahid
13 Tatah Laban	Abdul Muin
14 Rantau Karau Hulu	Mahli
15 Rt. Karau Tengah	Ilyas
16 Rantau Karau Raya	Kastalani
17 Teluk Sinar	Johanie, TH

Lanjutan Tabel III.1.3

Desa	Nama Kepala Desa
(1)	(2)
18 Hambuku Tengah	Ardiansyah
19 Hambuku Pasar	Yursran Fauji
20 Hambuku Raya	Mahyuni
21 Hambuku Hulu	M. Sayuti
22 Tambalang	Mukhlis
23 Tambalang Tengah	H. Khairani
24 Tambalang Kecil	M. Yusuf
25 Teluk Betung	Budhi Rakhmadi
26 Sungai Pandan Hulu	Ahmad Ajidannor
27 Sei Pandan Tengah	Triady
28 Sungai Pandan Hilir	Ahmad
29 Sungai Sandung	Agus Salim
30 Sungai Pinang	Juhaidi
31 Pandulangan	M. Yusuf
32 Putat Atas	H. Sadri
33 Padang Bangkal	Mulyani

SUMBER: KEPALA DESA DI KECAMATAN SUNGAI PANDAN

Tabel III.1.4 Keberadaan Kantor Desa se Kecamatan Sungai Pandan Tahun 2012

	Desa	Bangunan Kantor Desa/Kelurahan (Ada/Tidak Ada)	Jarak dari Desa/Kel ke	
			Kecamatan (Km)	Kabupaten (Km)
	(1)	(2)	(3)	(4)
1	Rantau Karau Hilir	Ada	7,0	16,0
2	Pondok Babaris	Ada	11,0	18,0
3	Murung asam	Ada	4,0	10,0
4	Banyu Tajun Dalam	Ada	3,0	10,0
5	Tapus dalam	Ada	7,0	14,0
6	Banyu Tajun Hulu	Ada	3,0	10,5
7	Sungai Kuini	Ada	3,0	9,0
8	Banyu Tajun Pangkalan	Ada	1,0	8,0
9	Pangkalan Sari	Ada	1,3	8,5
10	Jalan Lurus	Ada	3,5	10,5
11	Teluk Mesjid	Ada	3,0	9,5
12	Banyu Tajun Hilir	Ada	4,0	11,0
13	Tatah Laban	Ada	4,0	11,0
14	Rantau Karau Hulu	Ada	6,0	13,0
15	Rantau Karau Tengah	Ada	6,0	13,0
16	Rantau Karau Raya	Ada	7,0	15,0
17	Teluk Sinar	Ada	9,0	16,0

Lanjutan Tabel III.1.4

	Desa	Bangunan Kantor Desa/Kelurahan (Ada/Tidak Ada)	Jarak dari Desa/Kel ke	
			Kecamatan (Km)	Kabupaten (Km)
	(1)	(2)	(3)	(4)
18	Hambuku Tengah	Ada	8,0	15,0
19	Hambuku Pasar	Ada	6,0	11,0
20	Hambuku Raya	Ada	5,0	12,0
21	Hambuku Hulu	Ada	4,0	13,5
22	Tambalang	Ada	3,5	10,5
23	Tambalang Tengah	Ada	3,5	10,5
24	Tambalang Kecil	Ada	2,0	9,0
25	Teluk Betung	Ada	1,0	8,0
26	Sungai Pandan Hulu	Ada	0,5	7,5
27	Sei Pandan Tengah	Ada	1,0	8,0
28	Sungai Pandan Hilir	Ada	2,0	9,0
29	Sungai Sandung	Ada	0,5	7,0
30	Sungai Pinang	Ada	3,0	9,0
31	Pandulangan	Ada	3,0	10,0
32	Putat atas / Tatau	Ada	4,0	12,0
33	Padang Bangkal	Ada	10,0	17,0

SUMBER: KEPALA DESA DI KECAMATAN SUNGAI PANDAN

Tabel III.1.5 Banyaknya Penduduk Menurut Jenis Kelamin Dirinci Tiap Desa Tahun 2012

D e s a	Laki-laki	Perempuan	Jumlah	Rasio Jenis Kelamin
(1)	(2)	(3)	(4)	(5)
1. Rantau Karau Hilir	408	418	826	98
2. Pondok Babaris	348	332	680	105
3. Murung asam	302	330	632	92
4. Banyu Tajun Dalam	441	443	884	100
5. Tapus dalam	500	498	998	100
6. Banyu Tajun Hulu	562	597	1 159	94
7. Sungai Kuini	404	431	835	94
8. Banyu Tajun Pangkalan	667	697	1 364	96
9. Pangkalan Sari	442	507	949	87
10. Jalan Lurus	201	213	414	94
11. Teluk Mesjid	446	456	902	98
12. Banyu Tajun Hilir	431	445	876	97
13. Tatah Laban	215	210	425	102
14. Rantau Karau Hulu	547	553	1 100	99
15. Rt. Karau Tengah	303	286	589	106
16. Rantau Karau Raya	421	449	870	94
17. Teluk Sinar	214	225	439	95

Lanjutan Tabel III.1.5

D e s a	Laki-laki	Perempuan	Jumlah	Rasio Jenis Kelamin
(1)	(2)	(3)	(4)	(5)
18. Hambuku Tengah	253	298	551	85
19. Hambuku Pasar	293	303	596	97
20. Hambuku Raya	233	274	507	85
21. Hambuku Hulu	393	486	879	81
22. Tambalang	233	260	493	90
23. Tambalang Tengah	129	142	271	91
24. Tambalang Kecil	417	485	902	86
25. Teluk Betung	577	596	1 173	97
26. Sungai Pandan Hulu	654	729	1 383	90
27. Sungai Pandan Tengah	198	228	426	87
28. Sungai Pandan Hilir	364	412	776	88
29. Sungai Sandung	855	904	1 759	95
30. Sungai Pinang	303	344	647	88
31. Pandulangan	499	471	970	106
32. Putat Atas	347	394	741	88
33. Padang Bangkal	308	313	621	98
Jumlah	12 908	13 729	26 637	94

SUMBER : REGISTRASI PENDUDUK KAB.HSU AKHIR TAHUN 2011

Tabel III.1.6 Banyaknya Kelahiran Menurut Jenis Kelamin Dirinci Tiap Desa Tahun 2012

D e s a		Laki-laki	Perempuan	Jumlah
(1)		(2)	(3)	(4)
1	Rantau Karau Hilir	6	9	15
2	Pondok Babaris	10	8	18
3	Murung Asam	4	5	9
4	Banyu Tajun Dalam	8	6	14
5	Tapus dalam	7	9	16
6	Banyu Tajun Hulu	10	14	24
7	Sungai Kuini	8	8	16
8	Banyu Tajun Pangkalan	11	15	26
9	Pangkalan Sari	6	8	14
10	Jalan Lurus	3	5	8
11	Teluk Mesjid	13	8	21
12	Banyu Tajun Hilir	9	8	17
13	Tatah Laban	2	3	5
14	Rantau Karau Hulu	5	6	11
15	Rantau Karau Tengah	5	4	9
16	Rantau Karau Raya	4	5	9
17	Teluk Sinar	3	4	7

Lanjutan Tabel III.1.6

	D e s a	Laki-laki	Perempuan	Jumlah
	(1)	(2)	(3)	(4)
18	Hambuku Tengah	8	6	14
19	Hambuku Pasar	4	7	11
20	Hambuku Raya	6	7	13
21	Hambuku Hulu	8	13	21
21	Tambalang	4	6	10
22	Tambalang Tengah	1	1	2
24	Tambalang Kecil	3	5	8
25	Teluk Betung	8	12	20
26	Sungai Pandan Hulu	14	18	32
27	Sungai Pandan Tengah	5	7	12
28	Sungai Pandan Hilir	11	8	19
29	Sungai Sandung	14	20	34
30	Sungai Pinang	5	7	12
31	Pandulangan	10	8	18
32	Putat atas / Tatau	4	5	9
33	Padang Bangkal	5	6	11
	Jumlah	224	261	485

SUMBER : REGISTRASI PENDUDUK KAB.HSU AKHIR TAHUN 2012

Tabel III.1.7 Banyaknya Kematian Menurut Jenis Kelamin Dirinci Tiap Desa Tahun 2012

D e s a		Laki-laki	Perempuan	Jumlah
(1)		(2)	(3)	(4)
1	Rantau Karau Hilir	2	1	3
2	Pondok Babaris	3	-	3
3	Murung asam	1	1	2
4	Banyu Tajun Dalam	-	1	1
5	Tapus dalam	2	-	2
6	Banyu Tajun Hulu	1	1	2
7	Sungai Kuini	-	2	2
8	Banyu Tajun Pangkalan	1	1	2
9	Pangkalan Sari	1	-	1
10	Jalan Lurus	1	-	1
11	Teluk Mesjid	-	2	2
12	Banyu Tajun Hilir	1	2	3
13	Tatah Laban	-	1	1
14	Rantau Karau Hulu	2	1	3
15	Rantau Karau Tengah	1	-	1
16	Rantau Karau Raya	1	1	2
17	Teluk Sinar	1	1	2

Lanjutan Tabel III.1.7

	D e s a	Laki-laki	Perempuan	Jumlah
	(1)	(2)	(3)	(4)
18	Hambuku Tengah	1	-	1
19	Hambuku Pasar	1	1	2
20	Hambuku Raya	1	1	2
21	Hambuku Hulu	2	1	3
21	Tambalang	1	-	1
22	Tambalang Tengah	-	1	1
24	Tambalang Kecil	2	1	3
25	Teluk Betung	1	2	3
26	Sungai Pandan Hulu	2	2	4
27	Sungai Pandan Tengah	1	1	2
28	Sungai Pandan Hilir	1	2	3
29	Sungai Sandung	2	3	5
30	Sungai Pinang	2	-	2
31	Pandulangan	1	1	2
32	Putat Atas	1	1	2
33	Padang Bangkal	2	1	3
	Jumlah	39	33	72

SUMBER : REGISTRASI PENDUDUK KAB.HSU AKHIR TAHUN 2012

Tabel III.1.8 Banyaknya Penduduk yang Datang Menurut Jenis Kelamin Tahun 2012

	D e s a	Laki-laki	Perempuan	Jumlah
	(1)	(2)	(3)	(4)
1	Rantau Karau Hilir	-	-	-
2	Pondok Babaris	-	1	1
3	Murung asam	-	2	2
4	Banyu Tajun Dalam	1	1	2
5	Tapus dalam	-	1	1
6	Banyu Tajun Hulu	-	-	-
7	Sungai Kuini	-	-	-
8	Banyu Tajun Pangkalan	2	1	3
9	Pangkalan Sari	2	2	4
10	Jalan Lurus	-	-	-
11	Teluk Mesjid	-	-	-
12	Banyu Tajun Hilir	1	-	1
13	Tatah Laban	-	-	-
14	Rantau Karau Hulu	-	-	-
15	Rantau Karau Tengah	-	-	-
16	Rantau Karau Raya	-	-	-
17	Teluk Sinar	-	1	1

Lanjutan Tabel III.1.8

D e s a		Laki-laki	Perempuan	Jumlah
(1)	(2)	(3)	(4)	
18	Hambuku Tengah	-	-	-
19	Hambuku Pasar	-	-	-
20	Hambuku Raya	-	1	1
21	Hambuku Hulu	-	-	-
21	Tambalang	-	-	-
22	Tambalang Tengah	-	-	-
24	Tambalang Kecil	-	-	-
25	Teluk Betung	-	1	1
26	Sungai Pandan Hulu	-	2	2
27	Sungai Pandan Tengah	-	-	-
28	Sungai Pandan Hilir	-	-	-
29	Sungai Sandung	-	1	1
30	Sungai Pinang	-	-	-
31	Pandulangan	-	-	-
32	Putat Atas	-	-	-
33	Padang Bangkal	-	-	-
Jumlah		6	14	20

SUMBER : REGISTRASI PENDUDUK KAB.HSU AKHIR TAHUN 2012

Tabel III.1.9 Banyaknya Penduduk yang Pindah Menurut Jenis Kelamin Dirinci Tiap Desa Tahun 2012

D e s a		Laki-laki	Perempuan	Jumlah
(1)		(2)	(3)	(4)
1	Rantau Karau Hilir	1	-	1
2	Pondok Babaris	-	-	-
3	Murung asam	-	-	-
4	Banyu Tajun Dalam	-	-	-
5	Tapus dalam	-	-	-
6	Banyu Tajun Hulu	-	-	-
7	Sungai Kuini	1	-	1
8	Bamyu Tajun Pangkalan	-	-	-
9	Pangkalan Sari	-	-	-
10	Jalan Lurus	-	-	-
11	Teluk Mesjid	-	-	-
12	Banyu Tajun Hilir	-	-	-
13	Tatah Laban	-	-	-
14	Rantau Karau Hulu	-	1	1
15	Rantau Karau Tengah	-	-	-
16	Rantau Karau Raya	-	-	-
17	Teluk Sinar	-	-	-

Lanjutan Tabel III.1.9

	D e s a	Laki-laki	Perempuan	Jumlah
	(1)	(2)	(3)	(4)
18	Hambuku Tengah	-	-	-
19	Hambuku Pasar	-	-	-
20	Hambuku Raya	-	-	-
21	Hambuku Hulu	-	-	-
21	Tambalang	-	-	-
22	Tambalang Tengah	-	-	-
24	Tambalang Kecil	-	-	-
25	Teluk Betung	-	-	-
26	Sungai Pandan Hulu	-	1	1
27	Sungai Pandan Tengah	-	-	-
28	Sungai Pandan Hilir	-	-	-
29	Sungai Sandung	-	-	-
30	Sungai Pinang	-	-	-
31	Pandulangan	-	-	-
32	Putat Atas	-	-	-
33	Padang Bangkal	-	-	-
	Jumlah	2	2	4

SUMBER : REGISTRASI PENDUDUK KAB.HSU AKHIR TAHUN 2012

Tabel III.1.10 Banyaknya Penduduk yang Datang dan Pindah Dirinci Tiap Desa Tahun 2012

D e s a	Datang	Pindah	Pengurangan/ Penambahan
(1)	(2)	(3)	(4)
1. Rantau Karau Hilir	-	1	1
2. Pondok Babaris	1	-	1
3. Murung Asam	2	-	2
4. Banyu Tajun Dalam	2	-	2
5. Tapus Dalam	1	-	1
6. Banyu Tajun Hulu	-	-	-
7. Sungai Kuini	-	1	1
8. Banyu Tajun Pangkalan	3	-	3
9. Pangkalan Sari	4	-	4
10. Jalan Lurus	-	-	-
11. Teluk Mesjid	-	-	-
12. Banyu Tajun Hilir	1	-	1
13. Tatah Laban	-	-	-
14. Rantau Karau Hulu	-	1	1
15. Rantau Karau Tengah	-	-	-
16. Rantau Karau Raya	-	-	-
17. Teluk Sinar	1	-	1

Lanjutan Tabel III.1.10

D e s a	Datang	Pindah	Pengurangan/ Penambahan
(1)	(2)	(3)	(4)
18. Hambuku Tengah	-	-	-
19. Hambuku Pasar	-	-	-
20. Hambuku Raya	1	-	1
21. Hambuku Hulu	-	-	-
22. Tambalang	-	-	-
23. Tambalang Tengah	-	-	-
24. Tambalang Kecil	-	-	-
25. Teluk Betung	1	-	1
26. Sungai Pandan Hulu	2	1	1
27. Sungai Pandan Tengah	-	-	-
28. Sungai Pandan Hilir	-	-	-
29. Sungai Sandung	1	-	1
30. Sungai Pinang	-	-	-
31. Pandulangan	-	-	-
32. Putat Atas	-	-	-
33. Padang Bangkal	-	-	-
Jumlah	20	4	16

SUMBER : REGISTRASI PENDUDUK KAB.HSU AKHIR TAHUN 2012

Tabel III.1.11 Jumlah Penduduk Menurut Kewarganegaraan Tiap Desa Tahun 2012

Desa	Warga Negara	Warga Negara	Jumlah Penduduk
	Indonesia	Asing	
(1)	(2)	(3)	(4)
1. Rantau Karau Hilir	826	-	826
2. Pondok Babaris	680	-	680
3. Murung asam	632	-	632
4. Banyu Tajun Dalam	884	-	884
5. Tapus dalam	998	-	998
6. Banyu Tajun Hulu	1 159	-	1 159
7. Sungai Kuini	835	-	835
8. Banyu Tajun Pangkalan	1 364	-	1 364
9. Pangkalan Sari	949	-	949
10. Jalan Lurus	414	-	414
11. Teluk Mesjid	902	-	902
12. Banyu Tajun Hilir	876	-	876
13. Tatah Laban	425	-	425
14. Rantau Karau Hulu	1 100	-	1 100
15. Rantau Karau Tengah	589	-	589
16. Rantau Karau Raya	870	-	870
17. Teluk Sinar	439	-	439

Lanjutan Tabel III.1.11

D e s a	Warga Negara	Warga	Jumlah
	Indonesia	Negara Asing	Penduduk
(1)	(2)	(3)	(4)
18. Hambuku Tengah	551	-	551
19. Hambuku Pasar	596	-	596
20. Hambuku Raya	507	-	507
21. Hambuku Hulu	879	-	879
22. Tambalang	493	-	493
23. Tambalang Tengah	271	-	271
24. Tambalang Kecil	902	-	902
25. Teluk Betung	1 173	-	1 173
26. Sungai Pandan Hulu	1 383	-	1 383
27. Sungai Pandan Tengah	426	-	426
28. Sungai Pandan Hilir	776	-	776
29. Sungai Sandung	1 759	-	1 759
30. Sungai Pinang	647	-	647
31. Pandulangan	970	-	970
32. Putat atas / Tatau	741	-	741
33. Padang Bangkal	621	-	621
Jumlah	26 637	-	26 637

SUMBER : REGISTRASI PENDUDUK KAB.HSU AKHIR TAHUN 2012

Tabel III.1.12 Jumlah Penduduk Kecamatan Sungai Pandan Menurut Jenis Kelamin Tahun 2001 – 2012

Tahun	Jenis Kelamin		Jumlah Penduduk
	Laki-laki	Perempuan	
(1)	(2)	(3)	(4)
2001	18 107	20 054	38 161
2002	18 178	20 109	38 287
2003	18 810	20 645	39 455
2004	18 906	20 720	39 626
2005	18 999	20 806	39 805
2006	19 075	20 869	39 944
2007	12 393	13 552	25 945
2008	12 421	13 578	25 999
2009	12 732	13 821	26 553
2010	12 543	13 362	25 905
2011	12 719	13 489	26 208
2012	12 908	13 729	26 637

SUMBER : REGISTRASI PENDUDUK KAB.HSU AKHIR TAHUN DAN SENSUS PENDUDUK 2010

Tabel III.1.13 Banyaknya Pegawai Negeri Sipil di Kantor Kecamatan Sungai Pandan Dirinci Tiap Instansi Tahun 2012

Instansi/ Satuan Kerja	P N S		Pegawai Honor		Jumlah
	Pusat	Otonom	Pusat	Otonom	
(1)	(2)	(3)	(4)	(5)	(6)
1. Kantor Camat	-	17	-	2	19
2. B P S	1	-	-	-	1
3. Dikbudcam	-	8	-	2	10
4. Puskesmas	-	60	-	-	60
5. K U A	6	-	-	2	8
6. Pertanian	-	6	-	10	16
7. BKKBN	-	5	-	-	5
8. PKK	-	-	-	7	7
9. BPR	-	-	7	-	7
Jumlah	7	96	7	23	133

SUMBER : INSTANSI/ SATUAN KERJA DI KEC.SUNGAI PANDAN

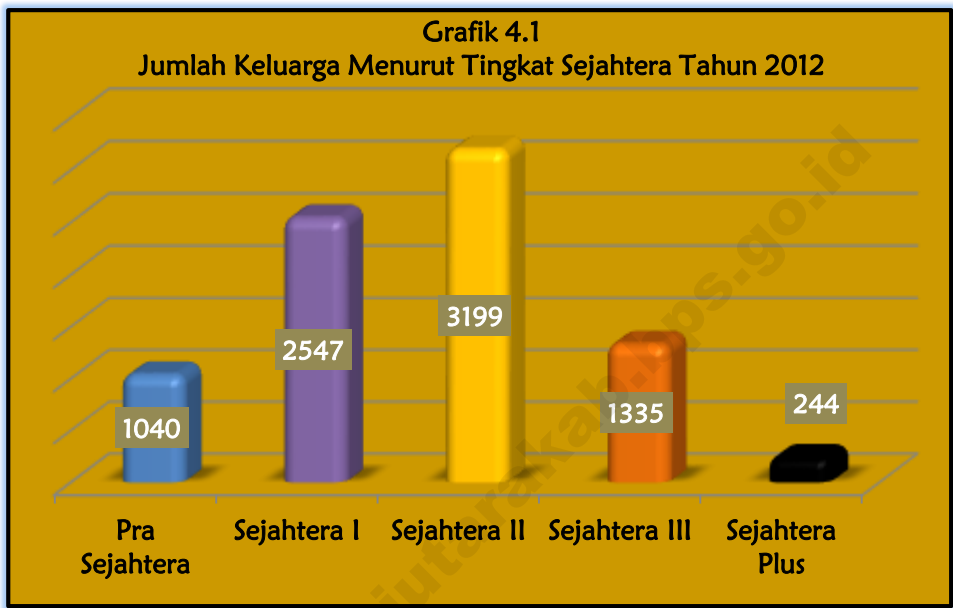


BAB IV S O S I A L

**Kecamatan Sungai Pandan
Dalam Angka**

2013

5013



Tabel IV.1.1 **Banyaknya Sekolah, Guru, Murid Taman Kanak-Kanak Dirinci Tiap Desa Tahun Ajaran 2012/2013**

D e s a	Banyaknya		
	Sekolah	Guru	Murid
(1)	(2)	(3)	(4)
1. Rantau Karau Hilir	1	5	45
2. Pondok Babaris	-	-	-
3. Murung Asam	-	-	-
4. Banyu Tajun Dalam	-	-	-
5. Tapus Dalam	1	3	25
6. Banyu Tajun Hulu	-	-	-
7. Sungai Kuini	1	2	43
8. Banyu Tajun Pangkalan	-	-	-
9. Pangkalan Sari	-	-	-
10. Jalan Lurus	-	-	-
11. Teluk Mesjid	-	-	-
12. Banyu Tajun Hilir	-	-	-
13. Tatah Laban	-	-	-
14. Rantau Karau Hulu	-	-	-
15. Rantau Karau Tengah	-	-	-
16. Rantau Karau Raya	-	-	-
17. Teluk Sinar	-	-	-

Lanjutan Tabel IV.1.1

D e s a	Banyaknya		
	Sekolah	Guru	Murid
(1)	(2)	(3)	(4)
18. Hambuku Tengah	-	-	-
19. Hambuku Pasar	-	-	-
20. Hambuku Raya	-	-	-
21. Hambuku Hulu	-	-	-
22. Tambalang	-	-	-
23. Tambalang Tengah	-	-	-
24. Tambalang Kecil	-	-	-
25. Teluk Betung	-	-	-
26. Sungai Pandan Hulu	-	-	-
27. Sungai Pandan Tengah	-	-	-
28. Sungai Pandan Hilir	-	-	-
29. Sungai Sandung	1	5	30
30. Sungai Pinang	-	-	-
31. Pandulangan	-	-	-
32. Putat Atas	-	-	-
33. Padang Bangkal	-	-	-
Jumlah	4	15	143

Tabel IV.1.2 Banyaknya Sekolah, Guru, Murid Sekolah Dasar Dirinci Tiap Desa Tahun Ajaran 2012/2013

D e s a	Banyaknya		
	Sekolah	Guru	Murid
(1)	(2)	(3)	(4)
1. Rantau Karau Hilir	1	9	104
2. Pondok Babaris	-	-	-
3. Murung Asam	1	8	80
4. Banyu Tajun Dalam	1	8	110
5. Tapus Dalam	2	18	132
6. Banyu Tajun Hulu	-	-	-
7. Sungai Kuini	2	27	334
8. Banyu Tajun Pangkalan	1	10	125
9. Pangkalan Sari	1	9	74
10. Jalan Lurus	1	9	40
11. Teluk Mesjid	2	19	178
12. Banyu Tajun Hilir	-	-	-
13. Tatah Laban	-	-	-
14. Rantau Karau Hulu	1	5	25
15. Rantau Karau Tengah	1	10	60
16. Rantau Karau Raya	-	-	-
17. Teluk Sinar	-	-	-

Lanjutan Tabel IV.1.2

D e s a	Banyaknya		
	Sekolah	Guru	Murid
(1)	(2)	(3)	(4)
18. Hambuku Tengah	1	8	105
19. Hambuku Pasar	1	9	62
20. Hambuku Raya	1	8	80
21. Hambuku Hulu	-	-	-
22. Tambalang	-	-	-
23. Tambalang Tengah	-	-	-
24. Tambalang Kecil	1	9	43
25. Teluk Betung	1	9	81
26. Sungai Pandan Hulu	1	13	100
27. Sungai Pandan Tengah	1	9	87
28. Sungai Pandan Hilir	-	-	-
29. Sungai Sandung	2	20	205
30. Sungai Pinang	1	8	42
31. Pandulangan	1	9	74
32. Putat Atas	2	6	146
33. Padang Bangkal	-	-	-
Jumlah	27	240	2 287

**Tabel IV.1.3 Banyaknya Sekolah, Guru, Murid Tingkat SLTP Dirinci
Tiap Desa Tahun Ajaran 2012/2013**

D e s a	Banyaknya		
	Sekolah	Guru	Murid
(1)	(2)	(3)	(4)
1. Rantau Karau Hilir	-	-	-
2. Pondok Babaris	-	-	-
3. Murung asam	-	-	-
4. Banyu Tajun Dalam	-	-	-
5. Tapus Dalam	-	-	-
6. Banyu Tajun Hulu	-	-	-
7. Sungai Kuini	1	13	79
8. Banyu Tajun Pangkalan	-	-	-
9. Pangkalan Sari	1	20	140
10. Jalan Lurus	-	-	-
11. Teluk Mesjid	-	-	-
12. Banyu Tajun Hilir	-	-	-
13. Tatah Laban	-	-	-
14. Rantau Karau Hulu	-	-	-
15. Rantau Karau Tengah	-	-	-
16. Rantau Karau Raya	-	-	-
17. Teluk Sinar	-	-	-

Lanjutan Tabel IV.1.3

D e s a	Banyaknya		
	Sekolah	Guru	Murid
(1)	(2)	(3)	(4)
18. Hambuku Tengah	1	18	115
19. Hambuku Pasar	-	-	-
20. Hambuku Raya	-	-	-
21. Hambuku Hulu	-	-	-
22. Tambalang	-	-	-
23. Tambalang Tengah	-	-	-
24. Tambalang Kecil	-	-	-
25. Teluk Betung	1	14	128
26. Sungai Pandan Hulu	-	-	-
27. Sungai Pandan Tengah	-	-	-
28. Sungai Pandan Hilir	-	-	-
29. Sungai Sandung	1	20	147
30. Sungai Pinang	-	-	-
31. Pandulangan	-	-	-
32. Putat Atas	-	-	-
33. Padang Bangkal	-	-	-
Jumlah	5	85	609

Tabel IV.1.4 Banyaknya Sekolah, Guru, Murid Tingkat SLTA Dirinci Tiap Desa Tahun Ajaran 2012/2013

D e s a	Banyaknya		
	Sekolah	Guru	Murid
(1)	(2)	(3)	(4)
1. Rantau Karau Hilir	-	-	-
2. Pondok Babaris	-	-	-
3. Murung Asam	-	-	-
4. Banyu Tajun Dalam	-	-	-
5. Tapus Dalam	-	-	-
6. Banyu Tajun Hulu	-	-	-
7. Sungai Kuini	-	-	-
8. Banyu Tajun Pangkalan	1	39	625
9. Pangkalan Sari	-	-	-
10. Jalan Lurus	-	-	-
11. Teluk Mesjid	-	-	-
12. Banyu Tajun Hilir	-	-	-
13. Tatah Laban	-	-	-
14. Rantau Karau Hulu	-	-	-
15. Rantau Karau Tengah	-	-	-
16. Rantau Karau Raya	-	-	-
17. Teluk Sinar	-	-	-

Lanjutan Tabel IV.1.4

D e s a	Banyaknya		
	Sekolah	Guru	Murid
(1)	(2)	(3)	(4)
18. Hambuku Tengah	-	-	-
19. Hambuku Pasar	-	-	-
20. Hambuku Raya	-	-	-
21. Hambuku Hulu	-	-	-
22. Tambalang	-	-	-
23. Tambalang Tengah	-	-	-
24. Tambalang Kecil	-	-	-
25. Teluk Betung	-	-	-
26. Sungai Pandan Hulu	-	-	-
27. Sungai Pandan Tengah	-	-	-
28. Sungai Pandan Hilir	1	32	307
29. Sungai Sandung	-	-	-
30. Sungai Pinang	-	-	-
31. Pandulangan	1	18	104
32. Putat Atas	-	-	-
33. Padang Bangkal	-	-	-
Jumlah	3	89	1 036

Tabel IV.2.1 Banyaknya Rumah Sakit, Puskesmas dan Puskesmas Pembantu Tiap Desa Tahun 2012

D e s a	Banyaknya		
	Rumah Sakit	Puskesmas	Puskesmas Pembantu
(1)	(2)	(3)	(4)
1. Rantau Karau Hilir	-	-	1
2. Pondok Babaris	-	-	-
3. Murung Asam	-	-	-
4. Banyu Tajun Dalam	-	-	1
5. Tapus Dalam	-	-	-
6. Banyu Tajun Hulu	-	-	-
7. Sungai Kuini	-	-	-
8. Banyu Tajun Pangkalan	-	-	-
9. Pangkalan Sari	-	-	-
10. Jalan Lurus	-	-	-
11. Teluk Mesjid	-	-	-
12. Banyu Tajun Hilir	-	-	-
13. Tatah Laban	-	-	-
14. Rantau Karau Hulu	-	-	-
15. Rantau Karau Tengah	-	-	-
16. Rantau Karau Raya	-	-	-
17. Teluk Sinar	-	-	-

Lanjutan Tabel IV.2.1

D e s a	Banyaknya		
	Rumah Sakit	Puskesmas	Puskesmas Pembantu
	(1)	(2)	(3)
18. Hambuku Tengah	-	-	-
19. Hambuku Pasar	-	-	1
20. Hambuku Raya	-	-	-
21. Hambuku Hulu	-	-	-
22. Tambalang	-	-	-
23. Tambalang Tengah	-	-	-
24. Tambalang Kecil	-	-	-
25. Teluk Betung	-	-	-
26. Sungai Pandan Hulu	-	-	-
27. Sungai Pandan Tengah	-	1	-
28. Sungai Pandan Hilir	-	-	-
29. Sungai Sandung	-	-	-
30. Sungai Pinang	-	-	-
31. Pandulangan	-	-	-
32. Putat Atas	-	-	-
33. Padang Bangkal	-	-	-
Jumlah	-	1	3

SUMBER : PUSKESMAS KECAMATAN SUNGAI PANDAN

Tabel IV.2.2 Banyaknya Balai Pengobatan, Balai Kesehatan Ibu dan Anak, Klinik KB dan Posyandu Tiap Desa Tahun 2012

D e s a	Balai Pengobatan	BKIA	Klinik KB	Posyandu/ PKBD
(1)	(2)	(3)	(4)	(5)
1. Rantau Karau Hilir	1	-	-	1
2. Pondok Babaris	-	-	-	1
3. Murung Asam	-	-	-	1
4. Banyu Tajun Dalam	-	-	-	1
5. Tapus Dalam	-	-	-	1
6. Banyu Tajun Hulu	-	-	-	1
7. Sungai Kuini	-	-	-	1
8. Banyu Tajun Pangkalan	-	-	-	1
9. Pangkalan Sari	-	-	-	1
10. Jalan Lurus	-	-	-	1
11. Teluk Mesjid	-	-	-	1
12. Banyu Tajun Hilir	-	-	-	1
13. Tatah Laban	-	-	-	1
14. Rantau Karau Hulu	-	-	-	1
15. Rantau Karau Tengah	-	-	-	1
16. Rantau Karau Raya	-	-	-	1
17. Teluk Sinar	-	-	-	1

Lanjutan Tabel IV.2.2

D e s a	Balai Pengobatan	BKIA	Klinik KB	Posyandu/ PKBD
(1)	(2)	(3)	(4)	(5)
18. Hambuku Tengah	-	-	-	1
19. Hambuku Pasar	1	1	1	1
20. Hambuku Raya	-	-	-	1
21. Hambuku Hulu	-	-	-	1
22. Tambalang	-	-	-	1
23. Tambalang Tengah	-	-	-	1
24. Tambalang Kecil	-	-	-	1
25. Teluk Betung	-	-	-	1
26. Sungai Pandan Hulu	1	-	-	1
27. Sungai Pandan Tengah	-	-	-	1
28. Sungai Pandan Hilir	-	-	-	1
29. Sungai Sandung	1	-	-	1
30. Sungai Pinang	-	-	-	1
31. Pandulangan	-	-	-	1
32. Putat Atas	-	-	-	1
33. Padang Bangkal	-	-	-	1
Jumlah	4	1	1	33

SUMBER : PUSKESMAS KECAMATAN SUNGAI PANDAN

Tabel IV.2.3 Banyaknya Dokter Praktek, Bidan, dan Dukun Kampung Tiap Desa Tahun 2012

D e s a	Dokter Praktik	Bidan	Dukun Kampung
(1)	(2)	(3)	(4)
1. Rantau Karau Hilir	-	3	3
2. Pondok Babaris	-	1	1
3. Murung Asam	-	1	-
4. Banyu Tajun Dalam	-	1	-
5. Tapus Dalam	-	1	2
6. Banyu Tajun Hulu	-	1	1
7. Sungai Kuini	-	1	1
8. Banyu Tajun Pangkalan	-	1	-
9. Pangkalan Sari	-	1	-
10. Jalan Lurus	-	1	1
11. Teluk Mesjid	-	1	2
12. Banyu Tajun Hilir	-	1	1
13. Tatah Laban	-	1	1
14. Rantau Karau Hulu	-	1	1
15. Rantau. Karau Tengah	-	1	1
16. Rantau Karau Raya	-	1	-
17. Teluk Sinar	-	1	-

Lanjutan Tabel IV.2.3

D e s a	Dokter Praktik	Bidan	Dukun Kampung
(1)	(2)	(3)	(4)
18. Hambuku Tengah	-	1	2
19. Hambuku Pasar	-	1	-
20. Hambuku Raya	-	1	1
21. Hambuku Hulu	-	1	2
22. Tambalang	-	-	1
23. Tambalang Tengah	-	1	1
24. Tambalang Kecil	-	1	1
25. Teluk Betung	-	1	1
26. Sungai Pandan Hulu	-	1	-
27. Sungai Pandan Tengah	1	2	-
28. Sungai Pandan Hilir	-	-	-
29. Sungai Sandung	-	1	1
30. Sungai Pinang	-	1	-
31. Pandulangan	-	1	1
32. Putat Atas	-	1	2
33. Padang Bangkal	-	-	1
Jumlah	1	33	29

SUMBER : PUSKESMAS KECAMATAN SUNGAI PANDAN

Tabel IV.2.4 Banyaknya Akseptor KB Aktif Menurut Pemakaian Jenis Alat Kontrasepsi Tahun 2012*

D e s a	IUD	MOP	MOW	IMP
(1)	(3)	(4)	(5)	(6)
1. Rantau Karau Hilir	-	-	-	3
2. Pondok Babaris	-	-	-	1
3. Murung Asam	1	-	-	14
4. Banyu Tajun Dalam	-	-	-	12
5. Tapus Dalam	-	-	-	1
6. Banyu Tajun Hulu	-	-	-	-
7. Sungai Kuini	-	-	-	-
8. Banyu Tajun Pangkalan	-	-	1	6
9. Pangkalan Sari	-	-	1	2
10. Jalan Lurus	1	-	-	11
11. Teluk Mesjid	-	-	1	-
12. Banyu Tajun Hilir	-	-	-	-
13. Tatah Laban	-	-	-	2
14. Rantau Karau Hulu	-	-	-	2
15. Rantau Karau Tengah	-	-	-	2
16. Rantau Karau Raya	-	-	-	1
17. Teluk Sinar	-	-	-	2

Lanjutan Tabel IV.2.4

D e s a	Suntik	Pil	Kondom	OU	Jumlah
(1)	(2)	(3)	(4)	(5)	(6)
1. Rantau Karau Hilir	29	22	9	-	63
2. Pondok Babaris	9	65	4	-	79
3. Murung Asam	9	39	5	-	68
4. Banyu Tajun Dalam	16	133	4	-	165
5. Tapus Dalam	41	23	8	-	73
6. Banyu Tajun Hulu	44	36	9	-	89
7. Sungai Kuini	27	18	4	-	49
8. Banyu Tajun Pangkalan	18	99	4	-	128
9. Pangkalan Sari	31	76	11	-	121
10. Jalan Lurus	18	39	4	-	73
11. Teluk Mesjid	14	111	2	-	128
12. Banyu Tajun Hilir	-	-	-	-	-
13. Tatah Laban	9	48	2	-	61
14. Rantau Karau Hulu	37	30	9	-	78
15. Rantau Karau Tengah	26	17	4	-	49
16. Rantau Karau Raya	27	23	6	-	57
17. Teluk Sinar	8	49	2	-	61

Lanjutan Tabel IV.2.4

Desa	IUD	MOP	MOW	IMP
(1)	(3)	(4)	(5)	(6)
18. Hambuku Tengah	-	-	-	11
19. Hambuku Pasar	-	-	-	2
20. Hambuku Raya	-	-	-	1
21. Hambuku Hulu	-	-	-	2
22. Tambalang	-	-	-	1
23. Tambalang Tengah	-	-	-	-
24. Tambalang Kecil	-	-	-	-
25. Teluk Betung	-	-	-	-
26. Sungai Pandan Hulu	-	-	-	-
27. Sei Pandan Tengah	-	-	-	-
28. Sungai Pandan Hilir	1	-	-	-
29. Sungai Sandung	1	-	-	-
30. Sungai Pinang	-	-	-	-
31. Pandulangan	1	-	-	-
32. Putat Atas	-	1	-	11
33. Padang Bangkal	-	-	-	3

Lanjutan Tabel IV.2.4

D e s a	Suntik	Pil	Kondom	OU	Jumlah
(1)	(2)	(3)	(4)	(5)	(6)
18. Hambuku Tengah	14	50	9	-	84
19. Hambuku Pasar	14	80	3	-	99
20. Hambuku Raya	11	78	1	-	91
21. Hambuku Hulu	13	120	2	-	137
22. Tambalang	9	63	-	-	73
23. Tambalang Tengah	9	29	2	-	40
24. Tambalang Kecil	8	98	3	-	109
25. Teluk Betung	13	45	-	-	58
26. Sungai Pandan Hulu	25	58	2	-	85
27. Sei Pandan Tengah	3	17	-	-	20
28. Sungai Pandan Hilir	8	28	-	-	37
29. Sungai Sandung	30	65	1	-	97
30. Sungai Pinang	10	21	-	-	31
31. Pandulangan	17	25	2	-	45
32. Putat atas / Tatau	14	97	4	-	127
33. Padang Bangkal	24	16	8	-	51

Ket *: data dari Bulan Januari-Juni 2012

SUMBER : PPLKB KECAMATAN SUNGAI PANDAN

Tabel IV.2.5 Banyaknya Akseptor KB Baru Menurut Pemakaian Jenis Alat Kontrasepsi Tiap Desa Tahun 2012

D e s a	IUD	Pil	Sun- tikan	Imp- lant	Kon- dom	OV	Lain- nya
(1)	(2)	(3)	(4)	(5)	(6)	(7)	(8)

Tidak ada data akseptor KB baru

SUMBER : PPLKB KECAMATAN SUNGAI PANDAN

Tabel IV.3.1 Banyaknya Kepala Keluarga Menurut Tingkat Sejahtera Tahun 2012

Tingkat Sejahtera	Banyaknya Kepala Keluarga
(1)	(2)
1. Pra Sejahtera	1 040
2. Sejahtera I	2 547
3. Sejahtera II	3 199
4. Sejahtera III	1 335
5. Sejahtera Plus	244
Jumlah	8 365

SUMBER : PPLKB KECAMATAN SUNGAI PANDAN

Tabel IV.3.2 Banyaknya Penyandang Cacat Menurut Jenis Cacat Dirinci Tiap Desa Tahun 2011

Desa	Cacat Mental/ gila	Tuna netra/ buta	Bisu/ Tuli	Cacat Anggota Badan	Jumlah
(1)	(2)	(3)	(4)	(5)	(6)
1. Rantau Karau Hilir	1	-	1	2	4
2. Pondok Babaris	1	1	1	-	3
3. Murung Asam	1	-	-	-	1
4. Banyu Tajun Dalam	1	-	3	-	4
5. Tapus Dalam	-	1	1	-	2
6. Banyu Tajun Hulu	2	-	1	-	3
7. Sungai Kuini	1	-	-	3	4
8. Banyu Tajun Pangkalan	3	1	2	-	6
9. Pangkalan Sari	1	-	-	1	2
10. Jalan Lurus	1	1	1	-	3
11. Teluk Mesjid	2	1	1	-	4
12. Banyu Tajun Hilir	-	1	2	-	3
13. Tatah Laban	1	-	-	1	2
14. Rantau Karau Hulu	3	2	-	2	7
15. Rantau Karau Tengah	1	1	-	-	2
16. Rantau Karau Raya	1	1	-	1	3
17. Teluk Sinar	1	1	-	1	3

Lanjutan Tabel IV.3.2

Desa	Cacat Mental/ gila	Tuna netra/ buta	Bisu/ Tuli	Cacat Anggota Badan	Jumlah
(1)	(2)	(3)	(4)	(5)	(6)
18. Hambuku Tengah	-	1	-	1	2
19. Hambuku Pasar	2	-	1	-	3
20. Hambuku Raya	1	2	1	1	5
21. Hambuku Hulu	1	1	2	2	6
22. Tambalang	-	2	3	-	5
23. Tambalang Tengah	-	1	-	-	1
24. Tambalang Kecil	1	1	1	1	3
25. Teluk Betung	1	2	1	1	5
26. Sungai Pandan Hulu	1	-	-	2	3
27. Sungai Pandan Tengah	-	1	-	-	1
28. Sungai Pandan Hilir	1	-	-	3	4
29. Sungai Sandung	-	1	1	-	2
30. Sungai Pinang	3	-	2	-	5
31. Pandulangan	1	1	2	1	5
32. Putat Atas	3	2	1	1	7
33. Padang Bangkal	1	-	-	1	2
Jumlah	37	26	28	25	116

SUMBER: KEPALA-KEPALA DESA DI SUNGAI PANDAN

Tabel IV.3.3 Jumlah Nikah, Talak, Cerai Dan Rujuk Dirinci Tiap Desa Tahun 2012

Desa	Nikah	Talak	Cerai	Rujuk
(1)	(2)	(3)	(4)	(5)
1. Rantau Karau Hilir	4	-	-	-
2. Pondok Babaris	12	-	-	-
3. Murung Asam	13	-	-	-
4. Banyu Tajun Dalam	7	-	-	-
5. Tapus Dalam	9	-	-	-
6. Banyu Tajun Hulu	16	-	-	-
7. Sungai Kuini	9	-	-	-
8. Banyu Tajun Pangkalan	12	-	-	-
9. Pangkalan Sari	14	-	-	-
10. Jalan Lurus	5	-	-	-
11. Teluk Mesjid	15	-	-	-
12. Banyu Tajun Hilir	20	-	-	-
13. Tatah Laban	3	-	-	-
14. Rantau Karau Hulu	8	-	-	-
15. Rantau Karau Tengah	7	-	-	-
16. Rantau Karau Raya	14	-	-	-
17. Teluk Sinar	4	-	-	-

Lanjutan Tabel IV.3.3

D e s a	Nikah	Talak	Cerai	Rujuk
(1)	(2)	(3)	(4)	(5)
18. Hambuku Tengah	8	-	-	-
19. Hambuku Pasar	8	-	-	-
20. Hambuku Raya	11	-	-	-
21. Hambuku Hulu	13	-	-	-
22. Tambalang	8	-	-	-
23. Tambalang Tengah	9	-	-	-
24. Tambalang Kecil	14	-	-	-
25. Teluk Betung	8	-	-	-
26. Sungai Pandan Hulu	16	-	-	-
27. Sungai Pandan Tengah	2	-	-	-
28. Sungai Pandan Hilir	11	-	-	-
29. Sungai Sandung	14	-	-	-
30. Sungai Pinang	9	-	-	-
31. Pandulangan	11	-	-	-
32. Putat Atas	13	-	-	-
33. Padang Bangkal	9	-	-	-
Jumlah	336	-	-	-

SUMBER : K U A KECAMATAN SUNGAI PANDAN

Tabel IV.3.4 Jumlah Nikah dan Talak Dirinci Tiap Bulan Tahun 2012

Bulan	Nikah	Talak
(1)	(2)	(3)
1. Januari	24	-
2. Februari	40	-
3. Maret	25	-
4. April	26	-
5. Mei	31	-
6. Juni	32	-
7. Juli	20	-
8. Agustus	18	-
9. September	37	-
10. Oktober	16	-
11. November	38	-
12. Desember	29	-
Jumlah	336	-

SUMBER : KUA KECAMATAN SUNGAI PANDAN

Tabel IV.3.5 Banyaknya Tempat Peribadatan Masing-Masing Agama Tahun 2012

Tempat Peribadatan	Jumlah
(1)	(2)
Mesjid	18
Langgar/ Mushala	107
Gereja	-
Pura	-
Vihara	-
Balai Adat	-

SUMBER: DEPARTEMEN AGAMA KABUPATEN HULU SUNGAI UTARA

Tabel IV.3.6 Banyaknya Tempat Peribadatan Islam dan Penduduk Beragama Islam Tiap Desa Tahun 2011

Desa	Mesjid	Langgar	Penduduk Beragama Islam	Rata-rata Penduduk per Mesjid
(1)	(2)	(3)	(4)	(5)
1. Rantau Karau Hilir	-	4	802	-
2. Pondok Babaris	1	2	653	653
3. Murung Asam	1	3	617	617
4. Banyu Tajun Dalam	1	2	857	857
5. Tapus Dalam	1	1	974	974
6. Banyu Tajun Hulu	-	1	1 123	-
7. Sungai Kuini	1	3	812	812
8. Banyu Tajun Pangkalan	-	4	1 321	-
9. Pangkalan Sari	-	5	929	-
10. Jalan Lurus	1	1	407	407
11. Teluk Mesjid	1	3	872	872
12. Banyu Tajun Hilir	-	4	852	-
13. Tatah Laban	1	-	414	414
14. Rantau Karau Hulu	-	4	1 083	-
15. Rantau Karau Tengah	-	3	575	-
16. Rantau Karau Raya	1	1	854	854
17. Teluk Sinar	-	2	430	-

Lanjutan Tabel IV.3.6

Desa	Mesjid	Langgar	Penduduk Beragama Islam	Rata-rata Penduduk per Mesjid
(1)	(2)	(3)	(4)	(5)
18. Hambuku Tengah	1	2	524	524
19. Hambuku Pasar	-	6	579	-
20. Hambuku Raya	-	3	483	-
21. Hambuku Hulu	-	5	851	-
22. Tambalang	1	5	486	486
23. Tambalang Tengah	-	2	262	-
24. Tambalang Kecil	-	4	890	-
25. Teluk Betung	1	4	1 141	1 141
26. Sungai Pandan Hulu	-	6	1 339	-
27. Sungai Pandan Tengah	1	2	404	404
28. Sungai Pandan Hilir	-	5	743	-
29. Sungai Sandung	1	7	1 715	1 715
30. Sungai Pinang	-	4	631	-
31. Pandulangan	2	2	945	473
32. Putat Atas	1	3	729	729
33. Padang Bangkal	1	4	608	608
Jumlah	18	107	25 905	1 439

SUMBER: KEPALA-KEPALA DESA DI SUNGAI PANDAN

Tabel IV.3.7 Banyaknya Calon Jemaah Haji Asal Sungai Pandan Menurut Kelompok Umur Tahun 2012

Kelompok Umur	Jumlah
(1)	(2)
< 30	1
30-39	5
40-49	17
50-59	12
60-69	4
>70	1
Jumlah	40

SUMBER: KEMENTERIAN AGAMA KABUPATEN HULU SUNGAI UTARA



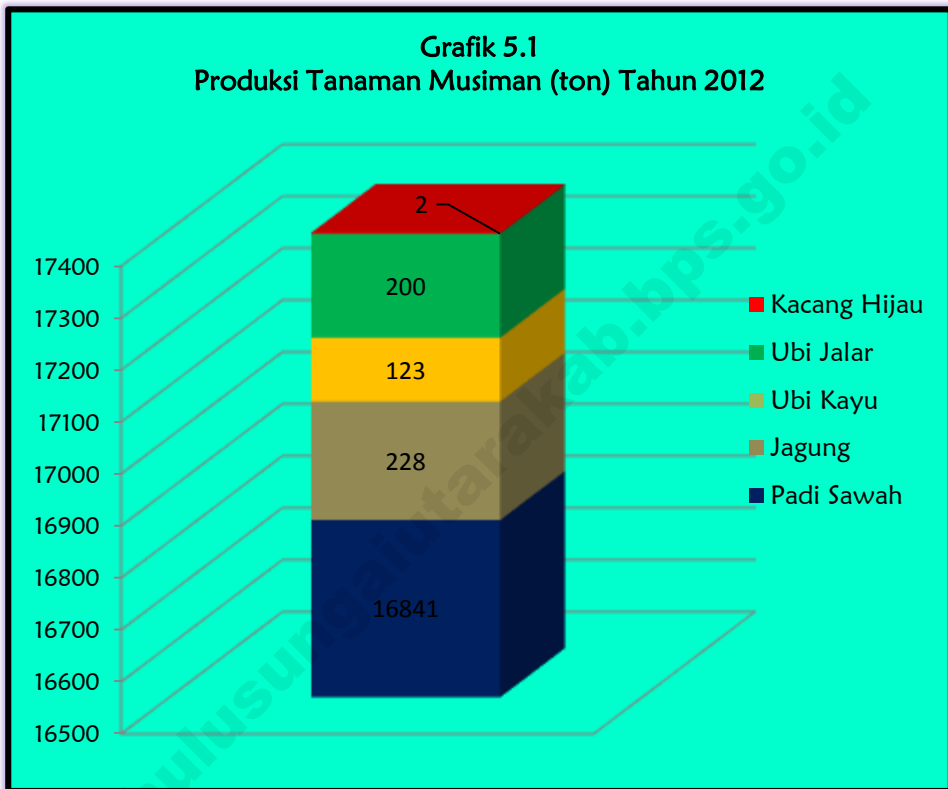
BAB V
PERTANIAN

Kecamatan Sungai Pandan
Dalam Angka

2013

5013

<http://mls.painulatakab.bps.go.id>



Tabel V.1.1 Luas Wilayah Kecamatan Sungai Pandan Menurut Jenis Pengairan Tahun 2012

Jenis Pengairan	Luas (Ha)
(1)	(2)
1. Irigasi	
a. Teknis	-
b. Setengah Teknis	-
c. Sederhana	-
2. Tadah Hujan	295
3. Pasang Surut	-
4. Lebak	2 284
5. Lainnya	1 379
J u m l a h	3 958

SUMBER : DINAS TANAMAN PANGAN, HORTIKULTURA KAB.HSU

Tabel V.1.2 Luas Tanah Sawah Menurut Jenis Irigasi Tahun 2012

Jenis Irigasi	Dalam 1 Tahun			Sementara Tidak Diusahakan	Jumlah
	Ditanami Padi		Tidak Ditanami Padi		
	>= 2 Kali	1 Kali			
(1)	(2)	(3)	(4)	(5)	(6)
1. Irigasi Teknis	-	-	-	-	-
2. Irigasi Setengah Teknis	-	-	-	-	-
3. Irigasi Sederhana/ PU	-	-	-	-	-
4. Irigasi Sederhana / Non PU	-	-	-	-	-
5. Tadah Hujan	35	295	56	51	437
6. Pasang Surut	-	-	-	-	-
7. Lebak	-	2 284	372	293	2 304
8. Lebak Polder	-	1 379	-	12	1 391
Jumlah	35	3 958	428	356	3 132

SUMBER : MANTRI TANI KECAMATAN Sungai Pandan

Tabel V.1.3 Luas Lahan Kering Menurut Jenis Penggunaan Tahun 2012

Jenis Penggunaan Lahan	Luas (Ha)
(1)	(2)
1. Pekarangan/Tanah untuk Bangunan dan Halaman Sekitarnya	242
2. Tegalan / Kebun	-
3. Ladang / Huma	58
4. Padang Rumput / Penggembalaan	-
5. Rawa Tidak Ditanami Padi	-
6. Hutan Negara	-
7. Kolam / Tebat Empang	-
8. Tanah yang Sementara tidak Diusahakan	-
9. Tanaman Kayu-kayuan / Hutan Rakyat	-
10. Perkebunan	-
11. Lain-lain	207
Jumlah	507

SUMBER : MANTRI TANI KECAMATAN SUNGAI PANDAN

Tabel V.2.1 Luas Tanam, Rusak, Panen dan Produksi Tanaman Padi dan Palawija Tahun 2011

Jenis Tanaman	Tanam (Ha)	Rusak (Ha)	Panen (Ha)	Produksi (Ton)	Rata-rata (Kw/Ha)
(1)	(2)	(3)	(4)	(5)	(6)
1. Padi Sawah	3 022	17	3 005	16 841	56,04
2. Padi Ladang	-	-	-	-	-
3. J a g u n g	64		64	228	35,65
4. Ubi Kayu	9	-	9	123	136,18
5. Ubi Jalar	17	-	17	200	117,92
6. Kacang Tanah	-	-	-	-	-
7. Kacang Kedelai	-	-	-	-	-
8. Kacang Hijau	2	-	2	2	10,00

SUMBER : DINAS PERTANIAN TANAMAN PANGAN DAN HORTIKULTURA KAB. HSU

Tabel V.2.2 Luas Tanam Padi Menurut Jenis Varietasnya Tahun 2012

Jenis Varietas		Luas Tanam (Ha)
(1)		(2)
1.	PB42	-
2.	IR 66	8
3.	Siam Kerdil	-
4.	Cibogo	348
5.	Ciherang	2 353
6.	Siam Palui	-
7.	Batang Piaman	-
8.	Sekumpul	-
9.	Inpari 1	-
10.	Inpari 3	-
11.	Inpari 4	-
12.	Inpari 8	-
13.	Mekongga	253
14.	Situ Bagendit	-
15.	Batang Lembang	-
16.	Siam Ipang	-
17.	Cisokan Kuning	24
18.	Lainnya	36
J u m l a h		3 022

3SUMBER : DINAS PERTANIAN TANAMAN PANGAN DAN HORTIKULTURA KAB. HSU

Tabel V.2.3 Produksi Tanaman Sayuran Dirinci Menurut Jenisnya Tahun 2012

Jenis Tanaman	Produksi (Kw)
(1)	(2)
1. Kacang Panjang.	305,0
2. Cabe Besar	75,0
3. Cabe Rawit	58,0
4. Tomat	-
5. Labu Siam	-
6. Terung	49,0
7. Ketimun	126,0
8. Labu Kuning	344,0
9. Kangkung	-
10. Semangka	-

SUMBER : DINAS PERTANIAN TANAMAN PANGAN DAN HORTIKULTURA KAB. HSU

Tabel V.2.4 **Produksi Buah-Buahan Dirinci Menurut Jenisnya Tahun 2012**

Jenis Tanaman	Produksi (Ton)
(1)	(2)
1. Belimbing	11
2. Duku/ Langsat	-
3. Durian	-
4. Jambu Biji	6
5. Jambu Air	-
6. Jeruk Siam/Keprok	4
7. Jeruk Besar	-
8. Mangga	363
9. Manggis	-
10. Nangka/Cempedak	77
11. Nenas	-
12. Pepaya	86
13. Pisang	405
14. Rambutan	126
15. Salak	21
16. Sawo	46
17. Sirsak	9
18. Sukun	2
19. Melinjo	-
20. Petai	-

SUMBER : DINAS PERTANIAN TANAMAN PANGAN DAN HORTIKULTURA KAB. HSU

Tabel V.2.5 Luas Tanam dan Produksi Tanaman Perkebunan Dirinci Menurut Jenisnya Tahun 2012

Jenis Tanaman	Luas Tanaman (Ha)			Produksi (Ton)
	Muda	Menghasilkan	Tanaman Rusak	
(1)	(2)	(3)	(4)	(5)
1. Karet	3,00	-	14,54	-
2. Kelapa	39,90	128,55	19,10	71,35
3. Sagu	5,10	18,20	2,00	35,00
4. Purun	1,50	6,25	0,05	2,80
5. Kelapa Sawit	-	-	-	-
6. Nilam	-	-	-	-

SUMBER : DINAS KEHUTANAN, PERKEBUNANA, ENERGY SUMBER DAYAKAB. HSU

Tabel V.3.1 **Banyaknya Ternak Dan Peternak Menurut Jenisnya Tahun 2012**

Jenis Ternak	Jumlah Ternak	Jumlah Peternak
(1)	(2)	(3)
1. Ternak Besar		
a. Kuda	-	-
b. Sapi	152	95
c. Kerbau	75	4
2. Ternak Kecil		
a. Kambing	464	95
b. Domba	14	4
c. Babi	-	-
3. Ternak Unggas		
a. Ayam Ras Pedaging	90 994	*
b. Ayam Ras Petelur	-	*
c. Ayam Buras/ Kampung	17 284	*
d. Itik	156 246	*

SUMBER : DINAS PETERNAKAN KABUPATEN HSU

Keterangan *: Data tidak tersedia

Tabel V.4.1 **Banyaknya Produksi dan Nilai Produksi Ikan Darat Menurut Jenis Perairan Tahun 2012**

Jenis Perairan	Produksi (Ton)	Nilai Produksi (000 Rp)
(1)	(2)	(3)
1. R a w a	390,4	5 706 500
2. S u n g a i	212,0	4 094 600
J u m l a h	602,4	9 801 100

SUMBER : DINAS PERIKANAN KAB.HSU

Tabel V.4.2 Banyaknya Rumah Tangga dan Luas Budidaya Perikanan Menurut Tempat Budidaya Tahun 2012

Tempat Budidaya	Rumah Tangga	Luas (m ²)
(1)	(2)	(3)
1. Tambak	-	-
2. Kolam	30	2 590,0
3. Keramba	563	2 857,0
J u m l a h	593	5447,0

SUMBER : DINAS PERIKANAN KAB.HSU

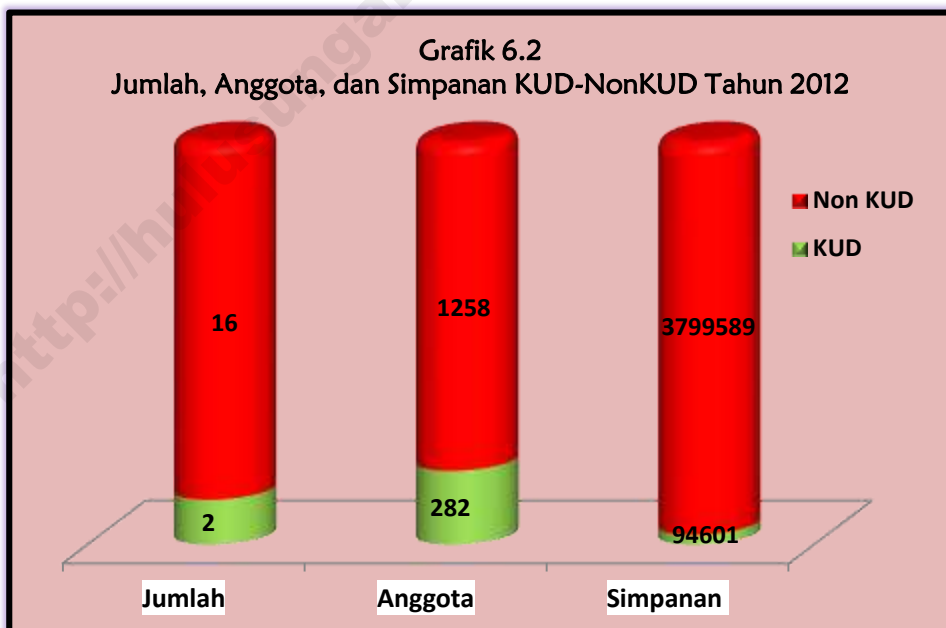


BAB VI
ENERGI, KOPERASI, DAN
PERTAMBANGAN

Kecamatan Sungai Pandan
Dalam Angka

2013

5013



Tabel VI.1.1 Jumlah Desa yang Sudah dan Belum Memperoleh Aliran Air Bersih dari PDAM Tahun 2012

Jenis Sambungan	Banyaknya
(1)	(2)
1. Sudah Teraliri	19
2. Belum Teraliri	14
Jumlah	33

SUMBER : PDAM AMUNTAI

Tabel VI.2.1 Banyaknya KUD dan Non KUD Anggota serta Jumlah Simpanan Tahun 2012

U r a i a n	Banyaknya
(1)	(2)
1. Koperasi Unit Desa (KUD)	2
- Anggota (orang)	282
- Simpanan (000 Rp)	94 601
2. Non Koperasi Unit Desa (Non KUD)	16
- Anggota (orang)	1 258
- Simpanan (000 Rp)	3 799 589

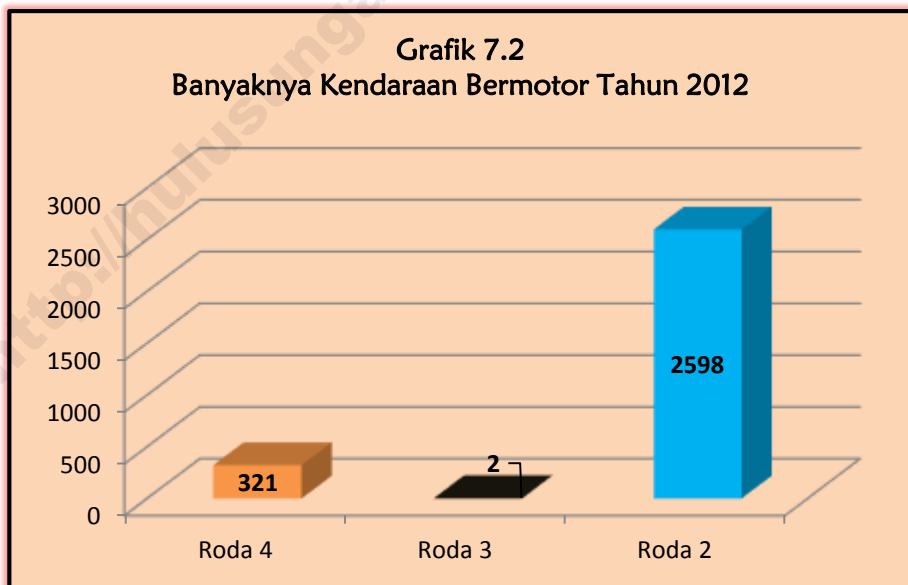
SUMBER : PERINDAGKOP KAB.HSU



BAB VII PERHUBUNGAN

**Kecamatan Sungai Pandan
Dalam Angka**

2013
5013



Tabel VII.1.1 Panjang Jalan Menurut Jenis Permukaan, Kondisi Jalan dan Kelas Jalan Tahun 2012

Rincian	Panjang Jalan (Km)
(1)	(2)
Jenis Permukaan	
a. Aspal	17,517
b. Kerikil	12,545
c. Tanah	0,865
<u>Jumlah</u>	<u>30,927</u>
Kondisi Jalan	
a. Baik	22,298
b. Sedang	5,535
c. Rusak	2,379
d. Rusak Berat	0,715
<u>Jumlah</u>	<u>30,927</u>
Kelas Jalan	
a. Kelas I	-
b. Kelas II	0,505
c. Kelas IIIA	1,500
d. Kelas IIIB	2,000
e. Kelas IIIC	4,562
f. Tidak Dirinci	22,360
<u>Jumlah</u>	<u>30,927</u>

SUMBER : DINAS PU KABUPATEN HULU SUNGAI UTARA

Tabel VII.1.2 Panjang Jalan Berdasarkan Jenis Permukaan dan Kondisi Jalan Tahun 2012

Jenis Permukaan	Kondisi Jalan				Jumlah (Km)
	Baik	Sedang	Rusak	Rusak Berat	
(1)	(2)	(3)	(4)	(5)	(6)
1. Aspal	12,262	3,503	1,752	-	17,517
2. Kerikil	10,036	1,882	0,627	-	12,545
3. Tanah	-	0,150	-	0,715	0,865
Jumlah	22,298	5,535	2,379	0,715	30,927

SUMBER : DINAS PU KABUPATEN HULU SUNGAI UTARA

Tabel VII.2.1 Banyaknya Kendaraan Bermotor yang Terdapat di Tiap Desa Tahun 2012

D e s a	Kendaraan Bermotor		
	Roda 4	Roda 3	Roda 2
(1)	(2)	(3)	(4)
1. Rantau Karau Hilir	7	-	62
2. Pondok Babaris	-	-	36
3. Murung Asam	-	-	42
4. Banyu Tajun Dalam	8	-	56
5. Tapus Dalam	18	-	63
6. Banyu Tajun Hulu	28	-	68
7. Sungai Kuini	23	-	71
8. Banyu Tajun Pangkalan	26	-	86
9. Pangkalan Sari	6	-	63
10. Jalan Lurus	2	-	41
11. Teluk Mesjid	10	-	73
12. Banyu Tajun Hilir	3	-	82
13. Tatah Laban	1	-	50
14. Rantau Karau Hulu	4	-	58
15. Rantau Karau Tengah	3	-	81
16. Rantau Karau Raya	4	-	86
17. Teluk Sinar	3	-	50

Lanjutan Tabel VII.2.1

Desa	Kendaraan Bermotor		
	Roda 4	Roda 3	Roda 2
(1)	(2)	(3)	(4)
18. Hambuku Tengah	5	-	86
19. Hambuku Pasar	1	-	65
20. Hambuku Raya	1	-	46
21. Hambuku Hulu	2	-	66
22. Tambalang	3	-	54
23. Tambalang Tengah	2	-	46
24. Tambalang Kecil	3	-	59
25. Teluk Betung	25	-	112
26. Sungai Pandan Hulu	40	-	276
27. Sungai Pandan Tengah	11	-	69
28. Sungai Pandan Hilir	20	-	101
29. Sungai Sandung	47	-	299
30. Sungai Pinang	6	-	71
31. Pandulangan	8	-	95
32. Putat Atas	1	-	46
33. Padang Bangkal	-	-	39
Jumlah	321	-	2 598

SUMBER : KEPALA-KEPALA DESA KECAMATAN SUNGAI PANDAN

Tabel VII.2.2 Banyaknya Kendaraan Sungai yang Ada di Tiap Desa Tahun 2012

D e s a	Kapal bermotor	Speed boad	Motor temple/ces	Perahu biasa
(1)	(2)	(3)	(4)	(5)
1. Rantau Karau Hilir	2	-	8	26
2. Pondok Babaris	-	-	40	120
3. Murung asam	-	-	24	58
4. Banyu Tajun Dalam	-	-	30	51
5. Tapus Dalam	-	-	30	61
6. Banyu Tajun Hulu	-	-	32	64
7. Sungai Kuini	-	-	26	53
8. Banyu Tajun Pangkalan	-	-	6	27
9. Pangkalan Sari	-	-	-	28
10. Jalan Lurus	-	-	-	33
11. Teluk Mesjid	-	-	4	17
12. Banyu Tajun Hilir	-	-	5	21
13. Tatah Laban	-	-	-	37
14. Rantau Karau Hulu	2	-	10	46
15. Rantau Karau Tengah	-	-	6	30
16. Rantau Karau Raya	1	-	5	34
17. Teluk Sinar	-	-	8	21

Lanjutan Tabel VII.2.2

D e s a	Kapal bermotor	Speed boad	Motor temple/ces	Perahu biasa
(1)	(2)	(3)	(4)	(5)
18. Hambuku Tengah	2	-	7	19
19. Hambuku Pasar	-	-	8	43
20. Hambuku Raya	-	-	6	44
21. Hambuku Hulu	-	-	8	35
22. Tambalang	-	-	6	27
23. Tambalang Tengah	5	-	5	14
24. Tambalang Kecil	-	-	4	16
25. Teluk Betung	-	-	5	14
26. Sungai Pandan Hulu	1	-	6	13
27. Sungai Pandan Tengah	-	-	3	4
28. Sungai Pandan Hilir	1	-	-	8
29. Sungai Sandung	-	-	5	10
30. Sungai Pinang	-	-	4	21
31. Pandulangan	-	-	3	15
32. Putat Atas	-	-	30	82
33. Padang Bangkal	-	-	36	52
Jumlah	14	-	370	1 144

SUMBER: KEPALA-KEPALA DESA KECAMATAN SUNGAI PANDAN

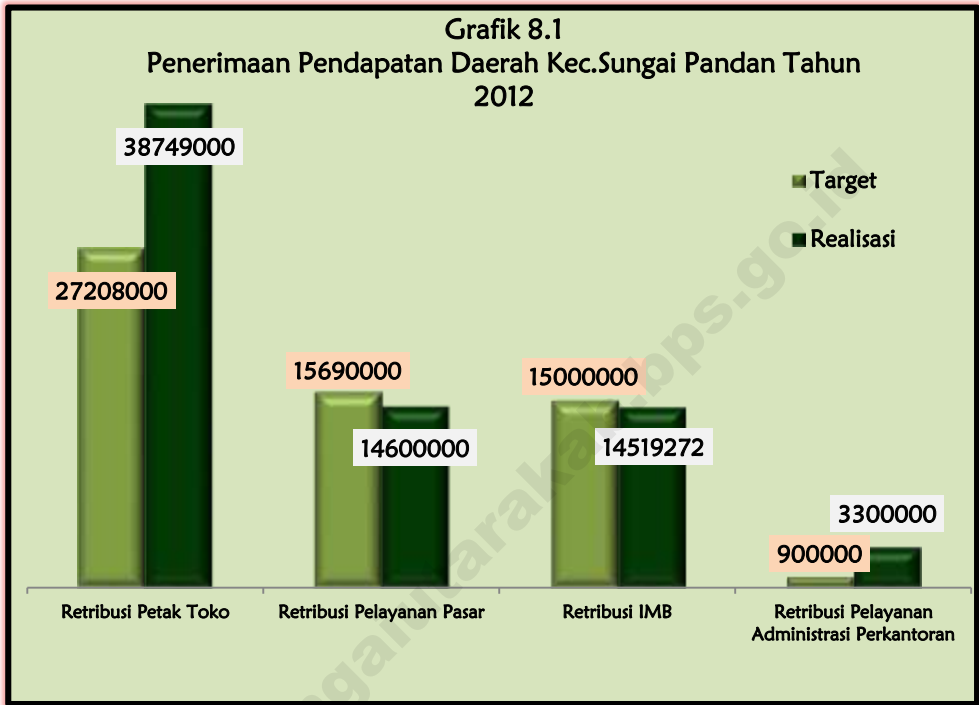


BAB VIII
KEUANGAN DAERAH

Kecamatan Sungai Pandan
Dalam Angka

2013

5013



<http://hulusungaiarak.sungaiarak.go.id>

Tabel VIII.1.1 Banyaknya Penerimaan Pendapatan Daerah Kecamatan Sungai Pandan Kabupaten Hulu Sungai Utara Tahun 2012

Jenis Pendapatan	Target (Rp)	Realisasi (Rp)	Persentase Realisasi (%)
(1)	(2)	(3)	(4)
1. Sumbangan Pihak III	-	-	-
2. Penambatan Kapal	-	-	-
3. Sewa Toko/ Los	-	-	-
4. Retribusi Petak Toko	27 208 000,0	38 749 000,0	142,42
5. Retribusi Pelayanan Pasar	15 690 000,0	14 600 000,0	93,05
6. Ret. Pel. Persampahan/ Kebersihan	-	-	-
7. Pajak Reklame	-	-	-
8. Huller Gabah	-	-	-
9. Retribusi IMB	15 000 000,0	14 519 272,0	96,80
10. Retribusi Izin Gangguan/ Keramaian	-	-	-
11. Pajak Bahan Galian Gol. C	-	-	-
12. Retribusi SITU	-	-	-
13. Retribusi Pelayanan Administrasi Perkantoran	900 000,0	3 300 000,0	366,67
Jumlah	58 798 000,0	71 168 272,0	121,04

SUMBER : DINAS PENDAPATAN KABUPATEN HULU SUNGAI UTARA

"KECAMATAN SUNGAI PANDAN DALAM ANGKA 2013" disajikan secara periodik dalam bentuk angka dan tabulasi.

Publikasi ini merupakan rangkuman kegiatan pembangunan di Kecamatan Sungai Pandan yang telah dilaksanakan oleh pemerintah daerah, masyarakat maupun pihak swasta selama tahun 2012.

DATA

MENCERDASKAN BANGSA



Badan Pusat Statistik
Kabupaten Hulu Sungai Utara
Jln. H. Saberah Effendi Rt.03 Amuntai
Telp/Fax: (0527) 61049
Email: bps6308@gmail.com