

Katalog/Catalogue: 1102001.1707031

KECAMATAN LEBONG SAKTI DALAM ANGKA *LEBONG SAKTI DISTRICT IN FIGURES* 2024

Volume 14, 2024



**BADAN PUSAT STATISTIK
KABUPATEN LEBONG
BPS-STATISTICS LEBONG REGENCY**

KECAMATAN LEBONG SAKTI DALAM ANGKA LEBONG SAKTI DISTRICT IN FIGURES 2024

Volume 14, 2024

<https://lebongkab.bps.go.id>



**BADAN PUSAT STATISTIK
KABUPATEN LEBONG
BPS-STATISTICS LEBONG REGENCY**

KECAMATAN LEBONG SAKTI DALAM ANGKA
Lebong Sakti District in Figures
2024

Volume 14, 2024

Katalog /*Catalogue*: 1102001.1707031
Nomor Publikasi/*Publication Number*: 17070.24019

Ukuran Buku/*Book Size*: 14,8 cm x 21 cm
Jumlah Halaman/*Number of Pages* :xxvi+ 101 hal/*pages*

Penyusun Naskah/*Manuscript Drafter*:
BPS Kabupaten Lebong
BPS-Statistics Lebong Regency

Penyunting/*Editor*:
BPS Kabupaten Lebong
BPS-Statistics Lebong Regency

Pembuat Kover/*Cover Designer*:
BPS Kabupaten Lebong
BPS-Statistics Lebong Regency

Penerbit/*Publisher*
©BPS Kabupaten Lebong/*BPS-Statistics Lebong Regency*

Sumber Ilustrasi/*Illustration Source*: *Freepik.com, Canva.com*

Dilarang mereproduksi dan/atau menggandakan sebagian atau seluruh isi buku ini untuk tujuan komersial tanpa izin tertulis dari Badan Pusat Statistik Kabupaten Lebong.
It is prohibited to reproduce and/or duplicate part or all of this book for commercial purpose without permission from BPS-Statistics Lebong Regency.

TIM PENYUSUN/COMPILERS
KECAMATAN LEBONG SAKTI DALAM ANGKA
Lebong Sakti District in Figures
2024

Volume 14, 2024

Pengarah/Director

Yuniarto

Penanggung Jawab/Persons in Charge

Yuniarto

Penyunting/Editors

Siti Zuliana Fedi

Pengolah Data dan Penulis Naskah/Data Processor and Writers

Marwani Nurhati

Penata Letak/Layout Designers

Marwani Nurhati

Penerjemah/Translators

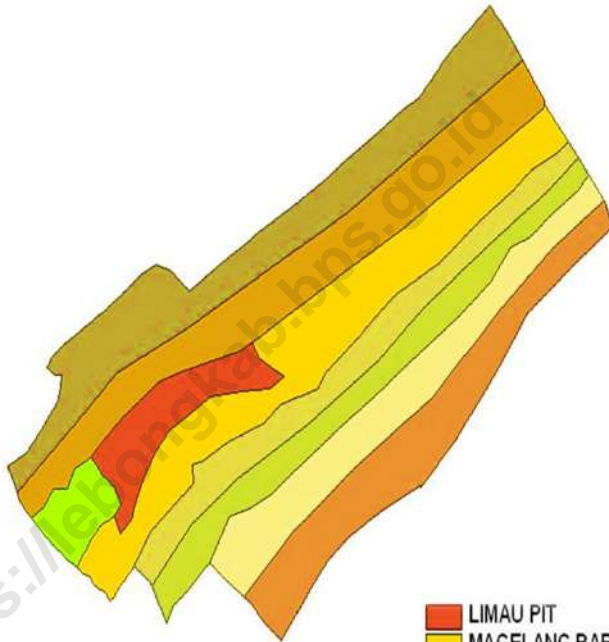
Marwani Nurhati

KONTRIBUTOR DATA/DATA CONTRIBUTORS

1. Kementerian Agama/*Ministry of Religious Affair*
2. Kementerian Pendidikan dan Kebudayaan/*Ministry of Education and Culture*
3. Badan Meteorologi Klimatologi dan Geofisika/*Meteorological, Climatology, and Geophysical Agency*
4. Badan Pusat Statistik/*BPS-Statistics Indonesia*
5. Kantor Kecamatan Lebong Sakti/ *Lebong Sakti District Office*
6. Dinas Kependudukan dan Pencatatan Sipil (Disdukcapil) Kabupaten Lebong/ *Lebong Regency Population and Civil Registration Office (Disdukcapil)*
7. Dinas Pertanian Kabupaten Lebong/ *Lebong Regency Agriculture Office*

<https://lebongkab.bps.go.id>

PETA WILAYAH KECAMATAN LEBONG SAKTI
MAP OF LEBONG SAKTI DISTRICT



<https://lebongsakti.bps.go.id>

- LIMAU PIT
- MAGELANG BARU
- MUNING AGUNG
- SUKABUMI
- TABELAK DIHOA
- TABELAK KAUK
- WUNG TANJUNG DUA
- WUNG TANJUNG SATU
- WUNG TANJUNG TIGA



KEPALA BPS KABUPATEN LEBONG
HEAD OF BPS-STATISTICS LEBONG REGENCY



YUNIARTO

KATA PENGANTAR

Lebong Sakti Dalam Angka 2024 merupakan publikasi Badan Pusat Statistik (BPS) Kabupaten Lebong yang diterbitkan setiap tahun. Penerbitan publikasi ini berkaitan dengan upaya BPS Kabupaten Lebong untuk memenuhi kebutuhan data yang terpadu dan terintegrasi bagi pengguna data. Selain itu sebagai wujud pengembangan perstatistikan daerah bagi keperluan perencanaan, monitoring, serta evaluasi proses pembangunan di Kabupaten Lebong.

Publikasi ini sebagai lanjutan dari tahun sebelumnya, yang memuat himpunan data berbagai bidang dan sektor, dilengkapi dengan ulasan singkat tentang hal-hal penting. Data yang disajikan berupa data primer dan data sekunder dari instansi pemerintah atau swasta di wilayah Kabupaten Lebong, khususnya Kecamatan Lebong Sakti.

Disadari bahwa publikasi ini terwujud berkat kehendak Allah melalui kerjasama dan bantuan berbagai pihak, oleh karenanya itu disampaikan Alhamdulillah dan penghargaan serta ucapan terima kasih yang tak terhingga, dengan harapan kerja sama dan bantuan tersebut dapat terus dipertahankan dan ditingkatkan.

Upaya optimal dalam mempersiapkan publikasi ini telah dilakukan, tetapi kekurangan dan kesalahan dapat saja terjadi. Untuk perbaikan di masa datang, maka tanggapan dan saran-saran dari para pengguna data sangat diharapkan. Semoga publikasi ini bermanfaat, terutama dalam mencerdaskan masyarakat Kabupaten Lebong.

Lebong, September 2024
Kepala BPS
Kabupaten Lebong



YUNIARTO

PREFACE

Lebong Sakti Dalam Angka 2024 is a publication of the Central Statistics Agency (BPS) of Lebong Regency which is published every year. The publication of this publication is related to the efforts of BPS Lebong Regency to meet the needs of integrated and integrated data for data users. In addition, as a form of developing regional statistics for the purposes of planning, monitoring, and evaluating the development process in Lebong Regency.

This publication is a continuation of the previous year, which contains a dataset of various fields and sectors, complete with a brief review of important matters. The data presented is in the form of primary data and secondary data from government or private agencies in the Lebong Regency area, especially Lebong Sakti District.

It is realized that this publication is realized thanks to the will of Allah through the cooperation and assistance of various parties, therefore it is conveyed Alhamdulillah and infinite appreciation and gratitude, with the hope that the cooperation and assistance can continue to be maintained and improved.

Optimal efforts have been made in preparing this publication, but shortcomings and mistakes can occur. For future improvements, responses and suggestions from data users are highly expected. Hopefully this publication will be useful, especially in educating the people of Lebong Regency.

*Lebong, September 2024
Head of BPS-Statistics Lebong Regency*



YUNIARTO

DAFTAR ISI/CONTENTS
KECAMATAN LEBONG SAKTI DALAM ANGKA
Lebong Sakti District in Figures
2024
Volume 14, 2024

	Halaman <i>Page</i>
Kata Pengantar	xi
Preface	xii
Daftar Isi/ <i>Contents</i>	xiii
Daftar Tabel/ <i>List of Tables</i>	xv
Daftar Gambar/ <i>List of Figures</i>	xxi
Penjelasan Umum/ <i>Explanatory Notes</i>	xxiii
Daftar Singkatan/ <i>List of Abbreviation</i>	xxv
1. Geografi/ <i>Geography</i>	1
2. Pemerintahan/ <i>Government</i>	13
3. Penduduk/ <i>Population</i>	25
4. Sosial dan Kesejahteraan Rakyat/ <i>Social and Welfare</i>	35
5. Pertanian/ <i>Agriculture</i>	63
6. Pariwisata, Transportasi, dan Komunikasi/ <i>Tourism, Transportation, and Communication</i>	77
7. Perbankan, Koperasi, dan Perdagangan/ <i>Banking, Cooperative, and Trade</i>	89
Daftar Pustaka/ <i>Bibliography</i>	101

DAFTAR TABEL/LIST OF TABLES

Tabel Table		Halaman Page
1.	GEOGRAFI/GEOGRAPHY	
1.1	Luas Daerah Menurut Kecamatan di Kabupaten Lebong, 2023 <i>Total Area by District in Lebong Regency, 2023</i>	8
1.2	Jarak ke Ibukota Kecamatan dan Ibukota Kabupaten/Kota Menurut Desa/Kelurahan di Kecamatan Lebong Sakti (km), 2023 <i>Distance to the District Capital and Regency/Municipal Capital by Villages/Sub-District in Lebong Sakti District (km), 2023</i>	9
1.3	Topografi Desa/Kelurahan di Kecamatan Lebong Sakti, 2023 <i>Topography of Villages/Sub-District in Lebong Sakti District, 2023</i>	10
1.4	Keberadaan Aliran Sungai, Saluran Irigasi, dan Danau/Waduk/Situ menurut Desa/Kelurahan di Kecamatan Lebong Sakti (km), 2023 <i>Existence of Rivers, Irrigation Channels, and Lakes/Reservoirs/Situ by Villages/Sub-District in Lebong Sakti District (km), 2023</i>	11
2.	PEMERINTAHAN/GOVERNMENT	
2.1	WILAYAH ADMINISTRATIF ADMINISTRATIVE AREA	
2.1.1	Jumlah Dusun Menurut Desa di Kecamatan Lebong Sakti, 2023 <i>Number of Hamlet by Villages/Sub-District in Lebong Sakti District, 2023</i>	20
2.2	SUMBER DAYA MANUSIA HUMAN RESOURCES	
2.2.1	Jumlah Tenaga Kerja/Pegawai Kantor Kecamatan Lebong Sakti, 2023 <i>Number of employee in Lebong Sakti District Government, 2023</i>	21
2.2.2	Jumlah Tenaga Kerja /Pegawai Kantor Kecamatan Lebong Sakti Menurut Tingkat Pendidikan, 2023 <i>Number of Employee of Lebong Sakti District Office by Educational Level, 2023</i>	22
2.2.3	Nama Kepala Desa Menurut Desa di Kecamatan Lebong Sakti, 2023	

Tabel Table	Halaman Page
<i>Name of Vilage Head by Villages/Sub-District in Lebong Sakti District, 2023.....</i>	23
3. PENDUDUK/POPULATION	
3.1 Penduduk, Distribusi Persentase Penduduk, Kepadatan Penduduk, Rasio Jenis Kelamin Penduduk Menurut Desa/Kelurahan di Kecamatan Lebong Sakti, 2023 <i>Population, Percentage Distribution of Population, Population Density, and Population Sex Ratio by Villages/Sub-District in Lebong Sakti District, 2023</i>	32
3.2 Jumlah Penduduk Menurut Kelompok Umur dan Jenis Kelamin di Kecamatan Lebong Sakti, 2023 <i>Population by Age Groups and Gender in Lebong Sakti District, 2023.</i>	34
4. SOSIAL DAN KESEJAHTERAAN RAKYAT/SOCIAL AND WELFARE	
4.1 PENDIDIKAN EDUCATION	
4.1.1 Banyaknya Desa ¹ /Kelurahan yang Memiliki Fasilitas Sekolah Menurut Tingkat Pendidikan di Kecamatan Lebong Sakti, 2021–2023 <i>Number of Villages¹/Sub-District Having Educational Facilities by Educational Level in Lebong Sakti District, 2021–2023</i>	42
4.1.2 Jumlah Sekolah Menurut Tingkat Pendidikan di Kecamatan Lebong Sakti, 2023/2024 <i>Number of Schools by Educational Level in Lebong Sakti District, 2023/2024</i>	43
4.1.3 Jumlah Guru Menurut Tingkat Pendidikan di Kecamatan Lebong Sakti, 2023/2024 <i>Number of Teachers by Educational Level in Lebong Sakti District, 2023/2024</i>	44
4.1.4 Jumlah Murid Menurut Tingkat Pendidikan di Kecamatan Lebong Sakti, 2023/2024 <i>Number of Pupils by Educational Level in Lebong Sakti District, 2023/2024</i>	45

**4.2 KESEHATAN
HEALTH**

4.2.1 Banyaknya Desa¹/Kelurahan yang Memiliki Sarana Kesehatan Menurut Jenis Sarana Kesehatan di Kecamatan Lebong Sakti, 2021–2023
Number of Villages¹/Kelurahan Health Facilities by Type of Health Facilities in Lebong Sakti District, 2021–2023 46

4.2.2 Banyaknya Warga Penderita Kekurangan Gizi Menurut Desa/Kelurahan di Kecamatan Lebong Sakti, 2021
Number of People with Malnutrition by Villages/Sub-District in Lebong Sakti District, 2021 47

**4.3 PERUMAHAN DAN LINGKUNGAN
HOUSING AND ENVIRONMENT**

4.3.1 Banyaknya Desa¹/Kelurahan Menurut Sumber Air Minum Sebagian Besar Keluarga di Kecamatan Lebong Sakti, 2021–2023
Number of Villages¹/Sub-District by Drinking Water Source of Majority Family in Lebong Sakti District, 2021–2023 48

4.3.2 Banyaknya Keluarga Menurut Desa/Kelurahan dan Jenis Pengguna Listrik di Kecamatan Lebong Sakti, 2023
Number of Family by Villages/Sub-District and Type of Electricity Consumer in Lebong Sakti District, 2021 49

4.3.3 Banyaknya Desa¹/Kelurahan Menurut Sumber Penerangan Jalan Utama Desa/Kelurahan di Kecamatan Lebong Sakti, 2021–2023
Number of Villages¹/Sub-District by Source of Villages/Sub-District's Main Street Illumination in Lebong Sakti District, 2021–2023 50

4.3.4 Banyaknya Desa¹/Kelurahan Menurut Penggunaan Fasilitas Tempat Buang Air Besar Sebagian Besar Keluarga di Kecamatan Lebong Sakti, 2021–2023
Number of Villages¹/Sub-District by Toilet Facility Used by Majority Family in Lebong Sakti District, 2021–2023 51

4.3.5 Banyaknya Desa/Kelurahan Menurut Jenis Bahan Bakar untuk Memasak yang Digunakan Sebagian Besar Keluarga di Kecamatan Lebong Sakti, 2021
Number of Villages/Sub-District by Type of Cooking Fuel Used by Majority Family in Lebong Sakti District, 2021 52

4.4 AGAMA DAN SOSIAL LAINNYA

RELIGION AND OTHER SOCIAL AFFAIRS

4.4.1	Jumlah Tempat Peribadatan Menurut Desa/ Kelurahan di Kecamatan Lebong Sakti, 2023 <i>Number of Worship Places by Villages/Sub-District in Lebong Sakti District, 2023</i>	53
4.4.2	Banyaknya Kejadian Bencana Alam Menurut Desa/Kelurahan dan Jenis Bencana Alam di Kecamatan Lebong Sakti, 2021 <i>Number of Natural Disaster Events by Villages/Sub-District and Type of Natural Disaster in Lebong Sakti District, 2021</i>	54
4.4.3	Banyaknya Korban Jiwa Akibat Bencana Alam Menurut Desa/Kelurahan dan Jenis Bencana Alam di Kecamatan Lebong Sakti, 2021 <i>Number of Fatalities Due to Natural Disasters by Villages/Sub- District and Type of Natural Disaster in Lebong Sakti District, 2021</i>	57
4.4.4	Keberadaan Fasilitas/Upaya Antisipasi/Mitigasi Bencana Alam Menurut Desa/Kelurahan di Kecamatan Lebong Sakti, 2021 <i>Existence of Facilities/Efforts for Anticipation/Mitigation of Natural Disasters by Villages/Sub-District by Villages/Sub-District in Lebong Sakti District, 2021</i>	60
4.4.5	Banyaknya Desa/Kelurahan yang Memiliki Kelompok Kegiatan Olahraga Menurut Jenis Olahraga dan Ketersediaan Fasilitas/ Lapangan Olahraga di Kecamatan Lebong Sakti, 2023 <i>Number of Villages/Sub-District Having Sport Activities Groups by Type of Sport and Availability of Sport Facilities/Fields in Lebong Sakti District, 2023</i>	62
5. PERTANIAN/AGRICULTURE		
5.1	Luas Panen Tanaman Sayuran dan Buah- buahan Semusim Menurut Jenis Tanaman di Kecamatan Lebong Sakti (ha), 2020–2023 <i>Harvested Area of Seasonal Vegetables and Fruits by Kind of Plant in Lebong Sakti District (ha), 2020–2023</i>	70
5.2	Produksi Tanaman Sayuran dan Buah-buahan Semusim Menurut Jenis Tanaman di Kecamatan Lebong Sakti (kuintal), 2020–2023	

Tabel Table	Halaman Page
	71
5.3	72
5.4	73
5.5	74
5.6	75
5.7	76
6.	
6.1	
6.1.1	82
6.2	
6.2.1	

Tabel Table	Halaman Page
	<i>Inter-Villages/Sub-District Transportation Infrastructure and Facilities by Villages/Sub-District in Lebong Sakti District, 2021</i> 83
6.3	KOMUNIKASI COMMUNICATION
6.3.1	Keberadaan Kantor Pos/Pos Pembantu/Rumah Pos, Pos Keliling, dan Perusahaan/Agen Jasa Ekspedisi Swasta Menurut Desa/Kelurahan di Kecamatan Lebong Sakti, 2021 <i>Number of Post Office/Subsidiary of Post Office, Mobile Portal Service, Private Expedition Service Company by Villages/Sub-District in Lebong Sakti District, 2021</i> 85
6.3.2	Jumlah Menara Telepon seluler dan Operator Layanan Komunikasi Telepon Seluler Menurut Desa/Kelurahan di Kecamatan Lebong Sakti, 2021 <i>Number of Base Transceiver Station (BTS) and Cellular Phone Communication Service Operators by Villages/Sub-District in Lebong Sakti District, 2021</i> 86
6.3.3	Kekuatan Sinyal Telepon Seluler dan Jenis Sinyal Internet Telepon Seluler Menurut Desa/Kelurahan di Kecamatan Lebong Sakti, 2021 <i>The Strenght of Celular Phone Signal by Villages/Sub-District in Lebong Sakti District, 2021</i> 87
7.	PERBANKAN, KOPERASI, DAN PERDAGANGAN/BANKING, COOPERATIVE, AND TRADE
7.1	Banyaknya Sarana Lembaga Keuangan Bank Menurut Desa/Kelurahan dan Jenis Bank di Kecamatan Lebong Sakti, 2021 <i>Number of Bank by Villages/Sub-District and Type of Bank in Lebong Sakti District, 2021</i> 95
7.2	Banyaknya Koperasi Aktif Menurut Menurut Desa/Kelurahan dan Jenis Koperasi di Kecamatan Lebong Sakti, 2021 <i>Number of Cooperative by Villages/Sub-District and Type of Cooperative in Lebong Sakti District, 2021</i> 96
7.3	Banyaknya Sarana Perdagangan Menurut Desa/Kelurahan dan Jenis Sarana Perdagangan di Kecamatan Lebong Sakti, 2021 <i>Number of Trade Facilities by Villages/Sub-District and Type of Trade Facilities in Lebong Sakti District, 2021</i> 98

DAFTAR GAMBAR/LIST OF FIGURES

Gambar Figure		Halaman Page
1.1	Luas Daerah menurut Kecamatan (%), 2023 <i>Total Area by District (%), 2023</i>	6
1.2	Jarak ke Ibukota Kecamatan Menurut Desa/Kelurahan di Kecamatan Lebong Sakti (km), 2023 <i>Distance to the District Capital by Village/Sub-District in Lebong Sakti District (km), 2023</i>	7
2.1	Jumlah Dusun Menurut Desa di Kecamatan Lebong Sakti, 2023 <i>Number of Dusun by Villages¹/Sub-District in Lebong Sakti District, 2023</i>	18
2.2	Jumlah Tenaga Kerja/Pegawai Kantor Kecamatan Lebong Sakti, 2021-023 <i>Number of employee in Lebong Sakti District Government , 2021- 2023</i>	19
3.1	Persentase Jumlah Penduduk Berdasarkan Jenis Kelamin, 2023 <i>Percentage of Population by Gender, 2023</i>	30
3.2	Persentase Jumlah Penduduk Menurut Kelompok Umur dan Jenis Kelamin di Kecamatan Lebong Sakti, 2023 <i>Percentage of Population by Age Group and Gender in Lebong Sakti District, 2023</i>	31
4.1	Jumlah Murid Menurut Tingkat Pendidikan di Kecamatan Lebong Sakti, 2023/2024 <i>Number of Pupils by Educational Level in Lebong Sakti District, 2023/2024</i>	40
4.2	Banyaknya Desa/Kelurahan yang Memiliki Kelompok Kegiatan Olahraga Menurut Jenis Olahraga dan Ketersediaan Fasilitas/Lapangan Olahraga dalam kondisi baik di Kecamatan Lebong Sakti, 2023 <i>The Number of Villages/Sub-District that Have Sports Activity Groups by Type of Sports and the Availability of Facilities/Sports Fields in Good Condition in Lebong Sakti District, 2023</i>	41
5.1	Produksi Tanaman Sayuran dan Buah-buahan Semusim Menurut Jenis Tanaman di Kecamatan Lebong Sakti (kuintal), 2023	

Gambar Figure	Halaman Page
5.2	<i>Production of Seasonal Vegetables and Fruits by Kind of Plant in Lebong Sakti District (quintal), 2023</i> 68 Produksi Tanaman Biofarmaka Menurut Jenis Tanaman di Kecamatan Lebong Sakti (kg), 2023 <i>Production of Medicinal Plants by Kind of Plant in Lebong Sakti District (kg), 2023</i> 69
7.1	Banyaknya Sarana Perdagangan Menurut Jenis Sarana Perdagangan di Kecamatan Lebong Sakti, 2021 <i>Number of Trade Facilities by Type of Trade Facilities in Lebong Sakti District, 2021</i> 94

PENJELASAN UMUM/EXPLANATORY NOTES

Tanda-tanda, satuan-satuan, dan lain-lainnya yang digunakan dalam publikasi ini adalah sebagai berikut:

Symbols, measurement units, and acronyms which are used in this publication, are as follows:

1. TANDA-TANDA/SYMBOLS

Data tidak tersedia/ <i>Data not available</i>	: ...
Tidak ada atau nol / <i>Null or zero</i>	: -
Data dapat diabaikan/ <i>Data negligible</i>	: ~0
Tanda decimal/ <i>Decimal point</i>	: ,
Data tidak dapat ditampilkan/ <i>Not applicable</i>	: NA
Angka estimasi/ <i>Estimated figures</i>	: e
Angka diperbaiki/ <i>Revised figures</i>	: r
Angka sementara/ <i>Preliminary figures</i>	: *
Angka sangat sementara/ <i>Very preliminary figures</i>	: **
Angka sangat sangat sementara/ <i>Very very preliminary figures</i>	: ***

2. SATUAN/UNITS

barel/ <i>barrel</i>	: 158,99 liter/ <i>litres</i> = 1/6,2898 m ³
hektare (ha)/ <i>hectare (ha)</i>	: 10.000 m ²
kilometer (km)/ <i>kilometres (km)</i>	: 1.000 meter/ <i>meters (m)</i>
knot/ <i>knot</i>	: 1,8523 km/jam (<i>km/hour</i>)
kuintal/ <i>quintal</i>	: 100 kg
KWh	: 1.000 Watt hour
MWh	: 1.000 KWh
liter (untuk beras)/ <i>litre (for rice)</i>	: 0,80 kg
MMSCF	: 1/35,3 m ³
metrik ton (m.ton)/ <i>metric ton (m. ton)</i>	: 0,98421 long ton = 1.000 kg
ons/ <i>ounce</i>	: 28,31 gram/ <i>grams</i>
ton	: 1.000 kg

Satuan lain: buah, dus, butir, helai/lembar, kaleng, batang, pulsa, ton kilometer (ton-km), jam, menit, persen (%).

Other units: unit, pack, pieces, sheet, tin, pulse, ton-kilometres(ton-km), hour, minute, percent (%).

Perbedaan angka di belakang koma disebabkan oleh pembulatan angka.

The difference in decimal numbers is caused by rounding.

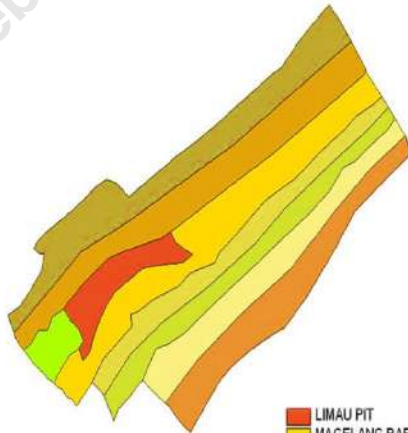
DAFTAR SINGKATAN/LIST OF ABBREVIATION

SI	: Stasiun Iklim/ <i>Climate Station</i>
SMPK	: Stasiun Meterologi Pertanian Khusus/ <i>Special Agricultural Meteorological Station</i>
t.t	: Tempat tidur/ <i>Bed</i>
BCG	: Bacillus Calmette Guerin
DPT	: Difteri, Pertusis, Tetanus/ <i>Diphtheria, Tetanus, and Pertussis</i>
TT	: Tetanus Toxoid
IOT	: Industri Obat Tradisional/ <i>Traditional Medicine Industry</i>
IKOT	: Industri Kecil Obat Tradisional/ <i>Traditional Medicine Small Industry</i>
Alkes	: Alat kesehatan/ <i>Health Kits</i>
PKRT	: Perbekalan Kesehatan Rumah tangga/ <i>Household Health Logistics</i>
Kompl	: Komplemen/ <i>Complement</i>
IRTP	: Industri Pangan Produksi Rumah Tangga/ <i>Foods Home Industry</i>
PBF	: Pedagang Besar Farmasi/ <i>Pharmacy Whole-seller</i>
GFK	: Gudang Farmasi Kab/Kota/Regency/ <i>Municipality Pharmacy Warehouse</i>
RB	: Rumah Bersalin/ <i>Delivery House</i>
Pustu	: Puskesmas pembantu/ <i>Auxiliary Public Health Center</i>
BP	: Balai Pengobatan/ <i>Polyclinic</i>
TPS	: Tempat Pembuangan Sampah Sementara / <i>landfill</i>
Jamkesmas	: Jaminan kesehatan masyarakat miskin/ <i>Poor public health insurance</i>
PJKMU	: Program Jaminan Kesehatan Masyarakat Umum/ <i>General Public Health Insurance Program</i>
SIUP	: Surat Ijin Usaha Perdagangan/ <i>Trading Permission Letter</i>
TDP	: Tanda Daftar Perusahaan/ <i>Company Registration Identity</i>
API	: Angka Pengenal Importir/ <i>Importer's Identity Number</i>

01

GEOGRAFI
GEOGRAPHY

PETA KECAMATAN LEBONG SAKTI



- LIMAU PIT
- MAGELANG BARU
- MUNING AGUNG
- SUKABUMI
- TABEAK DIPOA
- TABEAK KAUK
- LWUNG TANJUNG DUA
- LWUNG TANJUNG SATU
- LWUNG TANJUNG TIGA



0 3 6 Miles

Luas Kecamatan Lebong Sakti kurang lebih 8.868 Hektar atau 5,33 persen dari luas Kabupaten Lebong

PENJELASAN TEKNIS

1. Topografi adalah keadaan muka bumi pada suatu kawasan atau daerah.
2. Dataran adalah bagian atau sisi bidang tanah yang tampak datar, rata, dan membentang.
3. Lereng adalah suatu permukaan tanah yang miring dan membentuk sudut tertentu terhadap suatu bidang horizontal dan tidak terlindungi.
4. Lembah adalah wilayah bentang alam yang dikelilingi oleh pegunungan atau perbukitan yang luasnya dari beberapa kilometer persegi sampai mencapai ribuan kilometer persegi.

TECHNICAL NOTES

1. *Topography is the state of the earth in a certain area or region.*
2. *Flat is a part or side parcels of land that looked plane, flat and streches.*
3. *A slope is a land surface that slopes and forms a certain angle to a horizontal plane and is not protected.*
4. *A valley is a natural landscape area surrounded by mountains or hills whose area ranges from several square kilometers to thousands of square kilometers.*

ULASAN

Kecamatan Lebong Sakti Berdiri sejak tahun 2008 berdasarkan Keputusan Peraturan Daerah (perda) Nomor 11 Tahun 2008 tentang Pembentukan Kecamatan Dalam Kabupaten Lebong. Kecamatan Lebong Sakti merupakan hasil pemekaran dari Kecamatan Lebong Tengah.

Lokasi desa di Kecamatan Lebong Sakti merupakan hamparan persawahan dan perumahan penduduk yang dikelilingi oleh hutan produktif dan beberapa desa diantaranya dialiri sungai yang dikenal dengan nama Sungai Ketahun.

Luas Kecamatan Lebong Sakti kurang lebih 8.868 Hektar atau 5,33 persen dari luas Kabupaten Lebong. Secara administratif Kecamatan Lebong Sakti memiliki batas-batas sebagai berikut :

- sebelah utara berbatasan dengan Kecamatan Uram Jaya,
- sebelah selatan berbatasan dengan Kecamatan Lebong Tengah,
- sebelah timur berbatasan dengan Kecamatan Bingin Kuning,
- sebelah barat berbatasan dengan Kecamatan Amen dan Uram Jaya.

Sebagian besar wilayah kecamatan merupakan kawasan dataran rendah yang masuk dalam kawasan hutan produktif dengan rata-rata ketinggian 383 m DPL (Diatas Permukaan Laut).

DESCRIPTION

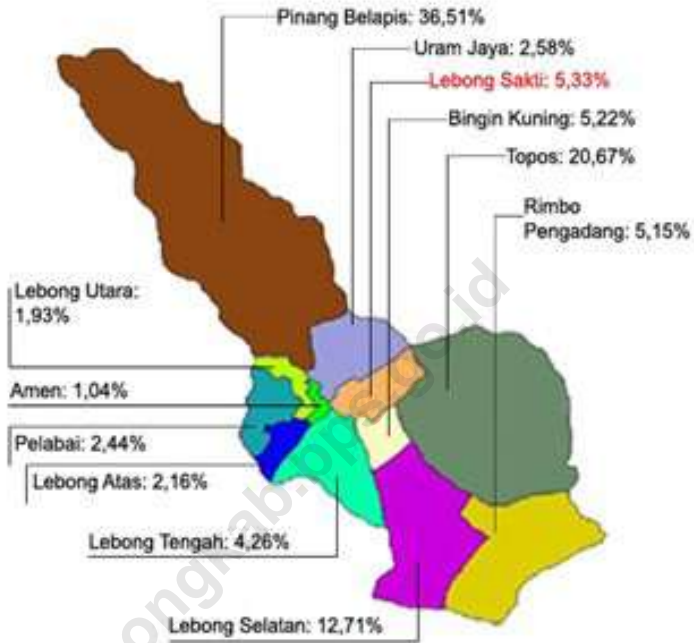
Lebong Sakti District was established in 2008 based on the Regional Regulation Decree (perda) Number 11 of 2008 concerning the Establishment of Inner Districts in Lebong Regency. Lebong Sakti District is the result of the expansion of Central Lebong District.

The location of the village in Lebong Sakti District is a stretch of rice fields and residential housing surrounded by productive forests and several villages are flown by a river known as the Ketahun.

The area of Lebong Sakti District is approximately 8,868 hectares or 5.33 percent of the area of Lebong Regency. Administratively, Lebong Sakti District has the following boundaries:

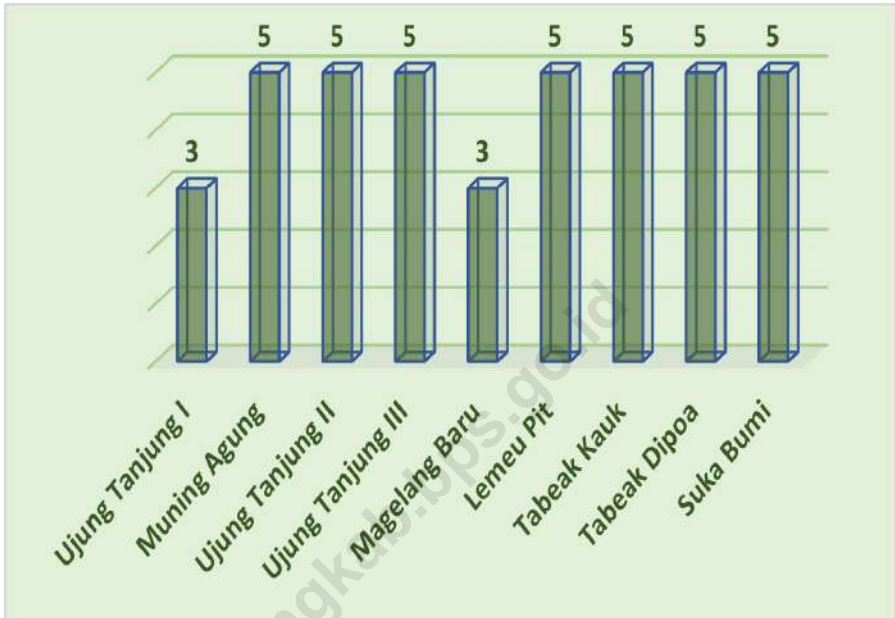
- *to the north is bordered by Uram Jaya District,*
- *to the south is bordered by Lebong Tengah District,*
- *to the east it is bordered by Bingin Kuning District,*
- *to the west it is bordered by Amen and Uram Jaya Districts.*

Most of the district area is a lowland area that is included in the productive forest area with an average altitude of 383 m above sea level (Above Sea Level).



Sumber/Source : Kantor Kecamatan Lebong Sakti/ Lebong Sakti District Office

Gambar 1.1 Luas Daerah menurut Kecamatan (%), 2023
Figures 1.1 Total Area by District (%), 2023



Sumber/Source : Kantor Kecamatan Lebong Sakti/ *Lebong Sakti District Office*

Gambar
Figures 1.2

Jarak ke Ibukota Kecamatan Menurut Desa/Kelurahan di Kecamatan Lebong Sakti (km), 2023
Distance to the District Capital by Village/Sub-District in Lebong Sakti District (km), 2023

Tabel 1.1
Table

Luas Daerah Menurut Kecamatan di Kabupaten Lebong, 2023
Total Area by District in Lebong Regency, 2023

Kecamatan District	Luas Total Area (km ² /sq.km)	Persentase terhadap Luas Kabupaten Percentage to Regency Area
(1)	(2)	(3)
Rimbo Pengadang	85,71	5,15
Topos	344,28	20,67
Lebong Selatan	211,69	12,71
Bingin Kuning	86,89	5,22
Lebong Tengah	70,79	4,26
Lebong Sakti	88,69	5,33
Lebong Atas	26,00	2,16
Tubei	40,71	2,44
Lebong Utara	32,10	1,93
Amen	17,28	1,04
Uram Jaya	42,95	2,59
Pinang Belapis	608,01	36,51
Kabupaten Lebong	1.665,28	100,00

Sumber/Source : Kantor Kecamatan Lebong Sakti/ Lebong Sakti District Office

Tabel 1.2
Table

**Jarak ke Ibukota Kecamatan dan Ibukota Kabupaten/
Kota Menurut Desa/Kelurahan di Kecamatan Lebong Sakti
(km), 2023**
*Distance to the District Capital and Regency/Municipal
Capital by Villages/Sub-District in Lebong Sakti District
(km), 2023*

Desa/Kelurahan Village/Sub-District	Jarak ke Ibukota Kecamatan Distance to District Capital	Jarak ke Ibukota Kabupaten/ Kota Distance to Regency/Municipal Capital
(1)	(2)	(3)
Ujung Tanjung I	3	30
Muning Agung	5	30
Ujung Tanjung II	5	35
Ujung Tanjung III	5	20
Magelang Baru	3	20
Lemeu Pit	5	20
Tabeak Kauk	5	25
Tabeak Dipoa	5	25
Suka Bumi	5	20

Sumber/Source : Kantor Kecamatan Lebong Sakti/ *Lebong Sakti District Office*

Tabel 1.3
Table

Topografi Desa/Kelurahan di Kecamatan Lebong Sakti, 2023
Topography of Villages/Sub-District in Lebong Sakti District, 2023

Desa/Kelurahan Village/Sub-District	Puncak Top	Lereng Slope	Lembah Valley	Hamparan Expanse
(1)	(2)	(3)	(4)	(5)
Ujung Tanjung I	-	Ya	-	Ya
Muning Agung	-	Ya	-	Ya
Ujung Tanjung II	-	Ya	-	Ya
Ujung Tanjung III	-	Ya	-	Ya
Magelang Baru	-	Ya	-	Ya
Lemeu Pit	-	-	-	Ya
Tabeak Kauk	-	Ya	-	Ya
Tabeak Dipoa	-	Ya	-	Ya
Suka Bumi	-	-	-	Ya

Sumber/Source : Kantor Kecamatan Lebong Sakti/ *Lebong Sakti District Office*

Tabel 1.4
Table

**Keberadaan Aliran Sungai, Saluran Irigasi, dan Danau/
Waduk/Situ menurut Desa/Kelurahan di Kecamatan
Lebong Sakti (km), 2023**
*Existence of Rivers, Irrigation Channels, and Lakes/
Reservoirs/Situ by Villages/Sub-District in Lebong Sakti
District (km), 2023*

Desa/Kelurahan Village/Sub-District	Keberadaan (Ada/Tidak Ada) Existence (Exist/None)	Nama Aliran/ Saluran Stream Name/ Channel
(1)	(2)	(3)
Ujung Tanjung I	Ada	Sungai Ketahun
Muning Agung	Ada	Sungai Ketahun
Ujung Tanjung II	Ada	Sungai Ketahun
Ujung Tanjung III	Ada	Sungai Ketahun
Magelang Baru	Ada	Sungai Ketahun
Lemeu Pit	Ada	Irigasi Cendam
Tabeak Kauk	Ada	Sungai Ketahun
Tabeak Dipoa	Ada	Sungai Ketahun
Suka Bumi	Ada	Irigasi Cendam

Sumber/Source : Kantor Kecamatan Lebong Sakti/ *Lebong Sakti District Office*

02

**PEMERINTAHAN
GOVERNMENT**

Terdapat 16 Pegawai di Kantor
Kecamatan Lebong Sakti

Terdapat 29 Dusun di
Kecamatan Lebong Sakti



PENJELASAN TEKNIS

1. Desa adalah desa dan desa adat atau yang disebut dengan nama lain, selanjutnya disebut Desa adalah kesatuan masyarakat hukum yang memiliki batas wilayah yang berwenang untuk mengatur dan mengurus urusan pemerintahan, kepentingan masyarakat setempat berdasarkan prakarsa masyarakat, hak asal usul, dan/atau hak tradisional yang diakui dan dihormati dalam sistem Pemerintahan Negara Kesatuan Republik Indonesia (Undang-Undang No. 6 Tahun 2014 tentang Desa).
2. Pegawai Negeri Sipil (PNS) adalah setiap warga negara Republik Indonesia yang telah memenuhi syarat dan ditentukan, diangkat oleh pejabat yang berwenang dan disertai tugas dalam jabatan negeri, atau disertai tugas negara lainnya, dan digaji berdasarkan peraturan perundang-undangan yang berlaku. PNS terdiri dari PNS pusat dan PNS daerah.

TECHNICAL NOTES

1. *Village is village and custom village or that is called by other terms, hereinafter referred to as Village is the unity of the legal community that have territorial boundaries that are authorized to regulate and manage government affairs, the interests of local communities based on community initiatives, the origin and local custom that are acknowledged and respected within the Unitary System of Government Republic of Indonesia (Law No. 6 Year 2014 about Villages).*
2. *Civil servants (PNS) is every citizen of the Republic of Indonesia which have been determined eligible, be appointed by the competent authority and assigned the task in a county office, or charge of any other country, and paid based on legislation and regulation. PNS consists of the central and regional civil servants.*

ULASAN

Secara administratif Kecamatan Lebong Sakti terdiri dari sembilan desa dan 29 dusun yang definitif . Ibukota Kecamatan Lebong Sakti terletak di Desa Ujung Tanjung I yang berjarak sekitar 18 km dari Ibukota Kabupaten Lebong. Letak antar desa dengan pusat pemerintahan kecamatan relatif berdekatan, hal ini memberikan kemudahan bagi masyarakat dalam mengakses atau berhubungan dengan pemerintahan setempat.

Jumlah tenaga kerja/pegawai yang ada di kantor Camat Lebong Sakti sebanyak 16 orang, yang terdiri dari Pegawai fungsional dua orang, pegawai PNS (struktural/staf) sebanyak sepuluh orang, dan Honorer/Kontrak sebanyak empat orang.

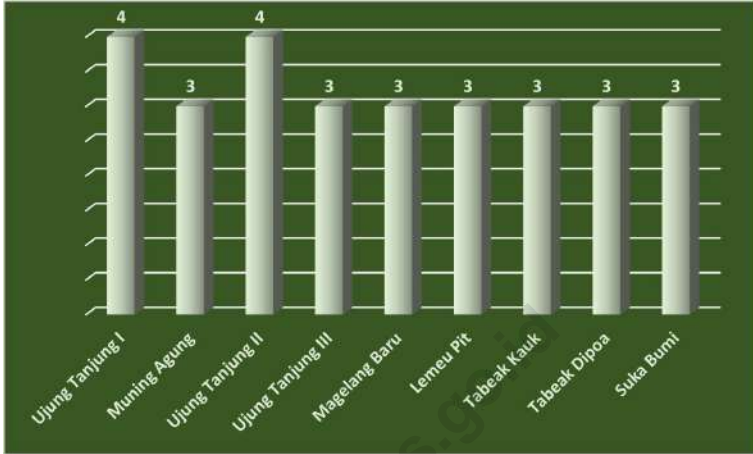
Dalam menjalankan pemerintahan di Kecamatan Lebong Sakti, Camat Lebong Sakti dibantu oleh sembilan orang Kepala Desa (Kades), dan dibantu oleh perangkat-perangkat desa lainnya yaitu Kepala Dusun (Kadus) sebanyak 29 orang, Kepala Urusan (Kaur) sebanyak 27 orang, dan Badan Perwakilan Desa (BPD)/LPM sebanyak 45 orang. Dari segi sumber daya manusia, perangkat desa masih didominasi tamatan SMA.

DESCRIPTION

Administratively, Lebong Sakti District consists of nine villages and 29 definitive hamlets. The capital of Lebong Sakti District is located in Ujung Tanjung I Village which is about 18 km from the capital of Lebong Regency. The location between the village and the district government center is relatively close, this makes it easy for the community to access or relate to the local government.

The number of workers/employees in the Lebong Sakti district office is 16 people, consisting of two functional employees, ten civil servants (structural/staff), and four Honorary/Contract employees.

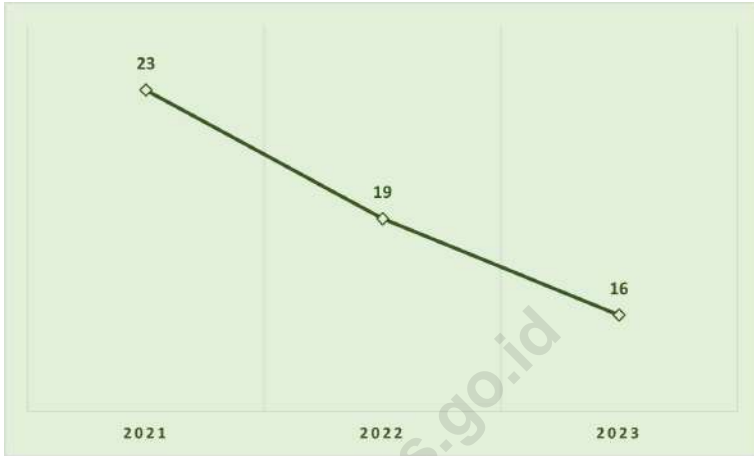
In running the government in Lebong Sakti District, the district head is assisted by nine Village Heads (Kades), and assisted by other village officials, namely 29 Hamlet Heads (Kadus), 27 Heads of Affairs (Kaur), and 45 Village Representative Bodies (BPD)/LPM. In terms of human resources, the village apparatus is still dominated by high school graduates.



Sumber/Source : Kantor Kecamatan Lebong Sakti/ Lebong Sakti District Office

Gambar 2.1
Figures

Jumlah Dusun Menurut Desa di Kecamatan Lebong Sakti, 2023
Number of Hamlet by Villages¹/Sub-District in Lebong Sakti District, 2023



Sumber/Source : Kantor Kecamatan Leborg Sakti/ *Leborg Sakti District Office*

Gambar 2.2
Figures

Jumlah Tenaga Kerja/Pegawai Kantor Kecamatan Leborg Sakti, 2021-023
Number of employee in Leborg Sakti District Government , 2021-2023

2.1 WILAYAH ADMINISTRATIF ADMINISTRATIVE AREA

Tabel 2.1.1 Jumlah Dusun Menurut Desa di Kecamatan Lebong Sakti, 2023
Table *Number of Hamlet by Villages¹/Sub-District in Lebong Sakti District, 2023*

Desa/Kelurahan Village/Sub-District	Dusun/ Hamlet
(1)	(2)
Ujung Tanjung I	4
Muning Agung	3
Ujung Tanjung II	4
Ujung Tanjung III	3
Magelang Baru	3
Lemeu Pit	3
Tabeak Kauk	3
Tabeak Dipoa	3
Suka Bumi	3
Kecamatan Lebong Sakti	29

Sumber/Source: Kantor Kecamatan Lebong Sakti/ *Lebong Sakti District Office*

2.2 SUMBER DAYA MANUSIA HUMAN RESOURCES

Tabel 2.2.1 Jumlah Tenaga Kerja/Pegawai Kantor Kecamatan Lebong Sakti, 2023
Table *Number of employee in Lebong Sakti District Government , 2023*

Pemerintah Daerah <i>Local Government</i>	Jumlah <i>Total</i>
(1)	(4)
Fungsional <i>Fungsional</i>	2
PNS <i>Civil Servants</i>	10
Honorar/ Kontrak <i>Honorar/ contract</i>	4

Sumber/Source : Kantor Kecamatan Lebong Sakti/ *Lebong Sakti District Office*

Tabel 2.2.2 Jumlah Tenaga Kerja /Pegawai Kantor Kecamatan Lebong Sakti Menurut Tingkat Pendidikan, 2023
Table Number of Employee of Lebong Sakti District Office by Educational Level, 2023

Tingkat Pendidikan Educational Level	Jumlah Total
(1)	(4)
SMP/Sederajat Kebawah Junior High School and under	-
SMA/Sederajat Senior High School	4
Diploma I/II/III Diploma I/II/III	-
Diploma IV/S1 keatas Diploma IV/S1 and upper	12
Jumlah/Total	16

Sumber/Source : Kantor Kecamatan Lebong Sakti/ Lebong Sakti District Office

Tabel 2.2.3
Table

Nama Kepala Desa Menurut Desa di Kecamatan Lebong Sakti, 2023
Name of Village Head by Villages/Sub-District in Lebong Sakti District, 2023

Desa/Kelurahan Village/Sub-District	Nama Kepala Desa Name of Village Head
(1)	(2)
Ujung Tanjung I	Panca Satria
Muning Agung	Desmawati
Ujung Tanjung II	Rise Nopianti
Ujung Tanjung III	Martiana SR Sambiring
Magelang Baru	Muhammad Taufik
Lemeu Pit	Elvis Suwentri
Tabeak Kauk	Baheri
Tabeak Dipoa	Fera Pratama Medayanti
Suka Bumi	Suhadi

Sumber/Source : Kantor Kecamatan Lebong Sakti/ *Lebong Sakti District Office*

03

PENDUDUK POPULATION

4.820
Penduduk



4.869
Penduduk



pada tahun 2023,
terdapat 9.689
Penduduk Kecamatan
Lebong Sakti



PENJELASAN TEKNIS

1. Laju pertumbuhan penduduk per tahun adalah angka yang menunjukkan rata-rata tingkat pertambahan penduduk per tahun dalam jangka waktu tertentu. Angka ini dinyatakan sebagai persentase dari penduduk dasar. Metode penghitungan laju pertumbuhan penduduk yang digunakan oleh BPS adalah metode geometrik.
2. Kepadatan penduduk adalah ukuran persebaran penduduk yang menunjukkan jumlah penduduk untuk setiap kilometer persegi luas wilayah.
3. Rasio jenis kelamin adalah perbandingan antara jumlah penduduk laki-laki dan jumlah penduduk perempuan pada suatu daerah dan waktu tertentu, yang biasanya dinyatakan dalam banyaknya penduduk laki-laki per 100 perempuan.

TECHNICAL NOTES

1. *Annual population growth rate is a number that shows the average rate of population growth per year in a certain period. This rate is a percentage of the basic population. The method used by Statistics Indonesia is the geometric method.*
2. *Population density is a measure of the distribution of the population which shows the total population for each square kilometer of area.*
3. *Sex ratio is the ratio between total male population and female population in a certain area and at a certain time, which is usually stated in the number of male residents per 100 females.*

ULASAN

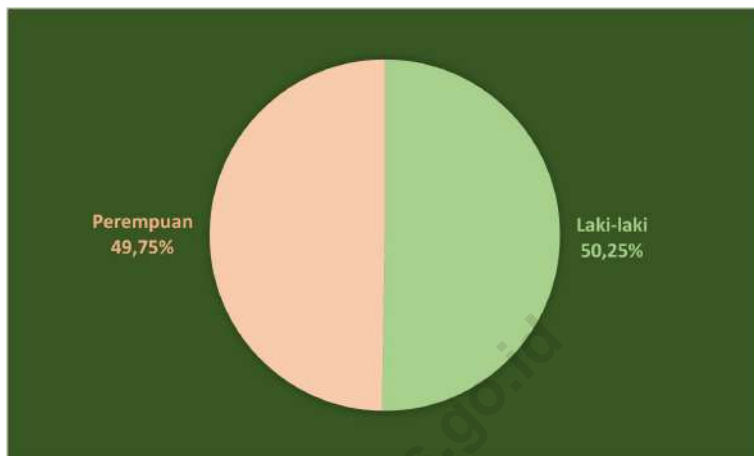
Jumlah penduduk Kecamatan Lebong Sakti di tahun 2023 berdasarkan data dari Dinas Kependudukan dan Pencatatan Sipil (Disdukcapil) Kabupaten Lebong mencapai 9.689 jiwa atau 8,49 persen dari jumlah penduduk Kabupaten Lebong. Berdasarkan jenis kelamin terdapat sebanyak 4.869 jiwa penduduk laki-laki dan 4.820 jiwa penduduk perempuan dengan sex rasio sebesar 101.

Jika dilihat per desa/kelurahan, desa dengan jumlah penduduk terendah adalah Desa Tabeak Kauk dengan jumlah penduduk 651 Jiwa. Berdasarkan nilai sex ratio terlihat bahwa dari 9 desa/kelurahan, terdapat 5 desa yang memiliki jumlah laki-laki lebih banyak dibandingkan jumlah perempuan.

DESCRIPTION

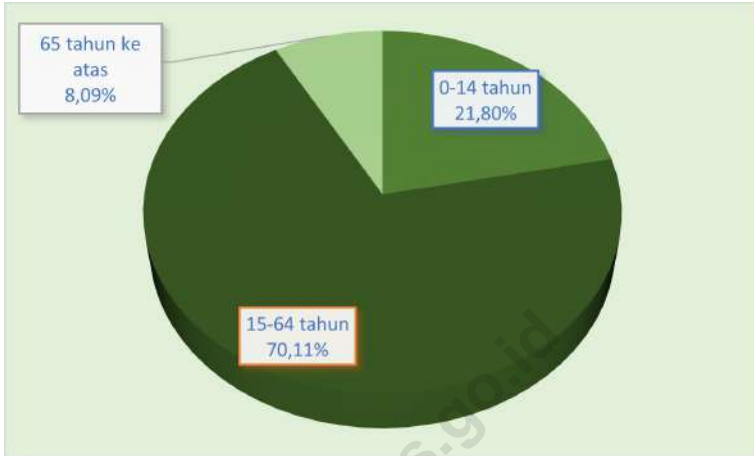
The number of residents of Lebong Sakti District in 2023 based on data from the Population and Civil Registration Office (Disdukcapil) of Lebong Regency will reach 9,689 people or 8.49 percent of the total population of Lebong Regency. Based on gender, there are 4,869 male residents and 4,820 female residents with a sex ratio of 101.

When viewed per village/sub-district, the village with the lowest population is Tabeak Kauk Village with a population of 651 people. Based on the sex ratio value, it can be seen that out of 9 villages/sub-districts, there are 5 villages that have more men than women.



Sumber/Source: Buku Agregat Kependudukan Semester II Tahun 2023/ *Population Aggregate Book Semester II of 2023*

Gambar 3.1 **Persentase Jumlah Penduduk Berdasarkan Jenis Kelamin, 2023**
Figures **Percentage of Population by Gender, 2023**



Sumber/Source: Buku Agregat Kependudukan Semester II Tahun 2023/ *Population Aggregate Book Semester II of 2023*

Gambar 3.2
Figures

Persentase Jumlah Penduduk Menurut Kelompok Umur dan Jenis Kelamin di Kecamatan Lebong Sakti, 2023
Percentage of Population by Age Group and Gender in Lebong Sakti District, 2023

Tabel 3.1 Penduduk, Distribusi Persentase Penduduk, Kepadatan Penduduk, Rasio Jenis Kelamin Penduduk Menurut Desa/ Kelurahan di Kecamatan Lebong Sakti, 2023
Population, Percentage Distribution of Population, Population Density, and Population Gender Ratio by Villages/Sub-District in Lebong Sakti District, 2023

Desa/Kelurahan Village/Sub-District	Penduduk/Population		
	Laki-Laki/Male	Perempuan/Female	Jumlah/Total
(1)	(2)	(3)	(4)
Ujung Tanjung I	694	677	1.371
Muning Agung	466	465	931
Ujung Tanjung II	796	752	1.548
Ujung Tanjung III	328	329	657
Magelang Baru	714	724	1.438
Lemeu Pit	553	525	1.078
Tabek Kauk	311	340	651
Tabek Dipoa	357	325	682
Suka Bumi	650	683	1.333
Kecamatan Lebong Sakti	4.869	4.820	9.689

Lanjutan Tabel/*Continued Table 3.1*

Desa/Kelurahan Village/Sub-District	Persentase Penduduk Percentage of Total Population	Kepadatan Penduduk (per km²) Population Density per sq.km	Rasio Jenis Kelamin Penduduk Population Sex Ratio
(1)	(5)	(6)	(7)
Ujung Tanjung I	14,15	NA	102,51
Muning Agung	9,61	NA	100,22
Ujung Tanjung II	15,98	NA	105,85
Ujung Tanjung III	6,78	NA	99,70
Magelang Baru	14,84	NA	98,62
Lemeu Pit	11,13	NA	105,33
Tabeak Kauk	6,72	NA	91,47
Tabeak Dipoa	7,04	NA	109,85
Suka Bumi	13,76	NA	95,17
Kecamatan Lebong Sakti	100	109,25	101,02

Sumber/*Source*: Buku Agregat Kependudukan Semester II Tahun 2023/ *Population Aggregate Book Semester II of 2023*

Tabel 3.2 Jumlah Penduduk Menurut Kelompok Umur dan Jenis Kelamin di Kecamatan Lebong Sakti, 2023
Table *Population by Age Groups and Gender in Lebong Sakti District, 2023*

Kelompok Umur <i>Age Groups</i>	Jenis Kelamin/ <i>Gender</i>		
	Laki-Laki <i>Male</i>	Perempuan <i>Female</i>	Jumlah <i>Total</i>
(1)	(2)	(3)	(4)
0-14	1.032	1.080	2.112
15-64	3.493	3.300	6.793
>=65	344	440	784
Kecamatan Lebong Sakti	4.869	4.820	9.689

Sumber/*Source*: Buku Agregat Kependudukan Semester II Tahun 2023/ *Population Aggregate Book Semester II of 2023*

04

SOSIAL DAN KESEJAHTERAAN RAKYAT *SOCIAL AND WELFARE*

Terdapat 4 fasilitas kesehatan di Kecamatan Lebong Sakti

Terdapat 8 SD, 2 SMP, dan 1 SMA di Kecamatan Lebong Sakti



PENJELASAN TEKNIS**TECHNICAL NOTES**

1. Jalur pendidikan di Indonesia terdiri atas 1) pendidikan formal, 2) pendidikan nonformal, dan 3) pendidikan informal yang ketiganya dapat saling melengkapi dan memperkaya (Undang-Undang No. 20 Tahun 2013 tentang Sistem Pendidikan Nasional). Jenjang pendidikan formal terdiri atas pendidikan dasar, pendidikan menengah, dan pendidikan tinggi. Jenis pendidikan yang diajarkan mencakup pendidikan umum, kejuruan, akademik, profesi, vokasi, keagamaan, dan khusus.
 - a. Pendidikan Dasar berbentuk Sekolah Dasar (SD) dan Madrasah Ibtidaiyah (MI) atau bentuk lain yang sederajat serta Sekolah Menengah Pertama (SMP) dan Madrasah Tsanawiyah (MTs), atau bentuk lain yang sederajat.
 - b. Pendidikan Menengah berbentuk Sekolah Menengah Atas (SMA), Madrasah Aliyah (MA), Sekolah Menengah Kejuruan (SMK), dan Madrasah Aliyah Kejuruan (MAK), atau bentuk lain yang sederajat.
 - c. Pendidikan tinggi merupakan jenjang pendidikan setelah pendidikan menengah yang mencakup program pendidikan diploma, sarjana, magister, spesialis, dan doktor yang diselenggarakan oleh

1. *The education system in Indonesia consist of 1) formal education, 2) non-formal education, and 3) informal education that all three can be complementary and enriching (Law No. 20 Year 2013 about The Nastional Education System). The formal education level consists of primary education, secondary education, and high education. The kind of education that taught consists of general education, vocational, academic, profession, religious, and specific education.*
 - a. *The primary education consists of Elementary School and Madrasah Ibtidaiyah (MI) or other equivalent forms and Junior High School and Madrasah Tsanawiyah (MTs), or other equivalent forms.*
 - b. *The secondary education consists of the Senior High School, Madrasah Aliyah (MA), Vocational School, and Vocational Madrasah Aliyah, or other equivalent forms.*
 - c. *The high education consists of the education level after the secondary education that consists of diplomas, bachelor, master, specialist, and doctoral degrees that are held by the college. The college can be*

perguruan tinggi. Perguruan tinggi dapat berbentuk akademi, politeknik, sekolah tinggi, institut, atau universitas.

2. Rumah sakit adalah tempat pemeriksaan dan perawatan kesehatan, biasanya berada dibawah pengawasan dokter/ tenaga medis yang melayani penderita yang sakit untuk berobat rawat jalan atau rawat inap.
 3. Rumah sakit bersalin adalah rumah sakit khusus untuk persalinan, dilengkapi pelayanan spesialis pemeriksaan kehamilan, rawat inap dan rawat jalan ibu dan anak yang berada di bawah pengawasan dokter spesialis kandungan.
 4. Poliklinik adalah sarana kesehatan yang dipakai untuk pelayanan berobat jalan, biasanya berada di bawah pengawasan dokter/ tenaga medis.
 5. Puskesmas (Pusat Kesehatan Masyarakat) adalah unit pelaksana teknis dinas kesehatan kabupaten/kota yang mempunyai fungsi utama sebagai penyelenggara pelayanan kesehatan tingkat pertama. Puskesmas mempunyai jaringan pelayanan yang meliputi unit Puskesmas Pembantu (Pustu), unit Puskesmas Keliling (Puskel), dan unit bidan desa/komunitas (Permenkes RI No. 75 Tahun 2014 tentang Puskesmas).
- academy, polytechnic, high school, institute, or university.*
2. *Hospital is a place for health check, usually controlled/supervised by doctors/medical personnel to serve the ill patient to get outpatient or inpatient treatment services.*
 3. *Maternity hospital is a specialized hospital for childbirth, has specialist inspection service to pregnancy, hospitalization and outpatient for mothers and children that is under the supervision of an obstetrician.*
 4. *Polyclinic is a health facility in which to get outpatient services, usually under the control of doctor/ medical personnel.*
 5. *Public health center is technical implementation unit of regency health department that have the primary function as a first level health care providers. The working area standard of public health center is one district and to reach their working area, public health centers have a service network covering subsidiary of public health center, mobile public health center units, and midwife units.*

ULASAN**4.1 PENDIDIKAN**

Secara umum sarana pendidikan yang terdapat di Kecamatan Lebong Sakti sudah cukup memadai. Hal ini terlihat pada ketersediaan sarana sekolah dari tingkat SD sampai SMA. Pada tahun 2023 jumlah seluruh sekolah di Kecamatan Lebong Sakti sebanyak 12 unit, terdiri dari sembilan unit SD dimana tujuh unit SD adalah SD negeri dan dua unit SD Swasta; dua unit SMP yang semuanya adalah SMP negeri; dan satu unit SMA yang merupakan SMA negeri.

Rasio murid terhadap guru dapat mempengaruhi tingkat keberhasilan seorang guru dalam membimbing murid selama proses belajar mengajar. Rasio murid dan guru di tingkat SD, SMP, dan SMA Negeri di Kecamatan Lebong Sakti berturut-turut yaitu 10,4; 5,9; dan 17,2.

4.2 KESEHATAN

Hingga tahun 2023 Kecamatan Lebong Sakti telah memiliki fasilitas kesehatan yang sudah cukup memadai, yaitu satu unit rumah sakit, satu unit puskesmas tanpa rawat inap, dan dua unit apotek. Selama dua tahun berturut-turut, tercatat bahwa di Kecamatan Lebong Sakti tidak terdapat penderita gizi buruk.

DESCRIPTION**4.1 EDUCATION**

In general, the educational facilities in Lebong Sakti District are quite adequate. This can be seen in the availability of school facilities from elementary to high school levels. In 2023, the total number of schools in Lebong Sakti District will be 12 units, consisting of nine elementary units, of which seven elementary units are public elementary schools and two private elementary units; two junior high school units, all of which are state junior high schools; and one unit of high school which is a state high school.

The student-to-teacher ratio can affect the success rate of a teacher in guiding students during the teaching and learning process. The ratio of students and teachers at the elementary, junior high, and high school levels in Lebong Sakti District respectively Are 10.4; 5.9; and 17.2.

4.2 HEALTH

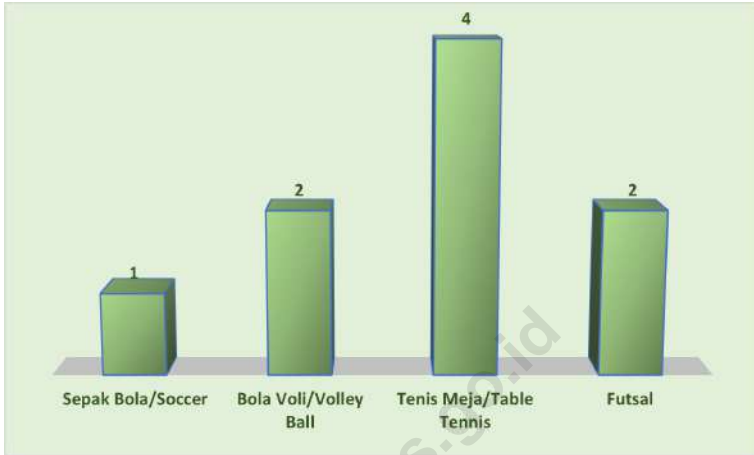
Until 2023, Lebong Sakti District has had adequate health facilities, namely one hospital unit, one non-inpatient health center unit, and two pharmacy units. For two consecutive years, it was recorded that there were no malnourished people in Lebong Sakti District.



Sumber/Source : Kementerian Pendidikan, Kebudayaan, Riset, dan Teknologi, data semester ganjil/Ministry of Education, Culture, Research, and Technology, odd semester report data

Gambar 4.1
Figures

Jumlah Murid Menurut Tingkat Pendidikan di Kecamatan Lebong Sakti, 2023/2024
Number of Pupils by Educational Level in Lebong Sakti District, 2023/2024



Sumber/Source: Kantor Kecamatan Lebong Sakti/ Lebong Sakti District Office

Gambar 4.2
Figures

Banyaknya Desa/Kelurahan yang Memiliki Kelompok Kegiatan Olahraga Menurut Jenis Olahraga dan Ketersediaan Fasilitas/Lapangan Olahraga dalam kondisi baik di Kecamatan Lebong Sakti, 2023

The Number of Villages/Sub-District that Have Sports Activity Groups by Type of Sports and the Availability of Facilities/Sports Fields in Good Condition in Lebong Sakti District, 2023

4.1 PENDIDIKAN EDUCATION

Tabel 4.1.1 Banyaknya Desa¹/Kelurahan yang Memiliki Fasilitas Sekolah Menurut Tingkat Pendidikan di Kecamatan Lebong Sakti, 2021–2023
Number of Villages¹/Sub-District Having Educational Facilities by Educational Level in Lebong Sakti District, 2021–2023

Tingkat Pendidikan Educational Level	2021 ²	2022 ³	2023 ³
(1)	(2)	(3)	(4)
Sekolah Dasar (SD) Primary School	8	8	8
Madrasah Ibtidaiyah (MI) Madrasah Ibtidaiyah	-	-	-
Sekolah Menengah Pertama (SMP) Junior High School	2	2	2
Madrasah Tsanawiyah (MTs) Madrasah Tsanawiyah (MTs)	-	-	-
Sekolah Menengah Atas (SMA) Senior High School	1	1	1
Sekolah Menengah Kejuruan (SMK) Vocational High School	-	-	-
Madrasah Aliyah (MA) Madrasah Aliyah	-	-	-
Akademi/Perguruan Tinggi Academy/University	-	-	-

Catatan/Note: ¹ Desa pada tabel ini termasuk Unit Permukiman Transmigrasi (UPT) yang masih dibina oleh kementerian terkait/
Villages in this table include Transmigration Settlement Unit which is still fostered by the relevant ministries.

Sumber/Source: Kementerian Pendidikan, Kebudayaan, Riset, dan Teknologi, data semester ganjil/Ministry of Education, Culture, Research, and Technology, odd semester report data

Tabel 4.1.2
Table

Jumlah Sekolah Menurut Tingkat Pendidikan di Kecamatan Lebong Sakti, 2023/2024
Number of Schools by Educational Level in Lebong Sakti District, 2023/2024

Tingkat Pendidikan Educational Level	Negeri/Public	Swasta/Private	Jumlah/Total
	2023/2024	2023/2024	2023/2024
(1)	(3)	(5)	(7)
Taman Kanak-Kanak (TK) ¹ / Kindergarten ¹	1	5	6
Raudatul Athfal (RA) ² / Raudatul Athfal (RA) ²	-	-	-
Sekolah Dasar (SD) ¹ / Elementary Schools ¹	7	2	9
Madrasah Ibtidaiyah (MI) ² / Madrasah Ibtidaiyah (MI) ²	-	-	-
Sekolah Menengah Pertama (SMP) ¹ /Junior High Schools ¹	2	-	2
Madrasah Tsanawiyah (MTs) ² / Madrasah Tsanawiyah (MTs) ²	-	-	-
Sekolah Menengah Atas (SMA) ¹ /Senior High Schools ¹	1	-	1
Sekolah Menengah Kejuruan (SMK) ¹ / Vocational High Schools ¹	-	-	-
Madrasah Aliyah (MA) ² / Madrasah Aliyah (MA) ²	-	-	-

Catatan/Note: ³Seluruh Raudatul Athfal (RA) berstatus swasta/All Raudatul Athfal (RA) are private

Sumber/Source: ¹ Kementerian Pendidikan, Kebudayaan, Riset, dan Teknologi; <https://dapo.kemdikbud.go.id/sp>; data semester genap per tanggal 3 September 2024 /Ministry of Education, Culture, Research, and Technology; <https://dapo.kemdikbud.go.id/sp>; even semester data as of 3 September 2024

² Kementerian Agama, EMIS, data semester genap laporan sampai dengan 30 Juni 2024/Ministry of Religious Affairs, EMIS, odd semester report data up to 30 June 2024

⁴ Kementerian Pendidikan, Kebudayaan, Riset, dan Teknologi; Sistem Data Pokok Pendidikan; data semester ganjil laporan sampai dengan 30 November 2023/Ministry of Education, Culture, Research, and Technology; Basic Education Data System; odd semester report data up to 30 November 2023

Tabel 4.1.3 Jumlah Guru Menurut Tingkat Pendidikan di Kecamatan Lebong Sakti, 2023/2024
Table Number of Teachers by Educational Level in Lebong Sakti District, 2023/2024

Tingkat Pendidikan Educational Level	Negeri/Public	Swasta/Private	Jumlah/Total
	2023/2024	2023/2024	2023/2024
(1)	(3)	(5)	(7)
Taman Kanak-Kanak (TK) ¹ /Kindergarten ¹	16
Raudatul Athfal (RA) ² Raudatul Athfal (RA) ²	-	-	-
Sekolah Dasar (SD) ^{1,3} Elementary Schools ^{1,3}	79	19	98
Madrasah Ibtidaiyah (MI) ² /Madrasah Ibtidaiyah (MI) ²	-	-	-
Sekolah Menengah Pertama (SMP) ^{1,3} Junior High Schools ^{1,3}	32	-	32
Madrasah Tsanawiyah (MTs) ² /Madrasah Tsanawiyah (MTs) ²	-	-	-
Sekolah Menengah Atas (SMA) ^{1,3} /Senior High Schools ^{1,3}	35	-	35
Sekolah Menengah Kejuruan (SMK) ^{1,3} Vocational High Schools ^{1,3}	-	-	-
Madrasah Aliyah (MA) ² Madrasah Aliyah (MA) ²	-	-	-

Catatan/Note: ² Seluruh Raudatul Athfal (RA) berstatus swasta/All Raudatul Athfal (RA) are private

⁵ Jumlah guru termasuk kepala sekolah dan guru/The total of teachers including headmaster and teacher.

Sumber/Source: ¹ Kementerian Pendidikan, Kebudayaan, Riset, dan Teknologi; <https://dapo.kemdikbud.go.id/sp>; data semester genap per tanggal 3 September 2024 /Ministry of Education, Culture, Research, and Technology; <https://dapo.kemdikbud.go.id/sp>; even semester data as of 3 September 2024

² Kementerian Agama, EMIS, data semester genap laporan sampai dengan 30 Juni 2024/Ministry of Religious Affairs, EMIS, odd semester report data up to 30 June 2024

⁴ Kementerian Pendidikan, Kebudayaan, Riset, dan Teknologi; Sistem Data Pokok Pendidikan; data semester ganjil laporan sampai dengan 30 November 2023/Ministry of Education, Culture, Research, and Technology; Basic Education Data System; odd semester report data up to 30 November 2023

Tabel 4.1.4 Jumlah Murid Menurut Tingkat Pendidikan di Kecamatan Lebong Sakti, 2023/2024
Table Number of Pupils by Educational Level in Lebong Sakti District, 2023/2024

Tingkat Pendidikan Educational Level	Negeri/Public	Swasta/Private	Jumlah/Total
	2023/2024	2023/2024	2023/2024
(1)	(3)	(5)	(7)
Taman Kanak-Kanak (TK) ¹ /Kindergarten ¹	150
Raudatul Athfal (RA) ² Raudatul Athfal (RA) ²	-	-	-
Sekolah Dasar (SD) ¹ Elementary Schools ¹	572	404	976
Madrasah Ibtidaiyah (MI) ² /Madrasah Ibtidaiyah (MI) ²	-	-	-
Sekolah Menengah Pertama (SMP) ¹ /Junior High Schools ¹	188	-	188
Madrasah Tsanawiyah (MTs) ² /Madrasah Tsanawiyah (MTs) ²	-	-	-
Sekolah Menengah Atas (SMA) ¹ /Senior High Schools ¹	600	-	600
Sekolah Menengah Kejuruan (SMK) ¹ Vocational High Schools ¹	-	-	-
Madrasah Aliyah (MA) ² Madrasah Aliyah (MA) ²	-	-	-

Catatan/Note: ³ Seluruh Raudatul Athfal (RA) berstatus swasta/All Raudatul Athfal (RA) are private

Sumber/SOURCE: ¹ Kementerian Pendidikan, Kebudayaan, Riset, dan Teknologi; <https://dapo.kemdikbud.go.id/sp>; data semester genap per tanggal 3 September 2024 /Ministry of Education, Culture, Research, and Technology; <https://dapo.kemdikbud.go.id/sp>; even semester data as of 3 September 2024

² Kementerian Agama, EMIS, data semester genap laporan sampai dengan 30 Juni 2024/Ministry of Religious Affairs, EMIS, odd semester report data up to 30 June 2024

⁴ Kementerian Pendidikan, Kebudayaan, Riset, dan Teknologi; Sistem Data Pokok Pendidikan; data semester ganjil laporan sampai dengan 30 November 2023/Ministry of Education, Culture, Research, and Technology; Basic Education Data System; odd semester report data up to 30 November 2023

4.2 KESEHATAN HEALTH

Tabel 4.2.1 Banyaknya Desa¹/Kelurahan yang Memiliki Sarana Kesehatan Menurut Jenis Sarana Kesehatan di Kecamatan Lebong Sakti, 2021–2023
Number of Villages¹/Kelurahan Health Facilities by Type of Health Facilities in Lebong Sakti District, 2021–2023

Jenis Sarana Kesehatan Type of Health Facilities	2021 ²	2022 ³	2023 ³
(1)	(2)	(3)	(4)
Rumah Sakit Hospital	1
Rumah Sakit Bersalin Maternity Hospital	-
Poliklinik/Balai Pengobatan Polyclinic	-
Puskesmas Rawat Inap Public Health Center with Inpatient Care	-
Puskesmas Tanpa Rawat Inap Public Health Center without Inpatient Care	1
Apotek Pharmacy	1

Catatan/Note: ¹Desa pada tabel ini termasuk Unit Permukiman Transmigrasi (UPT) yang masih dibina oleh kementerian terkait/
Villages in this table include Transmigration Settlement Unit which is still fostered by the relevant ministries.

³Tidak ada pendataan podes 2022, data podes 2023 belum rilis/ There is no data collection for the 2022 podes, the 2023 podes data has not been released

Sumber/Source: ²Badan Pusat Statistik, Pendataan Potensi Desa (Podes) 2021/BPS-Statistics Indonesia, Village Potential Data Collecting 2021

Tabel 4.2.2
Table

Banyaknya Warga Penderita Kekurangan Gizi Menurut Desa/Kelurahan di Kecamatan Lebong Sakti, 2021
Number of People with Malnutrition by Villages/Sub-District in Lebong Sakti District, 2021

Desa/Kelurahan Village/Sub-District	2021
(1)	(2)
Ujung Tanjung I	-
Muning Agung	-
Ujung Tanjung II	-
Ujung Tanjung III	-
Magelang Baru	-
Lemeu Pit	-
Tabeak Kauk	-
Tabeak Dipoa	-
Suka Bumi	-
Kecamatan Lebong Sakti	-

Catatan/Note: Tidak ada pendataan podes 2022, data podes 2023 belum rilis/ There is no data collection for the 2022 podes, the 2023 podes data has not been released

Sumber/Source: Badan Pusat Statistik, Pendataan Potensi Desa (Podes)2021/BPS-Statistics Indonesia, Village Potential Data Collecting 2021

4.3 PERUMAHAN DAN LINGKUNGAN HOUSING AND ENVIRONMENT

Tabel 4.3.1 Banyaknya Desa¹/Kelurahan Menurut Sumber Air Minum Sebagian Besar Keluarga di Kecamatan Lebong Sakti, 2021–2023
Number of Villages¹/Sub-District by Drinking Water Source of Majority Family in Lebong Sakti District, 2021–2023

Sumber Air Minum Source of Drinking Water	2021 ²	2022 ³	2023 ³
(1)	(2)	(3)	(4)
Air Kemasan Bermerk/ <i>Branded Bottled Water</i>	-
Air Isi Ulang/ <i>Refil Water</i>	2
Leding Dengan Meteran/ <i>Metered Piped Water</i>	2
Leding Tanpa Meteran/ <i>Non Metered Piped Water</i>	-
Sumur Bor atau Pompa/ <i>Artesian Well or Pumped Water</i>	-
Sumur/ <i>Well</i>	2
Mata Air/ <i>Spring</i>	3
Sungai/Danau/Kolam/ Waduk/Situ/ Embung/Bendungan/ <i>River/Lake/Pond/ Reservoir/Dam</i>	-
Air Hujan/ <i>Rainwater</i>	-
Lainnya/ <i>Others</i>	-

Catatan/*Note*: ¹Desa pada tabel ini termasuk Unit Permukiman Transmigrasi (UPT) yang masih dibina oleh kementerian terkait/
Villages in this table include Transmigration Settlement Unit which is still fostered by the relevant ministries.

Tidak ada pendataan podes 2022, data podes 2023 belum rilis/*There is no data collection for the 2022 podes, the 2023 podes data has not been released*

Sumber/*Source*: ²Badan Pusat Statistik, Pendataan Potensi Desa (Podes)2021/BPS-Statistics Indonesia, *Village Potential Data Collecting 2021*

Tabel 4.3.2
Table

Banyaknya Keluarga Menurut Desa/Kelurahan dan Jenis Pengguna Listrik di Kecamatan Lebong Sakti, 2023
Number of Family by Villages/Sub-District and Type of Electricity Consumer in Lebong Sakti District, 2021

Desa/Kelurahan Village/Sub-District	Pegguna Listrik Electricity Consumer			Bukan Pegguna Listrik Not Electricity Consumer
	PLN State Electricity Company	Non-PLN Non-State Electricity Company	Jumlah Total	
(1)	(2)	(3)	(4)	(5)
Ujung Tanjung I	499	-	499	-
Muning Agung	384	-	384	-
Ujung Tanjung II	477	-	477	-
Ujung Tanjung III	195	-	195	-
Magelang Baru	457	-	457	-
Lemeu Pit	356	-	356	-
Tabek Kauk	203	-	203	-
Tabek Dipoa	233	-	233	-
Suka Bumi	348	-	348	-
Kecamatan Lebong Sakti	3.152	-	3.152	-

Catatan/Note: Tidak ada pendataan podes 2022, data podes 2023 belum rilis/ There is no data collection for the 2022 podes, the 2023 podes data has not been released

Sumber/Source: Badan Pusat Statistik, Pendataan Potensi Desa (Podes) 2021/BPS-Statistics Indonesia, Village Potential Data Collecting 2021

Tabel
Table 4.3.3

**Banyaknya Desa¹/Kelurahan Menurut Sumber
Penerangan Jalan Utama Desa/Kelurahan di Kecamatan
Lebong Sakti, 2021–2023**
*Number of Villages¹/Sub-District by Source of Villages/Sub-
District's Main Street Illumination in Lebong Sakti District,
2021–2023*

Sumber Penerangan Jalan Utama <i>Source of Main Street Illumination</i>	2021 ²	2022 ³	2023 ³
(1)	(2)	(3)	(4)
Listrik Pemerintah/ <i>State Electricity</i>	8
Listrik Non-Pemerintah/ <i>Non-State Electricity</i>	-
Non Listrik/ <i>Non-Electric</i>	-

Catatan/*Note*: ¹Desa pada tabel ini termasuk Unit Permukiman Transmigrasi (UPT) yang masih dibina oleh kementerian terkait/
Villages in this table include Transmigration Settlement Unit which is still fostered by the relevant ministries.

³Tidak ada pendataan podes 2022, data podes 2023 belum rilis/
There is no data collection for the 2022 podes, the 2023 podes data has not been released

Sumber/*Source*: ²Badan Pusat Statistik, Pendataan Potensi Desa (Podes)/BPS-Statistics Indonesia, Village Potential Data Collecting

Tabel
Table 4.3.4

Banyaknya Desa¹/Kelurahan Menurut Penggunaan Fasilitas Tempat Buang Air Besar Sebagian Besar Keluarga di Kecamatan Lebong Sakti, 2021–2023
Number of Villages¹/Sub-District by Toilet Facility Used by Majority Family in Lebong Sakti District, 2021–2023

Fasilitas Tempat Buang Air Besar <i>Toilet Facility</i>	2021 ²	2022 ³	2023 ³
(1)	(2)	(3)	(4)
Jamban/Toilet	9
Sendiri/Private	9
Bersama/Shared	-
Umum/Public	-
Bukan Jamban/Non-Toilet	-
Jumlah/Total	9

Catatan/Note: ¹Desa pada tabel ini termasuk Unit Permukiman Transmigrasi (UPT) yang masih dibina oleh kementerian terkait/
Villages in this table include Transmigration Settlement Unit which is still fostered by the relevant ministries.

³Tidak ada pendataan podes 2022, data podes 2023 belum rilis/ *There is no data collection for the 2022 podes, the 2023 podes data has not been released*

Sumber/Source: ²Badan Pusat Statistik, Pendataan Potensi Desa (Podes)/BPS-Statistics Indonesia, *Village Potential Data Collecting*

Tabel 4.3.5 Banyaknya Desa/Kelurahan Menurut Jenis Bahan Bakar untuk Memasak yang Digunakan Sebagian Besar Keluarga di Kecamatan Lebong Sakti, 2021
Table **Number of Villages/Sub-District by Type of Cooking Fuel Used by Majority Family in Lebong Sakti District, 2021**

Jenis Bahan Bakar untuk Memasak <i>Type of Cooking Fuel</i>	2021
(1)	(2)
Listrik/ <i>Electric</i>	-
Elpiji 5,5 kg/ <i>Blue Gas 5.5 kg-LPG</i>	-
Elpiji 12 kg/ <i>12 kg-LPG</i>	-
Elpiji 3 kg/ <i>3 kg-LPG</i>	9
Gas Kota/ <i>City Gas</i>	-
Biogas/ <i>Biogas</i>	-
Minyak Tanah/ <i>Kerosene</i>	-
Briket/ <i>Briquettes</i>	-
Arang/ <i>Charcoal</i>	-
Kayu Bakar/ <i>Firewood</i>	-
Lainnya/ <i>Others</i>	-
Jumlah/<i>Total</i>	9

Catatan/*Note*: Tidak ada pendataan podes 2022, data podes 2023 belum rilis/ *There is no data collection for the 2022 podes, the 2023 podes data has not been released*

Sumber/*Source*: Badan Pusat Statistik, Pendataan Potensi Desa (Podes) 2021/BPS-Statistics Indonesia, *Village Potential Data Collecting 2021*

4.4 AGAMA DAN SOSIAL LAINNYA RELIGION AND OTHER SOCIAL AFFAIRS

Tabel 4.4.1 Jumlah Tempat Peribadatan Menurut Desa/Kelurahan di Kecamatan Lebong Sakti, 2023
Table *Number of Worship Places by Villages/Sub-District in Lebong Sakti District, 2023*

Desa/Kelurahan <i>Village/Sub-District</i>	Masjid <i>Mosque</i>	Mushola <i>Pray Room</i>	Gereja Protestan <i>Protestant Church</i>	Gereja Katholik <i>Catholic Church</i>	Pura <i>Temple</i>	Vihara
(1)	(2)	(3)	(4)	(5)	(6)	(7)
Ujung Tanjung I	1	-	-	-	-	-
Muning Agung	1	-	-	-	-	-
Ujung Tanjung II	1	-	-	-	-	-
Ujung Tanjung III	1	-	-	-	-	-
Magelang Baru	1	1	-	-	-	-
Lemeu Pit	1	-	-	-	-	-
Tabeak Kauk	1	-	-	-	-	-
Tabeak Dipoa	1	-	-	-	-	-
Suka Bumi	2	-	-	-	-	-
Kecamatan Lebong Sakti	10	1	-	-	-	-

Sumber/Source: Kantor Kecamatan Lebong Sakti/ *Lebong Sakti District Office*

Tabel 4.4.2
Table

**Banyaknya Kejadian Bencana Alam Menurut Desa/
Kelurahan dan Jenis Bencana Alam di Kecamatan Lebong
Sakti, 2021**
*Number of Natural Disaster Events by Villages/Sub-District
and Type of Natural Disaster in Lebong Sakti District, 2021*

Desa/Kelurahan <i>Village/Sub-District</i>	Gempa Bumi <i>Earthquake</i>	Tsunami <i>Tsunami</i>	Gunung Meletus <i>Volcanic Eruption</i>	Tanah Longsor <i>Landslide</i>
(1)	(2)	(3)	(4)	(5)
Ujung Tanjung I	-	-	-	-
Muning Agung	-	-	-	-
Ujung Tanjung II	-	-	-	-
Ujung Tanjung III	-	-	-	-
Magelang Baru	-	-	-	-
Lemeu Pit	-	-	-	-
Tabeak Kauk	-	-	-	-
Tabeak Dipoa	-	-	-	-
Suka Bumi	-	-	-	-
Kecamatan Lebong Sakti	-	-	-	-

Lanjutan Tabel/*Continued Table* 4.4.2

Desa/Kelurahan Village/Sub-District	Banjir Floods	Banjir Bandang Flash Floods	Kekeringan Drought	Kebakaran Hutan dan Lahan Forest and Land Fires
(1)	(6)	(7)	(8)	(9)
Ujung Tanjung I	-	-	-	-
Muning Agung	-	-	-	-
Ujung Tanjung II	-	-	-	-
Ujung Tanjung III	-	-	-	-
Magelang Baru	-	-	-	-
Lemeu Pit	-	-	-	-
Tabeak Kauk	2	-	-	-
Tabeak Dipoa	-	-	-	-
Suka Bumi	-	-	-	-
Kecamatan Lebong Sakti	2	-	-	-

Lanjutan Tabel/*Continued Table* 4.4.2

Desa/Kelurahan Village/Sub-District	Angin Puyuh/ Puting Beliung/ Topan Tornado/Typhoon	Gelombang Pasang Tidal Wave	Abrasi Abrasion
(1)	(10)	(11)	(12)
Ujung Tanjung I	-	-	-
Muning Agung	-	-	-
Ujung Tanjung II	-	-	-
Ujung Tanjung III	-	-	-
Magelang Baru	-	-	-
Lemeu Pit	-	-	-
Tabeak Kauk	-	-	-
Tabeak Dipoa	-	-	-
Suka Bumi	-	-	-
Kecamatan Lebong Sakti	-	-	-

Catatan/*Note*: Tidak ada pendataan podes 2022, data podes 2023 belum rilis/ *There is no data collection for the 2022 podes, the 2023 podes data has not been released*

Sumber/*Source*: Badan Pusat Statistik, Pendataan Potensi Desa (Podes) 2021 /*BPS-Statistics Indonesia, Village Potential Data Collecting 2021*

Tabel 4.4.3
Table

Banyaknya Korban Jiwa Akibat Bencana Alam Menurut Desa/Kelurahan dan Jenis Bencana Alam di Kecamatan Lebong Sakti, 2021
Number of Fatalities Due to Natural Disasters by Villages/ Sub-District and Type of Natural Disaster in Lebong Sakti District, 2021

Desa/Kelurahan <i>Village/Sub-District</i>	Gempa Bumi <i>Earthquake</i>	Tsunami <i>Tsunami</i>	Gunung Meletus <i>Volcanic Eruption</i>	Tanah Longsor <i>Landslide</i>
(1)	(2)	(3)	(4)	(5)
Ujung Tanjung I	-	-	-	-
Muning Agung	-	-	-	-
Ujung Tanjung II	-	-	-	-
Ujung Tanjung III	-	-	-	-
Magelang Baru	-	-	-	-
Lemeu Pit	-	-	-	-
Tabeak Kauk	-	-	-	-
Tabeak Dipoa	-	-	-	-
Suka Bumi	-	-	-	-
Kecamatan Lebong Sakti	-	-	-	-

Lanjutan Tabel/*Continued Table 4.4.3*

Desa/Kelurahan <i>Village/Sub-District</i>	Banjir <i>Floods</i>	Banjir Bandang <i>Flash Floods</i>	Kekeringan <i>Drought</i>	Kebakaran Hutan dan Lahan <i>Forest and Land Fires</i>
(1)	(6)	(7)	(8)	(9)
Ujung Tanjung I	-	-	-	-
Muning Agung	-	-	-	-
Ujung Tanjung II	-	-	-	-
Ujung Tanjung III	-	-	-	-
Magelang Baru	-	-	-	-
Lemeu Pit	-	-	-	-
Tabeak Kauk	-	-	-	-
Tabeak Dipoa	-	-	-	-
Suka Bumi	-	-	-	-
Kecamatan Lebong Sakti	-	-	-	-

Lanjutan Tabel/*Continued Table 4.4.3*

Desa/Kelurahan Village/Sub-District	Angin Puyuh/ Puting Beliung/ Topan Tornado/Typhoon	Gelombang Pasang Tidal Wave	Abrasi Abrasion
(1)	(10)	(11)	(12)
Ujung Tanjung I	-	-	-
Muning Agung	-	-	-
Ujung Tanjung II	-	-	-
Ujung Tanjung III	-	-	-
Magelang Baru	-	-	-
Lemeu Pit	-	-	-
Tabeak Kauk	-	-	-
Tabeak Dipoa	-	-	-
Suka Bumi	-	-	-
Kecamatan Lebong Sakti	-	-	-

Catatan/Note: Tidak ada pendataan podes 2022, data podes 2023 belum rilis/ *There is no data collection for the 2022 podes, the 2023 podes data has not been released*

Sumber/Source: Badan Pusat Statistik, Pendataan Potensi Desa (Podes) 2021/BPS-Statistics Indonesia, *Village Potential Data Collecting 2021*

Tabel 4.4.4
Table

Keberadaan Fasilitas/Upaya Antisipasi/Mitigasi Bencana Alam Menurut Desa/Kelurahan di Kecamatan Lebong Sakti, 2021

Existence of Facilities/Efforts for Anticipation/Mitigation of Natural Disasters by Villages/Sub-District by Villages/Sub-District in Lebong Sakti District, 2021

Desa/Kelurahan Village/Sub-District	Sistem Peringatan Dini Bencana Alam Natural Disaster Early Warning System	Sistem Peringatan Dini Khusus Tsunami Tsunami Early Warning System	Perlengkapan Keselamatan Safety Equipment
(1)	(2)	(3)	(4)
Ujung Tanjung I	Tidak ada	Bukan Wilayah Potensi Sunami	Tidak ada
Muning Agung	Tidak ada	Bukan Wilayah Potensi Sunami	Tidak ada
Ujung Tanjung II	Tidak ada	Bukan Wilayah Potensi Sunami	Tidak ada
Ujung Tanjung III	Tidak ada	Bukan Wilayah Potensi Sunami	Tidak ada
Magelang Baru	Tidak ada	Bukan Wilayah Potensi Sunami	Tidak ada
Lemeu Pit	Tidak ada	Bukan Wilayah Potensi Sunami	Tidak ada
Tabeak Kauk	Tidak ada	Bukan Wilayah Potensi Sunami	Tidak ada
Tabeak Dipoa	Tidak ada	Bukan Wilayah Potensi Sunami	Tidak ada
Suka Bumi	Tidak ada	Bukan Wilayah Potensi Sunami	Tidak ada
Kecamatan Lebong Sakti	Tidak ada	Bukan Wilayah Potensi Sunami	Tidak ada

Lanjutan Tabel/*Continued Table 4.4.4*

Desa/Kelurahan <i>Village/Sub-District</i>	Rambu-Rambu dan Jalur Evakuasi Bencana <i>Sign and Evacuation Route</i>	Pembuatan, Perawatan, atau Normalisasi: Sungai, Kanal, Tanggul, Parit, Drainase, Waduk, Pantai, dll <i>Manufacture, Maintenance, or Normalization: Rivers, Canals, Embankment, etc</i>
(1)	(5)	(6)
Ujung Tanjung I	Tidak ada	Ada
Muning Agung	Tidak ada	Tidak ada
Ujung Tanjung II	Tidak ada	Tidak ada
Ujung Tanjung III	Tidak ada	Tidak ada
Magelang Baru	Tidak ada	Tidak ada
Lemeu Pit	Tidak ada	Tidak ada
Tabeak Kauk	Tidak ada	Ada
Tabeak Dipoa	Tidak ada	Tidak ada
Suka Bumi	Tidak ada	Tidak ada
Kecamatan Lebong Sakti	Tidak ada	...

Catatan/Note: Tidak ada pendataan podes 2022, data podes 2023 belum rilis/ *There is no data collection for the 2022 podes, the 2023 podes data has not been released*

Sumber/Source: Badan Pusat Statistik, Pendataan Potensi Desa (Podes) 2021/BPS-Statistics Indonesia, *Village Potential Data Collecting 2021*

Tabel
Table 4.4.5

Banyaknya Desa/Kelurahan yang Memiliki Kelompok Kegiatan Olahraga Menurut Jenis Olahraga dan Ketersediaan Fasilitas/Lapangan Olahraga di Kecamatan Lebong Sakti, 2023
Number of Villages/Sub-District Having Sport Activities Groups by Type of Sport and Availability of Sport Facilities/Fields in Lebong Sakti District, 2023

Jenis Olahraga <i>Type of Sport</i>	Kondisi Fasilitas/Lapangan Olahraga <i>Condition of Sport Facilities/Fields</i>			Tidak Ada Fasilitas/ Lapangan Olahraga <i>No Sport Facilities/ Fields</i>
	Baik	Rusak Sedang	Rusak Parah	
(1)	(2)	(3)	(4)	(5)
Sepak Bola/ <i>Soccer</i>	1	-	-	8
Bola Voli/ <i>Volley Ball</i>	2	-	-	7
Bulu Tangkis/ <i>Badminton</i>	-	-	-	9
Bola Basket/ <i>Basket Ball</i>	-	-	-	9
Tenis Lapangan/ <i>Court Tennis</i>	-	-	-	9
Tenis Meja/ <i>Table Tennis</i>	4	1	2	2
Futsal	2	1	1	5
Renang/ <i>Swimming</i>	-	-	-	9
Bela Diri/ <i>Martial Arts</i>	-	-	-	9
Bilyard/ <i>Billiards</i>	-	-	-	9
Fitnes, Aerobik, dll/ <i>Fitness, Aerobics, etc</i>	-	-	-	9
Lainnya/ <i>Others</i>	-	-	-	9

Sumber/*Source*: Kantor Kecamatan Lebong Sakti/ *Lebong Sakti District Office*

05

**PERTANIAN
AGRICULTURE**



**Cabai Kriting
510 kuintal**

**Produksi
terbanyak di
Kecamatan Lebong
Sakti pada tahun
2023 :**



**Pisang
928 kuintal**



**Jahe
52.945 kg**

PENJELASAN TEKNIS

1. Data pokok tanaman pangan yang dikumpulkan adalah luas panen dan produktivitas (hasil per hektar). Produksi tanaman pangan merupakan hasil perkalian antara luas panen dengan produktivitas. Pengumpulan data luas panen dilakukan setiap bulan dengan pendekatan area kecamatan di seluruh wilayah Indonesia. Pengumpulan data produktivitas dilakukan melalui pengukuran langsung pada plot ubinan berukuran 2½ m x 2½ m. Pengumpulan data produktivitas dilakukan setiap subround (empat bulanan) pada waktu panen petani.
2. Tanaman sayuran semusim adalah tanaman sumber vitamin, garam mineral dan lain-lain yang dikonsumsi dari bagian tanaman yang berupa daun, bunga, buah, dan umbinya, yang berumur kurang dari satu tahun. Tanaman buah-buahan semusim adalah tanaman sumber vitamin, garam mineral, dan lain-lain yang dikonsumsi dari bagian tanaman yang berupa buah, berumur kurang dari satu tahun, tidak berbentuk pohon/rumpun tetapi menjalar dan berbatang lunak.
3. Tanaman buah-buahan tahunan adalah tanaman sumber vitamin, garam mineral, dan lain-

TECHNICAL NOTES

1. *The main food crops data collected consists of harvested area and productivity (yield per hectare). Food crops production is generated by harvested area multiplied by productivity. The harvested area data is collected every month using district area approach in all district in Indonesia. The productivity data collection is conducted by a direct measurement in 2½ m x 2½ m crop cutting plot. The productivity measurement is conducted in every subround (four monthly) at the time when farmers are harvesting their crops.*
2. *Seasonal vegetable plants are plants which are the sources of vitamin, mineral salt, etc, consumed from the part of the plant in the form of leaf, flower, fruit, and root with the age of less than one year. Seasonal fruit plants are plants which are sources of vitamin, mineral salt, etc, consumed from the part of the plant in the form of fruits. These plants are creeps with the age of less than one year.*
3. *Annual fruit plants are plants which are the sources of vitamin, mineral salt, etc, consumed from the part*

lain yang dikonsumsi dari bagian tanaman yang berupa buah dan merupakan tanaman tahunan. Tanaman sayuran tahunan adalah tanaman sumber vitamin, garam mineral, dan lain-lain yang dikonsumsi dari bagian tanaman yang berupa daun dan atau buah yang berumur lebih dari satu tahun.

of plant in the form of fruit and more than one year of age. Annual vegetable plants are plants which are the sources of vitamin, mineral sal, etc, consume from the part of plant in the form of vegetable and more than one year of age.

4. Tanaman biofarmaka adalah tanaman yang bermanfaat untuk obat-obatan, kosmetik, dan kesehatan yang dikonsumsi atau digunakan dari bagian-bagian tanaman seperti daun, batang, buah, umbi (rimpang), ataupun akar.
5. Tanaman hias adalah tanaman yang mempunyai nilai keindahan baik bentuk, warna daun, tajuk maupun bunganya, sering digunakan untuk penghias pekarangan dan lain sebagainya.

4. *Medicinal plants are plants which are useful for medicine. It is consumed from part of the plant such as leaf, flower, fruit, tuber, and root.*
5. *Ornamental plants are plants which have a beauty value, either in shape, colour of leaf or crown of flower, and they are often used as a yard decorator.*

ULASAN

Mayoritas masyarakat di Kecamatan Lebong Sakti bergerak di bidang pertanian dan merupakan sumber penghasilan utama (pekerjaan utama) masyarakat.

Berdasarkan laporan Statistik Hortikultura Badan Pusat Statistik, tercatat bahwa pada tahun 2023 produksi tanaman sayuran semusim yang paling banyak Kecamatan Lebong Sakti adalah cabai keriting sebesar 510 quintal dengan luas tanaman 21 hektar. Dan terbanyak kedua adalah cabai rawit sebanyak 300 quintal dengan luas tanaman 13 hektar.

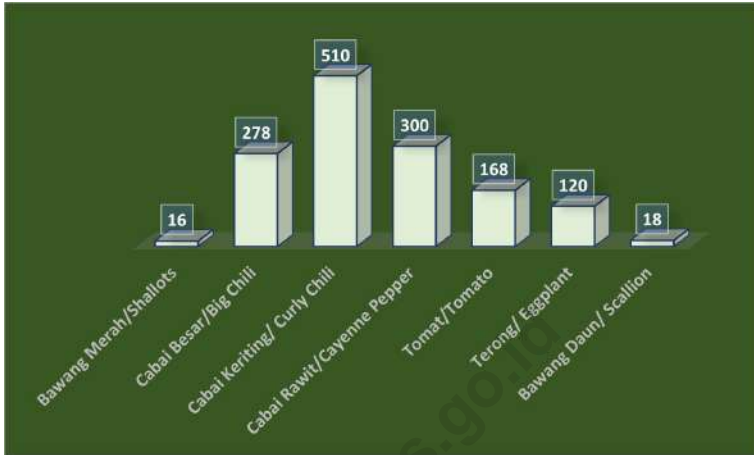
Untuk Tanaman Biofarmaka yaitu Jahe sebanyak 52,945 Kg dengan luas panen 11,695 hektar. Untuk tanaman buah-buahan, Kecamatan Lebong Sakti memproduksi cukup beragam buah-buahan dengan produksi terbanyak adalah pisang sebesar 928 quintal.

DESCRIPTION

The majority of people in Lebong Sakti District are engaged in agriculture and are the main source of income (main job) of the community.

Based on the Horticultural Statistics report of the Central Statistics Agency, it is recorded that in 2023 the production of the most seasonal vegetable crops in Lebong Sakti District is curly chili peppers of 510 quintals with a plant area of 21 hectares. And the second most is cayenne pepper as much as 300 quintals with a plant area of 13 hectares.

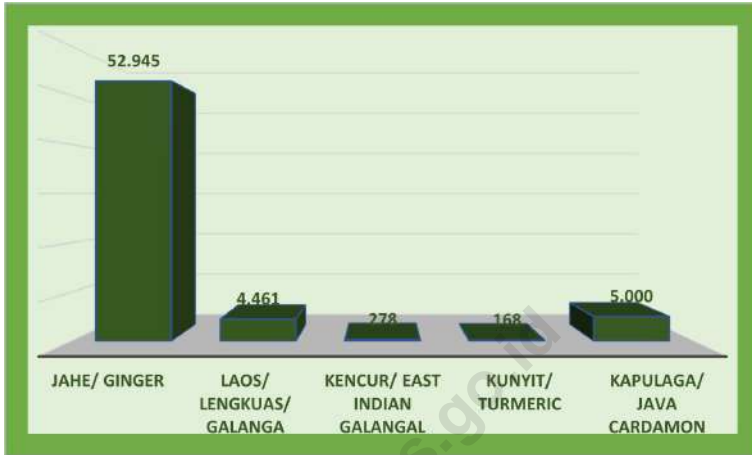
For Biopharmaceutical Plants, namely Ginger as much as 52,945 Kg with a harvest area of 11,695 hectares. For fruit crops, Lebong Sakti District produces quite a variety of fruits with the highest production being bananas of 928 quintals.



Sumber/Source : Badan Pusat Statistik, Statistik Pertanian Hortikultura SPH-SBS/BPS-Statistics Indonesia, Agricultural Statistic for Horticulture SPH-SBS

Gambar 5.1
Figures

Produksi Tanaman Sayuran dan Buah-buahan Semusim Menurut Jenis Tanaman di Kecamatan Leborg Sakti (kuintal), 2023
Production of Seasonal Vegetables and Fruits by Kind of Plant in Leborg Sakti District (quintal), 2023



Sumber/Source : Badan Pusat Statistik, Statistik Pertanian Hortikultura SPH-SBS/BPS-Statistics Indonesia, Agricultural Statistic for Horticulture SPH-SBS

Gambar
Figures

5.2

Produksi Tanaman Biofarmaka Menurut Jenis Tanaman di Kecamatan Lebong Sakti (kg), 2023
Production of Medicinal Plants by Kind of Plant in Lebong Sakti District (kg), 2023

Tabel
Table 5.1

Luas Panen Tanaman Sayuran dan Buah-buahan Semusim Menurut Jenis Tanaman di Kecamatan Lebong Sakti (ha), 2020–2023

Harvested Area of Seasonal Vegetables and Fruits by Kind of Plant in Lebong Sakti District (ha), 2020–2023

Jenis Tanaman Kind of Plants	2020	2021	2022	2023
(1)	(2)	(3)	(4)	(5)
Sayuran/Vegetables:				
Bawang Merah/ <i>Shallots</i>	-	-	1	-
Cabai Besar/TW/Teropong <i>Chili/Big Chili</i>	10	21	24	13
Cabai Keriting <i>Curly Chili</i>	-	-	20	21
Cabai Rawit <i>Chili/Cayenne Pepper</i>	2	10	3	13
Kentang/ <i>Potato</i>	-	-	-	-
Kubis/ <i>Cabbage</i>	-	-	-	-
Tomat/ <i>Tomato</i>	-	3	9	9
Bawang Putih/ <i>Garlic</i>	-	-	-	-
Terong/ <i>Eggplant</i>	-	13	12	6
Bawang Daun/ <i>Scallion</i>	-	2	5	3
Buah–buahan/Fruits:				
Stroberi/ <i>Strawberry</i>	-	-	-	-
Semangka/ <i>Watermelon</i>	-	-	-	-

Sumber/*Source*: Badan Pusat Statistik, Statistik Pertanian Hortikultura SPH-SBS/BPS-Statistics Indonesia, *Agricultural Statistic for Horticulture SPH-SBS*

Tabel 5.2
Table

Produksi Tanaman Sayuran dan Buah-buahan Semusim Menurut Jenis Tanaman di Kecamatan Lebong Sakti (kuintal), 2020–2023
Production of Seasonal Vegetables and Fruits by Kind of Plant in Lebong Sakti District (quintal), 2020–2023

Jenis Tanaman Kind of Plants	2020	2021	2022	2023
(1)	(2)	(3)	(4)	(5)
Sayuran/Vegetables:				
Bawang Merah/ <i>Shallots</i>	-	-	110	16
Cabai Besar/TW/Teropong <i>Chili/Big Chili</i>	99	110	501	278
Cabai Keriting <i>Curly Chili</i>	-	-	372	510
Cabai Rawit <i>Chili/Cayenne Pepper</i>	46	64	32	300
Kentang/ <i>Potato</i>	-	-	-	-
Kubis/ <i>Cabbage</i>	-	-	-	-
Tomat/ <i>Tomato</i>	-	35	176	168
Bawang Putih/ <i>Garlic</i>	-	-	-	-
Terong/ <i>Eggplant</i>	-	88	239	120
Bawang Daun/ <i>Scallion</i>	-	17	21	18
Buah–buahan/Fruits:				
Stroberi/ <i>Strawberry</i>	-	-	-	-
Semangka/ <i>Watermelon</i>	-	-	-	-

Sumber/Source: Badan Pusat Statistik, Statistik Pertanian Hortikultura SPH-SBS/BPS-Statistics Indonesia, *Agricultural Statistic for Horticulture SPH-SBS*

Tabel 5.3 Luas Panen Tanaman Biofarmaka Menurut Jenis Tanaman di Kecamatan Lebong Sakti (m²), 2020–2023
Table *Harvested Area of Medicinal Plants by Kind of Plant in Lebong Sakti District (m²), 2020–2023*

Jenis Tanaman Kind of Plants	2020	2021	2022	2023
(1)	(2)	(3)	(4)	(5)
Jahe/Ginger	2.000	9.305	28.195	11.695
Laos/Lengkuas/Galanga	20	138	2.648	1.148
Kencur/East Indian Galangal	-	-	100	110
Kunyit/Turmeric	20	186	-	80
Kapulaga/ Java Cardamon	-	-	-	2.500
Temulawak/ Java Turmeric	-	-	-	-

Sumber/Source: Badan Pusat Statistik, Statistik Pertanian Hortikultura SPH-TBF/BPS-Statistics Indonesia, Agricultural Statistic for Horticulture SPH-TBF

Tabel 5.4
Table

**Produksi Tanaman Biofarmaka Menurut Jenis Tanaman di
Kecamatan Lebong Sakti (kg), 2020–2023**
**Production of Medicinal Plants by Kind of Plant in Lebong
Sakti District (kg), 2020–2023**

Jenis Tanaman Kind of Plants	2020	2021	2022	2023
(1)	(2)	(3)	(4)	(5)
Jahe/ <i>Ginger</i>	600	31.246	90.184	52.945
Laos/ <i>Lengkuas/Galanga</i>	88	452	5.590	4.461
Kencur/ <i>East Indian Galangal</i>	-	-	385	278
Kunyit/ <i>Turmeric</i>	77	496	-	168
Kapulaga/ <i>Java Cardamon</i>	-	-	-	5.000
Temulawak/ <i>Java Turmeric</i>	-	-	-	-

Sumber/Source: Badan Pusat Statistik, Statistik Pertanian Hortikultura SPH-TBF/BPS-Statistics Indonesia, Agricultural Statistic for Horticulture SPH-TBF

Tabel 5.5 Luas Panen Tanaman Hias Menurut Jenis Tanaman di Kecamatan Lebong Sakti (m²), 2020–2023
Table *Harvested Area of Ornamental Plants by Kind of Plant in Lebong Sakti District (m²), 2020–2023*

Jenis Tanaman <i>Kind of Plants</i>	2020	2021	2022	2023
(1)	(2)	(3)	(4)	(5)
Anggrek Pot/ <i>Pot Orchid</i>	-	-	-	-
Anggrek Potong/ <i>Cut Orchid</i>	-	-	-	-
Krisan/ <i>Chrysantemum</i>	-	-	-	-
Mawar/ <i>Rose</i>	-	-	-	-
Sedap Malam/ <i>Tuberose</i>	-	-	-	-
Melati/ <i>Jasmine</i>	-	-	-	-
Keladi Hias/ <i>Caladium</i>	-	-	-	-

Sumber/*Source*: Badan Pusat Statistik, Statistik Pertanian Hortikultura SPH-TH/BPS-Statistics Indonesia, *Agricultural Statistik for Horticulture SPH-TH*

Tabel
Table 5.6

**Produksi Tanaman Hias Menurut Jenis Tanaman di
Kecamatan Lebong Sakti (tangkai), 2020–2023**
*Production of Ornamental Plants by Kind of Plant n Lebong
Sakti District (stalks), 2020–2023*

Jenis Tanaman <i>Kind of Plants</i>	2020	2021	2022	2023
(1)	(2)	(3)	(4)	(5)
Anggrek Pot/ <i>Pot Orchid</i>	-	-	-	-
Anggrek Potong/ <i>Cut Orchid</i>	-	-	-	-
Krisan/ <i>Chrysantemum</i>	-	-	-	-
Mawar/ <i>Rose</i>	-	-	-	-
Sedap Malam/ <i>Tuberose</i>	-	-	-	-
Melati/ <i>Jasmine</i>	-	-	-	-
Keladi Hias/ <i>Caladium</i>	-	-	-	-

Sumber/*Source*: Badan Pusat Statistik, Statistik Pertanian Hortikultura SPH-TH/BPS-Statistics Indonesia, *Agricultural Statistik for Horticulture SPH-TH*

Tabel 5.7
Table

Produksi Buah-Buahan dan Sayuran Tahunan Menurut Jenis Tanaman di Kecamatan Lebong Sakti (kuintal), 2020–2023
Production of Annual Fruits and Vegetables by Kind of Plant in Lebong Sakti District (quintal), 2020–2023

Jenis Tanaman <i>Kind of Plants</i>	2020	2021	2022	2023
(1)	(2)	(3)	(4)	(5)
Buah–Buahan/Fruits:				
Mangga/ <i>Mango</i>	97	67	140	90
Durian/ <i>Durian</i>	11	959	2.453	589
Jeruk Siam/ <i>Keprok/Orange/Tangerine</i>	34	16	16	18
Pisang/ <i>Banana</i>	227	483	598	928
Pepaya/ <i>Papaya</i>	45	72	110	110
Salak/ <i>Snakefruit</i>	-	-	-	-
Belimbing/ <i>Star Fruit</i>	-	-	-	-
Alpukat/ <i>Avocado</i>	25	397	106	45
Sayuran/<i>Vegetables:</i>				
Jengkol/ <i>Jengkol</i>	329
Petai/ <i>Twisted Cluster Bean</i>

Sumber/*Source:* Badan Pusat Statistik, Statistik Pertanian Hortikultura SPH-BST/*BPS-Statistics Indonesia, Agricultural Statistic for Horticulture SPH-BST*

06

PARIWISATA, TRANSPORTASI, DAN KOMUNIKASI
TOURISM, TRANSPORTATION, AND COMMUNICATION



PENJELASAN TEKNIS

1. Usaha penyediaan akomodasi adalah usaha yang menyediakan pelayanan penginapan yang dapat dilengkapi dengan pelayanan pariwisata lainnya. Usaha penyediaan akomodasi dapat berupa hotel, vila, pondok wisata, bumi perkemahan, persinggahan karavan, dan akomodasi lainnya yang digunakan untuk tujuan pariwisata.
2. Kantor pos adalah tempat pemberi pelayanan komunikasi tertulis dan atau surat elektronik, layanan paket, layanan logistik, layanan transaksi keuangan, dan layanan keagenan pos untuk kepentingan umum.
3. Menara telekomunikasi adalah bangunan-bangunan untuk kepentingan umum yang didirikan di atas tanah, atau bangunan yang merupakan satu kesatuan konstruksi dengan bangunan gedung yang dipergunakan untuk kepentingan umum yang struktur fisiknya dapat berupa rangka baja yang diikat oleh berbagai simpul atau berupa bentuk tunggal tanpa simpul, dimana fungsi, desain dan konstruksi disesuaikan sebagai sarana penunjang menempatkan perangkat telekomunikasi seluler.

TECHNICAL NOTES

1. *The business of providing accomodation is a business that provides specialty services that can be equipped with other tourism services. It includes hotel, villa, cotage, camping, caravan stop, and other accomodation that are used for tourism purposes.*
2. *Post office is a service provider facility of written communication and or electronic mail, parcel service, logistics services, financial transaction services, and postal services to the public.*
3. *Telecommunication towers are buildings for public purposes that are erected on land, or buildings that are a single construction unit with buildings used for public purposes whose physical structure can be in the form of a steel frame tied by various knots or in the form of a single form without knots, where the funtion, design, and construction are adjusted as a means of supporting mobile telecommunications equipment.*

ULASAN

Salah satu indikator untuk mengembangkan perekonomian masyarakat adalah ketersediaan sarana baik jalan maupun jembatan. Bila ditinjau dari aspek ketersediaan, seluruh daerah di Kecamatan Lebong Sakti sudah dapat diakses dengan baik dengan menggunakan kendaraan, baik roda dua maupun roda empat. Semua jalan di Lebong Sakti sudah terbuat dari aspal/beton dan bisa dilalui sepanjang tahun.

Di Kecamatan Lebong Sakti hanya terdapat terdapat satu akomodasi penginapan yaitu di Desa Magelang Baru. Sedangkan transportasi yang digunakan di Kecamatan Lebong Sakti adalah transportasi darat. Kemudian, hanya terdapat satu menara telepon seluler di Kecamatan ini.

DESCRIPTION

One of the indicators to develop the community's economy is the availability of facilities, both roads and bridges. When viewed from the aspect of availability, all areas in Lebong Sakti District can be accessed properly by using vehicles, both two-wheeled and four-wheeled. All roads in Lebong Sakti are made of asphalt/concrete and can be passed all year round.

In Lebong Sakti District, there is only one accommodation, namely in Magelang Baru Village. Meanwhile, the transportation used in Lebong Sakti District is land transportation with the surface type being asphalt/concrete. Then, there is only one cell phone in this district.

6.1 PARIWISATA TOURISM

Tabel 6.1.1 **Jumlah Sarana Akomodasi Menurut Desa/Kelurahan dan Jenis Akomodasi di Kecamatan Lebong Sakti, 2021**
Table *Number of Accomodation Facilities by Villages/Sub-District and Type of Accomodation in Lebong Sakti District, 2021*

Desa/Kelurahan Village/Sub-District	Hotel	Penginapan Inn
(1)	(2)	(3)
Ujung Tanjung I	-	-
Muning Agung	-	-
Ujung Tanjung II	-	-
Ujung Tanjung III	-	-
Magelang Baru	-	1
Lemeu Pit	-	-
Tabek Kauk	-	-
Tabek Dipoa	-	-
Suka Bumi	-	-
Kecamatan Lebong Sakti	-	1

Catatan/Note: Tidak ada pendataan podes 2022, data podes 2023 belum rilis/ There is no data collection for the 2022 podes, the 2023 podes data has not been released

Sumber/Source: Badan Pusat Statistik, Pendataan Potensi Desa (Podes) 2021/BPS-Statistics Indonesia, Village Potential Data Collecting 2021

6.2 TRANSPORTASI TRANSPORTATION

Tabel 6.2.1 Prasarana dan Sarana Transportasi Antardesa/Kelurahan Menurut Desa/Kelurahan di Kecamatan Lebong Sakti, 2021
Inter-Villages/Sub-District Transportation Infrastructure and Facilities by Villages/Sub-District in Lebong Sakti District, 2021

Desa/Kelurahan Village/Sub-District	Jenis Prasarana Transportasi Type of Transportation Infrastructure	Keberadaan Angkutan Umum Availability of Public Transportation
(1)	(2)	(3)
Ujung Tanjung I	Darat	Ada, dengan trayek tetap
Muning Agung	Darat	Ada, dengan trayek tetap
Ujung Tanjung II	Darat	Ada, dengan trayek tetap
Ujung Tanjung III	Darat	Ada, dengan trayek tetap
Magelang Baru	Darat	Ada, dengan trayek tetap
Lemeu Pit	Darat	Ada, dengan trayek tetap
Tabcak Kauk	Darat	Tidak ada angkutan umum
Tabcak Dipoa	Darat	Tidak ada angkutan umum
Suka Bumi	Darat	Ada, dengan trayek tetap

Lanjutan Tabel/*Continued Table 6.2.1*

Desa/Kelurahan Village/Sub-District	Jenis Permukaan Jalan Darat Terluas Type of The Widest Road Surface	Dapat Dilalui Kendaraan Bermotor Roda 4 atau Lebih Passable by Vehicle with 4 or more Wheels
(1)	(4)	(5)
Ujung Tanjung I	Aspal/ Beton	Sepanjang tahun
Muning Agung	Aspal/ Beton	Sepanjang tahun
Ujung Tanjung II	Aspal/ Beton	Sepanjang tahun
Ujung Tanjung III	Aspal/ Beton	Sepanjang tahun
Magelang Baru	Aspal/ Beton	Sepanjang tahun
Lemeu Pit	Aspal/ Beton	Sepanjang tahun
Tabeak Kauk	Aspal/ Beton	Sepanjang tahun
Tabeak Dipoa	Aspal/ Beton	Sepanjang tahun
Suka Bumi	Aspal/ Beton	Sepanjang tahun

Catatan/*Note*: Tidak ada pendataan podes 2022, data podes 2023 belum rilis/ *There is no data collection for the 2022 podes, the 2023 podes data has not been released*

Sumber/*Source*: Badan Pusat Statistik, Pendataan Potensi Desa (Podes) 2021/BPS-Statistics Indonesia, *Village Potential Data Collecting 2021*

6.3 KOMUNIKASI COMMUNICATION

Tabel 6.3.1 Keberadaan Kantor Pos/Pos Pembantu/Rumah Pos, Pos Keliling, dan Perusahaan/Agen Jasa Ekspedisi Swasta Menurut Desa/Kelurahan di Kecamatan Lebong Sakti, 2021
Number of Post Office/Subsidiary of Post Office, Mobile Portal Service, Private Expedition Service Company by Villages/Sub-District in Lebong Sakti District, 2021

Desa/Kelurahan Village/Sub-District	Kantor Pos/Pos Pembantu/Rumah Pos Post Office/Subsidiary of Post Office	Pos Keliling Mobile Portal Service	Perusahaan/Agen Jasa Ekspedisi Swasta Private Expedition Service Company
(1)	(2)	(3)	(4)
Ujung Tanjung I	-	-	-
Muning Agung	-	-	-
Ujung Tanjung II	-	-	-
Ujung Tanjung III	-	-	-
Magelang Baru	-	-	-
Lemeu Pit	-	-	-
Tabeak Kauk	-	-	-
Tabeak Dipoa	-	-	-
Suka Bumi	-	-	-
Kecamatan Lebong Sakti	-	-	-

Catatan/Note: Tidak ada pendataan podes 2022, data podes 2023 belum rilis/ There is no data collection for the 2022 podes, the 2023 podes data has not been released

Sumber/Source: Badan Pusat Statistik, Pendataan Potensi Desa (Podes) 2021/BPS-Statistics Indonesia, Village Potential Data Collecting 2021

Tabel
Table 6.3.2

Jumlah Menara Telepon seluler dan Operator Layanan Komunikasi Telepon Seluler Menurut Desa/Kelurahan di Kecamatan Lebong Sakti, 2021
Number of Base Transceiver Station (BTS) and Cellular Phone Communication Service Operators by Villages/Sub-District in Lebong Sakti District, 2021

Desa/Kelurahan Village/Sub-District	Jumlah Menara Telepon seluler Number of Base Transceiver Station (BTS)	Jumlah Operator Layanan Komunikasi Telepon Seluler Cellular Phone Communication Service Operators
(1)	(2)	(3)
Ujung Tanjung I	-	3
Muning Agung	-	3
Ujung Tanjung II	-	3
Ujung Tanjung III	-	3
Magelang Baru	-	3
Lemeu Pit	1	3
Tabek Kauk	-	3
Tabek Dipoa	-	3
Suka Bumi	-	3
Kecamatan Lebong Sakti	1	27

Catatan/Note: Tidak ada pendataan podes 2022, data podes 2023 belum rilis/ There is no data collection for the 2022 podes, the 2023 podes data has not been released

Sumber/Source: Badan Pusat Statistik, Pendataan Potensi Desa (Podes) 2021/BPS-Statistics Indonesia, Village Potential Data Collecting 2021

Tabel
Table 6.3.3

Kekuatan Sinyal Telepon Seluler dan Jenis Sinyal Internet Telepon Seluler Menurut Desa/Kelurahan di Kecamatan Lebong Sakti, 2021
The Strenght of Cellular Phone Signal by Villages/Sub-District in Lebong Sakti District, 2021

Desa/Kelurahan Village/Sub-District	Kekuatan Sinyal Telepon Seluler The Strenght of Cellular Phone Signal	Jenis Sinyal Internet Telepon Seluler Type of Cellular Phone Signal
(1)	(2)	(3)
Ujung Tanjung I	Lemah	...
Muning Agung	Kuat	...
Ujung Tanjung II	Sangat kuat	...
Ujung Tanjung III	Sangat kuat	...
Magelang Baru	Sangat kuat	...
Lemeu Pit	Sangat kuat	...
Tabeak Kauk	Kuat	...
Tabeak Dipoa	Kuat	...
Suka Bumi	Sangat kuat	...
Kecamatan Lebong Sakti	-	...

Catatan/Note: Tidak ada pendataan podes 2022, data podes 2023 belum rilis/ There is no data collection for the 2022 podes, the 2023 podes data has not been released

Sumber/Source: Badan Pusat Statistik, Pendataan Potensi Desa (Podes) 2021/BPS-Statistics Indonesia, Village Potential Data Collecting 2021

07

PERBANKAN, KOPERASI, DAN PERDAGANGAN *BANKING, COOPERATIVE, AND TRADE*

1 Pasar dengan bangunan semi permanen ●

2 Pasar Tanpa bangunan ●

4 Rumah makan/ Restoran ●

1 Minimarket ●



PENJELASAN TEKNIS

1. Koperasi adalah badan hukum yang didirikan oleh orang perseorangan atau badan hukum koperasi, dengan pemisahan kekayaan para anggotanya sebagai modal untuk menjalankan usaha, yang memenuhi aspirasi dan kebutuhan bersama di bidang ekonomi, sosial, dan budaya sesuai dengan nilai dan prinsip koperasi (Undang-Undang No. 17 Tahun 2012 pasal 1).
2. Pasar adalah tempat bertemunya antara penjual dan pembeli untuk bertransaksi jual beli barang maupun jasa. Menurut ilmu ekonomi, pasar berkaitan dengan kegiatan bukan tempatnya. Ciri khas dari sebuah tempat agar dapat disebut pasar adalah adanya kegiatan transaksi jual beli.

TECHNICAL NOTES

1. *Cooperative is a legal entity established by an individual or cooperative legal entity, with the separation of the wealth of its members as capital to run a business, which fulfills common aspirations and needs in the economic, social, and cultural fields in accordance with the values and principles of cooperatives (Law No. 17 Year 2012 article 1).*
2. *The market is a meeting place between sellers and buyers to carry out transactions of buying and selling goods or services. According to economics, markets relate to activities not their places. A distinctive feature of a place that can be called a market is the existence of trading transactions.*

ULASAN

Aktivitas perdagangan di Kecamatan Lebong Sakti masih sebatas perdagangan tradisional seperti menjual hasil bumi pada saat panen tiba dan aktivitas jual beli di pasar tradisional yang ada setiap satu minggu sekali di Desa Ujung Tanjung I. Untuk warung sembako, kios, rumah makan sudah tersebar merata hampir di seluruh desa yang di Kecamatan Lebong Sakti.

Di Kecamatan Lebong Sakti terdapat satu bank umum pemerintah di Desa Muning Agung dan satu koperasi simpan pinjam di Desa Suka Bumi. Sedangkan sarana perdagangan di Kecamatan Lebong Sakti terdapat satu pasar dengan bangunan semi permanen, dua pasar tanpa bangunan, satu minimarket, dan empat rumah makan atau restoran.

DESCRIPTION

Trade activities in Lebong Sakti District are still limited to traditional trade such as selling produce at the time of harvest and buying and selling activities at the traditional market that exists once a week in Ujung Tanjung I Village.

In Lebong Sakti District, there is one government commercial bank in Muning Agung Village and one savings and loan cooperative in Suka Bumi Village. Meanwhile, the trade proposal in Lebong Sakti District is one market with semi-permanent buildings, two markets without buildings, one minimarket, and four restaurants or restaurants.



Sumber/ Source: Kantor Kecamatan Leborg Sakti/ *Leborg Sakti District Office*

Gambar 7.1
Figures

Banyaknya Sarana Perdagangan Menurut Jenis Sarana Perdagangan di Kecamatan Leborg Sakti, 2021
Number of Trade Facilities by Type of Trade Facilities in Leborg Sakti District, 2021

Tabel 7.1
Table

Banyaknya Sarana Lembaga Keuangan Bank Menurut Desa/Kelurahan dan Jenis Bank di Kecamatan Lebong Sakti, 2021
Number of Bank by Villages/Sub-District and Type of Bank in Lebong Sakti District, 2021

Desa/Kelurahan Village/Sub-District	Bank Umum Pemerintah Government Bank	Bank Umum Swasta Private Bank	Bank Perkreditan Rakyat (BPR) Rural Bank
(1)	(2)	(3)	(4)
Ujung Tanjung I	-	-	-
Muning Agung	1	-	-
Ujung Tanjung II	-	-	-
Ujung Tanjung III	-	-	-
Magelang Baru	-	-	-
Lemeu Pit	-	-	-
Tabeak Kauk	-	-	-
Tabeak Dipoa	-	-	-
Suka Bumi	-	-	-
Kecamatan Lebong Sakti	1	-	-

Catatan/Note: Tidak ada pendataan podes 2022, data podes 2023 belum rilis/ There is no data collection for the 2022 podes, the 2023 podes data has not been released

Sumber/Source: Badan Pusat Statistik, Pendataan Potensi Desa (Podes) 2021/BPS-Statistics Indonesia, Village Potential Data Collecting 2021

Tabel 7.2
Table

**Banyaknya Koperasi Aktif Menurut Menurut Desa/
Kelurahan dan Jenis Koperasi di Kecamatan Lebong Sakti,
2021**
*Number of Cooperative by Villages/Sub-District and Type of
Cooperative in Lebong Sakti District, 2021*

Desa/Kelurahan <i>Village/Sub-District</i>	Koperasi Unit Desa (KUD) <i>Village Cooperative Unit</i>	Koperasi Industri Kecil dan Kerajinan Rakyat (Kopinkra) <i>Small Industry and Citizen Handicraft Cooperative</i>
(1)	(2)	(3)
Ujung Tanjung I	-	-
Muning Agung	-	-
Ujung Tanjung II	-	-
Ujung Tanjung III	-	-
Magelang Baru	-	-
Lemeu Pit	-	-
Tabek Kauk	-	-
Tabek Dipoa	-	-
Suka Bumi	-	-
Kecamatan Lebong Sakti	-	-

Lanjutan Tabel/*Continued Table 7.2*

Desa/Kelurahan Village/Sub-District	Koperasi Simpan Pinjam (Kospin) Savings and Loan Cooperative	Koperasi Lainnya Other Cooperative
(1)	(4)	(5)
Ujung Tanjung I	-	-
Muning Agung	-	-
Ujung Tanjung II	-	-
Ujung Tanjung III	-	-
Magelang Baru	-	-
Lemeu Pit	-	-
Tabek Kauk	-	-
Tabek Dipoa	-	-
Suka Bumi	1	-
Kecamatan Lebong Sakti	1	-

Catatan/Note: Tidak ada pendataan podes 2022, data podes 2023 belum rilis/ *There is no data collection for the 2022 podes, the 2023 podes data has not been released*

Sumber/Source: Badan Pusat Statistik, Pendataan Potensi Desa (Podes) 2021/BPS-Statistics Indonesia, *Village Potential Data Collecting 2021*

Tabel 7.3
Table

Banyaknya Sarana Perdagangan Menurut Desa/Kelurahan dan Jenis Sarana Perdagangan di Kecamatan Lebong Sakti, 2021
Number of Trade Facilities by Villages/Sub-District and Type of Trade Facilities in Lebong Sakti District, 2021

Desa/Kelurahan Village/Sub-District	Kelompok Pertokoan Shopping Complexs	Pasar dengan Bangunan Permanen Markets in Permanent Building	Pasar dengan Bangunan Semi Permanen Market in Semi Permanent Building
(1)	(2)	(3)	(4)
Ujung Tanjung I	-	-	1
Muning Agung	-	-	-
Ujung Tanjung II	-	-	-
Ujung Tanjung III	-	-	-
Magelang Baru	-	-	-
Lemeu Pit	-	-	-
Tabeak Kauk	-	-	-
Tabeak Dipoa	-	-	-
Suka Bumi	-	-	-
Kecamatan Lebong Sakti	-	-	1

Lanjutan Tabel/Continued Table 7.3

Desa/Kelurahan Village/Sub-District	Pasar tanpa Bangunan Market without Permanent Building	Mini Market/ Swalayan/ Supermarket Mini Market/Swalayan/ Supermarket	Restoran/ Rumah Makan Restaurant/ Food Stall
(1)	(5)	(6)	(7)
Ujung Tanjung I	1	-	-
Muning Agung	-	1	-
Ujung Tanjung II	-	-	-
Ujung Tanjung III	-	-	-
Magelang Baru	-	-	-
Lemeu Pit	1	1	-
Tabeak Kauk	-	-	-
Tabeak Dipoa	-	-	-
Suka Bumi	-	-	-
Kecamatan Lebong Sakti	2	2	-

Catatan/Note: Tidak ada pendataan podes 2022, data podes 2023 belum rilis/ There is no data collection for the 2022 podes, the 2023 podes data has not been released

Sumber/Source: Badan Pusat Statistik, Pendataan Potensi Desa (Podes) 2021/BPS-Statistics Indonesia, Village Potential Data Collecting 2021

DAFTAR PUSTAKA/BIBLIOGRAPHY

- Direktorat Jenderal Hortikultura & Badan Pusat Statistik. 2022. *Pedoman Statistik Pertanian Hortikultura (SPH)*. Jakarta: Kementerian Pertanian.
- Direktorat Statistik Ketahanan Sosial. 2021. *Buku 3: Konsep dan Definisi Podes 2021*. Jakarta: Badan Pusat Statistik.

<https://lebongkab.bps.go.id>

ST 2023
SENSUS PERTANIAN

BerAKHLAK
Berorientasi Pelayanan, Akuntabel, Kompeten,
Harmonis, Loyal, Adaptif, Kolaboratif

**#bangga
melayani
bangsa**

DATA

MENCERDASKAN BANGSA

Enlighten The Nation



**BADAN PUSAT STATISTIK
KABUPATEN LEBONG
BPS-STATISTICS LEBONG REGENCY**

Jalan Raya Komplek Perkantoran Jalur Dua - Tubei
Website: <https://lebongkab.bps.go.id>; e-mail: bps1707@gbps.go.id