

KATALOG BPS : 1101002.1275070

# STATISTIK DAERAH KECAMATAN MEDAN MAIMUN 2013



**BADAN PUSAT STATISTIK  
KOTA MEDAN**

**STATISTIK DAERAH  
KECAMATAN MEDAN MAIMUN  
2013**

<https://medankota.bps.go.id>

# **STATISTIK DAERAH KECAMATAN MEDAN MAIMUN 2013**

**ISSN :**

**No. Publikasi : 1275070.1331**

**Katalog BPS : 1101002.1275070**

**Ukuran Buku : 17,6 x 25 cm**

**Jumlah Halaman : vi + 26 halaman**

**Naskah :**

**Koordinator Statistik Kecamatan Medan Maimun**

**Penyunting :**

**Seksi Neraca Wilayah dan Analisis Statistik**

**Gambar Kulit :**

**Seksi Neraca Wilayah dan Analisis Statistik**

**Diterbitkan Oleh :**

**Badan Pusat Statistik Kota Medan**

**Boleh dikutip dengan menyebut sumbernya**



## Kata Sambutan



Dengan memanjatkan puji syukur kepada Tuhan Yang Maha Esa BPS Kota Medan dapat menerbitkan Publikasi Statistik Daerah Kecamatan Medan Maimun 2013, publikasi ini merupakan publikasi tahunan yang diterbitkan oleh BPS Kota Medan.

Dalam publikasi ini memuat data dan indikator-indikator terpilih yang dianggap dapat mewakili keadaan sosial, ekonomi dan demografi Kecamatan Medan Maimun dan juga publikasi ini lebih menekankan pada analisis datanya.

Publikasi ini diharapkan dapat dimanfaatkan baik oleh pemerintah, swasta, mahasiswa dan masyarakat sebagai dasar perencanaan, evaluasi dan monitoring pembangunan di Kecamatan Medan Maimun ini.

Akhirnya segala kritik dan saran dari pengguna data sangat diharapkan demi penyempurnaan publikasi ini dimasa datang dan semoga publikasi ini bermanfaat.

Kepala Badan Pusat Statistik  
Kota Medan

Drs. Misfaruddin, M.Si  
NIP. 19630505 199101 1 001



## Kata Pengantar

Publikasi Statistik Daerah Kecamatan Medan Maimun 2013 diterbitkan oleh Badan Pusat Statistik Kota Medan berisi berbagai data dan informasi terpilih seputar Kecamatan Medan Maimun yang dianalisis secara sederhana untuk membantu pengguna data memahami perkembangan serta potensi yang ada di Kecamatan Medan Maimun.

Publikasi ini diterbitkan untuk melengkapi publikasi-publikasi statistik yang sudah terbit secara rutin setiap tahun. Berbeda dengan publikasi-publikasi yang sudah ada, publikasi ini lebih menekankan pada analisis.

Materi yang disajikan dalam publikasi ini memuat berbagai informasi/indikator terpilih yang terkait dengan pembangunan berbagai sektor di Kecamatan Medan Maimun dan diharapkan dapat menjadi bahan rujukan/kajian dalam perencanaan dan evaluasi kegiatan pembangunan.

Kritik dan saran konstruktif berbagai pihak kami harapkan untuk penyempurnaan penerbitan mendatang. Semoga publikasi ini mampu memenuhi tuntutan kebutuhan data statistik

Medan, November 2013

Koordinator Statistik Kecamatan  
Medan Maimun

Munawati, SE  
NIP. 196906101994012001

## DAFTAR ISI

1. Geografi	1
2. Pemerintahan	2
3. Penduduk	3
4. Ketenagakerjaan	5
5. Pendidikan	6
6. Kesehatan	7
7. Perumahan	9
8. Hotel dan Pariwisata	10
9. Perbankan dan Investasi	11
Lampiran Tabel	13

# DATA & ANALISIS

<https://medanikota.bps.go.id>

*Luas wilayah Kecamatan Medan Maimun sekitar 3,34 km<sup>2</sup> atau sekitar 1,25 persen dari total luas wilayah Kota Medan.*

Kecamatan Medan Maimun merupakan Kecamatan di Kota Medan yang mempunyai luas wilayah sekitar 3,34 km<sup>2</sup> dengan ketinggian wilayah 27 meter di atas permukaan laut.

Secara geografis, di sebelah Utara Kecamatan Medan Maimun berbatasan langsung dengan Kecamatan Medan Barat, sebelah selatan berbatasan dengan Kecamatan Medan Polonia, sebelah Timur berbatasan dengan Kecamatan Medan Kota, sedangkan di sebelah Barat berbatasan dengan Kecamatan Medan Polonia.

Kelurahan Kampung Baru merupakan kelurahan terluas di Kecamatan Medan Maimun yaitu sekitar 1,27 km<sup>2</sup> atau sebesar 38,02 persen dari total luas Kecamatan Medan Maimun, sedangkan kelurahan dengan wilayah terkecil yaitu Kelurahan Suka Raja dengan luas wilayah hanya 0,17 km<sup>2</sup> atau sebesar 5,09 persen dari luas wilayah Kecamatan Medan Maimun secara total.

Ditinjau dari jarak antara kantor kelurahan dan kantor kecamatan, kantor Kelurahan Kampung Baru memiliki jarak terjauh dari kantor Kecamatan Medan Maimun yaitu sekitar 3,2 km sedangkan yang terdekat yaitu kantor Kelurahan Hamdan yaitu sekitar 0,5 km.

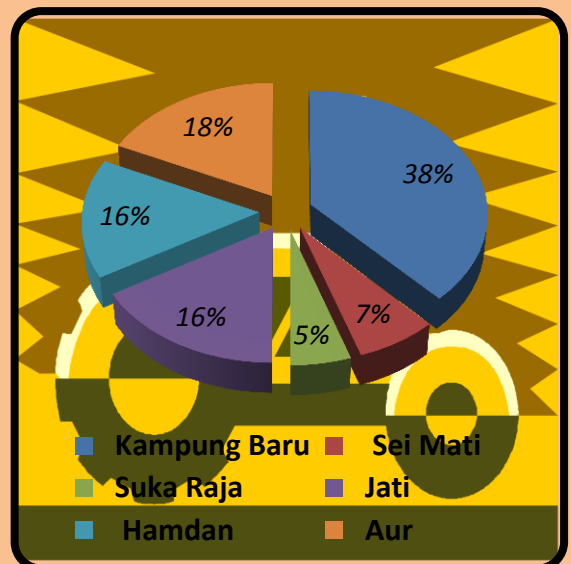
**Peta Kecamatan Medan Maimun**



**\*\*\* Tahukah Anda**

*Jarak kantor Kecamatan Medan Maimun ke kantor Walikota Medan yaitu sekitar 2 km.*

**Luas Wilayah Kecamatan Medan Maimun Dirinci Menurut Kelurahan (%)**





# 2

## PEMERINTAHAN

*Wilayah Administrasi Kecamatan Medan Maimun terdiri dari 6 kelurahan dan 66 lingkungan*

### Jumlah Wilayah Administrasi di Kecamatan Medan Maimun

Wilayah Administrasi	2012
Kelurahan	6
Lingkungan	66

Sumber: Kec. Medan Maimun Dalam Angka

### \*\*\* *Tahukah Anda*

*Terdapat 6 orang Linmas di Kecamatan Medan Maimun pada tahun 2012.*

### Jumlah PNS dilingkungan Kecamatan Medan Maimun

GOLONGAN/ RUANG	2012
Golongan I	0
Golongan II	3
Golongan III	31
Golongan IV	1
Jumlah	35

Sumber: Kec. Medan Maimun Dalam Angka

Kecamatan Medan Maimun dipimpin oleh seorang Camat, saat ini terdiri dari 6 kelurahan yang terbagi atas 66 lingkungan.

Tahun 2012, Kecamatan Medan Maimun memiliki total 106 pegawai negeri sipil yang sebagian besar dialokasikan di kantor-kantor kelurahan yakni sebanyak 35 pegawai.

Bila dirinci menurut golongan, pada tahun 2012 dari 35 pegawai negeri sipil di kantor-kantor kelurahan se Kecamatan Medan Maimun, ternyata sebagian besar pegawai negeri sudah bergolongan III yaitu sebanyak 31 pegawai.

Jumlah pegawai negeri sipil terbanyak berada di Kelurahan Sei Mati dan Kelurahan Aur yaitu sebanyak 7 orang, sedangkan kelurahan yang mempunyai pegawai negeri sipil paling sedikit yaitu Kelurahan Jati dan Kelurahan Sukaraja yaitu hanya sebanyak 5. orang.

Semua kelurahan di Kecamatan Medan Maimun Pertahanan Sipil berupa Linmas sebanyak 6. orang.

# PENDUDUK

# 3

Jumlah penduduk Kecamatan Medan Maimun tahun 2012 sebanyak 39.581 jiwa terdiri dari 19.411 jiwa penduduk laki-laki dan 20.170 jiwa penduduk perempuan

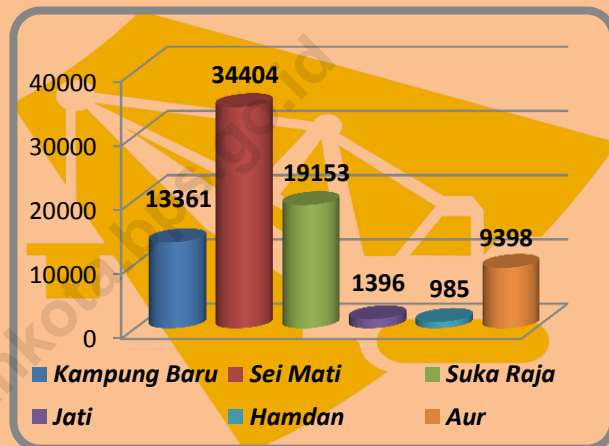
Pada tahun 2012 jumlah penduduk Kecamatan Medan Maimun sebanyak 39665 jiwa penduduk dimana penduduk terbanyak berada di Kelurahan Kampung Baru yaitu sebanyak 16969 jiwa, sedangkan jumlah penduduk paling sedikit terdapat di Kelurahan Jati yaitu sebanyak 768 jiwa.

Bila dibandingkan antara jumlah penduduk serta luas wilayahnya, maka Kelurahan Suka Raja merupakan kelurahan terpadat yaitu 3256 jiwa tiap km<sup>2</sup>, lebih padat bila dibandingkan dengan tahun sebelumnya

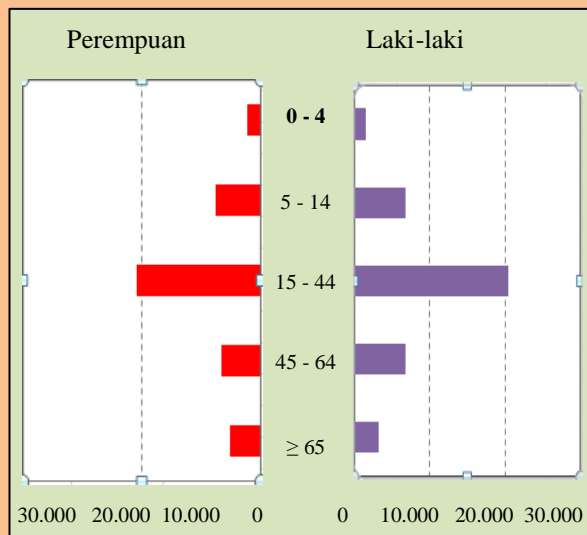
Jumlah Penduduk Kecamatan Medan Maimun pada tahun 2012 sebanyak 39665 jiwa penduduk terdiri dari 19422 jiwa penduduk laki-laki dan 20243 jiwa perempuan.

Berdasarkan kelompok umur, pada tahun 2012 distribusi penduduk Kecamatan Medan Maimun relatif lebih banyak pada usia produktif.

## Kepadatan Penduduk Kecamatan Medan Maimun Tahun 2012 (jiwa/km<sup>2</sup>)



Sumber: Kecamatan Medan Maimun Dalam Angka 2012  
**Piramida Penduduk Kecamatan Medan Maimun Tahun 2012**




# 3

## PENDUDUK

*Kepadatan penduduk Kecamatan Medan Maimun sebesar 11 876 jiwa/km<sup>2</sup>, sedangkan jumlah rumah tangga pada tahun 2012 tercatat sebanyak 9217 rumah tangga.*

### Jumlah Penduduk Kecamatan Medan Maimun Tahun 2012 (jiwa)



Sumber: Kec. Medan Maimun Dalam Angka 2012

#### \*\*\* *Tahukah Anda*

*Sex ratio Kecamatan Medan Maimun sebesar 96,23 tahun 2012 yang berarti pada setiap 100 orang penduduk perempuan terdapat 96 orang penduduk laki-laki.*

Dari sisi mobiltas penduduk, di Kecamatan Medan Maimun ini tidak terlalu ramai yakni selama tahun 2012 tercatat hanya .... orang datang dan ... orang pindah dari kecamatan ini.

Jumlah Rumah Tangga pada tahun 2012 tercatat sebanyak 9217 rumah tangga dimana rumah tangga terbanyak berada pada Kelurahan Kampung Baru yaitu sebanyak 3897 rumah tangga, sedangkan jumlah rumah tangga yang paling sedikit terdapat pada Kelurahan Jati yaitu hanya sebanyak 151 rumah tangga.

Banyaknya penduduk keturunan Cina pada tahun 2012 di Kecamatan Medan Maimun sebesar .... jiwa dimana ..... jiwa adalah penduduk laki-laki, sedangkan sisanya sebanyak .... jiwa merupakan penduduk perempuan.

Banyaknya penduduk usia 7-12 tahun yang berstatus sekolah sebanyak 100,00 persen.

# KETENAGAKERJAAN

Tercatat sebanyak 39.579 orang yang bekerja di Kecamatan Medan Maimun pada tahun 2012.

# 4

Dari total jumlah penduduk Kecamatan Medan Maimun pada tahun 2012, tercatat sebanyak 30130 orang yang bekerja.

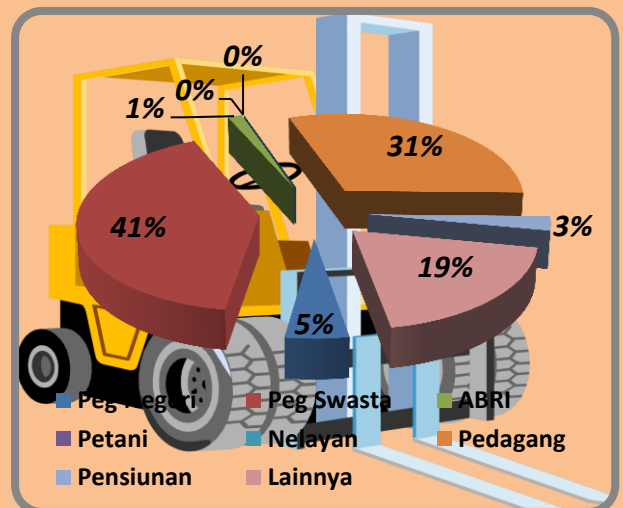
Sebanyak 2133 orang atau 5 persen bekerja sebagai pegawai negeri, sebanyak 17028 orang atau 41 persen bekerja sebagai pegawai swasta, sebanyak 586 orang atau 1 persen bekerja sebagai ABRI, sebanyak 12721 orang atau 31 persen bekerja sebagai pedagang, sebanyak 1104 orang atau 3 persen berstatus sebagai pensiunan dan sebanyak 8007 orang atau 19 persen bekerja pada kegiatan lainnya.

**Komposisi Mata Pencaharian Penduduk Kecamatan Medan Maimun Tahun 2012 (jiwa)**



Sumber: Kec. Medan Maimun Dalam Angka 2012

**Komposisi Mata Pencaharian Penduduk Kecamatan Medan Maimun Tahun 2012 (persen)**



Sumber: Kec. Medan Maimun Dalam Angka 2012

**\*\*\* Tahukah Anda**

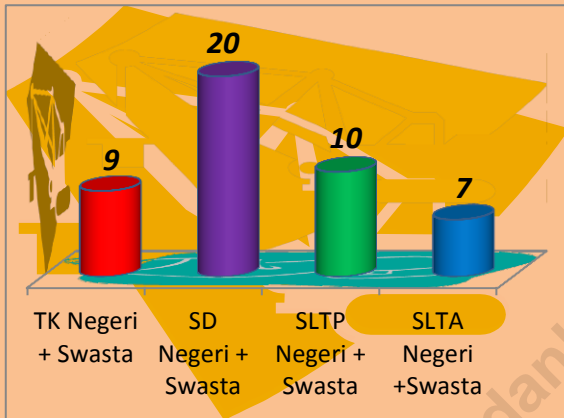
Persentase terbesar penduduk yang bekerja di Kecamatan Medan Maimun pada tahun 2012 adalah bekerja sebagai pegawai swasta yaitu sebesar 41 persen.

# 5

## PENDIDIKAN

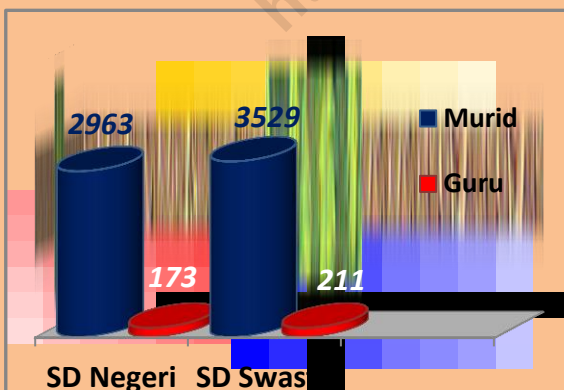
Terdapat 73 sekolah pada tahun 2012 di Kecamatan Medan Maimun yang terdiri dari 9 TK, 21 SD, 11 SLTP dan 6 SLTA.

### Jumlah Sekolah di Kecamatan Medan Maimun Tahun 2012



Sumber: Kec. Medan Maimun Dalam Angka 2012

### Jumlah Guru dan Murid SD Negeri dan SD Swasta di Kecamatan Medan Maimun Tahun 2012



Sumber: Kec. Medan Maimun Dalam Angka 2012

Pada tahun 2012 tercatat ada sejumlah fasilitas pendidikan di Kecamatan Medan Maimun yaitu sebanyak 9 TK Swasta, 11 SD Negeri dan 9 SD Swasta, 2 SLTP Negeri dan 8 SLTP Swasta, 5 SLTA Swasta dan 2 SMK Swasta.

Selain itu tercatat sebanyak 2963 siswa bersekolah di SD Negeri, 3529 siswa bersekolah di SD Swasta, pada tahun 2012 di Kecamatan Medan Maimun.

Jumlah guru yang mengajar di SD negeri di Kecamatan Medan Maimun Tahun 2012 sebanyak 173 orang, serta sebanyak 211 orang guru mengajar di SD Swasta.

#### \*\*\* *Tahukah Anda*

*Pada tahun 2012 rasio guru SD terhadap Murid SD hanya sebesar 0,06 di Kecamatan Medan Maimun.*





Fasilitas kesehatan yang ada di Kecamatan Medan Maimun dapat dikatakan sudah cukup banyak namun belum merata tersebar di tiap kelurahannya. Tercatat bahwa pada tahun 2012 di Kelurahan Sei Mati dan Suka Raja mempunyai fasilitas kesehatan yang paling sedikit.

Dari sisi tenaga medis yang terdapat di Kecamatan Medan Maimun belum tersebar di masing-masing kelurahan dimana pendistribusiannya disesuaikan dengan kebutuhan masing-masing kelurahan.

Penduduk Kecamatan Medan Maimun tergolong sudah lebih banyak yang berpartisipasi dalam penekanan jumlah penduduk bila dibandingkan dengan tahun sebelumnya. Terlihat dari sejumlah wanita usia subur, lebih dari setengahnya sudah menggunakan alat kontrasepsi.

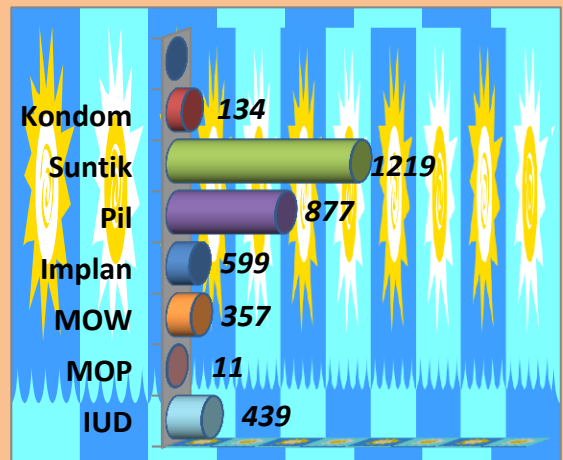
Pada tahun 2012 ada 7 alat kontrasepsi yang digunakan pasangan usia subur di Kecamatan Medan Maimun yaitu alat kontrasepsi pil 877, suntik sebanyak 1219 orang, IUD 439, Implan 599, Kondom 134, MOW 357, serta hanya sebanyak 11 pasangan usia subur yang menggunakan alat kontrasepsi MOP.

**Statistik Kesehatan Kecamatan Medan Maimun Tahun 2012**

Jenis Fasilitas Kesehatan	Jumlah
Rumah Sakit	6
Puskesmas	1
BPU	0
BKIA	0
Posyandu	41
Dokter	7
Bidan	14

Sumber: Kec. Medan Maimun Dalam Angka 2012

**Jumlah Alat Kontrasepsi Yang Dipakai Menurut Jenis Alat Kontrasepsi Tahun 2012**



Sumber: Kec. Medan Maimun Dalam Angka 2012

# 6

## KESEHATAN

*Posyandu telah tersebar di semua kelurahan*



### Jumlah Fasilitas Kesehatan dan Tenaga Medis di Kecamatan Medan Maimun Tahun 2012

Kelurahan	Rmh sakit	Pus kes mas	BPU	BKIA
Kampung Baru	2	1	0	0
Sei Mati	0	0	0	0
Suka Raja	0	0	0	0
Jati	2	0	0	0
Hamdan	1	0	0	0
Aur	1	0	0	0

Sumber: Kec. Medan Maimun Dalam Angka 2012

### Jumlah Fasilitas Kesehatan dan Tenaga Medis di Kecamatan Medan Maimun Tahun 2012

Kelurahan	Pos yandu	Dokter	Bidan
Kampung Baru	11	2	4
Sei Mati	12	1	2
Suka Raja	4	1	2
Jati	1	1	2
Hamdan	6	1	2
Aur	7	1	2

Sumber: Kec. Medan Maimun Dalam Angka 2012

Fasilitas Kesehatan di Kecamatan Medan Maimun belum tersebar keseluruhan Kelurahan. Sebanyak 2 Rumah Sakit terdapat di Kelurahan Kampung Baru dan Kelurahan Jati, 1 Rumah Sakit terdapat di Kelurahan Hamdan dan Aur. Di setiap kelurahan terdapat fasilitas kesehatan posyandu.

Ketersediaan tenaga kesehatan dan fasilitas kesehatan di Kecamatan Medan Maimun pada tahun 2012 tercatat terdapat 6 rumah sakit, 1 puskesmas yang terdapat di Kelurahan Kampung Baru. Tidak terdapat satu pun BPU dan BKIA di Kecamatan Medan Maimun.

Adapun tenaga medis yang terdapat di Kecamatan Medan Maimun sebanyak 7 orang dokter dan 14 orang bidan yang siap melayani penduduk di Kecamatan Medan Maimun.

Penyebaran tenaga medis telah cukup merata di seluruh Kelurahan di Kecamatan ini. Terdapat 1 orang dokter di setiap kelurahan serta terdapat 2 orang bidan di setiap kelurahan di Kecamatan Medan Maimun.



# 7

## Jumlah Pelanggan Listrik Negara di Kecamatan Medan Maimun

Pada tahun 2012 di Kecamatan Medan Maimun ada sekitar 8418 pelanggan yang menggunakan Listrik Negara. Angka ini terdiri dari pelanggan rumah tangga sebesar 8239 serta 1722 pelanggan yang merupakan non rumah tangga.

Kelurahan	Pelanggan Rumah Tangga	Pelanggan Non Rumah Tangga
Kampung Baru	3702	52
Sei Mati	1550	25
Suka Raja	687	21
Jati	128	15
Hamdan	998	17
Aur	1156	67

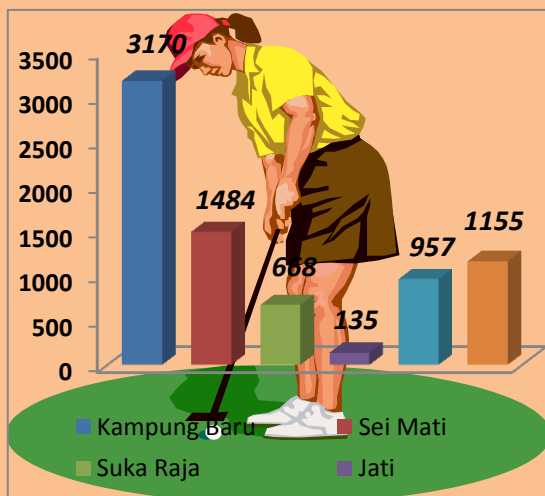
Jumlah pelanggan listrik terbanyak terdapat di Kelurahan Kampung Baru sebanyak 3702 serta jumlah pelanggan paling sedikit terdapat di Kelurahan Jati yakni sebanyak 128 pelanggan.

Sumber: Kec. Medan Maimun Dalam Angka 2012

Pada tahun 2012 di Kecamatan Medan Maimun ada sekitar 7569 pelanggan air minum (PAM). Angka ini terdiri dari pelanggan rumah tangga sebesar 7371 serta 1983 pelanggan yang merupakan non rumah tangga.

## Jumlah Pelanggan Air Minum (PAM) di Kecamatan Medan Maimun

Selain Listrik dan PAM, ada pula gas negara yang dikonsumsi oleh masyarakat di Kecamatan Medan Maimun yakni sebanyak 1.205 pelanggan.



### \*\*\* Tahukah Anda

Seluruh rumah tangga di Kecamatan Medan Maimun telah memiliki akses listrik PLN pada tahun 2012



### Statistik Restoran di Kecamatan Medan Maimun tahun 2012

Kelurahan	Hotel/ Losmen	Bioskop	Night Club
Kampung Baru	0	0	0
Sei Mati	0	0	0
Suka Raja	3	0	2
Jati	0	0	0
Hamdan	1	0	3
Aur	1	0	2
<b>Jumlah</b>	<b>5</b>	<b>0</b>	<b>7</b>

Kelurahan	Bilyard	Restoran Rumah makan	Warung Makan
Kampung Baru	0	11	24
Sei Mati	0	0	6
Suka Raja	0	2	12
Jati	0	3	8
Hamdan	0	10	40
Aur	0	8	18
<b>Jumlah</b>	<b>0</b>	<b>34</b>	<b>108</b>

Sumber: Kec. Medan Maimun Dalam Angka 2012

Di Kecamatan Medan Maimun terdapat hotel sebanyak 3 di Kelurahan Suka Raja, 1 hotel di Kelurahan Hamdan dan 1 hotel di kelurahan Aur. Tidak terdapat bioskop di Kecamatan ini. Sarana hiburan yang ada di Kecamatan Medan Maimun berupa Night club sebanyak 7 buah dan ada 1 arena permainan bilyard. Adapun restoran ataupun rumah makan di Kecamatan ini sekitar 36 buah serta terdapat 105 warung makan.

Adapun terdapat sarana tempat permainan video game/play station yang ada di Kecamatan Medan Maimun sebanyak 14 buah serta tidak terdapat satupun tempat penyewaan Kaset Video/VCD/DVD.

**\*\*\* Tahukah Anda**

*Pada tahun 2012 di Kecamatan Medan Maimun tidak terdapat Bioskop*

Ketersediaan fasilitas keuangan untuk menunjang kegiatan ekonomi di Kecamatan Medan Maimun belum merata di setiap kelurahan. Terdapat 22 Bank, 3 perusahaan leasing, 11 valuta asing, 4 koperasi serta terdapat 3 pegadaian.

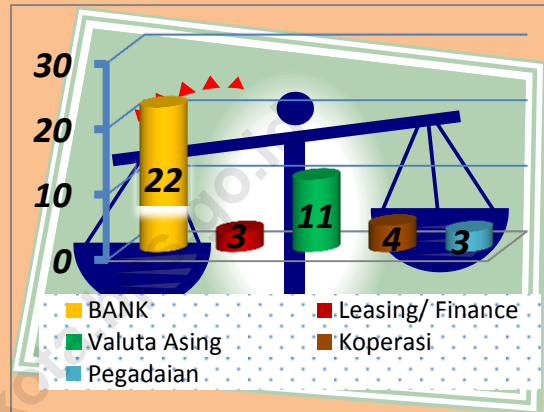
Bank di Kecamatan Medan Maimun terdapat di Kelurahan Kampung Baru sebanyak 10 buah, Aur 8 buah serta masing – masing 2 buah Bank di Kelurahan Suka Raja dan Hamdan.

Adapun Perusahaan Leasing di Kecamatan ini hanya terdapat 4 buah, yang terletak di Kelurahan Aur 3 buah, di kelurahan Hamdan 0 dan Sei Mati 1 perusahaan leasing. Untuk lembaga keuangan berupa koperasi terdapat di Kelurahan Kampung Baru sebanyak 2 serta di Sei Mati dan Kelurahan Jati masing – masing 1 buah. Tercatat pegadaian di Kecamatan ini sebanyak 3 buah yang terletak di Kelurahan Sei Mati, Jati dan Kelurahan Aur.

**\*\*\* Tahukah Anda**

*Pada tahun 2012 di Kecamatan Medan Maimun tidak terdapat satupun lembaga keuangan berupa valuta asing dan pegadaian*

Statistik Fasilitas Keuangan di Kecamatan Medan Maimun



Banyaknya Lembaga Keuangan di Kecamatan Medan Maimun Tahun 2012

Kelurahan	Bank	Leasing	Valuta Asing
Kampung Baru	10	0	1
Sei Mati	0	1	1
Suka Raja	2	0	6
Jati	0	0	0
Hamdan	2	0	0
Aur	8	3	3

Kelurahan	Koperasi	Pegadaian	Jumlah
Kampung Baru	2	0	2
Sei Mati	1	1	2
Suka Raja	0	0	0
Jati	1	1	2
Hamdan	0	0	0
Aur	0	1	1

Sumber: Kec. Medan Maimun Dalam Angka



<https://medankota.bps.go.id>

## LAMPIRAN TABEL



**Tabel 1. Luas Wilayah Dirinci per Kelurahan  
di Kecamatan Medan Maimun  
Tahun 2012**

Kelurahan	Luas (Km <sup>2</sup> )	Persentase terhadap Luas Kecamatan
(1)	(2)	(3)
1. Kampung Baru	1,27	38,02
2. Sei Mati	0,23	6,89
3. Suka Raja	0,17	5,09
4. Jati	0,55	16,47
5. Hamdan	0,52	15,57
6. Aur	0,60	17,96
<b>Medan Maimun</b>	<b>16,96</b>	<b>100</b>

**Tabel 2. Jarak Kantor Lurah ke Kantor Camat  
di Kecamatan Medan Maimun  
Tahun 2012**

Kelurahan	Jarak ke Kantor Camat (Km)
(1)	(2)
1. Kampung Baru	3,2
2. Sei Mati	2,80
3. Suka Raja	2,00
4. Jati	1,00
5. Hamdan	0,50
6. Aur	1,50
<b>Rata-rata</b>	<b>1,97</b>

**Tabel 3. Banyaknya Lingkungan, RW, RT, dan Blok Sensus  
Dirinci Menurut Kelurahan di Kecamatan Medan Maimun  
Tahun 2012**

Kelurahan	Jumlah			
	Lingkungan	RW	RT	Blok Sensus
(1)	(2)	(3)	(4)	(5)
1. Kampung Baru	21	24	52	55
2. Sei Mati	12	14	36	21
3. Suka Raja	8	2	11	10
4. Jati	5	8	12	4
5. Hamdan	10	14	30	15
6. Aur	10	17	41	30
<b>Medan Maimun</b>	<b>66</b>	<b>79</b>	<b>182</b>	<b>135</b>



**Tabel 4. Banyaknya Pegawai Negeri Menurut Golongan  
Dirinci Menurut Kelurahan di Kecamatan Medan Maimun  
Tahun 2012 (Jiwa)**

Kelurahan	Golongan					Jumlah
	I	II	III	IV	Lainn ya	
(1)	(2)	(3)	(4)	(5)	(6)	(7)
1. Kampung Baru	0	0	5	0	0	5
2. Sei Mati	0	2	5	0	0	7
3. Suka Raja	0	0	4	1	0	5
4. Jati	0	0	5	0	0	5
5. Hamdan	0	0	6	0	0	6
6. Aur	0	1	6	0	0	7
<b>Medan Maimun</b>	<b>0</b>	<b>3</b>	<b>31</b>	<b>1</b>	<b>0</b>	<b>35</b>

**Tabel 5. Banyaknya Pertahanan Sipil Menurut Kelurahan  
di Kecamatan Medan Maimun  
Tahun 2012**

Kelurahan	Pertahanan Sipil			Jumlah
	Wanra	Kamra	Linmas	
(1)	(2)	(3)	(4)	(5)
1. Kampung Baru	0	0	1	1
2. Sei Mati	0	0	1	1
3. Suka Raja	0	0	1	1
4. Jati	0	0	3	3
5. Hamdan	0	0	1	1
6. Aur	0	0	5	5
<b>Medan Maimun</b>	<b>0</b>	<b>0</b>	<b>12</b>	<b>12</b>

**Tabel 6. Jumlah Penduduk, Luas Kelurahan Kepadatan Penduduk  
Dirinci Menurut Kelurahan di Kecamatan Medan Maimun  
Tahun 2012**

Kelurahan	Jumlah Penduduk (Jiwa)	Luas Wilayah (Km <sup>2</sup> )	Kepadatan Penduduk Per Km <sup>2</sup>
(1)	(2)	(3)	(4)
1. Kampung Baru	16 969	1,27	13 361
2. Sei Mati	7 913	0,23	34 404
3. Suka Raja	3 256	0,17	19 153
4. Jati	768	0,55	1 396
5. Hamdan	5 120	0,52	985
6. Aur	5 639	0,6	9 398
<b>Medan Maimun</b>	<b>39665</b>	<b>3,34</b>	<b>11 876</b>

**Tabel 7. Banyaknya Rumah Tangga, Penduduk dan Rata-rata Anggota  
Rumah Tangga Dirinci Menurut Kelurahan  
di Kecamatan Medan Maimun  
Tahun 2012**

Kelurahan	Banyaknya		Rata-rata anggota Rumah Tangga
	Rumah Tangga	Penduduk (Jiwa)	
(1)	(2)	(3)	(4)
1. Kampung Baru	3897	16969	4
2. Sei Mati	1824	7913	4
3. Suka Raja	809	3256	4
4. Jati	151	768	4
5. Hamdan	1175	5120	5
6. Aur	1361	5639	4
<b>Medan Maimun</b>	<b>9 217</b>	<b>39 665</b>	<b>4</b>

**Tabel 8. Jumlah Penduduk Menurut Jenis Kelamin Dirinci  
Menurut Kelurahan di Kecamatan Medan Maimun  
Tahun 2012**

Kelurahan	Jenis Kelamin		Jumlah (Jiwa)
	Laki-laki (Jiwa)	Perempuan (Jiwa)	
(1)	(2)	(3)	(4)
1. Kampung Baru	8 254	8 715	16 969
2. Sei Mati	4 040	3 873	7 913
3. Suka Raja	1 591	1 665	3 256
4. Jati	318	450	768
5. Hamdan	2 470	2 650	5 120
6. Aur	2 749	2 890	5 639
<b>Medan Maimun</b>	<b>19 422</b>	<b>20 243</b>	<b>39 665</b>

**Tabel 9. Jumlah Penduduk Menurut Kelompok Umur dan Jenis Kelamin  
di Kecamatan Medan Maimun  
Tahun 2012**

Kelompok Umur	Jenis Kelamin		Jumlah (Jiwa)
	Laki-laki (Jiwa)	Perempuan (Jiwa)	
(1)	(2)	(3)	(4)
0 – 4	1 639	1 583	3 222
5 – 14	3 208	3 112	6 320
15 – 44	10 170	10 407	20 577
46 – 64	3 597	4 041	7 638
>= 65	808	1 100	1 908
<b>Medan Maimun</b>	<b>19 422</b>	<b>20 243</b>	<b>39 665</b>

**Tabel 10. Banyaknya Rumah Sakit, Puskesmas, BPU dan BKIA  
Dirinci Menurut Kelurahan di Kecamatan Medan Maimun  
Tahun 2012**

Kelurahan	Rumah Sakit	Puskes mas	BPU	BKIA
(1)	(2)	(3)	(4)	(5)
1. Kampung Baru	2	1	0	0
2. Sei Mati	0	0	0	0
3. Suka Raja	0	0	0	0
4. Jati	2	0	0	0
5. Hamdan	1	0	0	0
6. Aur	1	0	0	0
<b>Medan Maimun</b>	<b>6</b>	<b>1</b>	<b>0</b>	<b>0</b>

**Tabel 11. Jumlah Posyandu, Dokter dan Bidan Yang Melayani KB  
Dirinci Menurut Kelurahan di Kecamatan Medan Maimun  
Tahun 2012**

Kelurahan	Posyandu	Dokter (Jiwa)	Bidan (Jiwa)
(1)	(2)	(3)	(4)
1. Kampung Baru	11	2	4
2. Sei Mati	12	1	2
3. Suka Raja	4	1	2
4. Jati	1	1	2
5. Hamdan	6	1	2
6. Aur	7	1	2
<b>Medan Maimun</b>	<b>41</b>	<b>7</b>	<b>14</b>





# DATA

## Mencerdaskan Bangsa

<https://medankota.bps.go.id>



**BADAN PUSAT STATISTIK**

**KOTA MEDAN**

Jalan Gaperta No.311 Medan 20124

Telp.(061) 8449285 – Fax (061) 8449270

Email :bps1275@bps.go.id

Homepage :<http://medankota.bps.go.id>