

Katalog/Catalog. 1102001.6501080

# **KECAMATAN MALINAU SELATAN HULU DALAM ANGKA MALINAU SELATAN HULU SUBDISTRICT**



**BADAN PUSAT STATISTIK  
KABUPATEN MALINAU  
BPS-STATISTICS OF MALINAU REGENCY**





**KECAMATAN  
MALINAU SELATAN  
HULU  
DALAM ANGKA  
MALINAU SELATAN HULU  
SUBDISTRICT**

**KECAMATAN MALINAU SELATAN HULU DALAM ANGKA**  
***Malinau Selatan Hulu Subdistrict in Figures***  
**2023**

ISSN: 2715-4270

No. Publikasi/*Publication Number*: 65010.2313

Katalog /*Catalog*: 1102001.6501080

Ukuran Buku/*Book Size*: 14,8 cm x 21 cm

Jumlah Halaman/*Number of Pages* : xxiv + 42 hal/*pages*

Naskah/*Manuscript*:

BPS Kabupaten Malinau

*BPS-Statistics of Malinau Regency*

Penyunting/*Editor*:

BPS Kabupaten Malinau

*BPS-Statistics of Malinau Regency*

Desain Kover/*Cover Design*:

BPS Kabupaten Malinau

*BPS-Statistics of Malinau Regency*

Ilustrasi Kover/*Cover Illustration*:

Kabupaten Malinau

Diterbitkan oleh/*Published by*:

©BPS Kabupaten Malinau/*BPS-Statistics of Malinau Regency*

Dicetak oleh/*Printed by*:

...

Dilarang mengumumkan, mendistribusikan, mengomunikasikan, dan/atau menggandakan sebagian atau seluruh isi buku ini untuk tujuan komersil tanpa izin tertulis dari Badan Pusat Statistik Kabupaten Malinau.

*Prohibited to announce, distribute, communicate, and/or copy part or all of this book for commercial purpose without permission from BPS-Statistics Indonesia of Malinau Regency.*

**TIM PENYUSUN/TEAM MEMBERS**

**Pengarah/Director**

Yanuar Dwi Cristyawan, SST

**Penanggung Jawab/Persons in Charge**

Yanuar Dwi Cristyawan, SST

**Penyunting/Editors**

Dwi Mayu, S.Si

**Pengolah Data dan Penulis Naskah/Data Processor and Writers**

Yanuar Dwi Cristyawan, SST

**Penata Letak/Layout Designers**

Yanuar Dwi Cristyawan, SST



## **KONTRIBUTOR DATA/DATA CONTRIBUTORS**

1. Kementerian Agama/*Ministry of Religious Affair*
2. Kementerian Pendidikan dan Kebudayaan/*Ministry of Education and Culture*
3. Badan Meteorologi Klimatologi dan Geofisika/*Meteorological, Climatology, and Geophysical Agency*
4. Badan Pusat Statistik/*BPS-Statistics Indonesia*
5. Dinas Kependudukan dan Pencatatan Sipil Kabupaten Malinau/*Malinau Regency Population and Civil Registration Office*
6. Kementerian Agama/*Ministry of Religious Affair*
7. Kementerian Pendidikan dan Kebudayaan/*The Ministry of Education and Culture*

<https://malinaukab.bps.go.id>





**PETA WILAYAH MALINAU SELATAN**  
**MAP OF MALINAU SELATAN**





**KEPALA BPS KABUPATEN MALINAU**  
**CHIEF STATISTICIAN OF MALINAU REGENCY**



**Yanuar Dwi Cristyawan, SST**





## KATA PENGANTAR

Kecamatan Malinau Selatan Hulu Dalam Angka 2022 merupakan publikasi tahunan yang diterbitkan oleh BPS Kabupaten Malinau. Publikasi ini memuat data/informasi statistik tentang hasil-hasil pembangunan di Wilayah Kecamatan Malinau Selatan Hulu selama 2021, yang banyak diperlukan dalam evaluasi pembangunan. Data yang disajikan dalam publikasi ini terdiri dari data primer hasil Sensus/Survei yang dilakukan oleh BPS Kabupaten Malinau dan data sekunder yang bersumber dari berbagai instansi/dinas/lembaga pemerintah. Publikasi ini terdiri dari 7 bab, mulai dari bab geografi dan iklim hingga perbankan, koperasi dan perdagangan di Kecamatan Malinau Selatan Hulu.

Disadari bahwa publikasi ini belum sepenuhnya memenuhi harapan pihak pemakai data khususnya para perencana, namun diharapkan dapat membantu melengkapi penyusunan rencana pembangunan di Kecamatan ini. Publikasi ini dapat terwujud berkat kerjasama dan bantuan dari berbagai pihak baik instansi pemerintah maupun swasta.

Kepada semua pihak yang telah membantu kegiatan penyusunan dan penerbitan publikasi ini, kami mengucapkan terima kasih yang sebanyak-banyaknya. Akhirnya saran dan kritik yang membangun untuk perbaikan dan penyempurnaan publikasi ini di masa mendatang sangat kami harapkan. Semoga publikasi ini bermanfaat.

Malinau, September 2023  
Kepala BPS  
Kabupaten Malinau

**Yanuar Dwi Cristyawan, SST**



## DAFTAR ISI/CONTENTS

	Halaman <i>Page</i>
Kata Pengantar.....	xi
Daftar Isi/ <b>Contents</b> .....	xiii
Daftar Tabel/ <b>List of Tables</b> .....	xv
Daftar Gambar/ <b>List of Figures</b> .....	xix
Penjelasan Umum/ <b>Explanatory Notes</b> .....	xxi
Daftar Singkatan/ <b>List of Abbreviation</b> .....	xxiii
1. Geografi dan Iklim/ <i>Geography and Climate</i> .....	1
2. Pemerintahan/ <i>Government</i> .....	9
3. Penduduk/ <i>Population</i> .....	15
4. Sosial dan Kesejahteraan Rakyat/ <i>Social and Welfare</i> .....	21
5. Pertanian/ <i>Agriculture</i> .....	31





## DAFTAR TABEL/LIST OF TABLES

	Halaman Page
<b>1. GEOGRAFI DAN IKLIM/GEOGRAPHY AND CLIMATE</b>	
<b>1.1 KEADAAN GEOGRAFI GEOGRAPHY CONDITION</b>	
1.1.1 Luas Daerah Menurut Kecamatan di Kabupaten Malinau, 2022 <i>Total Area by Subdistrict in Malinau Regency, 2022</i> .....	6
1.1.2 Tinggi Wilayah (mdpl) dan Jarak Ibukota Kabupaten Menurut Kecamatan di Kabupaten Malinau (km), 2022 <i>Area Height (mdpl) and Distance to the Regency Capital by Subdistrict in Malinau Regency (km), 2022</i> .....	7
<b>2. PEMERINTAHAN/GOVERNMENT</b>	
<b>1.1 WILAYAH ADMINISTRATIF ADMINISTRATIVE AREA</b>	
2.1.1 Jumlah Rukun Warga (RW) dan Rukun Tetangga (RT) Menurut Desa/Kelurahan di Kecamatan Malinau Selatan, 2022 <i>Number of Rukun Warga and Rukun Tetangga by Villages/ Kelurahan in Mainau Selatan Subdistrict, 2022</i> .....	13
<b>3. PENDUDUK/POPULATION</b>	
3.1 Penduduk, Distribusi Persentase Penduduk, Kepadatan Penduduk, Rasio Jenis Kelamin Penduduk Menurut Desa/ Kelurahan di Kecamatan Malinau Selatan, 2022 <i>Population, Percentage Distribution of Population, Population Density, and Population Sex Ratio by Villages/Kelurahan in Malinau Selatan Subdistrict, 2022</i> .....	19
<b>4. SOSIAL DAN KESEJAHTERAAN RAKYAT/SOCIAL AND WELFARE</b>	
<b>4.1 PENDIDIKAN EDUCATION</b>	

4.1.1	Banyaknya Desa <sup>1</sup> /Kelurahan yang Memiliki Fasilitas Sekolah Menurut Tingkat Pendidikan di Kecamatan Malinau Selatan, 2020–2022 <i>Number of Villages<sup>1</sup>/Kelurahan Having Educational Facilities by Educational Level in Malinau Selatan Subdistrict, 2020–2022.....</i>	26
4.1.2	Jumlah Sekolah Menurut Tingkat Pendidikan di Kecamatan Malinau Selatan, 2021/2022 dan 2022/2023 <i>Number of Schools by Educational Level in Malinau Selatan Subdistrict, 2021/2022 and 2022/2023.....</i>	27
4.1.3	Jumlah Guru Menurut Tingkat Pendidikan di Kecamatan Malinau Selatan, 2021/2022 dan 2022/2023 <i>Number of Teachers by Educational Level in Malinau Selatan Subdistrict, 2021/2022 and 2022/2023.....</i>	28
4.1.4	Jumlah Murid Menurut Tingkat Pendidikan di Kecamatan Malinau Selatan, 2021/2022 dan 2022/2023 <i>Number of Pupils by Educational Level in Malinau Selatan Subdistrict, 2021/2022 and 2022/2023.....</i>	29
<b>4.2</b>	<b>KESEHATAN</b> <b>HEALTH</b>	
4.2.1	Banyaknya Desa <sup>1</sup> /Kelurahan yang Memiliki Sarana Kesehatan Menurut Jenis Sarana Kesehatan di Kecamatan Malinau Selatan, 2020–2022 <i>Number of Villages<sup>1</sup>/Kelurahan Health Facilities by Type of Health Facilities in Malinau Selatan Subdistrict, 2020–2022.....</i>	30
<b>5.</b>	<b>PERTANIAN/AGRICULTURE</b>	
5.1	Luas Panen Tanaman Sayuran dan Buah-buahan Semusim Menurut Jenis Tanaman di Kecamatan Malinau Selatan (ha), 2019–2022 <i>Harvested Area of Seasonal Vegetables and Fruits by Kind of Plant in Malinau Selatan Subdistrict (ha), 2019–2022.....</i>	35
5.2	Produksi Tanaman Sayuran dan Buah-buahan Semusim Menurut Jenis Tanaman di Kecamatan Malinau Selatan (kuintal), 2019–2022	

	Halaman Page
	<i>Production of Seasonal Vegetables and Fruits by Kind of Plant in Malinau Selatan Subdistrict (quintal), 2019–2022</i> ..... 36
5.3	Luas Panen Tanaman Biofarmaka Menurut Jenis Tanaman di Kecamatan Malinau Selatan (m <sup>2</sup> ), 2019–2022 <i>Harvested Area of Medicinal Plants by Kind of Plant in Malinau Selatan Subdistrict (m<sup>2</sup>), 2019–2022</i> ..... 37
5.4	Produksi Tanaman Biofarmaka Menurut Jenis Tanaman di Kecamatan Malinau Selatan (kg), 2019–2022 <i>Production of Medicinal Plants by Kind of Plant in Malinau Selatan Subdistrict (kg), 2019–2022</i> ..... 38
5.5	Luas Panen Tanaman Hias Menurut Jenis Tanaman di Kecamatan Malinau Selatan (m <sup>2</sup> ), 2019–2022 <i>Harvested Area of Ornamental Plants by Kind of Plant in Malinau Selatan Subdistrict (m<sup>2</sup>), 2019–2022</i> ..... 39
5.6	Produksi Tanaman Hias Menurut Jenis Tanaman di Kecamatan Malinau Selatan (tangkai), 2019–2022 <i>Production of Ornamental Plants by Kind of Plant in Malinau Selatan Subdistrict (stalks), 2019–2022</i> ..... 40
5.7	Produksi Buah-Buahan dan Sayuran Tahunan Menurut Jenis Tanaman di Kecamatan Malinau Selatan (kuintal), 2019–2022 <i>Production of Annual Fruits and Vegetables by Kind of Plant in Malinau Selatan Subdistrict (quintal), 2019–2022</i> ..... 41



## DAFTAR GAMBAR/LIST OF FIGURES

		Halaman Page
1.1	Luas Wilayah menurut Kecamatan di Kabupaten Malinau (%), 2022 ..... <i>Total Area by Subdistrict in Malinau Regency (%), 2022</i> .....	4
1.2	Jarak ke Ibukota Kabupaten Menurut Kecamatan di Kabupaten Malinau (km), 2022 ..... <i>Distance to the Regency Capital by Subdistrict in Mainau Regency (km), 2022</i> .....	5
2.1	Jumlah Rukun Tetangga menurut Desa di Kecamatan Malinau Selatan, 2022 ... <i>Number of neighborhood units by village in Malinau Selatan, 2022</i>	12
3.1	Distribusi Persentase Penduduk Menurut Desa/ Kelurahan di Kecamatan Malinau Selatan, 2022 ..... <i>Percentage Distribution of Population by Villages/Kelurahan in Malinau Selatan Subdistrict, 2022</i> .....	18
4.1	Jumlah Sekolah Menurut Tingkat Pendidikan di Kecamatan Malinau Selatan, 2022/2023 ..... <i>Number of Schools by Educational Level in Malinau Selatan Subdistrict, 2022/2023</i> .....	24
4.2	Banyaknya Desa <sup>1</sup> /Kelurahan yang Memiliki Sarana Kesehatan Menurut Jenis Sarana Kesehatan di Kecamatan Malinau Selatan, 2021..... ..... <i>Number of Villages<sup>1</sup>/Kelurahan Health Facilities by Type of Health Facilities in Malinau Selatan Subdistrict, 2021</i> .....	25
5.1	Produksi Tanaman Sayuran dan Buah-buahan Semusim Menurut Jenis Tanaman di Kecamatan Malinau Selatan (kuintal), 2022 ..... <i>Production of Seasonal Vegetables and Fruits by Kind of Plant in Malinau Selatan Subdistrict (quintal), 2022</i> .....	34



## PENJELASAN UMUM/EXPLANATORY NOTES

Tanda-tanda, satuan-satuan, dan lain-lainnya yang digunakan dalam publikasi ini adalah sebagai berikut:

*Symbols, measurement units, and acronyms which are used in this publication, are as follows:*

### 1. TANDA-TANDA/SYMBOLS

Data tidak tersedia/ <i>Data not available</i> .....	: ...
Tidak ada atau nol / <i>Null or zero</i> .....	: -
Data dapat diabaikan/ <i>Data negligible</i> .....	: 0
Tanda decimal/ <i>Decimal point</i> .....	: ,
Data tidak dapat ditampilkan/ <i>Not applicable</i> .....	: NA
Angka estimasi/ <i>Estimated figures</i> .....	: e
Angka diperbaiki/ <i>Revised figures</i> .....	: r
Angka sementara/ <i>Preliminary figures</i> .....	: x
Angka sangat sementara/ <i>Very preliminary figures</i> .....	: xx
Angka sangat sangat sementara/ <i>Very very preliminary figures</i> .....	: xxx

### 2. SATUAN/UNITS

barel/ <i>barrel</i> .....	: 158,99 liter/ <i>litres</i> = 1/6,2898 m <sup>3</sup>
hektar (ha)/ <i>hectare (ha)</i> .....	: 10 000 m <sup>2</sup>
kilometer (km)/ <i>kilometres (km)</i> .....	: 1 000 meter/ <i>meters (m)</i>
knot/ <i>knot</i> .....	: 1,8523 km/jam ( <i>km/hour</i> )
kuintal/ <i>quintal</i> .....	: 100 kg
KWh .....	: 1 000 Watt hour
MWh .....	: 1 000 KWh
liter (untuk beras)/ <i>litre (for rice)</i> .....	: 0,80 kg
MMSCF .....	: 1/35,3 m <sup>3</sup>
metrik ton (m.ton)/ <i>metric ton (m. ton)</i> .....	: 0,98421 long ton = 1 000 kg
ons/ <i>ounce</i> .....	: 28,31 gram/ <i>grams</i>
ton .....	: 1 000 kg

Satuan lain: buah, dus, butir, helai/lembar, kaleng, batang, pulsa, ton kilometer (ton-km), jam, menit, persen (%).

*Other units: unit, pack, pieces, sheet, tin, pulse, ton-kilometres(ton-km), hour, minute, percent (%).*

Perbedaan angka di belakang koma disebabkan oleh pembulatan angka.

*The difference in decimal numbers is caused by rounding.*





## DAFTAR SINGKATAN/LIST OF ABBREVIATION

SI	: Stasiun Iklim/ <i>Climate Station</i>
SMPK	: Stasiun Meterologi Pertanian Khusus/ <i>Special Agricultural Meteorological Station</i>
t.t	: Tempat tidur/ <i>Bed</i>
BCG	: Bacillus Calmette Guerin
DPT	: Difteri, Pertusis, Tetanus/ <i>Diphtheria, Tetanus, and Pertussis</i>
TT	: Tetanus Toxoid
IOT	: Industri Obat Tradisional/ <i>Traditional Medicine Industry</i>
IKOT	: Industri Kecil Obat Tradisional/ <i>Traditional Medicine Small Industry</i>
Alkes	: Alat kesehatan/ <i>Health Kits</i>
PKRT	: Perbekalan Kesehatan Rumah tangga/ <i>Household Health Logistics</i>
Kompl	: Komplemen/ <i>Complement</i>
IRTP	: Industri Pangan Produksi Rumah Tangga/ <i>Foods Home Industry</i>
PBF	: Pedagang Besar Farmasi/ <i>Pharmacy Whole-seller</i>
GFK	: Gudang Farmasi Kab/Kota/Regency/ <i>Municipality Pharmacy Warehouse</i>
RB	: Rumah Bersalin/ <i>Delivery House</i>
Pustu	: Puskesmas pembantu/ <i>Auxiliary Public Health Center</i>
BP	: Balai Pengobatan/ <i>Polyclinic</i>
TPS	: Tempat Pembuangan Sampah Sementara / <i>landfill</i>
Jamkesmas	: Jaminan kesehatan masyarakat miskin/ <i>Poor public health insurance</i>
PJKMU	: Program Jaminan Kesehatan Masyarakat Umum/ <i>General Public Health Insurance Program</i>
SIUP	: Surat Ijin Usaha Perdagangan/ <i>Trading Permission Letter</i>
TDP	: Tanda Daftar Perusahaan/ <i>Company Registration Identity</i>
API	: Angka Pengenal Importir/ <i>Importer's Identity Number</i>



# 01

## **GEOGRAFI DAN IKLIM** **GEOGRAPHY AND CLIMATE**





## ULASAN

Kabupaten Malinau terletak antara  $114^{\circ}35'22''$  sampai dengan  $116^{\circ}50'55''$  Bujur Timur dan  $1^{\circ}21'36''$  sampai dengan  $4^{\circ}10'55''$  Lintang Utara. Kabupaten Malinau menjadi salah satu dari lima kabupaten yang menjadi bagian dari Provinsi Kalimantan Utara berdasarkan UU nomor 20 Tahun 2012 Tanggal 16 November 2012 dengan Kecamatan Malinau Kota sebagai Ibukota Kabupaten Malinau.

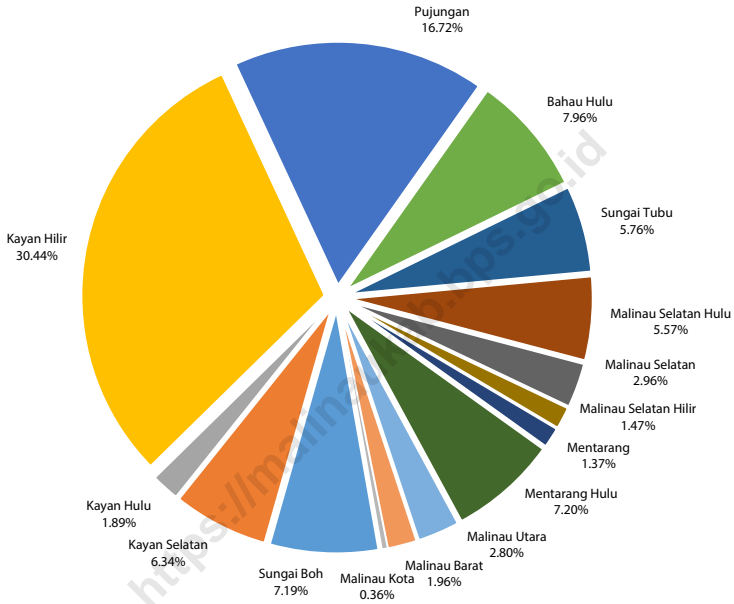
Seluruh wilayah Kabupaten Malinau merupakan daratan dengan luas mencapai  $38.973,56 \text{ km}^2$ , sehingga menjadikan Malinau sebagai kabupaten terluas di Provinsi Kalimantan Utara.

Kecamatan Kayan Hilir merupakan kecamatan terluas di Kabupaten Malinau yang menyumbang hampir 30% dari keseluruhan luas wilayah Kabupaten Malinau, yaitu mencapai  $11.863,19 \text{ km}^2$ . Sedangkan kecamatan terkecil adalah Kecamatan Malinau Kota, yaitu sebesar  $142,07 \text{ km}^2$  atau kurang dari 1% dari keseluruhan luas wilayah Kabupaten Malinau. Adapun Kecamatan Malinau Selatan Hulu memiliki luas wilayah seluas  $2.171,21 \text{ km}^2$  atau sebesar 5,57 persen.

Kecamatan Sungai Boh merupakan kecamatan terjauh di Kabupaten Malinau, dengan jarak  $277,87 \text{ km}$  dari ibukota kabupaten, sedangkan Kecamatan Malinau Selatan Hulu memiliki jarak  $69,27 \text{ km}$  dari ibukota kabupaten yakni Kecamatan Malinau Kota.

**Gambar 1.1**  
**Figures**

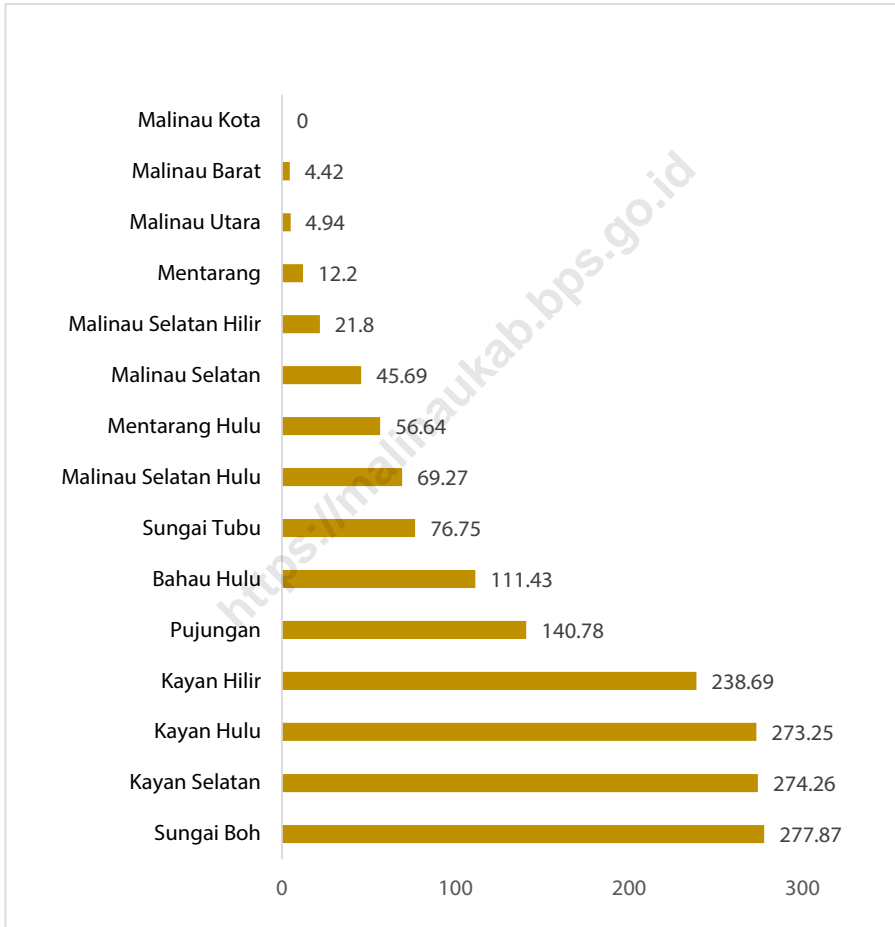
**Luas Wilayah menurut Kecamatan di Kabupaten Malinau (%) , 2022**  
**Total Area by Subdistrict in Malinau Regency (%) , 2022**



Sumber: Badan Perencanaan Pembangunan Daerah dan Litbang Kabupaten Malinau

**Gambar 1.2**  
**Figures**

**Jarak ke Ibukota Kabupaten Menurut Kecamatan di Kabupaten Malinau (km), 2022**  
*Distance to the Regency Capital by Subdistrict in Mainau Regency (km), 2022*



Sumber: Badan Perencanaan Pembangunan Daerah dan Litbang Kabupaten Malinau

## 1.1 KEADAAN GEOGRAFI GEOGRAPHY CONDITION

**Tabel 1.1.1 Luas Daerah Menurut Kecamatan di Kabupaten Malinau, 2022**  
**Table Total Area by Subdistrict in Malinau Regency, 2022**

Kecamatan	Luas (km <sup>2</sup> /)	Persentase terhadap Luas Kabupaten
(1)	(2)	(3)
010 Sungai Boh	2 801,51	7,19
020 Kayan Selatan	2 471,50	6,34
030 Kayan Hulu	735,40	1,89
040 Kayan Hilir	11 863,19	30,44
050 Pujungan	6 515,59	16,72
060 Bahau Hulu	3 103,38	7,96
070 Sungai Tubu	2 243,78	5,76
080 Malinau Selatan Hulu	2 171,21	5,57
090 Malinau Selatan	1 154,79	2,96
100 Malinau Selatan Hilir	572,20	1,47
110 Mentarang	535,15	1,37
120 Mentarang Hulu	2 807,20	7,20
130 Malinau Utara	1 091,18	2,80
140 Malinau Barat	765,41	1,96
150 Malinau Kota	142,07	0,36
<b>Malinau</b>	<b>38 973,56</b>	<b>100,00</b>

Catatan: Perhitungan jarak garis lurus dari alun-alun Kantor Pemerintahan Kabupaten Malinau

Sumber: Badan Perencanaan Pembangunan Daerah dan Litbang Kabupaten Malinau



**Tabel** 1.1.2  
**Table**

**Tinggi Wilayah (mdpl) dan Jarak Ibukota Kabupaten Menurut Kecamatan di Kabupaten Malinau (km), 2022**  
**Area Height (mdpl) and Distance to the Regency Capital by Subdistrict in Malinau Regency (km), 2022**

Kecamatan		Tinggi Wilayah (mdpl)	Jarak ke Ibukota Kabupaten (Km)
(1)	(2)	(3)	(3)
010	Sungai Boh	566,20	277,87
020	Kayan Selatan	744,40	274,26
030	Kayan Hulu	611,10	273,25
040	Kayan Hilir	604,20	238,69
050	Pujungan	267,90	140,78
060	Bahau Hulu	416,00	111,43
070	Sungai Tubu	...	76,75
080	Malinau Selatan Hulu	...	69,27
090	Malinau Selatan	83,30	45,69
100	Malinau Selatan Hilir	...	21,80
110	Mentarang	63,00	12,20
120	Mentarang Hulu	423,70	56,64
130	Malinau Utara	59,70	4,94
140	Malinau Barat	63,20	4,42
150	Malinau Kota	62,00	...

Sumber: Badan Perencanaan Pembangunan Daerah dan Litbang Kabupaten Malinau





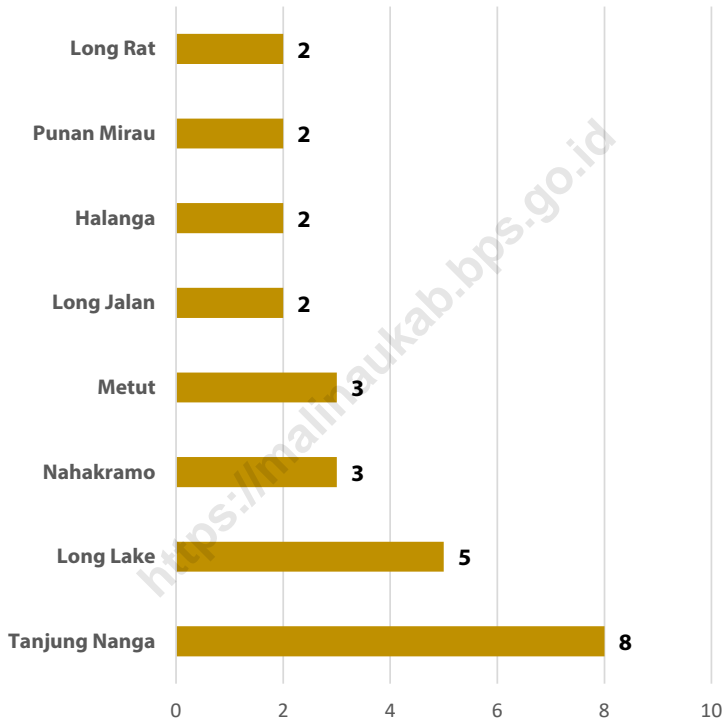


## ULASAN

Malinau Selatan Hulu merupakan kecamatan yang terletak di sebelah selatan Kabupaten Malinau dengan ibukota kecamatannya adalah Desa Metut. Wilayah Kecamatan Malinau Selatan Hulu dibagi menjadi 8 wilayah administrasi yaitu Desa Long Jalan, Desa Tanjung Nanga, Desa Nahakramo, Desa Metut, Desa Long Lake, Desa Halanga, Desa Punan Mirau, dan Desa Long Rat. Selain itu wilayah Malinau Selatan Hulu terbagi menjadi 27 Rukun Tetangga (RT) dan 8 diantaranya merupakan wilayah Desa Tanjung Nanga. Di Malinau tidak ada Rukun Warga (RW), satuan lingkungan setempat dibawah desa langsung dipegang oleh Ketua Rukun Tetangga (RT).

<https://malinaukab.bps.go.id>

**Gambar 2.1** Jumlah Rukun Tetangga menurut Desa di Kecamatan Malinau Selatan Hulu, 2022  
**Figures** Number of neighborhood units by village in Malinau Selatan Hulu, 2022



Sumber : BPS, Mater File Desa 2022 Semester II

## 1.1 WILAYAH ADMINISTRATIF ADMINISTRATIVE AREA

**Tabel 2.1.1** Jumlah Rukun Warga (RW) dan Rukun Tetangga (RT) Menurut Desa/Kelurahan di Kecamatan Malinau Selatan Hulu, 2022  
*Number of Rukun Warga and Rukun Tetangga by Villages'/Kelurahan in Malinau Selatan Hulu Subdistrict, 2022*

Desa/Kelurahan <i>Village/Kelurahan</i>	Rukun Warga (RW) <i>Rukun Warga</i>	Rukun Tetangga (RT) <i>Rukun Tetangga</i>
(1)	(2)	(3)
Long Jalan	-	2
Tanjung Nanga	-	8
Nahakramo	-	3
Metut	-	3
Long Lake	-	5
Halanga	-	2
Punan Mirau	-	2
Long Rat	-	2
<b>Malinau Selatan Hulu</b>	<b>-</b>	<b>27</b>

Sumber : BPS, Mater File Desa 2022 Semester II





03

**PENDUDUK  
POPULATION**





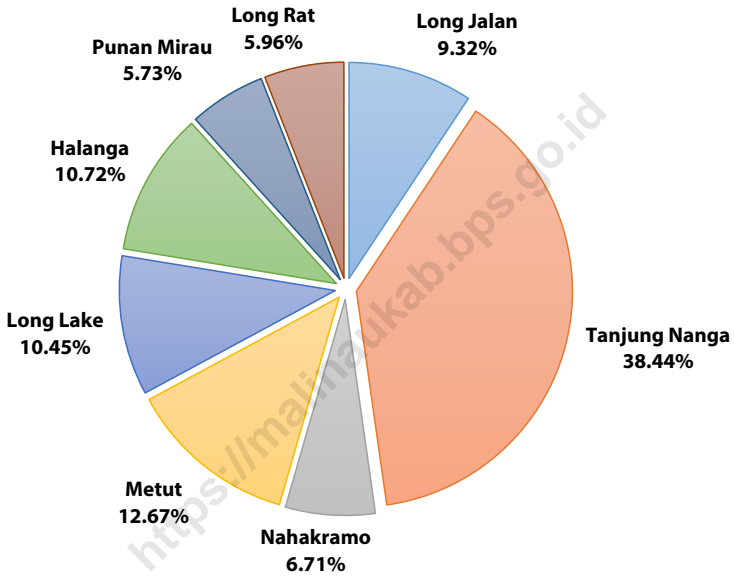
## ULASAN

Total penduduk di Kecamatan Malinau Selatan Hulu adalah sebesar 2.565 jiwa dimana sebagian besar penduduk berdomisili di Desa Tanjung Nanga (38,44%). Adapun penduduk paling sedikit berada di Desa Punan Mirau dengan penduduk 147 jiwa (5,73%) dan Desa Long Rat sebanyak 153 jiwa (5,96%).

Jika dilihat berdasarkan jenis kelamin, maka terlihat bahwa jumlah penduduk laki-laki mendominasi dibandingkan penduduk perempuan dimana penduduk laki-laki sebanyak 1.374 jiwa dan penduduk perempuan sebanyak 1.191 jiwa. Angka tersebut menjadikan realisasi rasio jenis kelamin mencapai 115,37 yang mengindikasikan di antara 100 penduduk perempuan terdapat 115 penduduk laki-laki.

**Gambar 3.1**  
**Figures**

**Distribusi Persentase Penduduk Menurut Desa/Kelurahan di Kecamatan Malinau Selatan Hulu, 2022**  
**Percentage Distribution of Population by Villages/ Kelurahan in Malinau Selatan Hulu Subdistrict, 2022**



Sumber : Data Penduduk Dinas Kependudukan dan Pencatatan Sipil Kabupaten Malinau Semester II Tahun 2022.

**Tabel** 3.1  
**Table**

**Penduduk, Distribusi Persentase Penduduk, Kepadatan Penduduk, Rasio Jenis Kelamin Penduduk Menurut Desa/ Kelurahan di Kecamatan Malinau Selatan Hulu, 2022**  
*Population, Percentage Distribution of Population, Population Density, and Population Sex Ratio by Villages/ Kelurahan in Malinau Selatan Hulu Subdistrict, 2022*

Desa/Kelurahan <i>Village/Kelurahan</i>	Penduduk/Population		
	Laki-Laki/Male	Perempuan/Female	Jumlah/Total
(1)	(2)	(3)	(4)
Long Jalan	131	108	239
Tanjung Nanga	504	482	986
Nahakramo	93	79	172
Metut	177	148	325
Long Lake	149	119	268
Halanga	156	119	275
Punan Mirau	84	63	147
Long Rat	80	73	153
<b>Malinau Selatan Hulu</b>	<b>1 374</b>	<b>1 191</b>	<b>2 565</b>

Lanjutan Tabel/*Continued Table 3.1*

<b>Desa/Kelurahan Village/Kelurahan</b>	<b>Persentase Penduduk Percentage of Total Population</b>	<b>Kepadatan Penduduk (per Km<sup>2</sup>) Population Density per sq.km</b>	<b>Rasio Jenis Kelamin Penduduk Population Sex Ratio</b>
(1)	(5)	(6)	(7)
Long Jalan	9.32	...	121.30
Tanjung Nanga	38.44	...	104.56
Nahakramo	6.71	...	117.72
Metut	12.67	...	119.59
Long Lake	10.45	...	125.21
Halanga	10.72	...	131.09
Punan Mirau	5.73	...	133.33
Long Rat	5.96	...	109.59
<b>Malinau Selatan Hulu</b>	<b>100.00</b>	<b>1.17</b>	<b>115.37</b>

Sumber : Data Penduduk Dinas Kependudukan dan Pencatatan Sipil Kabupaten Malinau Semester II Tahun 2022.

# 04

## SOSIAL DAN KESEJAHTERAAN RAKYAT SOCIAL AND WELFARE







## ULASAN

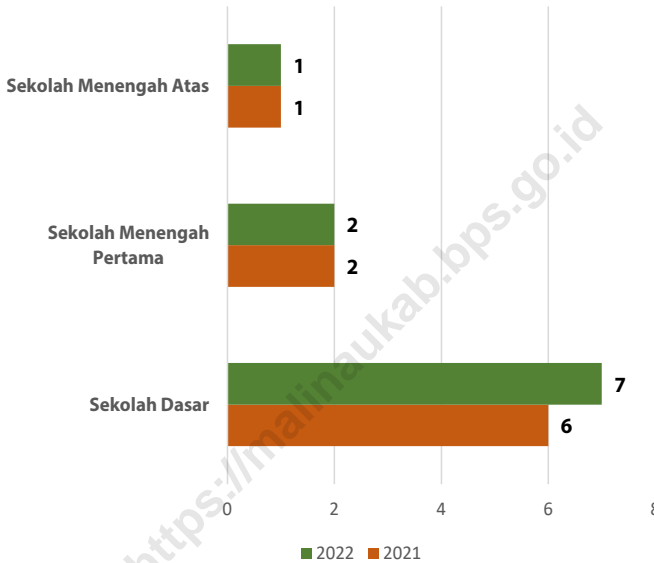
Fasilitas pendidikan di Kecamatan Malinau Selatan Hulu memiliki sarana dan prasarana baik pendidikan Taman Kanak-Kanak, Sekolah Dasar, Sekolah Menengah Pertama dan Sekolah Menengah Atas. Sebanyak 1 unit Taman Kanak-Kanak, 7 unit Sekolah Dasar, 2 unit Sekolah Menengah Pertama dan 1 unit Sekolah Menengah Atas aktif melayani masyarakat dalam menempuh jenjang pendidikan.

Adapun jumlah guru yang mengajar juga cukup banyak dimana terdapat 60 guru SD, 30 guru SMP dan 13 guru SMA. Sedangkan murid yang menempuh pendidikan di Kecamatan Malinau Selatan Hulu sebanyak 369 murid SD, 131 murid SMP dan 61 murid SMA.

Selanjutnya fasilitas kesehatan, berdasar Data Podes tersebut, Kecamatan Malinau Selatan Hulu tercatat hanya memiliki 1 unit Puskesmas Tanpa Rawat Inap.

**Gambar 4.1**  
**Figures**

**Jumlah Sekolah Menurut Tingkat Pendidikan di Kecamatan Malinau Selatan Hulu, 2021/2022 dan 2022/2023**  
**Number of Schools by Educational Level in Malinau Selatan Hulu Subdistrict, 2021/2022 and 2022/2023**



Catatan/Note: <sup>3</sup>Seluruh Raudatul Athfal (RA) berstatus swasta/All Raudatul Athfal (RA) are private  
 Sumber/Source: <sup>1</sup> Kementerian Pendidikan, Kebudayaan, Riset, dan Teknologi, Sistem Data Pokok Pendidikan, data semester ganjil laporan sampai dengan 30 November 2022/Ministry of Education, Culture, Research, and Technology, Basic Education Data System, odd semester report data up to 30 November 2022  
<sup>2</sup> Kementerian Agama, EMIS, data semester ganjil laporan sampai dengan 9 Februari 2023/ Ministry of Religious Affairs, EMIS, odd semester report data up to 9 February 2023

#### 4.1 PENDIDIKAN EDUCATION

**Tabel 4.1.1** Banyaknya Desa<sup>1</sup>/Kelurahan yang Memiliki Fasilitas Sekolah Menurut Tingkat Pendidikan di Kecamatan Malinau Selatan Hulu, 2020–2022  
**Number of Villages<sup>1</sup>/Kelurahan Having Educational Facilities by Educational Level in Malinau Selatan Hulu Subdistrict, 2020–2022**

Tingkat Pendidikan Educational Level	2020 <sup>2</sup>	2021 <sup>2</sup>	2022 <sup>3</sup>
(1)	(2)	(3)	(4)
Sekolah Dasar (SD) Primary School	6	6	...
Madrasah Ibtidaiyah (MI) Madrasah Ibtidaiyah	-	-	...
Sekolah Menengah Pertama (SMP) Junior High School	2	2	...
Madrasah Tsanawiyah (MTs) Madrasah Tsanawiyah (MTs)	-	-	...
Sekolah Menengah Atas (SMA) Senior High School	1	1	...
Sekolah Menengah Kejuruan (SMK) Vocational High School	-	-	...
Madrasah Aliyah (MA) Madrasah Aliyah	-	-	...
Akademi/Perguruan Tinggi Academy/University	-	-	...

Catatan/Note: <sup>1</sup> Desa pada tabel ini termasuk Unit Permukiman Transmigrasi (UPT) yang masih dibina oleh kementerian terkait/  
Villages in this table include Transmigration Settlement Unit which is still fostered by the relevant ministries.

Sumber/Source: <sup>2</sup> Badan Pusat Statistik, Pendataan Potensi Desa (Podes)/BPS-Statistics Indonesia, Village Potential Data Collecting

<sup>3</sup> ...

**Tabel** 4.1.2  
**Table**

**Jumlah Sekolah Menurut Tingkat Pendidikan di Kecamatan Malinau Selatan Hulu, 2021/2022 dan 2022/2023**  
**Number of Schools by Educational Level in Malinau Selatan Hulu Subdistrict, 2021/2022 and 2022/2023**

Tingkat Pendidikan Educational Level	Negeri/Public		Swasta/Private		Jumlah/Total	
	2021/2022	2022/2023	2021/2022	2022/2023	2021/2022	2022/2023
(1)	(2)	(3)	(4)	(5)	(6)	(7)
Taman Kanak-Kanak (TK) <sup>1</sup> /Kindergarten <sup>1</sup>	-	...	1	...	1	...
Raudatul Athfal (RA) <sup>2</sup> Raudatul Athfal (RA) <sup>2</sup>	-	-	-	-	-	-
Sekolah Dasar (SD) <sup>1</sup> Elementary Schools <sup>1</sup>	6	7	-	-	6	7
Madrasah Ibtidaiyah (MI) <sup>2</sup> /Madrasah Ibtidaiyah (MI) <sup>2</sup>	-	-	-	-	-	-
Sekolah Menengah Pertama (SMP) <sup>1</sup> /Junior High Schools <sup>1</sup>	2	2	-	-	2	2
Madrasah Tsanawiyah (MTs) <sup>2</sup> /Madrasah Tsanawiyah (MTs) <sup>2</sup>	-	-	-	-	-	-
Sekolah Menengah Atas (SMA) <sup>1</sup> /Senior High Schools <sup>1</sup>	1	1	-	-	1	1
Sekolah Menengah Kejuruan (SMK) <sup>1</sup> Vocational High Schools <sup>1</sup>	-	-	-	-	-	-
Madrasah Aliyah (MA) <sup>2</sup> Madrasah Aliyah (MA) <sup>2</sup>	-	-	-	-	-	-

Catatan/Note: <sup>3</sup> Seluruh Raudatul Athfal (RA) berstatus swasta/All Raudatul Athfal (RA) are private

Sumber/Source: <sup>1</sup> Kementerian Pendidikan, Kebudayaan, Riset, dan Teknologi, Sistem Data Pokok Pendidikan, data semester ganjil laporan sampai dengan 30 November 2022/Ministry of Education, Culture, Research, and Technology, Basic Education Data System, odd semester report data up to 30 November 2022

<sup>2</sup> Kementerian Agama, EMIS, data semester ganjil laporan sampai dengan 9 Februari 2023/Ministry of Religious Affairs, EMIS, odd semester report data up to 9 February 2023

**Tabel** 4.1.3  
**Table**

**Jumlah Guru Menurut Tingkat Pendidikan di Kecamatan Malinau Selatan Hulu, 2021/2022 dan 2022/2023**  
**Number of Teachers by Educational Level in Malinau Selatan Hulu Subdistrict, 2021/2022 and 2022/2023**

Tingkat Pendidikan Educational Level	Negeri/Public		Swasta/Private		Jumlah/Total	
	2021/2022	2022/2023	2021/2022	2022/2023	2021/2022	2022/2023
(1)	(2)	(3)	(4)	(5)	(6)	(7)
Taman Kanak-Kanak (TK) <sup>1</sup> /Kindergarten <sup>1</sup>	-	...	1	...	1	...
Raudatul Athfal (RA) <sup>2</sup> Raudatul Athfal (RA) <sup>2</sup>	-	-	-	-	-	-
Sekolah Dasar (SD) <sup>1,3</sup> Elementary Schools <sup>1,3</sup>	60	60	-	-	60	60
Madrasah Ibtidaiyah (MI) <sup>2</sup> /Madrasah Ibtidaiyah (MI) <sup>2</sup>	-	-	-	-	-	-
Sekolah Menengah Pertama (SMP) <sup>1,3</sup> Junior High Schools <sup>1,3</sup>	32	30	-	-	32	30
Madrasah Tsanawiyah (MTs) <sup>2</sup> /Madrasah Tsanawiyah (MTs) <sup>2</sup>	-	-	-	-	-	-
Sekolah Menengah Atas (SMA) <sup>1,3</sup> /Senior High Schools <sup>1,3</sup>	15	13	-	-	15	13
Sekolah Menengah Kejuruan (SMK) <sup>1,3</sup> Vocational High Schools <sup>1,3</sup>	-	-	-	-	-	-
Madrasah Aliyah (MA) <sup>2</sup> Madrasah Aliyah (MA) <sup>2</sup>	-	-	-	-	-	-

Catatan/Note: <sup>3</sup> Jumlah guru termasuk kepala sekolah dan guru/The total of teachers including headmaster and teacher.

Sumber/Source: <sup>1</sup> Kementerian Pendidikan, Kebudayaan, Riset, dan Teknologi, Sistem Data Pokok Pendidikan, data semester ganjil laporan sampai dengan 30 November 2022/Ministry of Education, Culture, Research, and Technology, Basic Education Data System, odd semester report data up to 30 November 2022

<sup>2</sup> Kementerian Agama, EMIS, data semester ganjil laporan sampai dengan 9 Februari 2023/Ministry of Religious Affairs, EMIS, odd semester report data up to 9 February 2023

**Tabel 4.1.4** Jumlah Murid Menurut Tingkat Pendidikan di Kecamatan Malinau Selatan Hulu, 2021/2022 dan 2022/2023  
**Table** Number of Pupils by Educational Level in Malinau Selatan Hulu Subdistrict, 2021/2022 and 2022/2023

Tingkat Pendidikan Educational Level	Negeri/Public		Swasta/Private		Jumlah/Total	
	2021/2022	2022/2023	2021/2022	2022/2023	2021/2022	2022/2023
(1)	(2)	(3)	(4)	(5)	(6)	(7)
Taman Kanak-Kanak (TK) <sup>1</sup> /Kindergarten <sup>1</sup>	-	...	5	...	5	...
Raudatul Athfal (RA) <sup>2</sup> Raudatul Athfal (RA) <sup>2</sup>	-	-	-	-	-	-
Sekolah Dasar (SD) <sup>1</sup> Elementary Schools <sup>1</sup>	389	369	-	-	389	369
Madrasah Ibtidaiyah (MI) <sup>2</sup> /Madrasah Ibtidaiyah (MI) <sup>2</sup>	-	-	-	-	-	-
Sekolah Menengah Pertama (SMP) <sup>1</sup> /Junior High Schools <sup>1</sup>	156	131	-	-	156	131
Madrasah Tsanawiyah (MTs) <sup>2</sup> /Madrasah Tsanawiyah (MTs) <sup>2</sup>	-	-	-	-	-	-
Sekolah Menengah Atas (SMA) <sup>1</sup> /Senior High Schools <sup>1</sup>	59	61	-	-	59	61
Sekolah Menengah Kejuruan (SMK) <sup>1</sup> Vocational High Schools <sup>1</sup>	-	-	-	-	-	-
Madrasah Aliyah (MA) <sup>2</sup> Madrasah Aliyah (MA) <sup>2</sup>	-	-	-	-	-	-

Catatan/Note: <sup>3</sup> Jumlah guru termasuk kepala sekolah dan guru/The total of teachers including headmaster and teacher.

Sumber/Source: <sup>1</sup> Kementerian Pendidikan, Kebudayaan, Riset, dan Teknologi, Sistem Data Pokok Pendidikan, data semester ganjil laporan sampai dengan 30 November 2022/Ministry of Education, Culture, Research, and Technology, Basic Education Data System, odd semester report data up to 30 November 2022

<sup>2</sup> Kementerian Agama, EMIS, data semester ganjil laporan sampai dengan 9 Februari 2023/Ministry of Religious Affairs, EMIS, odd semester report data up to 9 February 2023

## 4.2 KESEHATAN HEALTH

**Tabel 4.2.1 Banyaknya Desa<sup>1</sup>/Kelurahan yang Memiliki Sarana Kesehatan Menurut Jenis Sarana Kesehatan di Kecamatan Malinau Selatan Hulu, 2020–2022**  
**Number of Villages<sup>1</sup>/Kelurahan Health Facilities by Type of Health Facilities in Malinau Selatan Hulu Subdistrict, 2020–2022**

Jenis Sarana Kesehatan <i>Type of Health Facilities</i>	2020 <sup>2</sup>	2021 <sup>2</sup>	2022
(1)	(2)	(3)	(4)
Rumah Sakit <i>Hospital</i>	-	-	...
Rumah Sakit Bersalin <i>Maternity Hospital</i>	-	-	...
Poliklinik/Balai Pengobatan <i>Polyclinic</i>	-	-	...
Puskesmas Rawat Inap <i>Public Health Center with Inpatient Care</i>	-	-	...
Puskesmas Tanpa Rawat Inap <i>Public Health Center without Inpatient Care</i>	1	1	...
Apotek <i>Pharmacy</i>	-	-	...

Catatan/Note: <sup>1</sup>Desa pada tabel ini termasuk Unit Permukiman Transmigrasi (UPT) yang masih dibina oleh kementerian terkait/  
*Villages in this table include Transmigration Settlement Unit which is still fostered by the relevant ministries.*

Sumber/Source: <sup>2</sup>Badan Pusat Statistik, Pendataan Potensi Desa (Podes)/BPS-Statistics Indonesia, Village Potential Data Collecting





# 05

## PERTANIAN AGRICULTURE





## ULASAN

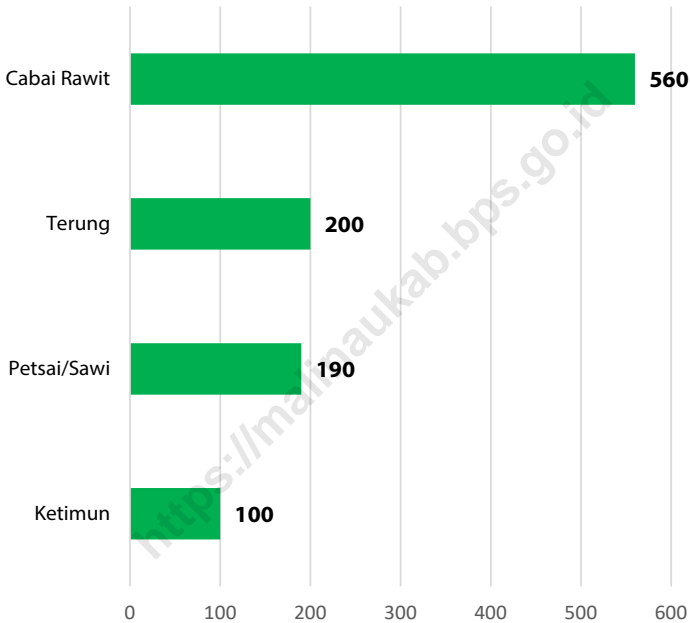
Kecamatan Malinau Selatan Hulu merupakan salah satu kecamatan penghasil berbagai sayur mayur baik dikonsumsi masyarakat Malinau Selatan Hulu atau dijual ke luar Malinau Selatan Hulu. Pada tahun 2022, produksi terbesar sayuran adalah Cabai Rawit dengan produksi mencapai 560 kuintal dan Terung yang mencapai 200 kuintal.

Selain itu, terdapat pula buah-buahan yang meskipun tidak memiliki produksi signifikan tetapi masih terdapat hasil panen yakni buah pepaya dengan produksi sebesar 28 kuintal dan buah mangga dengan produksi sebesar 12 kuintal.

Pada komoditas biofarmaka, maka produksi terbesar di Kecamatan Malinau Selatan Hulu adalah Kencur dengan produksi sebesar 486 kg dan Kunyit dengan produksi sebesar 103 kg.

**Gambar** 5.1  
**Figures**

**Produksi Tanaman Sayuran dan Buah-buahan Semusim Menurut Jenis Tanaman di Kecamatan Malinau Selatan Hulu (kuintal), 2022**  
**Production of Seasonal Vegetables and Fruits by Kind of Plant in Malinau Selatan Hulu Subdistrict (quintal), 2022**



Sumber/Source : Badan Pusat Statistik, Statistik Pertanian Hortikultura SPH-SBS/BPS-Statistics Indonesia, Agricultural Statistic for Horticulture SPH-SBS

**Tabel**  
**Table** 5.1

**Luas Panen Tanaman Sayuran dan Buah-buahan Semusim Menurut Jenis Tanaman di Kecamatan Malinau Selatan Hulu (ha), 2019–2022**  
**Harvested Area of Seasonal Vegetables and Fruits by Kind of Plant in Malinau Selatan Hulu Subdistrict (ha), 2019–2022**

Jenis Tanaman Kind of Plants	2019	2020	2021	2022 <sup>x</sup>
(1)	(2)	(3)	(4)	(5)
<b>Sayuran/Vegetables:</b>				
Bawang Merah/ Shallots	-	-	-	-
Cabai Besar/TW/Teropong / Chili/Big chili	-	1	1	-
Cabai Keriting/Carly Chili	-	-	-	-
Cabai Rawit/ Chili/Cayenne Pepper	1	1	3	3
Kentang/Potato	-	-	-	-
Kubis/Cabbage	-	-	-	-
Tomat/Tomato	-	-	-	-
Bawang Putih/Garlic	-	-	-	-
Ketimun/ Cucumber	-	-	-	1
Petsai/Sawi/ Chinese Cabbage/ mustard green	-	-	-	1
Terung/ Eggplant	-	-	-	1
Bayam/Spinach	1	1	-	-
Kangkung/Water Spinach	1	1	-	-
<b>Buah–buahan/Fruits:</b>				
-	-	-	-	-

Sumber/Source: Badan Pusat Statistik, Statistik Pertanian Hortikultura SPH-SBS/BPS-Statistics Indonesia, Agricultural Statistic for Horticulture SPH-SBS

**Tabel** 5.2  
**Table**

**Produksi Tanaman Sayuran dan Buah-buahan Semusim Menurut Jenis Tanaman di Kecamatan Malinau Selatan Hulu (kuintal), 2019–2022**  
**Production of Seasonal Vegetables and Fruits by Kind of Plant in Malinau Selatan Hulu Subdistrict (quintal), 2019–2022**

Jenis Tanaman Kind of Plants	2019	2020	2021	2022 <sup>x</sup>
(1)	(2)	(3)	(4)	(5)
<b>Sayuran/Vegetables:</b>				
Bawang Merah/ Shallots	-	-	-	-
Cabai Besar/TW/Teropong / Chili/Big chili	-	80	80	-
Cabai Keriting/Carly Chili	-	-	-	-
Cabai Rawit/ Chili/Cayenne Pepper	80	100	480	560
Kentang/Potato	-	-	-	-
Kubis/Cabbage	-	-	-	-
Tomat/Tomato	-	-	-	-
Bawang Putih/Garlic	-	-	-	-
Ketimun/ Cucumber	-	-	-	100
Petsai/Sawi/ Chinese Cabbage/ mustard green	-	-	-	190
Terung/ Eggplant	-	-	-	200
Bayam/Spinach	50	50	-	-
Kangkung/Water Spinach	150	75	-	-
<b>Buah–buahan/Fruits:</b>				
-	-	-	-	-

Sumber/Source: Badan Pusat Statistik, Statistik Pertanian Hortikultura SPH-SBS/BPS-Statistics Indonesia, Agricultural Statistic for Horticulture SPH-SBS

**Tabel**  
**Table** 5.3

**Luas Panen Tanaman Biofarmaka Menurut Jenis Tanaman  
di Kecamatan Malinau Selatan Hulu (m<sup>2</sup>), 2019–2022**  
**Harvested Area of Medicinal Plants by Kind of Plant in  
Malinau Selatan Subdistrict (m<sup>2</sup>), 2019–2022**

Jenis Tanaman Kind of Plants	2019	2020	2021	2022 <sup>x</sup>
(1)	(2)	(3)	(4)	(5)
Jahe/ <i>Ginger</i>	2	1	3	1
Laos/ <i>Lengkuas/ Galanga</i>	12	5	8	2
Jeruk Nipis/ <i>Lime</i>	-	-	-	6
Serai/ <i>Lemongrass</i>	-	-	-	22

Sumber/Source: Badan Pusat Statistik, Statistik Pertanian Hortikultura SPH-TBF/BPS-Statistics Indonesia, Agricultural Statistic for Horticulture SPH-TBF

**Tabel 5.4** **Produksi Tanaman Biofarmaka Menurut Jenis Tanaman di Kecamatan Malinau Selatan Hulu (kg), 2019–2022**  
**Table** **Production of Medicinal Plants by Kind of Plant in Malinau Selatan Hulu Subdistrict (kg), 2019–2022**

Jenis Tanaman Kind of Plants	2019	2020	2021	2022 <sup>x</sup>
(1)	(2)	(3)	(4)	(5)
Jahe/Ginger	9	3	15	6
Laos/Lengkuas/Galanga	77	45	59	26
Kencur/East Indian Galangal	-	-	-	486
Kunyit/Turmeric	-	-	-	103

Sumber/Source: Badan Pusat Statistik, Statistik Pertanian Hortikultura SPH-TBF/BPS-Statistics Indonesia, Agricultural Statistic for Horticulture SPH-TBF



**Tabel**  
**5.5**  
**Table**

**Luas Panen Tanaman Hias Menurut Jenis Tanaman di  
Kecamatan Malinau Selatan Hulu (m<sup>2</sup>), 2019–2022**  
**Harvested Area of Ornamental Plants by Kind of Plant in  
Malinau Selatan Hulu Subdistrict (m<sup>2</sup>), 2019–2022**

Jenis Tanaman Kind of Plants	2019	2020	2021	2022 <sup>x</sup>
(1)	(2)	(3)	(4)	(5)
Anggrek Pot/Pot Orchid	-	-	-	-
Anggrek Potong/Cut Orchid	-	-	-	-
Krisan/Chrysantemum	-	-	-	-
Mawar/Rose	-	-	-	-
Sedap Malam/Tuberose	-	-	-	-

Sumber/Source: Badan Pusat Statistik, Statistik Pertanian Hortikultura SPH-TH/BPS-Statistics Indonesia, Agricultural Statistik for Horticulture SPH-TH

**Tabel 5.6** **Produksi Tanaman Hias Menurut Jenis Tanaman di Kecamatan Malinau Selatan Hulu (tangkai), 2019–2022**  
**Table** **Production of Ornamental Plants by Kind of Plant in Malinau Selatan Hulu Subdistrict (stalks), 2019–2022**

Jenis Tanaman Kind of Plants	2019	2020	2021	2022 <sup>x</sup>
(1)	(2)	(3)	(4)	(5)
Anggrek Pot/Pot Orchid	-	-	-	-
Anggrek Potong/Cut Orchid	-	-	-	-
Krisan/Chrysantemum	-	-	-	-
Mawar/Rose	-	-	-	-
Sedap Malam/Tuberose	-	-	-	-

Sumber/Source: Badan Pusat Statistik, Statistik Pertanian Hortikultura SPH-TH/BPS-Statistics Indonesia, Agricultural Statistik for Horticulture SPH-TH

**Tabel**  
**Table** 5.7

**Produksi Buah-Buahan dan Sayuran Tahunan Menurut Jenis Tanaman di Kecamatan Malinau Selatan Hulu (kuintal), 2019–2022**  
**Production of Annual Fruits and Vegetables by Kind of Plant in Malinau Selatan Hulu Subdistrict (quintal), 2019–2022**

Jenis Tanaman <i>Kind of Plants</i>	2019	2020	2021	2022 <sup>x</sup>
(1)	(2)	(3)	(4)	(5)
<b>Buah–Buahan/Fruits:</b>				
Mangga/ <i>Mango</i>	10	-	8	12
Durian/ <i>Durian</i>	-	-	-	-
Jeruk Siam/Keprok/ <i>Orange/Tangerine</i>	-	-	-	-
Pisang/ <i>Banana</i>	-	-	-	12
Pepaya/ <i>Papaya</i>	9	-	13	28
Salak/ <i>Snakefruit</i>	-	-	-	-
Nangka/Cempedak/ <i>Jackfruit</i>	6	-	3	9
Rambutan/ <i>Rambutan</i>	6	-	2	11
<b>Sayuran/Vegetables:</b>				
-	-	-	-	-

Sumber/Source: Badan Pusat Statistik, Statistik Pertanian Hortikultura SPH-BST/BPS-Statistics Indonesia, *Agricultural Statistic for Horticulture SPH-BST*





**ST 2023**  
**SENSUS PERTANIAN**

**BerAKHLAK**  
Berorientasi Pelayanan Akuntabel Kompeten  
Harmonis Loyal Adaptif Kolaboratif

# DATA

MENCERDASKAN BANGSA

— *Enlighten The Nation* —

<http://malinaukab.bps.go.id>



**BADAN PUSAT STATISTIK  
KABUPATEN MALINAU  
BPS-STATISTICS OF MALINAU REGENCY**

Jl. ...

Telp.: ... Fax.: ...

Homepage: <http://malinaukab.bps.go.id>, E-mail: [malinaukab@bps.go.id](mailto:malinaukab@bps.go.id)

