

Katalog / Catalog : 1102001.1210120

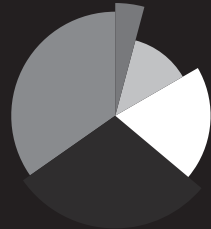


KECAMATAN TANAH PINEM DALAM ANGKA 2022

Tanah Pinem Subdistrict in Figures 2022



**BADAN PUSAT STATISTIK
KABUPATEN DAIRI**
BPS-Statistics of Dairi Regency



KECAMATAN TANAH PINEM DALAM ANGKA 2022

Tanah Pinem Subdistrict in Figures 2022

KECAMATAN TANAH PINEM DALAM ANGKA
Tanah Pinem Subdistrict in Figures
2022

No. Publikasi / Publication Number : 12100.2219

Katalog / Catalog : 1102001.1210120

Ukuran Buku / Book Size : 14,8 cm x 21 cm

Jumlah Halaman / Number of Pages : xxii + 164 hal/pages

Naskah / Manuscript:

BPS KABUPATEN DAIRI

BPS-Statistics of Dairi Regency

Penyunting / Editor:

BPS KABUPATEN DAIRI

BPS-Statistics of Dairi Regency

Desain Kover / Cover Design:

BPS KABUPATEN DAIRI

BPS-Statistics of Dairi Regency

Diterbitkan oleh / Published by:

©BPS KABUPATEN DAIRI

BPS-Statistics of Dairi Regency

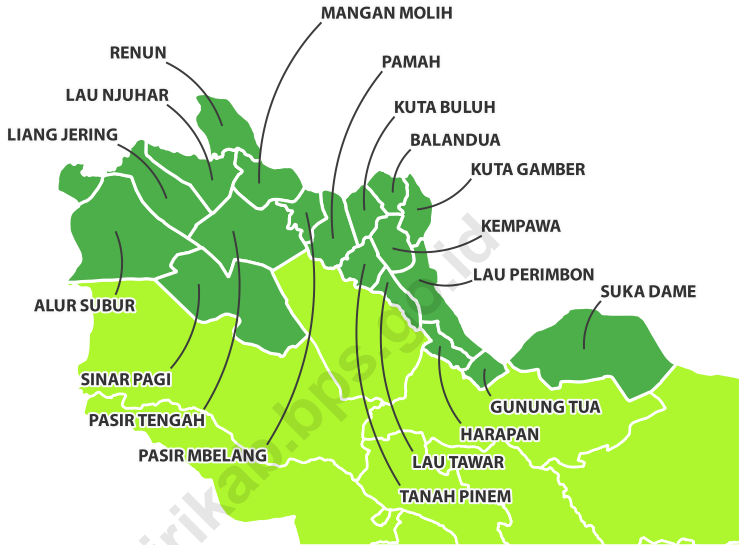
Dicetak oleh / Printed by:

CV. Rilis Grafika

Dilarang mengumumkan, mendistribusikan, mengomunikasikan, dan/atau menggandakan sebagian atau seluruh isi buku ini untuk tujuan komersil tanpa izin tertulis dari Badan Pusat Statistik.

Prohibited to announce, distribute, communicate, and/or copy part or all of this book for commercial purpose without permission from BPS-Statistics Indonesia.

PETA WILAYAH KECAMATAN TANAH PINEM
MAP OF TANAH PINEM SUBDISTRICT





KATA PENGANTAR

Dengan memanjatkan puji syukur kehadiran Tuhan Yang Maha Kuasa, Penanggungjawab Statistik Kecamatan Tanah Pinem dapat menyelesaikan buku "**Kecamatan Tanah Pinem Dalam Angka 2022**". Publikasi ini merupakan lanjutan dari publikasi tahun-tahun sebelumnya yang secara rutin dalam upaya menyediakan data statistik yang lengkap, akurat dan tepat waktu.

Berhasilnya usaha ini tidak lain adalah berkat kerjasama yang baik dan bantuan yang telah diberikan oleh Pemerintah Kabupaten serta instansi-instansi maupun Kelurahan/Desa yang ada di Kecamatan tersebut.

Semoga data ini dapat dipergunakan sebaik-baiknya, dan kami menyadari bahwa buku ini belum sempurna. Untuk itu kami mengharapkan saran dan kritik yang sehat demi perbaikan buku ini pada penerbitan tahun-tahun mendatang, terima kasih.

Sidikalang, September 2022

Kepala BPS

Kabupaten Dairi



Dra. Minda Flora Ginting, MM

Catatan:

Dokumen ini telah ditandatangani secara elektronik menggunakan sertifikat elektronik yang diterbitkan oleh Balai Sertifikasi Elektronik (BSrE), BSSN



PREFACE

*By blessing to God prayer, person in charge of Tanah Pinem Subdistrict Statistic has been finished the publication “**Tanah Pinem Subdistrict in Figures 2022**”. This publication is a continuation of the publications of previous years which are routinely released in an effort to provide complete, accurate and timely statistical data..*

The release of this publication is because of good cooperation and attention from The Regional Government and also other institutions and Suburban/Village Government in this sudistrict.

We hope this data can be used well, and we realize the unperfect of this publication. Therefore, we hope suggestion and critic from the user of this publication to perfect this publication in the future, thank you.

*Sidikalang, September 2022
Chief of BPS-Statistics
Dairi Regency*



Dra. Minda Flora Ginting, MM

Notes:

This document has been electronically signed using an electronic certificate issued by the Electronic Certification Center (BSrE), BSSN

DAFTAR ISI / CONTENTS

	Halaman <i>Page</i>
Katalog / <i>Catalogue</i>	ii
Peta Wilayah Kecamatan Tanah Pinem / <i>Map of Tanah Pinem Subdistrict</i>	iii
Kata Pengantar / <i>Preface</i>	v
Daftar Isi / <i>Table of Content</i>	vii
Daftar Tabel / <i>List of Tables</i>	ix
Daftar Gambar / <i>List of Figures</i>	xix
Daftar Lampiran / <i>List of Appendix</i>	xxi
Bab 1 Keadaan Geografi / <i>Geographical Condition</i>	1
Bab II Pemerintahan / <i>Government</i>	9
Bab 3 Penduduk / <i>Population</i>	25
Bab 4 Sosial / <i>Social</i>	39
Bab 5 Pertanian, Kehutanan, Peternakan, dan Perikanan / <i>Agriculture, Forestry, Livestock, and Fishery</i>	109
Bab 6 Industri dan Perdagangan / <i>Industry and Trade</i>	135
Lampiran / <i>Appendix</i>	153

DAFTAR TABEL/LIST OF TABLES

Halaman
Page

KEADAAN GEOGRAFI GEOGRAPHICAL CONDITION

1.1	Luas Daerah Menurut Desa di Kecamatan Tanah Pinem, 2021 <i>Total Area by Village in Tanah Pinem Subdistrict, 2021</i>	7
1.2	Jarak Kantor Kepala Desa ke Ibukota Kecamatan dan Alat Angkutan Menurut Desa di Kecamatan Tanah Pinem, 2021 <i>The Distance From Village's Chief Office to Subdistrict City and Transportation Mode By Village in Tanah Pinem Subdistrict, 2021</i>	8

PEMERINTAHAN GOVERNMENT

2.1	Jumlah Dusun/Lingkungan Menurut Desa di Kecamatan Tanah Pinem, 2021 <i>Number of Subvillages by Village in Tanah Pinem Subdistrict, 2021</i>	17
2.2	Jumlah Desa Menurut Klasifikasi Indeks Pembangunan Desa (IPD) di Kecamatan Tanah Pinem, 2021 <i>Number of Villages According to The Village Development Index Classification in Tanah Pinem Subdistrict, 2021</i>	18
2.3	Nilai Indeks Pembangunan Desa (IPD) di Kecamatan Tanah Pinem, 2021 <i>Number of Villages According to The Village Development Index (VDI) Classification in Tanah Pinem Subdistrict, 2021</i>	19
2.4	Banyaknya Pegawai Negeri Sipil (PNS) Pada Kantor Camat Menurut Tingkat Pendidikan dan Jenis Kelamin di Kecamatan Tanah Pinem, 2021 <i>Number of Civil Servant in Sub Regency Office by Education Level and Sex in Tanah Pinem Subdistrict, 2021</i>	20
2.5	Banyaknya Pegawai Negeri Sipil (PNS) Pada Kantor Camat Menurut Golongan Pangkat dan Jenis Kelamin di Kecamatan Tanah Pinem, 2021 <i>Number of Civil Servant in Subdistrict Office by Type of Rank and Sex in Tanah Pinem Subdistrict, 2021</i>	21

2.6	Besarnya Pokok Penetapan dan Realisasi Penerimaan Pajak Bumi dan Bangunan (PBB) Menurut Desa di Kecamatan Tanah Pinem, 2021 <i>Amount of Fixed Target and Realization of Land and Building Tax Revenue by Village in Tanah Pinem Subdistrict, 2021</i>	22
-----	---	----

**PENDUDUK
POPULATION**

3.1	Penduduk, Distribusi Persentase Penduduk, Kepadatan Penduduk, Rasio Jenis Kelamin Penduduk Menurut Desa/Kelurahan di Kecamatan Tanah Pinem, 2021 <i>Population, Percentage Distribution of Population, Population Density, and Population Sex Ratio by Village in Tanah Pinem Subdistrict, 2021</i>	34
3.2	Jumlah Penduduk Menurut Kelompok Umur dan Jenis Kelamin di Kecamatan Tanah Pinem, 2021 <i>Population by Age and Sex in Tanah Pinem Subdistrict, 2021</i>	36
3.3	Penduduk Menurut Desa/kelurahan dan Jenis Kelamin di Kecamatan Tanah Pinem, 2021 <i>Population by Subdistricts and Sex in Tanah Pinem Subdistrict, 2021</i> .	37

**SOSIAL
SOCIAL**

4.1	Banyaknya Sekolah Dasar (SD) Negeri dan Swasta Menurut Desa di Kecamatan Tanah Pinem, 2021 <i>Number of State and Private Primary Schools by Village in Tanah Pinem Subdistrict, 2021</i>	54
4.2	Banyaknya Guru dan Murid Pada Sekolah Dasar (SD) Negeri dan Swasta Menurut Desa di Kecamatan Tanah Pinem, 2021 <i>Number of Teachers and Pupils in State and Private Primary School by Village in Tanah Pinem Subdistrict, 2021</i>	55
4.3	Banyaknya Guru Sekolah Dasar (SD) Menurut Jenis Kelamin dan Unit Sekolah di Kecamatan Tanah Pinem, 2021	

	<i>Number of Teachers in Primary School by Sex, and School Unit in Tanah Pinem Subdistrict, 2021</i>	57
4.4	Banyaknya Murid Sekolah Dasar (SD) Menurut Jenis Kelamin dan Desa di Kecamatan Tanah Pinem, 2021 <i>Number of Pupils in Primary School by Sex and Village in Tanah Pinem Subdistrict, 2021</i>	59
4.5	Banyaknya Murid Sekolah Dasar (SD) Menurut Jenis Kelamin dan Unit Sekolah di Kecamatan Tanah Pinem, 2021 <i>Number of Pupils in Primary School by Sex and School Units in Tanah Pinem Subdistrict, 2021</i>	60
4.6	Banyaknya Sekolah Menengah Pertama (SMP) Negeri dan Swasta Menurut Desa di Kecamatan Tanah Pinem, 2021 <i>Number of State and Private Junior High School by Village in Tanah Pinem Subdistrict, 2021</i>	62
4.7	Banyaknya Guru dan Murid Sekolah Menengah Pertama (SMP) Negeri dan Swasta Menurut Desa di Kecamatan Tanah Pinem, 2021 <i>Number of Teachers and Pupils in State and Private Junior High School by Village in Tanah Pinem Subdistrict, 2021</i>	63
4.8	Banyaknya Guru Sekolah Menengah Pertama (SMP) Menurut Jenis Kelamin dan Unit Sekolah di Kecamatan Tanah Pinem, 2021 <i>Number of Teachers in Junior High School by Sex and School Unit in Tanah Pinem Subdistrict, 2021</i>	65
4.9	Banyaknya Banyaknya Murid Sekolah Menengah Pertama (SMP) Menurut Kelas dan Desa di Kecamatan Tanah Pinem, 2021 <i>Number of Pupils in Junior High School by Class and Village in Tanah Pinem Subdistrict, 2021</i>	66
4.10	Banyaknya Murid Sekolah Menengah Pertama (SMP) Menurut Jenis Kelamin dan Unit Sekolah di Kecamatan Tanah Pinem, 2021 <i>Number of Pupils in Junior High School by Sex and School Unit in Tanah Pinem Subdistrict, 2021</i>	67
4.11	Banyaknya Sekolah Menengah Atas (SMA) dan Sekolah Menengah Kejuruan (SMK) Negeri dan Swasta Menurut Desa di Kecamatan Tanah Pinem, 2021	

	Halaman Page
	<i>Number of State and Private Senior and Vocational High School by Village in Tanah Pinem Subdistrict, 2021</i> 68
4.12	Banyaknya Guru dan Murid Pada Sekolah Menengah Atas (SMA) dan Sekolah Menengah Kejuruan (SMK) Negeri dan Swasta Menurut Desa di Kecamatan Tanah Pinem, 2021 <i>Number of Teachers and Pupils in State and Private Senior and Vocational High School by Village in Tanah Pinem Subdistrict, 2021...</i> 69
4.13	Banyaknya Guru Sekolah Menengah Atas (SMA) dan Sekolah Menengah Kejuruan (SMK) Menurut Jenis Kelamin dan Unit Sekolah di Kecamatan Tanah Pinem, 2021 <i>Number of Teachers in Senior and Vocational High School by Sex and School Unit in Tanah Pinem Subdistrict, 2021</i> 71
4.14	Banyaknya Murid Sekolah Menengah Atas (SMA) dan Sekolah Menengah Kejuruan (SMK) Menurut Status dan Unit Sekolah di Kecamatan Tanah Pinem, 2021 <i>Number of Pupils in Senior and Vocational High School by Status and School Unit in Tanah Pinem Subdistrict, 2021</i> 72
4.15	Banyaknya Sarana Kesehatan Umum Menurut Jenis dan Desa di Kecamatan Tanah Pinem, 2021 <i>Number of Teachers and Pupils in State and Private Number of Public Health Facility by Types and Village in Tanah Pinem Subdistrict, 2021</i> 73
4.16	Banyaknya Tenaga Medis Menurut Klasifikasi dan Desa di Kecamatan Tanah Pinem, 2021 <i>Number of Medical Servant by Classification and Village in Tanah Pinem Subdistrict, 2021</i> 75
4.17	Banyaknya Pasangan Usia Subur (PUS) Menurut Jenis Alat Kontrasepsi yang Digunakan dan Desa di Kecamatan Tanah Pinem, 2021 <i>Number of Fertile Age Couple by Type of Contraceptive Used and Village in Tanah Pinem Subdistrict, 2021</i> 77
4.18	Banyaknya Rumah Ibadah Menurut Jenis dan Desa di Kecamatan Tanah Pinem, 2021 <i>Number of Place of Worship by Type and Village in Tanah Pinem Subdistrict, 2021</i> 79

4.19	<p>Banyaknya Keluarga Menurut Desa/Kelurahan dan Jenis Pengguna Listrik Kecamatan Tanah Pinem, 2021 <i>Number of Families by Village and Electric User Type in Tanah Pinem Subdistrict, 2021</i></p>	81
4.20	<p>Banyaknya Desa/Kelurahan Menurut Keberadaan Penerangan Jalan Utama Desa/Kelurahan di Kecamatan Tanah Pinem, 2021 <i>Number of Villages by Existence Village Main Street Lighting in Tanah Pinem Subdistrict, 2021</i>.....</p>	82
4.21	<p>Banyaknya Desa/Kelurahan Menurut Jenis Bahan Bakar untuk Memasak yang Digunakan Oleh Sebagian Besar Keluarga di Kecamatan Tanah Pinem, 2021 <i>Number of Villages by Type of Fuel for Cooking Used by Most Families in Tanah Pinem Subdistrict, 2021</i></p>	83
4.22	<p>Banyaknya Desa/Kelurahan Menurut Sumber Air Minum Sebagian Besar Keluarga di Kecamatan Tanah Pinem, 2021 <i>Number of Villages According to Drinking Water Source Most Families in Tanah Pinem Subdistrict, 2021</i></p>	84
4.23	<p>Banyaknya Desa/Kelurahan Menurut Sumber Air Minum Sebagian Besar Keluarga di Kecamatan Tanah Pinem, 2021 <i>Number of Villages According to Drinking Water Source Most Families in Tanah Pinem Subdistrict, 2021</i></p>	85
4.24	<p>Banyaknya Desa/Kelurahan Menurut Tempat Pembuangan Akhir Tinja Sebagian Besar Keluarga di Kecamatan Tanah Pinem, 2021 <i>Number of Villages According to Place of Final Disposal of Most Families in Tanah Pinem Subdistrict, 2021</i></p>	86
4.25	<p>Kemudahan Untuk Mencapai Sarana Pendidikan Terdekat Bagi Desa/Kelurahan yang Tidak ada Sarana Pendidikan Menurut Desa/Kelurahan dan Jenjang Pendidikan di Kecamatan Tanah Pinem, 2021 <i>Ease of Reaching the Nearest Educational Facilities for Villages/Sub-Districts with No Educational Facilities by Village/Sub-District and Educational Level in Tanah Pinem Subdistrict, 2021</i></p>	87

4.26	Kemudahan Mencapai Sarana Kesehatan Terdekat Bagi Desa/Kelurahan yang Tidak ada Sarana Kesehatan Menurut Desa/Kelurahan dan Jenis Sarana Kesehatan di Kecamatan Tanah Pinem, 2021 <i>Ease of Reaching Nearest Health Facilities for Villages/Sub-Districts with No Health Facilities by Village/Sub-District and Type of Health Facilities in Tanah Pinem Subdistrict, 2021</i>	89
4.27	Banyaknya Warga Penderita Gizi Buruk Menurut Desa/Kelurahan di Kecamatan Tanah Pinem, 2021 <i>Number of Residents with Malnutrition by Village/Kelurahan in Tanah Pinem Subdistrict, 2021</i>	91
4.28	Banyaknya Kejadian Bencana Alam Menurut Desa/Kelurahan dan Jenis Bencana Alam di Kecamatan Tanah Pinem, 2021 <i>Number of Natural Disaster Events by Village/Kelurahan and Type of Natural Disaster in Tanah Pinem Subdistrict, 2021</i>	92
4.29	Banyaknya Korban Jiwa Akibat Bencana Alam Menurut Desa/Kelurahan dan Jenis Bencana Alam di Kecamatan Tanah Pinem, 2021 <i>Number of Casualties Due to Natural Disasters by Village/Kelurahan and Type of Natural Disaster in Tanah Pinem Subdistrict, 2021</i>	95
4.30	Keberadaan Fasilitas/Upaya Antisipasi/Mitigasi Bencana Alam Menurut Desa/Kelurahan di Kecamatan Tanah Pinem, 2021 <i>Existence of Facilities/Efforts for Anticipation/Mitigation of Natural Disasters by Village/Kelurahan in Tanah Pinem Subdistrict, 2021</i>	98
4.31	Banyaknya Sarana Lembaga Keuangan Yang Beroperasi Menurut Desa/Kelurahan dan Jenisnya di Kecamatan Tanah Pinem, 2021 <i>Number of Operating Financial Institution Facilities by Village/Kelurahan and Type in Tanah Pinem Subdistrict, 2021</i>	101
4.32	Banyaknya Embung Desa Menurut Desa/Kelurahan dan Jenisnya di Kecamatan Tanah Pinem, 2021 <i>Number of water reservoirs by village in Tanah Pinem Subdistrict, 2021</i>	102

4.33	Jumlah Menara dan Operator Layanan Komunikasi Telepon Seluler Serta Kondisi Sinyal Telepon Seluler Menurut Desa/Kelurahan di Kecamatan Tanah Pinem, 2021 <i>Number of Towers and Cellular Telephone Communication Service Operators and Cellular Phone Signal Conditions by Village in Tanah Pinem Subdistrict, 2021</i>	103
4.34	Banyaknya Desa/Kelurahan yang Memiliki Kelompok Kegiatan Olahraga Menurut Jenis Olahraga dan Ketersediaan Fasilitas/ Lapangan Olahraga di Kecamatan Tanah Pinem, 2021 <i>Number of Villages/Sub-Districts that Have Groups of Sports Activities by Type of Sports and Availability of Facilities/Sports Fields in Tanah Pinem Subdistrict, 2021</i>	105
4.35	Sarana Transportasi Antar Desa/Kelurahan Menurut Desa/Kelurahan di Kecamatan Tanah Pinem, 2021 <i>Inter-Village/Village Transportation Facilities by Village/Sub-district in Tanah Pinem Subdistrict, 2021</i>	106
4.36	Kondisi Jalan Darat Antar Desa/Kelurahan Menurut Desa/Kelurahan di Kecamatan Tanah Pinem, 2021 <i>Condition of Inter-Village/Sub-District Land Roads by Village in Tanah Pinem Subdistrict, 2021</i>	107
4.37	Keberadaan Kantor Pos/Pos Pembantu/Rumah Pos dan Perusahaan/Agen Jasa Ekspedisi Swasta Menurut Desa/Kelurahan di Kecamatan Tanah Pinem, 2021 <i>Condition of Inter-Village/Sub-District Land Roads by Village in Tanah Pinem Subdistrict, 2021</i>	108

**PERTANIAN, KEHUTANAN, PETERNAKAN, DAN PERIKANAN
AGRICULTURE, FORESTRY, LIVESTOCK, AND FISHERY**

5.1	Luas Panen, Produksi, dan Produktivitas Tanaman Pangan di Kecamatan Tanah Pinem, 2021 <i>Harvest Area, Production and Productivity of Food Crops in Tanah Pinem Subdistrict, 2021</i>	121
5.2	Luas Panen, Produksi, dan Produktivitas Tanaman Sayuran di Kecamatan Tanah Pinem, 2021	

	Halaman Page
	<i>Harvest Area, Production and Productivity of Vegetables in Tanah Pinem Subdistrict, 2021</i> 122
5.3	Luas Panen, Produksi, dan Produktivitas Tanaman Biofarmaka di Kecamatan Tanah Pinem, 2021 <i>Harvest Area, Production and Productivity of Medicinal Plants in Tanah Pinem Subdistrict, 2021</i> 124
5.4	Produksi Buah-Buahan di Kecamatan Tanah Pinem, 2021 <i>Production of Fruits in Tanah Pinem Subdistrict, 2021</i> 125
5.5	Luas Areal dan Produksi Tanaman Perkebunan di Kecamatan Tanah Pinem, 2021 <i>Planted Area and Production of Estate Crops in Tanah Pinem Subdistrict, 2021</i> 127
5.6	Jumlah Ternak Besar, Ternak Kecil, dan Ternak Unggas di Kecamatan Tanah Pinem, 2021 <i>Number of Livestock Population, Small Cattle Population, and Poultry Population in Tanah Pinem Subdistrict, 2021</i> 128
5.7	Jumlah yang Dipotong dan Produksi Daging Ternak Besar dan Ternak Kecil di Kecamatan Tanah Pinem, 2021 <i>Number of Slaughtered and Production of Livestock Population and Small Cattle Population in Tanah Pinem Subdistrict, 2021</i> 129
5.8	Produksi Daging Unggas dan Produksi Telur di Kecamatan Tanah Pinem, 2021 <i>Meat Production of Poultry and Eggs Production in Tanah Pinem Subdistrict, 2021</i> 130
5.9	Luas Areal Lahan Budi Daya Ikan di Kecamatan Tanah Pinem, 2021 <i>Planting Area of Fish Cultivation in Tanah Pinem Subdistrict, 2021</i> 131
5.10	Produksi Ikan Menurut Asal Tangkapan dan Jenis Usaha Budi Daya di Kecamatan Tanah Pinem, 2021 <i>Fish Production by Catching Area dan Type of Fish Cultivation in Tanah Pinem Subdistrict, 2021</i> 132
5.11	Luas Kawasan Hutan Produksi dan Hutan Lindung di Kecamatan Tanah Pinem, 2021

<i>Area of Production Forest and Protected Forest in Tanah Pinem Subdistrict, 2021</i>	133
--	-----

INDUSTRI DAN PERDAGANGAN
INDUSTRY AND TRADE

6.1	Banyaknya Industri Mikro dan Kecil Menurut Desa di Kecamatan Tanah Pinem, 2021 <i>Number of Micro and Small Industries by Village in Tanah Pinem Subdistrict, 2021</i>	143
6.2	Jumlah Sarana dan Prasarana Ekonomi di Kecamatan Tanah Pinem, 2021 <i>Total of Economic Facilities and Infrastructure in Tanah Pinem Subdistrict, 2021</i>	149

DAFTAR GAMBAR/LIST OF FIGURES

	Halaman Page
1.1 Luas Daerah Menurut Desa di Kecamatan Tanah Pinem, 2021 <i>Total Area by Village in Tanah Pinem Subdistrict, 2021</i>	5
2.1 Jumlah Desa Menurut Klasifikasi Indeks Pembangunan Desa (IPD) di Kecamatan Tanah Pinem, 2021 <i>Number of Villages According to The Village Development Index Classification in Tanah Pinem Subdistrict, 2021</i>	15
3.1 Jumlah Penduduk Menurut Jenis Kelamin di Kecamatan Tanah Pinem, 2021 <i>Population by Sex in Tanah Pinem Subdistrict, 2021</i>	33
4.1 Persentase Keluarga Pengguna Listrik Menurut Desa/ Kelurahan di Kecamatan Tanah Pinem, 2021 <i>Percentage of Electricity User Families by Village/Kelurahan in Tanah Pinem Subdistrict, 2021</i>	53
5.1 Produksi Tanaman Pangan di Kecamatan Tanah Pinem (ton), 2021 <i>Production of Food Crops in Tanah Pinem Subdistrict (ton), 2021</i>	119
6.1 Banyaknya Industri Mikro dan Kecil Menurut Desa di Kecamatan Tanah Pinem, 2021 <i>Number of Micro and Small Industries by Village in Tanah Pinem Subdistrict, 2020 - 2021</i>	141

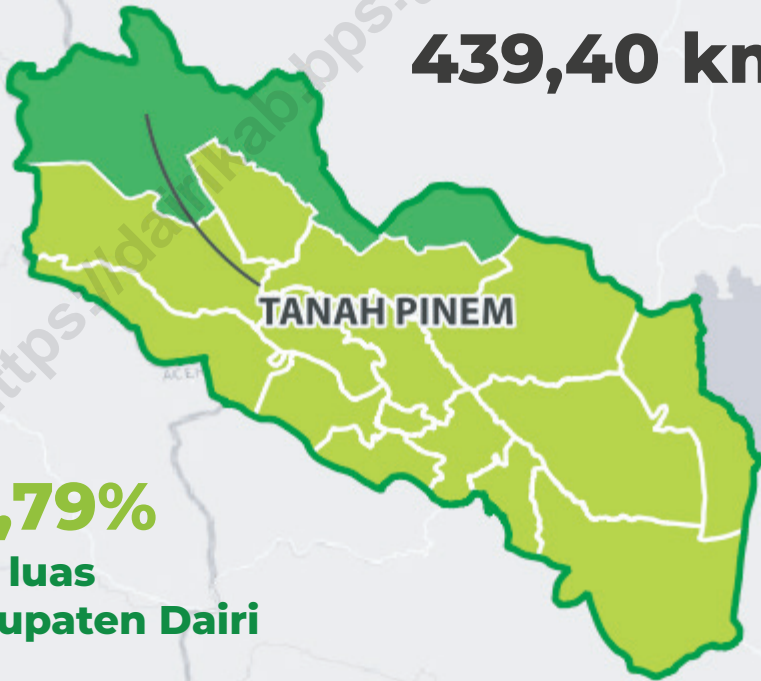
DAFTAR LAMPIRAN/LIST OF APPENDIX

		Halaman Page
1	Nama-nama Camat yang pernah Menjabat di Kecamatan Tanah Pinem <i>Names of Chief who ever served in Tanah Pinem Subdistrict</i>	155
2	Nama Kepala Desa Menurut Jenis Kelamin, Pendidikan, dan Desa di Kecamatan Tanah Pinem <i>Names of Village Chief by Sex, Level Education, and Village in Tanah Pinem Subdistrict</i>	156
3	Nama Kepala Kepolisian Sektor (Kapolsek) dan Tahun Masa Jabatan di Kecamatan Tanah Pinem <i>Name of Chief of Police Station Sector and Years of Duty in Tanah Pinem Subdistrict</i>	157
4	Nama-Nama Komandan Rayon Militer (Danramil) dan Tahun Masa Jabatan di Kecamatan Tanah Pinem <i>Names of Chief of Military Sector and Years of Duty in Tanah Pinem Subdistrict</i>	158

01

KEADAAN GEOGRAFI
GEOGRAPHICAL CONDITION

**Luas wilayah Kecamatan
Tanah Pinem sebesar
439,40 km²**



22,79%
dari luas
Kabupaten Dairi

PENJELASAN TEKNIS

1. Luas wilayah desa mencakup daratan dan perairan, ditetapkan oleh peraturan perundang-undangan.
2. Jarak desa ke kecamatan adalah jarak tempuh dari ibukota desa (kantor desa) ke ibukota kecamatan (kantor camat).
3. Angkutan umum adalah jasa angkutan orang dan/atau barang dengan kendaraan bermotor umum. Sementara, kendaraan bermotor umum adalah setiap kendaraan yang digunakan untuk angkutan barang dan/atau orang dengan dipungut bayaran.

TECHNICAL NOTES

1. *The area of the village includes land and water, determined by legislation.*
2. *The distance from the village to the subdistrict is the distance from the village capital (village office) to the subdistrict capital (subdistrict office).*
3. *Public transportation is the service of transporting people and/or goods using public motorized vehicles. Meanwhile, public motorized vehicle is any vehicle used to transport goods and/or people for a fee.*

ULASAN

Secara astronomis Kecamatan Tanah Pinem terletak diantara $2^{\circ}54'$ - $3^{\circ}07'$ Lintang Utara dan $97^{\circ}55'$ - $98^{\circ}22'$ Bujur Timur, dengan ketinggian wilayah antara 200 – 1500 meter di atas permukaan laut.

Luas wilayah Kecamatan Tanah Pinem 439,40 km² atau sekitar 22,79% dari luas Kabupaten Dairi (1.927,80 km²).

Berdasarkan posisi geografisnya, Kecamatan Tanah Pinem memiliki batas-batas wilayah, yaitu : di sebelah utara berbatasan dengan Kabupaten Karo ,di sebelah Selatan berbatasan dengan Kecamatan Siempat Nempu Hilir, Gunung Sitember, dan Tanah Pinem; di sebelah Barat berbatasan dengan Provinsi Aceh; dan di sebelah Timur berbatasan dengan Kecamatan Pegagan Hilir dan Kabupaten Karo.

Kecamatan Tanah Pinem adalah daerah yang beriklim tropis dengan 2 musim yaitu musim hujan dan musim kemarau. Musim hujan dan musim kemarau biasanya ditandai dengan jumlah hari hujan pada tiap bulan terjadinya musim.

DESCRIPTION

Astronomically, Tanah Pinem District is located between $2^{\circ}54'$ - $3^{\circ}07'$ North Latitude and $97^{\circ}55'$ - $98^{\circ}22'$ East Longitude, with an altitude of 200-1500 meters above sea level.

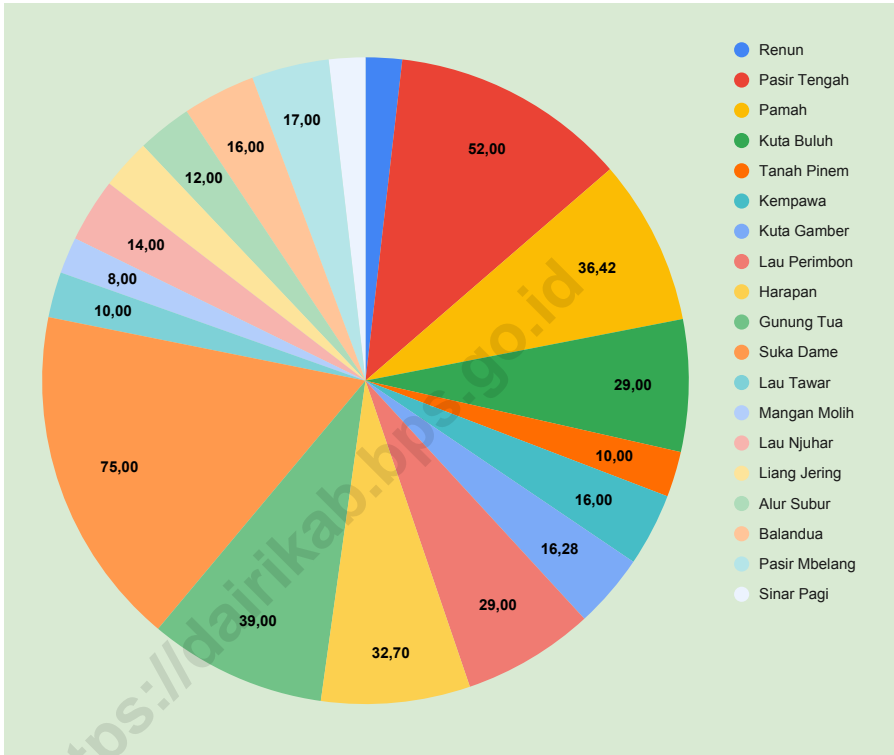
The area of Tanah Pinem District is 439.40 km² or about 22.79% of the Dairi District area (1,927.80 km²).

Based on its geographical position, Tanah Pinem Subdistrict has regional boundaries, namely: in the north it borders Karo Regency, in the south it borders the Siempat Nempu Hilir, Gunung Sitember, and Tanah Pinem sub-districts; in the west bordering the province of Aceh; and in the east by Pegagan Hilir District and Karo Regency.

Tanah Pinem District is an area with a tropical climate with 2 seasons, namely the rainy season and the dry season. The rainy season and dry season are usually marked by the number of rainy days in each month of the season.

Gambar 1.1
Figures

Luas Daerah Menurut Desa di Kecamatan Tanah Pinem, 2021
Total Area by Village in Tanah Pinem Subdistrict, 2021



Sumber/Source: Dinas Pemberdayaan Masyarakat dan Desa Kabupaten Dairi
Community and Village Empowerment Service of Dairi Regency

Tabel
Table 1.1**Luas Daerah Menurut Desa di Kecamatan Tanah Pinem,
2021**
Total Area by Village in Tanah Pinem Subdistrict, 2021

No	Desa Village	Luas Total Area (km ² /sq.km)	Persentase terhadap Luas Kecamatan Percentage to Regency/ Municipal Area
(1)	(2)	(3)	(4)
1	Renun	8,00	1,82
2	Pasir Tengah	52,00	11,83
3	Pamah	36,42	8,29
4	Kuta Buluh	29,00	6,60
5	Tanah Pinem	10,00	2,28
6	Kempawa	16,00	3,64
7	Kuta Gamber	16,28	3,71
8	Lau Perimbon	29,00	6,60
9	Harapan	32,70	7,44
10	Gunung Tua	39,00	8,88
11	Suka Dame	75,00	17,07
12	Lau Tawar	10,00	2,28
13	Mangan Molih	8,00	1,82
14	Lau Njuhar	14,00	3,19
15	Liang Jering	11,00	2,50
16	Alur Subur	12,00	2,73
17	Balandua	16,00	3,64
18	Pasir Mbelang	17,00	3,87
19	Sinar Pagi	8,00	1,82
Tanah Pinem		439,40	100,00

Sumber/Source: Dinas Pemberdayaan Masyarakat dan Desa Kabupaten Dairi
Community and Village Empowerment Service of Dairi Regency

Tabel
Table 1.2

Jarak Kantor Kepala Desa ke Ibukota Kecamatan dan Alat Angkutan Menurut Desa di Kecamatan Tanah Pinem, 2021
The Distance From Village's Chief Office to Subdistrict City and Transportation Mode By Village in Tanah Pinem Subdistrict, 2021

No	Desa Village	Jarak Distance (km)	Sarana Transportasi Transportation Mode
(1)	(2)	(3)	(4)
1	Renun	23	Kendaraan pribadi
2	Pasir Tengah	16	Kendaraan pribadi
3	Pamah	7	Kendaraan pribadi
4	Kuta Buluh	1	Kendaraan pribadi, Jalan kaki, sepeda, dll
5	Tanah Pinem	15	Angkutan umum dan Kendaraan pribadi
6	Kempawa	12	Angkutan umum dan Kendaraan pribadi
7	Kuta Gamber	7	Angkutan umum dan Kendaraan pribadi
8	Lau Perimbon	12	Angkutan umum dan Kendaraan pribadi
9	Harapan	26	Angkutan umum dan Kendaraan pribadi
10	Gunung Tua	27	Angkutan umum dan Kendaraan pribadi
11	Suka Dame	47	Kendaraan pribadi
12	Lau Tawar	17	Angkutan umum dan Kendaraan pribadi
13	Mangan Molih	25	Kendaraan pribadi
14	Lau Njuhar	30	Kendaraan pribadi
15	Liang Jering	39	Kendaraan pribadi
16	Alur Subur	45	Kendaraan pribadi
17	Balandua	7	Angkutan umum dan Kendaraan pribadi
18	Pasir Mbelang	10	Kendaraan pribadi
19	Sinar Pagi	49	Kendaraan pribadi

Sumber/Source: BPS, Pendataan Potensi Desa (Podes)
BPS-Statistics Indonesia, Village Potential Data Collection

02

PEMERINTAHAN
GOVERNMENT

Realisasi Penerimaan Pajak Bumi dan Bangunan (PBB) Kecamatan Tanah Pinem

79,95%

Realisasi PBB tertinggi
dicapai oleh

Desa Pasir Tengah

100,03%



PENJELASAN TEKNIS**TECHNICAL NOTES**

1. Desa/kelurahan adalah pembagian wilayah administratif di Kabupaten Dairi di bawah Kecamatan.
 2. Badan Pusat Statistik (BPS) telah melakukan pendataan Potensi Desa (Podes) sejak tahun 1980. Sejak saat itu, Podes dilaksanakan secara rutin sebanyak 3 kali dalam kurun waktu sepuluh tahun untuk mendukung kegiatan Sensus Penduduk, Sensus Pertanian, ataupun Sensus Ekonomi. Dengan demikian, fakta penting terkait ketersediaan infrastruktur dan potensi yang dimiliki oleh setiap wilayah dapat dipantau perkembangannya secara berkala dan terus menerus.
 3. Data Podes merupakan satu-satunya sumber data kewilayahan yang muatannya beragam dan memberi gambaran tentang situasi pembangunan suatu wilayah (regional). Ini berbeda dengan data dari hasil pendekatan rumah tangga yang lebih menekankan pada dimensi aktivitas sektoral. Keduanya sama penting dan menjadi kekayaan BPS.
 4. Pencacahan Podes dilakukan secara sensus terhadap seluruh wilayah administrasi pemerintahan terendah setingkat
1. *Village is the division of administrative territory in Dairi Regency under Subdistrict.*
 2. *BPS-Statistics Indonesia has already recorded village potential (Podes) since 1980. Since then, Podes regularly implemented 3 (three) times within ten years to support the activities of the Population Census, Agriculture Census, or Economic Census. Thus, important facts related to the availability of infrastructure and the potential possessed by each region can be monitored regularly and continually.*
 3. *Podes data is the only one source of spatial data consisting of various information and providing a picture of development progress in a region. The Podes data are different from data resulted from household surveys focusing on the dimension of sectoral activities. Both kinds of data are important and become the trademark of BPS on the data richness aspect.*
 4. *Podes enumeration is implemented as a census of the lowest governmental administrative region equivalent to village (i.e.*

desa (yaitu desa, kelurahan, nagari, Unit Permukiman Transmigrasi (UPT)) yang masih dibina oleh kementerian terkait.

village, sub-district, nagari, and Transmigration Settlement Unit which is still fostered by the relevant ministries).

5. Pengumpulan data Podes 2020 dilakukan melalui wawancara langsung oleh petugas terlatih, yaitu Aparatur ataupun Mitra kerja BPS Kabupaten/Kota, dengan narasumber yang relevan, yaitu kepala desa/lurah atau narasumber lain yang memiliki pengetahuan terhadap wilayah target pencacahan.
 6. Indeks Pembangunan Desa 2020 merupakan indeks komposit yang menggambarkan tingkat kemajuan atau perkembangan desa pada suatu waktu. IPD 2020 bersumber dari hasil pendataan Podes 2020, mencakup atas 5 dimensi dan 42 indikator yang menggambarkan ketersediaan dan aksesibilitas pelayanan pada masyarakat Desa.
 7. Lima dimensi pada IPD 2020 yaitu kebutuhan sosial, infrastruktur dasar, sarana dasar, pelayanan umum dan penyelenggaraan pemerintahan.
 8. Berdasarkan nilai IPD 2020, Desa terbagi atas tiga kategori yaitu Desa Tertinggal, Desa Berkembang dan Desa Mandiri. Desa Tertinggal yaitu desa
5. *Data collection of Podes 2020 carried out through direct interviews by trained personnel with relevant respondents. The interviewers are BPS Regency/City personnel or partners, meanwhile, the selected respondents are the village head/sub-district head or other respondents who have the knowledge towards the target area of enumeration.*
 6. *Villages Development Index 2020 or IPD is a composite index that describes the development level of the village at a time. The IPD 2020 is the result of the 2020 Podes data collection, covering the 5 dimensions and 42 indicators that illustrate the availability and accessibility of services for the village community.*
 7. *The five dimensions of IPD 2020 are social needs, basic infrastructure, basic facilities, public services and governance.*
 8. *Based on the 2020 IPD value, the village is divided into three categories, namely the Underdeveloped Village, Developing Village and Independent*

dengan nilai IPD paling tinggi 50, Desa Berkembang dengan nilai IPD diatas 50 hingga 75, dan Desa Mandiri dengan nilai IPD diatas 75.

Village. Underdeveloped Villages are villages with the highest IPD score of 50, Developing Villages with IPD values above 50 to 75, and Independent Villages with IPD values above 75.

9. Aparatur Sipil Negara, selanjutnya disingkat ASN, adalah profesi bagi Pegawai Negeri Sipil dan Pegawai Pemerintah dengan perjanjian kerja yang bekerja pada instansi pemerintah.
 10. Pegawai Negeri Sipil yang selanjutnya disingkat PNS adalah warga negara Indonesia yang memenuhi syarat tertentu, diangkat sebagai Pegawai ASN secara tetap oleh Pejabat Pembina Kepegawaian untuk menduduki jabatan pemerintahan.
 11. Realisasi Pajak Bumi Dan Bangunan adalah realisasi penerimaan negara yang bersumber dari Pajak yang dipungut atas kepemilikan tanah dan atau bangunan.
9. *State Civil Apparatus hereinafter abbreviated as ASN is a profession for Civil Servants and Government Employees with employment agreements working in government agencies.*
 10. *Civil Servants, hereinafter abbreviated as civil servants, are Indonesian citizens who meet certain requirements, appointed permanent ASN Officers by Civil Service Officers to occupy government positions.*
 11. *Realization of Land and Building Tax is the realization of state revenue sourced from taxes collected on land and / or building ownership.*

ULASAN

Kecamatan Tanah Pinem terdiri dari 19 desa/kelurahan dengan 72 dusun. Menurut Indeks Pembangunan Desa, terdapat 8 desa dengan klasifikasi Desa Berkembang, 8 desa dengan klasifikasi Desa Tertinggal, dan 3 desa dengan klasifikasi Desa Sangat Tertinggal.

Berdasarkan data dari Kantor Kecamatan, jumlah Pegawai Negeri Sipil (PNS) Kecamatan Tanah Pinem pada tahun 2021 adalah 12 orang, terdiri dari 6 orang laki-laki (50 persen) dan 6 orang perempuan (50 persen).

Menurut Golongan Kepangkatan, jumlah PNS Kecamatan Tanah Pinem yang paling banyak adalah golongan III, yaitu sebanyak 7 orang (58,3 persen), diikuti oleh golongan IV sebanyak 4 orang (33,3 persen), golongan I sebanyak 1 orang (8,4 persen).

DESCRIPTION

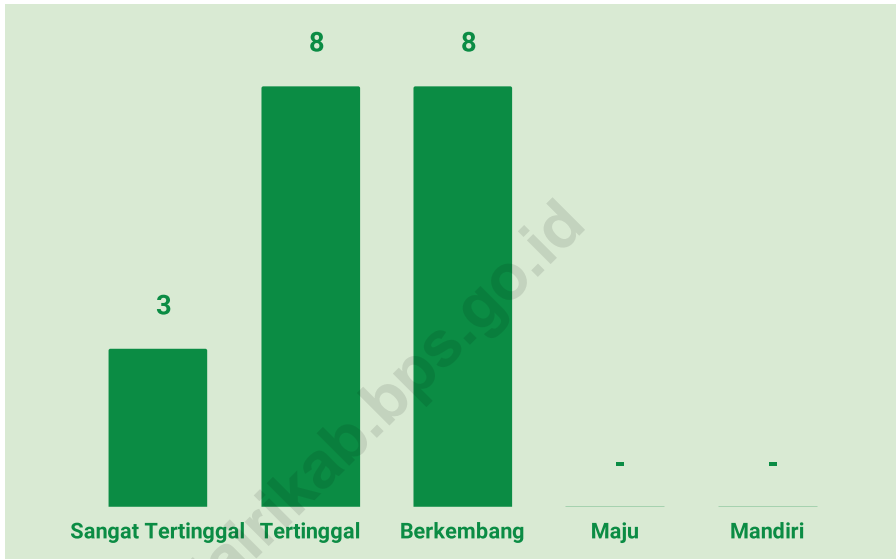
Tanah Pinem District consists of 19 villages/kelurahan with 72 hamlets. According to the Village Development Index, there are 8 villages classified as Developing Village, 8 villages classified as Disadvantaged Village, and 3 villages classified as Very Disadvantaged Village.

Based on data from the District Office, the number of Civil Servants (PNS) of Tanah Pinem District in 2021 is 12 people, consisting of 6 men (50 percent) and 6 women (50 percent).

According to the rank group, the highest number of civil servants in Tanah Pinem Subdistrict is group III, which is 7 people (58.3 percent), followed by group IV as many as 4 people (33.3 percent), group I as many as 1 person (8.4 percent).

Gambar 2.1
Figures

Jumlah Desa Menurut Klasifikasi Indeks Pembangunan Desa (IPD) di Kecamatan Tanah Pinem, 2021
Number of Villages According to The Village Development Index Classification in Tanah Pinem Subdistrict, 2021



Sumber/Source: BPS, Pendataan Potensi Desa (Podes)
BPS-Statistics Indonesia, Village Potential Data Collection

Tabel
Table 2.1

Jumlah Dusun/Lingkungan Menurut Desa di Kecamatan Tanah Pinem, 2021
Number of Subvillages by Village in Tanah Pinem Subdistrict, 2021

No	Desa Village	Dusun Hamlet	Lingkungan Neighborhood
(1)	(2)	(3)	(4)
1	Renun	3	-
2	Pasir Tengah	3	-
3	Pamah	6	-
4	Kuta Buluh	4	-
5	Tanah Pinem	3	-
6	Kempawa	3	-
7	Kuta Gamber	3	-
8	Lau Perimbon	6	-
9	Harapan	3	-
10	Gunung Tua	3	-
11	Suka Dame	4	-
12	Lau Tawar	3	-
13	Mangan Molih	3	-
14	Lau Njuhar	4	-
15	Liang Jering	5	-
16	Alur Subur	5	-
17	Balandua	3	-
18	Pasir Mbelang	4	-
19	Sinar Pagi	4	-
Tanah Pinem		72	-

Sumber/Source: Dinas Pemberdayaan Masyarakat dan Desa Kabupaten Dairi
Community and Village Empowerment Service of Dairi Regency

Tabel
Table 2.2**Jumlah Desa Menurut Klasifikasi Indeks Pembangunan Desa (IPD) di Kecamatan Tanah Pinem, 2021**
Number of Villages According to The Village Development Index Classification in Tanah Pinem Subdistrict, 2021

No	Klasifikasi IPD <i>IPD Classification</i>	Jumlah Desa <i>Number of Village</i>
(1)	(2)	(3)
1	Sangat Tertinggal <i>Very Underdeveloped</i>	3
2	Tertinggal <i>Underdeveloped</i>	8
3	Berkembang <i>Thriving</i>	8
4	Maju <i>Advanced</i>	-
5	Mandiri <i>Independent</i>	-
Tanah Pinem		19

Sumber/Source: BPS, Pendataan Potensi Desa (Podes)
BPS-Statistics Indonesia, Village Potential Data Collection

Tabel
Table 2.3

Nilai Indeks Pembangunan Desa (IPD) di Kecamatan Tanah Pinem, 2021
Number of Villages According to The Village Development Index (VDI) Classification in Tanah Pinem Subdistrict, 2021

No	Desa Village	IPD VDI
(1)	(2)	(3)
1	Pegagan Julu V	47,07
2	Pegagan Julu IV	50,55
3	Pegagan Julu II	52,82
4	Pegagan Julu I	-
5	Pegagan Julu III	48,07
6	Pegagan Julu VI	46,45
7	Pegagan Julu VII	59,73
8	Pegagan Julu VIII	53,35
9	Pegagan Julu IX	47,65
10	Pegagan Julu X	47,76
11	Tanjung Beringin	65,42
12	Dolok Tolong	53,14
13	Kuta Gugung	51,29
14	Pargambiran	51,59
15	Perjuangan	54,72
16	Sileuh-Leuh Parsaoran	52,42
17	Pangguruan	52,48
18	Tanjung Beringin I	58,95
19	Barisan Nauli	57,22

Tabel
Table 2.4**Banyaknya Pegawai Negeri Sipil (PNS) Pada Kantor Camat Menurut Tingkat Pendidikan dan Jenis Kelamin di Kecamatan Tanah Pinem, 2021**
Number of Civil Servant in Sub Regency Office by Education Level and Sex in Tanah Pinem Subdistrict, 2021

Tingkat Pendidikan <i>Educational Level</i>	Jenis Kelamin <i>Sex</i>		Jumlah <i>Total</i>
	Laki-laki <i>Male</i>	Perempuan <i>Female</i>	
(1)	(2)	(3)	(4)
Sampai dengan SD <i>Up to Primary School</i>	-	-	-
SMP/Sederajat <i>General Vocational Junior High School</i>	-	-	-
SMA/Sederajat <i>General/Vocational Senior High School</i>	4	4	8
Diploma (DI, DII, DIII) <i>Diploma (DI, DII, DIII)</i>	-	2	2
DIV/Sarjana (S1) <i>Diploma IV/Bachelor</i>	1	-	1
S2/S3 <i>Graduate</i>	1	-	1
Jumlah / Total	6	6	12

Sumber/Source: Kantor Kecamatan Tanah Pinem
Village Chief of Tanah Pinem Subdistrict

Tabel
Table 2.5

Banyaknya Pegawai Negeri Sipil (PNS) Pada Kantor Camat Menurut Golongan Pangkat dan Jenis Kelamin di Kecamatan Tanah Pinem, 2021
Number of Civil Servant in Subdistrict Office by Type of Rank and Sex in Tanah Pinem Subdistrict, 2021

Pangkat/Golongan/Ruang <i>Hierarchy</i>	Jenis Kelamin <i>Sex</i>		Jumlah <i>Total</i>
	Laki-laki <i>Male</i>	Perempuan <i>Female</i>	
(1)	(2)	(3)	(4)
1. I/A (Juru Muda) / <i>Junior Clerk</i>	-	-	-
2. I/B (Juru Muda Tingkat I) / <i>First Class Junior Clerk</i>	-	-	-
3. I/C (Juru) / <i>Clerk</i>	-	-	-
4. I/D (Juru Tingkat I) / <i>First Class Clerk</i>	-	-	-
5. II/A (Pengatur Muda) / <i>Junior Supervisor</i>	2	-	2
6. II/B (Pengatur Muda Tingkat I) / <i>First Class Junior Supervisor</i>	-	-	-
7. II/C (Pengatur) / <i>Supervisor</i>	-	-	-
8. II/D (Pengatur Tingkat I) / <i>First Class Supervisor</i>	2	-	2
9. III/A (Penata Muda) / <i>Junior Superintendent</i>	-	2	2
10. III/B (Penata Muda Tingkat I) / <i>First Class Junior Superintendent</i>	-	-	-
11. III/C (Penata) / <i>Superintendent</i>	1	1	2
12. III/D (Penata Tingkat I) / <i>First Class Superintendent</i>	-	3	3
13. IV/A (Pembina) / <i>Administrator</i>	-	-	-
14. IV/B (Pembina Tingkat I) / <i>First Class Administrator</i>	1	-	1
15. IV/C (Pembina Utama Muda) / <i>Junior Administrator</i>	-	-	-
16. IV/D (Pembina Utama Madya) / <i>Middle Administrator</i>	-	-	-
17. IV/E (Pembina Utama) / <i>Senior Administrator</i>	-	-	-
Jumlah / Total	6	6	12

Tabel
Table 2.6

Besarnya Pokok Penetapan dan Realisasi Penerimaan Pajak Bumi dan Bangunan (PBB) Menurut Desa di Kecamatan Tanah Pinem, 2021
Amount of Fixed Target and Realization of Land and Building Tax Revenue by Village in Tanah Pinem Subdistrict, 2021

No	Desa Village	Pokok Penetapan Fixed Target	Realisasi Realization	Persentase Percentage (%)
(1)	(2)	(3)	(4)	(5)
1	Renun	8.230.120	5.503.070	67
2	Pasir Tengah	12.611.240	12.614.865	100
3	Pamah	24.717.980	15.824.227	64
4	Kuta Buluh	16.067.839	8.130.660	51
5	Tanah Pinem	16.090.883	13.452.261	84
6	Kempawa	8.540.329	7.725.654	90
7	Kuta Gamber	6.310.610	6.037.610	96
8	Lau Perimbon	10.144.490	8.929.385	88
9	Harapan	17.802.589	15.385.174	86
10	Gunung Tua	4.397.940	3.758.547	85
11	Suka Dame	6.329.231	6.329.231	100
12	Lau Tawar	9.640.308	9.214.963	96
13	Mangan Molih	4.050.603	3.823.103	94
14	Lau Njuhar	10.796.823	10.458.823	97
15	Liang Jering	8.041.330	6.255.830	78
16	Alur Subur	8.294.135	7.460.135	90
17	Balandua	5.721.550	5.541.927	97

Lanjutan Tabel/*Continued Table 2.6*

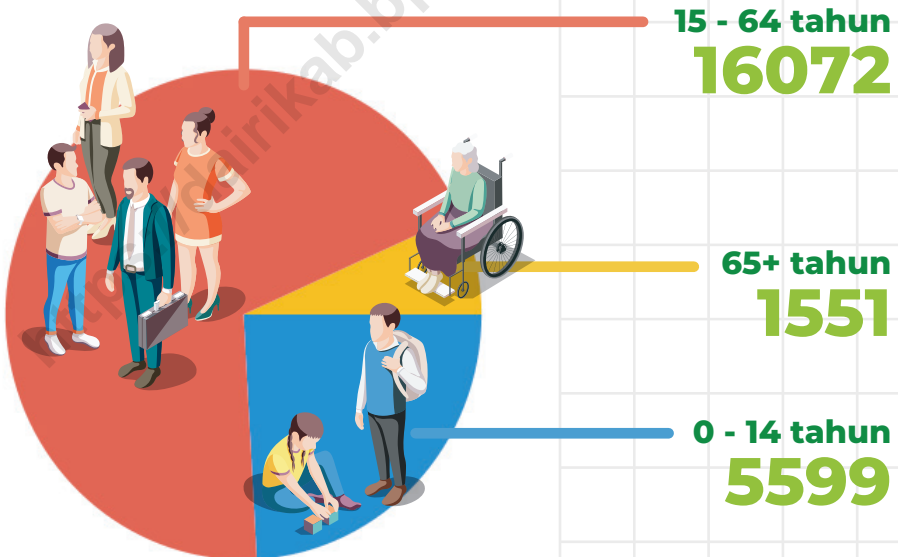
No	Desa Village	Pokok Penetapan Fixed Target	Realisasi Realization	Persentase Percentage (%)
(1)	(2)	(3)	(4)	(5)
18	Pasir Mbelang	6.172.168	6.017.168	97
19	Sinar Pagi	6.744.038	-	-
Tanah Pinem		190.704.206	152.462.633	80

Sumber/*Source*: Badan Pengelola Pendapatan Daerah Kabupaten Dairi
Regional Revenue Agency of Dairi Regency

03

PENDUDUK
POPULATION

Penduduk Kecamatan Tanah Pinem



PENJELASAN TEKNIS**TECHNICAL NOTES**

1. Sumber utama data kependudukan adalah Sensus Penduduk yang dilaksanakan setiap sepuluh tahun sekali. Sensus Penduduk telah dilaksanakan sebanyak enam kali sejak Indonesia merdeka, yaitu tahun 1961, 1971, 1980, 1990, 2000, dan 2010.
 2. Metode pengumpulan data dalam sensus dilakukan dengan wawancara antara petugas sensus dengan responden dan juga melalui e-census. Pencatatan penduduk menggunakan konsep usual residence, yaitu konsep di mana penduduk biasa bertempat tinggal. Bagi penduduk yang bertempat tinggal tetap dicacah di mana mereka biasa tinggal, sedangkan untuk penduduk yang tidak bertempat tinggal tetap dicacah di tempat di mana mereka ditemukan petugas sensus pada malam 'Hari Sensus'. Termasuk penduduk yang tidak bertempat tinggal tetap adalah tuna wisma, awak kapal berbendera Indonesia, penghuni perahu/rumah apung, masyarakat terpencil/ terasing, dan pengungsi. Bagi mereka yang mempunyai tempat tinggal tetap dan sedang bepergian ke luar wilayah lebih dari enam bulan, tidak dicacah di tempat tinggalnya, tetapi dicacah di tempat tujuannya.
1. *The main source of demographic data is population census, which is conducted every ten years. Population Census has been conducted six times since Indonesia's independence: 1961, 1971, 1980, 1990, 2000, and 2010.*
 2. *The method of data collection in a Population Census involves interviewing respondents and conducting e-census. Enumeration of the population uses the concept of "usual residence", which is the concept of "places where people usually live". De jure was applied to the permanent residents, while de facto was applied to non-permanent residents. The permanent residents were enumerated in place where they normally live, the non-permanent residents were enumerated where they were found by the enumerators, on the night of 'Census Date'. The non permanent residents include homeless people, ship crew, boat people, remote area community, and internally displaced persons. Those who had permanent residence and had been travelling away from their home for six months or more were not enumerated in their permanent place, but in the place where they were during the census.*

3. Dalam Sensus Penduduk, pencacahan dilakukan terhadap seluruh penduduk yang berdomisili di wilayah teritorial Indonesia termasuk warga negara asing kecuali anggota korps diplomatik negara sahabat beserta keluarganya.
 4. Untuk tahun yang tidak dilaksanakan Sensus Penduduk, data kependudukan diperoleh dari hasil Proyeksi Penduduk. Proyeksi Penduduk merupakan suatu perhitungan ilmiah yang didasarkan pada asumsi dari komponen-komponen perubahan penduduk, yaitu kelahiran, kematian, dan migrasi. Proyeksi penduduk Indonesia 2010 - 2035 menggunakan data dasar penduduk hasil SP2010.
 5. Penduduk Indonesia adalah semua orang yang berdomisili di wilayah teritorial Indonesia selama 6 bulan atau lebih dan atau mereka yang berdomisili kurang dari 6 bulan tetapi bertujuan menetap.
 6. Laju pertumbuhan penduduk adalah angka yang menunjukkan persentase penambahan penduduk dalam jangka waktu tertentu.
 7. Kepadatan penduduk adalah rasio banyaknya penduduk per kilometer persegi.
3. *The method of data collection in a The Population Census enumerates all residents who domicile in the entire territory of Indonesia including foreign citizens except the diplomatic corps members and their families.*
 4. *For the periods where the Population Census is not conducted, Population Projection is done to estimate population during those years. The population projection is an estimate based on the demographic components, such as birth, death, and migration. Indonesia's 2010–2035 population projection used the 2010 Population Census as the base population.*
 5. *The population of Indonesia are all residents of the entire territory of Indonesia who have stayed for six months or longer, and those who intended to stay more than six months even though their length of stay is less than six months.*
 6. *The growth rate of population is the number that show percentage of population growth within a specified period.*
 7. *Population density is ratio of population per square kilometer.*

8. Rasio jenis kelamin adalah perbandingan antara penduduk laki-laki dan penduduk perempuan pada suatu wilayah dan waktu tertentu. Biasanya dinyatakan dengan banyaknya penduduk laki-laki untuk 100 penduduk perempuan.
 9. Distribusi penduduk adalah pola persebaran penduduk di suatu wilayah, baik berdasarkan batas-batas geografis maupun berdasarkan batas-batas administrasi pemerintahan.
 10. Komposisi penduduk adalah pola persebaran penduduk menurut karakteristiknya, contoh : penduduk menurut kelompok umur, penduduk menurut jenis kelamin.
 11. Rumah tangga adalah seseorang atau sekelompok orang yang mendiami sebagian atau seluruh bangunan fisik/sensus dan biasanya tinggal bersama serta pengelolaan makan dari satu dapur. Yang dimaksud makan dari satu dapur adalah jika pengurusan kebutuhan sehari-harinya dikelola bersama-sama menjadi satu.
 12. Anggota rumah tangga adalah semua orang yang biasanya bertempat tinggal di suatu rumah tangga, baik yang berada di
8. *Sex ratio is the ratio of males population to females population in a given area and time, usually expressed as the number of males for every 100 females.*
 9. *Population distribution is the pattern of population distribution in an area, either by geographic boundaries or by government administrative boundaries.*
 10. *Population composition is the pattern of population distribution by its characteristics, example: population by age group, population by sex.*
 11. *Household is an individual or group of people living in a physical/census building unit or part of it and usually commit on a common provision for food and other essentials of living. Common provision for food means one organising daily needs for all of household members.*
 12. *Household member are those who usually lives in a household regardless of their location at the time of enumeration.*

rumah pada waktu pencacahan maupun yang sementara tidak ada.

13. Rata-rata anggota rumah tangga adalah angka yang menunjukkan rata-rata jumlah anggota rumah tangga per rumah tangga.

13. *Average household size is the average number of household members per household*

<https://dairikab.bps.go.id>

ULASAN

Berdasarkan data yang didapat dari Dinas Kependudukan dan Catatan Sipil, jumlah penduduk Kecamatan Tanah Pinem tahun 2021 adalah 23.222 jiwa, terdiri dari 11.648 laki-laki (50,16 persen) dan 11.574 perempuan (49,84 persen), dengan rasio jenis kelamin 100,64 persen dan rata-rata kepadatan penduduk mencapai 53 jiwa/km².

Menurut persebaran penduduk tiap Desa/Kelurahan, penduduk yang lebih banyak adalah di Desa Pamah yaitu 2325 jiwa (10,01 persen), dengan rata-rata kepadatan penduduk mencapai 64 jiwa/km². Sedangkan untuk desa yang jumlah penduduknya terkecil adalah di Desa Sinar Pagi yaitu 448 jiwa (1,93 persen), dengan rata-rata kepadatan penduduk mencapai 56 jiwa/km².

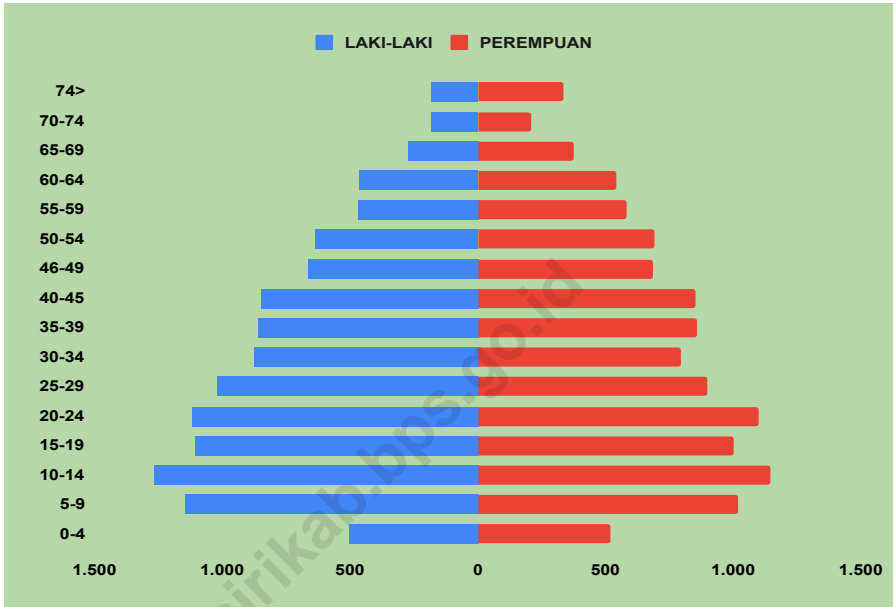
DESCRIPTION

Based on data obtained from the Department of Population and Civil Registry, the population of Tanah Pinem Subdistrict in 2021 is 23,222 people, consisting of 11,648 males (50.16 percent) and 11,574 women (49.84 percent), with a sex ratio of 100,64 percent and the average population density is 53 people/km².

According to the distribution of the population in each village/kelurahan, Pamah Village has a larger population of 2325 people (10.01 percent), with an average population density of 64 people/km². Meanwhile, the village with the smallest population is Sinar Pagi Village, which is 448 people (1.93 percent), with an average population density of 56 people/km².

Gambar 3.1
Figures

Jumlah Penduduk Menurut Jenis Kelamin di Kecamatan Tanah Pinem, 2021
Population by Sex in Tanah Pinem Subdistrict, 2021



Sumber/Source: BPS-Badan Pusat Statistik Kabupaten Dairi
BPS-Statistic of Dairi Regency

Tabel
Table 3.1

Penduduk, Distribusi Persentase Penduduk, Kepadatan Penduduk, Rasio Jenis Kelamin Penduduk Menurut Desa/ Kelurahan di Kecamatan Tanah Pinem, 2021
Population, Percentage Distribution of Population, Population Density, and Population Sex Ratio by Village in Tanah Pinem Subdistrict, 2021

No	Desa/Kelurahan Village	Penduduk (jiwa) Population (people)	Persentase Penduduk Percentage of Total Population
(1)	(2)	(3)	(4)
1	Renun	849	3,66
2	Pasir Tengah	1.539	6,63
3	Pamah	2.325	10,01
4	Kuta Buluh	1.928	8,30
5	Tanah Pinem	1.577	6,79
6	Kempawa	967	4,16
7	Kuta Gamber	817	3,52
8	Lau Perimbon	1.387	5,97
9	Harapan	2.025	8,72
10	Gunung Tua	548	2,36
11	Suka Dame	1.367	5,89
12	Lau Tawar	1.351	5,82
13	Mangan Molih	853	3,67
14	Lau Njuhar	1.668	7,18
15	Liang Jering	1.061	4,57
16	Alur Subur	628	2,70
17	Balandua	851	3,66
18	Pasir Mbelang	1.033	4,45
19	Sinar Pagi	448	1,93
Tanah Pinem		23.222	100,00

Sumber/Source: BPS-Badan Pusat Statistik Kabupaten Dairi
BPS-Statistic of Dairi Regency

Lanjutan Tabel/Continued Table 3.1

No	Desa/Kelurahan Village	Kepadatan Penduduk per km ² Population Density per sq km	Rasio Jenis Kelamin Penduduk Population Sex Ratio
(1)	(2)	(5)	(6)
1	Renun	106	87,42
2	Pasir Tengah	30	102,50
3	Pamah	64	97,03
4	Kuta Buluh	66	99,79
5	Tanah Pinem	158	96,39
6	Kempawa	60	97,75
7	Kuta Gamber	50	101,23
8	Lau Perimbon	48	94,26
9	Harapan	62	99,70
10	Gunung Tua	14	100,73
11	Suka Dame	18	116,98
12	Lau Tawar	135	101,64
13	Mangan Molih	107	93,42
14	Lau Njuhar	119	102,92
15	Liang Jering	96	104,83
16	Alur Subur	52	121,91
17	Balandua	53	102,14
18	Pasir Mbelang	61	99,04
19	Sinar Pagi	56	110,33
Tanah Pinem		53	100,64

Sumber/Source: BPS-Badan Pusat Statistik Kabupaten Dairi
BPS-Statistic of Dairi Regency

Tabel
Table 3.2

Jumlah Penduduk Menurut Kelompok Umur dan Jenis Kelamin di Kecamatan Tanah Pinem, 2021
Population by Age and Sex in Tanah Pinem Subdistrict, 2021

Kelompok Umur Age Group (tahun/year)	Jenis Kelamin Sex		Jumlah Total
	Laki-laki Male	Perempuan Female	
(1)	(2)	(3)	(4)
0-4	505	515	1020
5-9	1149	1015	2164
10-14	1272	1143	2415
15-19	1106	997	2103
20-24	1122	1099	2221
25-29	1021	898	1919
30-34	881	793	1674
35-39	862	854	1716
40-45	848	851	1699
46-49	667	685	1352
50-54	640	691	1331
55-59	473	582	1055
60-64	463	539	1002
65-69	274	375	649
70-74	181	206	387
74>	184	331	515
Tanah Pinem	11.648	11.574	23.222

Sumber/Source: BPS-Badan Pusat Statistik Kabupaten Dairi
BPS-Statistic of Dairi Regency

Tabel
Table 3.3**Penduduk Menurut Desa/kelurahan dan Kelompok Umur
di Kecamatan Tanah Pinem, 2021**
*Population by Subdistricts and Sex in Tanah Pinem
Subdistrict, 2021*

No	Desa/Kelurahan Village	Kelompok Umur Age Group			
		0-4	5-9	10-14	15-19
(1)	(2)	(3)	(4)	(5)	(6)
1	Renun	33	78	95	91
2	Pasir Tengah	71	153	158	126
3	Pamah	100	192	222	185
4	Kuta Buluh	106	160	159	138
5	Tanah Pinem	69	144	170	150
6	Kempawa	35	97	89	82
7	Kuta Gamber	34	65	75	65
8	Lau Perimbon	76	129	117	110
9	Harapan	96	171	205	204
10	Gunung Tua	21	50	49	37
11	Suka Dame	40	123	169	143
12	Lau Tawar	48	114	137	126
13	Mangan Molih	31	83	111	81
14	Lau Njuhar	83	194	195	165
15	Liang Jering	49	119	128	99
16	Alur Subur	22	68	82	64
17	Balandua	42	72	91	99
18	Pasir Mbelang	44	99	106	97
19	Sinar Pagi	20	53	57	41
Tanah Pinem		1020	2164	2415	2103

Lanjutan Tabel/*Continued Table 3.3*

No	Desa/Kelurahan <i>Village</i>	Kelompok Umur <i>Age Group</i>			
		20-24	25-29	30-34	35-39
(1)	(2)	(7)	(8)	(9)	(10)
1	Renun	65	58	57	76
2	Pasir Tengah	128	114	109	122
3	Pamah	208	203	157	168
4	Kuta Buluh	168	192	131	141
5	Tanah Pinem	133	115	108	127
6	Kempawa	83	89	79	81
7	Kuta Gamber	102	60	49	54
8	Lau Perimbon	133	112	99	95
9	Harapan	202	186	153	149
10	Gunung Tua	73	56	49	39
11	Suka Dame	146	112	92	101
12	Lau Tawar	128	98	99	100
13	Mangan Molih	66	47	62	60
14	Lau Njuhar	172	137	116	135
15	Liang Jering	114	93	92	84
16	Alur Subur	82	60	50	36
17	Balandua	77	68	61	49
18	Pasir Mbelang	91	85	76	64
19	Sinar Pagi	50	34	35	35
Tanah Pinem		2221	1919	1674	1716

Lanjutan Tabel/Continued Table 3.3

No	Desa/Kelurahan Village	Kelompok Umur Age Group			
		40-45	46-49	50-54	55-59
(1)	(2)	(11)	(12)	(13)	(14)
1	Renun	61	54	46	41
2	Pasir Tengah	117	106	84	78
3	Pamah	174	133	158	108
4	Kuta Buluh	151	108	106	121
5	Tanah Pinem	139	87	82	61
6	Kempawa	53	55	55	45
7	Kuta Gamber	61	50	68	40
8	Lau Perimbon	112	88	90	60
9	Harapan	138	135	96	83
10	Gunung Tua	45	30	23	19
11	Suka Dame	84	89	79	52
12	Lau Tawar	97	81	94	80
13	Mangan Molih	72	56	52	28
14	Lau Njuhar	126	85	76	70
15	Liang Jering	65	35	47	41
16	Alur Subur	26	28	33	32
17	Balandua	61	50	48	39
18	Pasir Mbelang	95	64	72	39
19	Sinar Pagi	22	18	22	18
Tanah Pinem		1699	1352	1331	1055

Lanjutan Tabel/*Continued Table 3.3*

No	Desa/Kelurahan Village	Kelompok Umur Age Group			
		60-64	65-69	70-74	74>
(1)	(2)	(15)	(16)	(17)	(18)
1	Renun	40	24	14	16
2	Pasir Tengah	68	53	26	26
3	Pamah	120	84	50	63
4	Kuta Buluh	86	69	36	56
5	Tanah Pinem	67	48	29	48
6	Kempawa	59	26	17	22
7	Kuta Gamber	34	24	13	23
8	Lau Perimbon	55	39	31	41
9	Harapan	74	60	35	38
10	Gunung Tua	23	14	9	11
11	Suka Dame	48	40	25	24
12	Lau Tawar	63	36	16	34
13	Mangan Molih	36	26	17	25
14	Lau Njuhar	64	23	13	14
15	Liang Jering	52	19	10	14
16	Alur Subur	25	8	6	6
17	Balandua	29	21	19	25
18	Pasir Mbelang	37	26	13	25
19	Sinar Pagi	22	9	8	4
Tanah Pinem		1002	649	387	515

Sumber/*Source*: BPS-Badan Pusat Statistik Kabupaten Dairi
BPS-Statistic of Dairi Regency

Tabel
Table 3.3

Penduduk Menurut Desa/kelurahan dan Jenis Kelamin di Kecamatan Tanah Pinem, 2021
Population by Subdistricts and Sex in Tanah Pinem Subdistrict, 2021

No	Desa/Kelurahan Village	Jenis Kelamin Sex		Jumlah Total
		Laki-laki Male	Perempuan Female	
(1)	(2)	(3)	(4)	(5)
1	Renun	396	453	849
2	Pasir Tengah	779	760	1.539
3	Pamah	1.145	1.180	2.325
4	Kuta Buluh	963	965	1.928
5	Tanah Pinem	774	803	1.577
6	Kempawa	478	489	967
7	Kuta Gamber	411	406	817
8	Lau Perimbon	673	714	1.387
9	Harapan	1.011	1.014	2.025
10	Gunung Tua	275	273	548
11	Suka Dame	737	630	1.367
12	Lau Tawar	681	670	1.351
13	Mangan Molih	412	441	853
14	Lau Njuhar	846	822	1.668
15	Liang Jering	543	518	1.061
16	Alur Subur	345	283	628
17	Balandua	430	421	851
18	Pasir Mbelang	514	519	1.033
19	Sinar Pagi	235	213	448
Tanah Pinem		11.648	11.574	23.222

Sumber/Source: BPS-Badan Pusat Statistik Kabupaten Dairi
BPS-Statistic of Dairi Regency

04

SOSIAL
SOCIAL

Fasilitas Kesehatan di Kecamatan Tanah Pinem



1 Puskesmas



14 Puskesmas Pembantu



38 Posyandu



7 Poskesdes

PENJELASAN TEKNIS**TECHNICAL NOTES**

- | | |
|--|---|
| <p>1. Tidak/belum pernah sekolah adalah mereka yang tidak pernah atau belum pernah terdaftar dan tidak pernah atau belum pernah aktif mengikuti pendidikan di suatu jenjang pendidikan formal. Termasuk juga yang tamat/belum tamat taman kanak-kanak tetapi tidak melanjutkan ke sekolah dasar.</p> | <p>1. <i>Not/never attending school is someone who has never attended or never been registered in a formal education, such as primary, secondary, and tertiary education. Those who just completed kindergarten are considered as never attended school.</i></p> |
| <p>2. Masih bersekolah adalah mereka yang terdaftar dan aktif mengikuti pendidikan formal dan nonformal (Paket A, B, atau C), baik pendidikan dasar, menengah maupun pendidikan tinggi. Bagi mahasiswa yang sedang cuti dianggap masih bersekolah.</p> | <p>2. <i>Attending school is someone who is currently attending primary, secondary, or tertiary education, including package A, package B, or package C. College student who postpones his/her study is considered as attending school.</i></p> |
| <p>3. Tidak bersekolah lagi adalah mereka yang pernah terdaftar dan aktif mengikuti pendidikan di suatu jenjang pendidikan formal dan nonformal (Paket A, B, atau C), tetapi pada saat pencacahan tidak lagi terdaftar dan tidak aktif mengikuti pendidikan.</p> | <p>3. <i>Not attending school anymore is someone who had enrolled and participated in formal and non-formal education in the past including package A, package B, or package C, but currently does not attend school.</i></p> |
| <p>4. Tamat sekolah adalah menyelesaikan pelajaran yang ditandai dengan lulus ujian akhir pada kelas atau tingkat terakhir suatu jenjang pendidikan di sekolah negeri maupun swasta dengan mendapatkan tanda tamat belajar/ijazah. Seseorang yang belum mengikuti pelajaran</p> | <p>4. <i>Completed particular level of education is someone who has completed particular level of education in private or public school and accepting graduation certificate. Someone who has never attended the highest grade but passed the final exam is considered as completed</i></p> |

pada kelas tertinggi tetapi telah mengikuti ujian akhir dan lulus dianggap tamat sekolah.

5. Jalur Pendidikan di Indonesia terdiri atas : 1) pendidikan formal, 2) pendidikan nonformal, dan 3) pendidikan informal yang ketiganya dapat saling melengkapi dan memperkaya (Undang-Undang No. 20 Tahun 2013 tentang Sistem Pendidikan Nasional).
6. Jenjang Pendidikan Formal terdiri atas pendidikan dasar, pendidikan menengah, dan pendidikan tinggi. Jenis pendidikan yang diajarkan mencakup pendidikan umum, kejuruan, akademik, profesi, vokasi, keagamaan, dan khusus.
 - a. Pendidikan Dasar berbentuk Sekolah Dasar (SD) dan Madrasah Ibtidaiyah (MI) atau bentuk lain yang sederajat serta Sekolah Menengah Pertama (SMP) dan Madrasah Tsanawiyah (MTs), atau bentuk lain yang sederajat.
 - b. Pendidikan Menengah berbentuk Sekolah Menengah Atas (SMA), Madrasah Aliyah (MA), Sekolah Menengah Kejuruan (SMK), dan Madrasah Aliyah Kejuruan (MAK), atau bentuk lain yang sederajat.
 - c. Pendidikan Tinggi merupakan jenjang pendidikan setelah pendidikan menengah yang mencakup program pendidikan

particular level of education.

5. *The Education System in Indonesia consists of 1) a formal education, 2) non-formal education, and 3) informal education that all three can be complementary and enriching (Law No. 20 Year 2013 On The National Education System).*
6. *The Formal Education Level consists of primary education, secondary education, and high education. The kind of education that taught consists of general education, vocational, academic, professional, religious, and specific education.*
 - a. *The Primary Education consists of Elementary School and Islamic Elementary School or other equivalent forms and Junior High School and MTs, or other equivalent forms.*
 - b. *The Secondary Education consists of the senior high school, MA, Vocational School, and Vocational Madrasah Aliyah, or other equivalent forms.*
 - c. *The High Education consists of the education level after the secondary education that consists of diplomas, bachelor, master,*

diploma, sarjana, magister, spesialis, dan doktor yang diselenggarakan oleh perguruan tinggi. Perguruan tinggi dapat berbentuk akademi, politeknik, sekolah tinggi, institut, atau universitas.

specialist, and doctoral degrees that are held by the college. The colleges can be academy, polytechnic, high school, institute, or university.

7. Dapat membaca dan menulis artinya dapat membaca dan menulis kata-kata/kalimat sederhana dengan suatu aksara tertentu.
 8. Rumah Sakit adalah tempat pemeriksaan dan perawatan kesehatan, biasanya berada di bawah pengawasan dokter/tenaga medis, yang melayani penderita yang sakit untuk berobat rawat jalan atau rawat inap.
 9. Rumah Bersalin adalah sarana pelayanan kesehatan dengan izin sebagai rumah bersalin, dilengkapi pelayanan pemeriksaan kehamilan, persalinan serta pemeriksaan ibu dan anak yang berada di bawah pengawasan bidan senior.
 10. Puskesmas (Pusat Kesehatan Masyarakat) adalah unit pelaksana teknis dinas kesehatan kabupaten/ kota yang mempunyai fungsi utama sebagai penyelenggara pelayanan kesehatan tingkat pertama. Wilayah kerja
7. *Able to read and write is the ability to read and write at least a simple sentence in any letter of alphabets.*
 8. *Hospital is a place for health check, usually controlled/supervised by doctors /medical personnel to serve the ill patients to get outpatient or inpatient treatment services.*
 9. *Maternity House is health care facility with a license as a maternity house, equipped with prenatal care, childbirth and examination of a senior midwife.*
 10. *Public Health Centre is technical implementation unit of regency health department that have the primary function as a first-level health care providers. The working area standard of public health Centre is one district and to reach their working areas, public*

puskesmas maksimal adalah satu kecamatan dan untuk dapat menjangkau wilayah kerjanya, puskesmas mempunyai jaringan pelayanan yang meliputi unit Puskesmas Pembantu (Pustu), unit Puskesmas Keliling (Puskel), dan unit bidan desa/komunitas (Peraturan Menteri Kesehatan RI No. 75 Tahun 2014 Tentang Pusat Kesehatan Masyarakat).

health centers have a service network covering subsidiary of public health center, mobile public health Centre units, and midwife units (Regulation of the Minister of Health of Indonesia Number 75 Year 2014 about Public Health Center).

11. Klinik Pratama adalah fasilitas pelayanan kesehatan yang menyelenggarakan pelayanan kesehatan perorangan yang menyediakan pelayanan medis dasar.
 12. Posyandu adalah kegiatan kesehatan dasar yang diselenggarakan dari, oleh dan untuk masyarakat yang dibantu oleh petugas kesehatan.
 13. Apotek adalah suatu tempat tertentu yang digunakan untuk melakukan pekerjaan kefarmasian, dan penyaluran / penjualan obat atau bahan farmasi dan perbekalan kesehatan lainnya kepada masyarakat yang dikelola oleh tenaga apoteker (Peraturan Menteri Kesehatan RI No. 1332 Tahun 2002 Tentang Perubahan Atas Peraturan Menteri Kesehatan Republik Indonesia No. 922/MENKES/PER/X/1993 Tentang Ketentuan dan Tata Cara Pemberian Izin Apotek).
11. *Primary Clinic is a health care facilities which organizes individual health services that provide basic medical services.*
 12. *Integrated Health Service is a basic health activities organized by the community assisted by health workers.*
 13. *Pharmacy is a specific place that is used for pharmaceutical jobs, and distribution /sale of drugs/ pharmaceuticals and other medical supplies to people that are administered by trained pharmacist (Regulation of the Minister of Health of Indonesia Number 1332 Year 2002 about the Changes of Regulation of the Minister of Health of Indonesia Number 922/MENKES/PER/X/1993 about Pro-vision and Procedures for Administration of Licensed Pharmacies).*

14. Imunisasi adalah memasukkan kuman atau racun penyakit tertentu yang sudah dilemahkan (vaksin) ke dalam tubuh dengan cara disuntik atau diminum (diteteskan dalam mulut) dengan maksud agar terjadi kekebalan tubuh terhadap penyakit tersebut.
15. Mengobati sendiri adalah upaya oleh anggota rumah tangga/keluarga dengan melakukan No. pengobatan sendiri tanpa datang ke tempat fasilitas kesehatan atau memanggil dokter/petugas kesehatan ke rumahnya (misal minum obat modern, jamu, kerokan, kompres, kop, pijat) agar sembuh atau menjadi lebih ringan keluhan kesehatannya.
16. Keluhan kesehatan adalah keadaan seseorang yang mengalami gangguan kesehatan atau kejiwaan, baik karena penyakit akut, penyakit kronis, kecelakaan, kriminal, atau hal lain.
17. BCG (*Bacillus Calmette Guerin*) merupakan vaksinasi untuk mencegah penyakit TBC, diberikan pada bayi baru lahir atau anak, dengan suntikan pada kulit pangkal lengan atas. Bekas suntikan kemudian akan membentuk tonjolan kecil jaringan parut pada kulit lengan atas. Suntikan BCG diberikan kepada anak sebanyak 1 kali.
14. *Immunization is putting enervated microbe of a certain disease into human body by injection or drinking (dropping into mouth) to make the body immune to that disease.*
15. *Self treatment is an effort of household members/family to have without visiting health facilities or a doctor/health personnel (for instance, by taking modern medicine, herb medicine, chief with a coin, compress, cupping suction, massage) in order to recover from illness or reduce the health complaint.*
16. *Health complaint is a condition where a person has health or mental problems because of acute illness, chronically illness, accident, crimes, or others.*
17. *BCG (Bacillus Calmette Guerin) is a vaccine to prevent TBC disease, given to newborns or children, by injection at the base of the skin of the upper arm. Injection site will form little bumps of scar tissue in the skin of the upper arm. BCG injections given to children 1 times.*

18. DPT (Difteri, Pertusis, Tetanus) merupakan vaksin untuk mencegah penyakit Difteri, Pertusis, dan Tetanus yang diberikan pada bayi berumur 3 bulan ke atas, dengan suntikan pada paha, diulang 1 bulan dan 2 bulan kemudian, sehingga suntikan imunisasi DPT lengkap pada balita berjumlah 3 kali (kadang-kadang selang waktu antar suntikan bisa lebih dari 1 bulan).
19. Luas lantai adalah luas lantai yang ditempati dan digunakan untuk keperluan sehari-hari (sebatas atap).
20. Air leding adalah sumber air yang berasal dari air yang telah melalui proses penjernihan dan penyehatan sebelum dialirkan kepada konsumen melalui instalasi berupa saluran air. Sumber air ini biasanya diusahakan oleh PAM/ PDAM/ BPAM. Termasuk dalam hal ini air leding yang didapat secara eceran.
21. Sumur terlindung adalah air yang berasal dari dalam tanah yang digali dan lingkaran sumur tersebut dilindungi oleh tembok paling sedikit 0,8 meter di atas tanah dan 3 meter ke bawah tanah, serta ada lantai semen sejauh 1 meter dari lingkaran sumur.
18. *DPT (Diphtheria, Pertussis, Tetanus) is a vaccine to prevent the diphtheria, pertussis, and tetanus disease, given to infants aged 3 months and above, with a shot in the thigh, repeated one month and two months later, so that the complete DPT immunization shots at toddler totaling 3 times (sometimes the time interval between injections can be more than 1 month).*
19. *1Floor area is the total area which is occupied and utilized daily.*
20. *Pipe water is a water source that comes from water that has been through a process of purification and sanitation before distribute to consumers through an instalation of water lines. This water source is usually distributed by PAM/ PDAM/ BPAM. This include a pipe water that sold at retail.*
21. *Protected wells is water that comes from the soil were excavated and the circumference of the well was protected by walls at least 0.8 meters above ground and 3 meters underground, and cement floor as far as 1 meter from the well circumference.*

22. Status penguasaan bangunan tempat tinggal milik sendiri adalah jika tempat tinggal tersebut pada waktu pencacahan betul-betul sudah milik kepala rumah tangga atau salah seorang anggota rumah tangga. Rumah yang dibeli secara angsuran melalui kredit bank atau rumah dengan status sewa beli dianggap rumah milik sendiri.
23. Peristiwa tindak pidana yang dilaporkan ialah setiap peristiwa yang diterima kepolisian dari laporan masyarakat, atau peristiwa dimana pelakunya tertangkap tangan oleh kepolisian.
24. Jumlah tindak pidana menggambarkan jumlah kasus tindak pidana yang terjadi pada kurun waktu tertentu.
25. Untuk mengukur kemiskinan, BPS menggunakan konsep kemampuan memenuhi kebutuhan dasar (basic needs approach). Dengan pendekatan ini, kemiskinan dipandang sebagai ketidakmampuan dari sisi ekonomi untuk memenuhi kebutuhan dasar makanan dan bukan makanan yang diukur dari sisi pengeluaran. Metode yang digunakan adalah menghitung Garis Kemiskinan (GK), yang terdiri dari dua komponen yaitu Garis Kemiskinan Makanan (GKM) dan
22. *Own ownership property status is a status of dwelling occupied belongs to the head of household or one of the household member. Houses bought through bank credit or houses with leasing status were also categorized as an own property.*
23. *Reported crime incidence includes all criminal cases reported and received by police office, and all crimes caught by police.*
24. *Crime total refers to the number of criminal cases occurring during a given period.*
25. *To measure poverty, BPS-Statistics Indonesia has used the concept of basic needs approach. Therefore, poverty is viewed as economic inability to fulfill food and non-food basic needs which are measured by consumption/expenditure. The method used is calculating poverty line, which consists of two components that are Food Poverty Line (FPL) and Non-Food Poverty Line (NFPL). The poverty line was calculated separately for urban and rural areas.*

Garis Kemiskinan Non-Makanan (GKNM). Penghitungan Garis Kemiskinan dilakukan secara terpisah untuk daerah perkotaan dan perdesaan.

26. Penduduk miskin adalah penduduk yang memiliki rata-rata pengeluaran per kapita per bulan di bawah Garis Kemiskinan.
27. Garis Kemiskinan Makanan (GKM) merupakan nilai pengeluaran kebutuhan minimum makanan yang disetarakan dengan 2.100 kkalori per kapita per hari. Garis Kemiskinan Non-Makanan (GKNM) adalah kebutuhan minimum untuk perumahan, sandang, pendidikan, kesehatan, dan kebutuhan dasar lainnya.
28. Ukuran Kemiskinan
- Head Count Index (HCI-P0) adalah persentase penduduk miskin yang berada di bawah Garis Kemiskinan (GK).
 - Indeks Kedalaman Kemiskinan (PovertyGapIndex-P1) merupakan ukuran rata-rata kesenjangan pengeluaran masing-masing penduduk miskin terhadap garis kemiskinan. Semakin tinggi nilai indeks, semakin jauh rata-rata pengeluaran penduduk dari garis kemiskinan
 - Indeks Keparahan Kemiskinan (Poverty Severity Index-P2) memberikan gambaran mengenai penyebaran pengeluaran di
26. *A person whose expenditure per capita per month is below the poverty line is considered to be poor.*
27. *The Food Poverty Line refers to the daily minimum requirement of 2,100 kcal per capita per day. The Non-Food Poverty Line refers to the minimum requirement for household necessities for clothing, education, health, and other basic individual needs.*
28. *Poverty Measures*
- Head Count Index (HCI-P0) simply measures the percentage of the population that is counted as poor, often denoted by P0.*
 - Poverty Gap Index-P1 measures the extent to which individuals fall below the poverty line (the poverty gaps) as a proportion of the poverty line. Higher value of the index shows that the gap between average expenditure of the poor and the poverty line is wider.*
 - Poverty Severity Index-P2 describes inequality among the poor. Higher value of the index shows that inequality among the poor is higher.*

antara penduduk miskin. Semakin tinggi nilai indeks, semakin tinggi ketimpangan pengeluaran di antara penduduk miskin.

29. Indeks Pembangunan Manusia (IPM) menjelaskan bagaimana penduduk dapat mengakses hasil pembangunan dalam memperoleh pendapatan, kesehatan, pendidikan dan sebagainya. IPM diperkenalkan oleh UNDP pada tahun 1990 dan dipublikasikan secara berkala dalam laporan tahunan Human Development Report (HDR). IPM dibentuk oleh 3 (tiga) dimensi dasar : Umur Panjang dan Hidup Sehat; Pengetahuan; dan Standar Hidup Layak.
29. *The Human Development Index (HDI) explains how people can access development results in obtaining income, health, education and so forth. HDI was introduced by United Nations Development Programme (UNDP) in 1990 and published periodically in the annual report of the Human Development Report. HDI was formed by three basic dimensions : A Long and Healthy Life; Knowledge; and a Decent Standard of Living.*
30. Umur Panjang dan Hidup Sehat digambarkan oleh angka Harapan Hidup saat lahir (eo) yaitu jumlah tahun yang diharapkan dapat ditempuh oleh bayi yang baru lahir untuk hidup dengan asumsi bahwa pola angka kematian menurut umur pada saat kelahiran sama sepanjang usia bayi.
30. *A Long and Healthy Life is measured by life expectancy at birth (eo) is defined as how long, on average, a newborn can expect to live, if current death rates do not change.*
31. Pengetahuan diukur melalui indikator Rata-Rata Lama Sekolah dan Harapan Lama Sekolah. Rata-rata Lama Sekolah adalah rata-rata lamanya (tahun) penduduk usia 25 tahun ke atas dalam menjalani pendidikan formal. Harapan Lama Sekolah didefinisikan sebagai lamanya (tahun) sekolah yang
31. *Knowledge is measured by mean years of schooling and expected years of schooling. Mean years of schooling is the average number of years education received by people ages 25 and older in their lifetime based on education attainment levels of the population converted into years of schooling*

diharapkan akan dirasakan oleh anak pada umur tertentu di masa mendatang.

based on theoretical duration of each level of education attended. Then, expected years of schooling is defined as the number of years schooling that a child of school entrance age can expect to received if prevailing patterns of age-specific enrollment rates were to stay the same throughout the child's life.

32. Standar Hidup yang Layak digambarkan oleh pengeluaran per kapita disesuaikan yang ditentukan dari nilai pengeluaran per kapita dan paritas daya beli.

32. *Decent Standard of Living is measured by consumption per capita indicator that is calculated using consumption per capita and purchasing power parity.*

<https://dairikab.bps.go.id>

ULASAN

Jumlah sarana pendidikan di Kecamatan Tanah Pinem relative banyak dan cukup merata di seluruh desa, Sarana pendidikan berjumlah 28 unit, dengan perincian, 22 unit Sekolah Dasar, 4 unit Sekolah Menengah Pertama, 2 unit Sekolah Menengah Atas dan sederajat. Hampir seluruh desa memiliki Sekolah Dasar sebagai sarana pendidikan dasar untuk masyarakat.

Jumlah tenaga medis yang tersedia di Kecamatan Tanah Pinem adalah 56 tenaga medis, dengan Bidan menjadi jumlah terbanyak dalam klasifikasi tenaga medis dengan 36 bidan.

Secara keseluruhan, keluarga di Kecamatan Tanah Pinem telah menggunakan listrik dalam kebutuhan sehari-hari di rumah dengan hanya 139 keluarga saja di Kecamatan Tanah Pinem yang belum menggunakan listrik.

DESCRIPTION

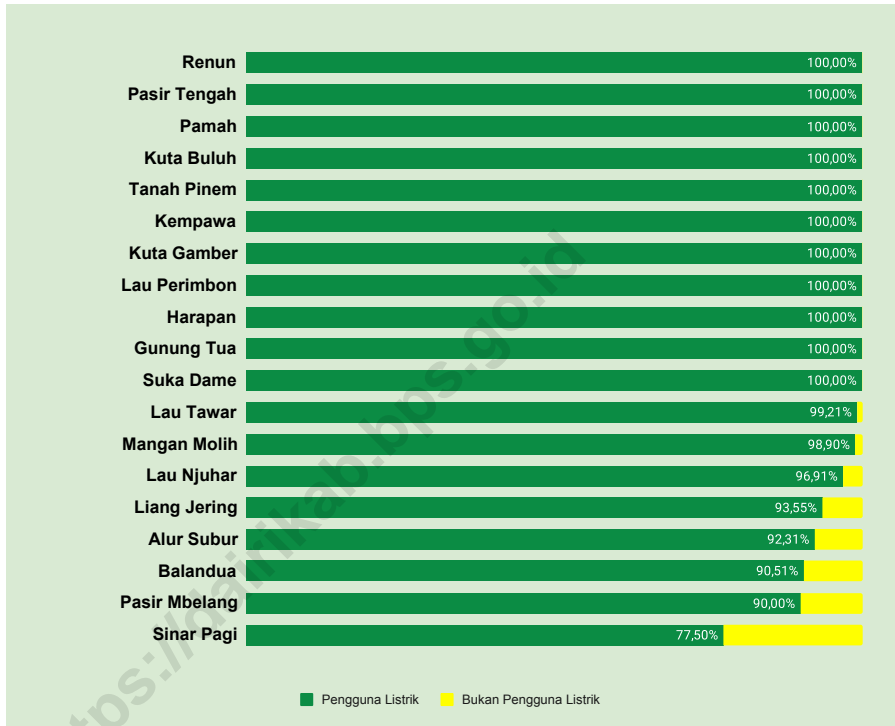
B The number of educational facilities in Tanah Pinem Subdistrict is relatively large and fairly evenly distributed throughout the village. Educational facilities are 28 units, with details, 22 units of Elementary School, 4 units of Junior High School, 2 units of Senior High School and equivalent. Almost all villages have elementary schools as a means of basic education for the community.

The number of medical personnel available in Tanah Pinem District is 56 medical personnel, with midwives being the largest number in the classification of medical personnel with 36 midwives.

Overall, families in Tanah Pinem Subdistrict have used electricity in their daily needs at home with only 139 families in Tanah Pinem Subdistrict who have not used electricity.

Gambar 4.1
Figures

**Persentase Keluarga Pengguna Listrik Menurut Desa/
Kelurahan di Kecamatan Tanah Pinem, 2021**
*Percentage of Electricity User Families by Village/
Kelurahan in Tanah Pinem Subdistrict, 2021*



Sumber/Source: BPS, Pendataan Potensi Desa (Podes)
BPS-Statistics Indonesia, Village Potential Data Collection

Tabel
Table 4.1

Banyaknya Sekolah Dasar (SD) Negeri dan Swasta Menurut Desa di Kecamatan Tanah Pinem, 2021
Number of State and Private Primary Schools by Village in Tanah Pinem Subdistrict, 2021

No	Desa Village	SD Primary School		Jumlah Total
		Negeri State	Swasta Private	
(1)	(2)	(3)	(4)	(5)
1	Renun	1	-	1
2	Pasir Tengah	1	-	1
3	Pamah	3	-	3
4	Kuta Buluh	2	-	2
5	Tanah Pinem	2	-	2
6	Kempawa	1	-	1
7	Kuta Gamber	1	-	1
8	Lau Perimbon	2	-	2
9	Harapan	2	-	2
10	Gunung Tua	-	-	-
11	Suka Dame	1	-	1
12	Lau Tawar	-	-	-
13	Mangan Molih	1	-	1
14	Lau Njuhar	1	-	1
15	Liang Jering	1	-	1
16	Alur Subur	-	-	-
17	Balandua	1	-	1
18	Pasir Mbelang	1	-	1
19	Sinar Pagi	1	-	1
Tanah Pinem		22	-	22

Sumber/Source: <http://dapo.kemdikbud.go.id> pada tanggal 5 Juli 2022
<http://dapo.kemdikbud.go.id> at July 5, 2022

Tabel
Table 4.2

Banyaknya Guru dan Murid Pada Sekolah Dasar (SD) Negeri dan Swasta Menurut Desa di Kecamatan Tanah Pinem, 2021
Number of Teachers and Pupils in State and Private Primary School by Village in Tanah Pinem Subdistrict, 2021

No	Desa Village	Guru Teachers		Jumlah Total
		Negeri State	Swasta Private	
(1)	(2)	(3)	(4)	(5)
1	Renun	11	-	11
2	Pasir Tengah	10	-	10
3	Pamah	25	-	25
4	Kuta Buluh	16	-	16
5	Tanah Pinem	18	-	18
6	Kempawa	8	-	8
7	Kuta Gamber	7	-	7
8	Lau Perimbon	14	-	14
9	Harapan	17	-	17
10	Gunung Tua	-	-	-
11	Suka Dame	10	-	10
12	Lau Tawar	-	-	-
13	Mangan Molih	7	-	7
14	Lau Njuhar	8	-	8
15	Liang Jering	5	-	5
16	Alur Subur	-	-	-
17	Balandua	7	-	7
18	Pasir Mbelang	8	-	8
19	Sinar Pagi	7	-	7
Tanah Pinem		178	-	178

Lanjutan Tabel/*Continued Table 4.2*

No	Desa Village	Murid Pupils		Jumlah Total
		Negeri State	Swasta Private	
(1)	(2)	(6)	(7)	(8)
1	Renun	168	-	168
2	Pasir Tengah	212	-	212
3	Pamah	279	-	279
4	Kuta Buluh	203	-	203
5	Tanah Pinem	300	-	300
6	Kempawa	130	-	130
7	Kuta Gamber	91	-	91
8	Lau Perimbon	142	-	142
9	Harapan	218	-	218
10	Gunung Tua	-	-	-
11	Suka Dame	196	-	196
12	Lau Tawar	-	-	-
13	Mangan Molih	116	-	116
14	Lau Njuhar	209	-	209
15	Liang Jering	162	-	162
16	Alur Subur	-	-	-
17	Balandua	99	-	99
18	Pasir Mbelang	84	-	84
19	Sinar Pagi	62	-	62
Tanah Pinem		2.671	-	2.671

Sumber/Source: <http://dapo.kemdikbud.go.id> pada tanggal 5 Juli 2022
<http://dapo.kemdikbud.go.id> at July 5, 2022

Tabel
Table 4.3

Banyaknya Guru Sekolah Dasar (SD) Menurut Jenis Kelamin dan Unit Sekolah di Kecamatan Tanah Pinem, 2021
Number of Teachers in Primary School by Sex, and School Unit in Tanah Pinem Subdistrict, 2021

No	Nama Sekolah School Name	Jenis Kelamin Sex		Jumlah Total
		Laki-laki Male	Perempuan Female	
(1)	(2)	(3)	(4)	(5)
1	SD INPRES KUTAMBARU	2	6	8
2	SD INPRES LIANG JERING	1	4	5
3	SD NEGERI 030437 KUTA BULUH	-	8	8
4	SD NEGERI 030438 TANAH PINEM	-	10	10
5	SD NEGERI 030439 LAU MECIHO	4	5	9
6	SD NEGERI 030440 LAU PERIMBON	1	6	7
7	SD NEGERI 030441 PAMAH	4	3	7
8	SD NEGERI 030442 PAMAH	2	7	9
9	SD NEGERI 033921SIMBETEK	-	8	8
10	SD NEGERI 034818 BUTAR	1	6	7
11	SD NEGERI 034819 LIREN	2	5	7
12	SD NEGERI 034820 LAU PETUNDAL	5	4	9
13	SD NEGERI 034821 PASIR TENGAH	3	7	10
14	SD NEGERI 034822 TAMBANG TIMAH	1	6	7
15	SD NEGERI 034823 KUTABULUH	-	8	8
16	SD NEGERI 035938 RENUN	3	8	11
17	SD NEGERI 035939 KEMPAWA	2	6	8

Lanjutan Tabel/*Continued Table 4.3*

No	Nama Sekolah <i>School Name</i>	Jenis Kelamin <i>Sex</i>		Jumlah <i>Total</i>
		Laki-laki <i>Male</i>	Perempuan <i>Female</i>	
(1)	(2)	(3)	(4)	(5)
18	SD NEGERI 035940 MANGAN MOLIH	3	4	7
19	SD NEGERI 037158 LAU NUJAR	1	7	8
20	SD NEGERI 037729 SINAR PAGI	4	3	7
21	SD NEGERI 0379999 JUMA BATU	4	6	10
22	SD NEGERI 038096 PASIR MBELANG	1	7	8
Jumlah/Total		44	134	178

Sumber/*Source*: <http://dapo.kemdikbud.go.id> pada tanggal 5 Juli 2022
<http://dapo.kemdikbud.go.id> at July 5, 2022

Tabel
Table 4.4**Banyaknya Murid Sekolah Dasar (SD) Menurut Jenis Kelamin dan Desa di Kecamatan Tanah Pinem, 2021**
Number of Pupils in Primary School by Sex and Village in Tanah Pinem Subdistrict, 2021

No	Desa Village	Jenis Kelamin Sex		Jumlah Total
		Laki-laki Male	Perempuan Female	
(1)	(2)	(3)	(4)	(5)
1	Renun	83	85	168
2	Pasir Tengah	107	105	212
3	Pamah	151	128	279
4	Kuta Buluh	108	95	203
5	Tanah Pinem	172	128	300
6	Kempawa	61	69	130
7	Kuta Gamber	52	39	91
8	Lau Perimbon	72	70	142
9	Harapan	105	113	218
10	Gunung Tua	-	-	-
11	Suka Dame	113	83	196
12	Lau Tawar	-	-	-
13	Mangan Molih	57	59	116
14	Lau Njuhar	104	105	209
15	Liang Jering	84	78	162
16	Alur Subur	-	-	-
17	Balandua	52	47	99
18	Pasir Mbelang	46	38	84
19	Sinar Pagi	31	31	62
Jumlah/Total		1.398	1.273	2.671

Sumber/Source: <http://dapo.kemdikbud.go.id> pada tanggal 5 Juli 2022
<http://dapo.kemdikbud.go.id> at July 5, 2022

Tabel
Table 4.5

Banyaknya Murid Sekolah Dasar (SD) Menurut Jenis Kelamin dan Unit Sekolah di Kecamatan Tanah Pinem, 2021
Number of Pupils in Primary School by Sex and School Units in Tanah Pinem Subdistrict, 2021

No	Nama Sekolah School Name	Jenis Kelamin Sex		Jumlah Total
		Laki-laki Male	Perempuan Female	
(1)	(2)	(3)	(4)	(5)
1	SD INPRES KUTAMBARU	33	45	78
2	SD INPRES LIANG JERING	84	78	162
3	SD NEGERI 030437 KUTA BULUH	69	49	118
4	SD NEGERI 030438 TANAH PINEM	81	56	137
5	SD NEGERI 030439 LAU MECIHO	72	68	140
6	SD NEGERI 030440 LAU PERIMBON	30	34	64
7	SD NEGERI 030441 PAMAH	60	42	102
8	SD NEGERI 030442 PAMAH	58	51	109
9	SD NEGERI 033921SIMBETEK	91	72	163
10	SD NEGERI 034818 BUTAR	52	47	99
11	SD NEGERI 034819 LIREN	52	39	91
12	SD NEGERI 034820 LAU PETUNDAL	33	35	68
13	SD NEGERI 034821 PASIR TENGAH	107	105	212
14	SD NEGERI 034822 TAMBANG TIMAH	42	36	78
15	SD NEGERI 034823 KUTABULUH	39	46	85
16	SD NEGERI 035938 RENUN	83	85	168
17	SD NEGERI 035939 KEMPAWA	61	69	130

Lanjutan Tabel/*Continued Table 4.5*

No	Nama Sekolah <i>School Name</i>	Jenis Kelamin <i>Sex</i>		Jumlah <i>Total</i>
		Laki-laki <i>Male</i>	Perempuan <i>Female</i>	
(1)	(2)	(3)	(4)	(5)
18	SD NEGERI 035940 MANGAN MOLIH	57	59	116
19	SD NEGERI 037158 LAU NUJHAR	104	105	209
20	SD NEGERI 037729 SINAR PAGI	31	31	62
21	SD NEGERI 0379999 JUMA BATU	113	83	196
22	SD NEGERI 038096 PASIR MBELANG	46	38	84
Jumlah/Total		1.398	1.273	2.671

Sumber/*Source*: <http://dapo.kemdikbud.go.id> pada tanggal 5 Juli 2022
<http://dapo.kemdikbud.go.id> at July 5, 2022

Tabel
Table 4.6

Banyaknya Sekolah Menengah Pertama (SMP) Negeri dan Swasta Menurut Desa di Kecamatan Tanah Pinem, 2021
Number of State and Private Junior High School by Village in Tanah Pinem Subdistrict, 2021

No	Desa Village	SMP Junior High School		Jumlah Total
		Negeri State	Swasta Private	
(1)	(2)	(3)	(4)	(5)
1	Renun	-	-	-
2	Pasir Tengah	1	-	1
3	Pamah	-	-	-
4	Kuta Buluh	1	-	1
5	Tanah Pinem	1	-	1
6	Kempawa	-	-	-
7	Kuta Gamber	-	-	-
8	Lau Perimbon	-	-	-
9	Harapan	-	-	-
10	Gunung Tua	-	-	-
11	Suka Dame	-	-	-
12	Lau Tawar	-	-	-
13	Mangan Molih	-	-	-
14	Lau Njuhar	1	-	1
15	Liang Jering	-	-	-
16	Alur Subur	-	-	-
17	Balandua	-	-	-
18	Pasir Mbelang	-	-	-
19	Sinar Pagi	-	-	-
Tanah Pinem		4	-	4

Sumber/Source: <http://dapo.kemdikbud.go.id> pada tanggal 5 Juli 2022
<http://dapo.kemdikbud.go.id> at July 5, 2022

Tabel
Table 4.7

Banyaknya Guru dan Murid Sekolah Menengah Pertama (SMP) Negeri dan Swasta Menurut Desa di Kecamatan Tanah Pinem, 2021
Number of Teachers and Pupils in State and Private Junior High School by Village in Tanah Pinem Subdistrict, 2021

No	Desa Village	Guru Teachers		Jumlah Total
		Negeri State	Swasta Private	
(1)	(2)	(3)	(4)	(5)
1	Renun	-	-	-
2	Pasir Tengah	20	-	20
3	Pamah	-	-	-
4	Kuta Buluh	28	-	28
5	Tanah Pinem	26	-	26
6	Kempawa	-	-	-
7	Kuta Gamber	-	-	-
8	Lau Perimbon	-	-	-
9	Harapan	-	-	-
10	Gunung Tua	-	-	-
11	Suka Dame	-	-	-
12	Lau Tawar	-	-	-
13	Mangan Molih	-	-	-
14	Lau Njuhar	19	-	19
15	Liang Jering	-	-	-
16	Alur Subur	-	-	-
17	Balandua	-	-	-
18	Pasir Mbelang	-	-	-
19	Sinar Pagi	-	-	-
Tanah Pinem		93	-	93

Lanjutan Tabel/*Continued Table 4.7*

No	Desa Village	Murid Pupils		Jumlah Total
		Negeri State	Swasta Private	
(1)	(2)	(6)	(7)	(8)
1	Renun	-	-	-
2	Pasir Tengah	102	-	102
3	Pamah	-	-	-
4	Kuta Buluh	412	-	412
5	Tanah Pinem	289	-	289
6	Kempawa	-	-	-
7	Kuta Gamber	-	-	-
8	Lau Perimbon	-	-	-
9	Harapan	-	-	-
10	Gunung Tua	-	-	-
11	Suka Dame	-	-	-
12	Lau Tawar	-	-	-
13	Mangan Molih	-	-	-
14	Lau Njuhar	56	-	56
15	Liang Jering	-	-	-
16	Alur Subur	-	-	-
17	Balandua	-	-	-
18	Pasir Mbelang	-	-	-
19	Sinar Pagi	-	-	-
Tanah Pinem		859	-	859

Sumber/*Source*: <http://dapo.kemdikbud.go.id> pada tanggal 5 Juli 2022
<http://dapo.kemdikbud.go.id> at July 5, 2022

Tabel
Table 4.8

**Banyaknya Guru Sekolah Menengah Pertama (SMP)
Menurut Jenis Kelamin dan Unit Sekolah di Kecamatan
Tanah Pinem, 2021**
*Number of Teachers in Junior High School by Sex and School
Unit in Tanah Pinem Subdistrict, 2021*

No	Nama Sekolah <i>School Name</i>	Jenis Kelamin <i>Sex</i>		Jumlah <i>Total</i>
		Laki-laki <i>Male</i>	Perempuan <i>Female</i>	
(1)	(2)	(3)	(4)	(5)
1	SMP NEGERI 1 TANAH PINEM	8	20	28
2	SMP NEGERI 2 TANAH PINEM	7	19	26
3	SMP Negeri 3 Tanah Pinem	7	13	20
4	SMP NEGERI 4 TANAH PINEM	9	10	19
Jumlah/Total		31	62	93

Sumber/Source: <http://dapo.kemdikbud.go.id> pada tanggal 5 Juli 2022
http://dapo.kemdikbud.go.id at July 5, 2022

Tabel
Table 4.9

Banyaknya Banyaknya Murid Sekolah Menengah Pertama (SMP) Menurut Kelas dan Desa di Kecamatan Tanah Pinem, 2021
Number of Pupils in Junior High School by Class and Village in Tanah Pinem Subdistrict, 2021

No	Desa Village	Jenis Kelamin Sex		Jumlah Total
		Laki-laki Male	Perempuan Female	
(1)	(2)	(3)	(4)	(5)
1	Renun	-	-	-
2	Pasir Tengah	52	50	102
3	Pamah	-	-	-
4	Kuta Buluh	214	198	412
5	Tanah Pinem	141	148	289
6	Kempawa	-	-	-
7	Kuta Gamber	-	-	-
8	Lau Perimbon	-	-	-
9	Harapan	-	-	-
10	Gunung Tua	-	-	-
11	Suka Dame	-	-	-
12	Lau Tawar	-	-	-
13	Mangan Molih	-	-	-
14	Lau Njuhar	39	17	56
15	Liang Jering	-	-	-
16	Alur Subur	-	-	-
17	Balandua	-	-	-
18	Pasir Mbelang	-	-	-
19	Sinar Pagi	-	-	-
Tanah Pinem		446	413	859

Sumber/Source: <http://dapo.kemdikbud.go.id> pada tanggal 5 Juli 2022
<http://dapo.kemdikbud.go.id> at July 5, 2022

Tabel
Table 4.10

**Banyaknya Murid Sekolah Menengah Pertama (SMP)
Menurut Jenis Kelamin dan Unit Sekolah di Kecamatan
Tanah Pinem, 2021**
*Number of Pupils in Junior High School by Sex and School
Unit in Tanah Pinem Subdistrict, 2021*

No	Nama Sekolah <i>School Name</i>	Jenis Kelamin <i>Sex</i>		Jumlah <i>Total</i>
		Laki-laki <i>Male</i>	Perempuan <i>Female</i>	
(1)	(2)	(3)	(4)	(5)
1	SMP NEGERI 1 TANAH PINEM	214	198	412
2	SMP NEGERI 2 TANAH PINEM	141	148	289
3	SMP NEGERI 3 TANAH PINEM	52	50	102
4	SMP NEGERI 4 TANAH PINEM	39	17	56
Jumlah/Total		446	413	859

Sumber/Source: <http://dapo.kemdikbud.go.id> pada tanggal 5 Juli 2022
http://dapo.kemdikbud.go.id at July 5, 2022

Tabel
Table 4.11

Banyaknya Sekolah Menengah Atas (SMA) dan Sekolah Menengah Kejuruan (SMK) Negeri dan Swasta Menurut Desa di Kecamatan Tanah Pinem, 2021
Number of State and Private Senior and Vocational High School by Village in Tanah Pinem Subdistrict, 2021

No	Desa Village	SMA/SMK Senior High School/Vocational High School		Jumlah Total
		Negeri State	Swasta Private	
(1)	(2)	(3)	(4)	(5)
1	Renun	-	-	-
2	Pasir Tengah	-	-	-
3	Pamah	-	-	-
4	Kuta Buluh	1	-	1
5	Tanah Pinem	-	-	-
6	Kempawa	-	-	-
7	Kuta Gamber	-	-	-
8	Lau Perimbon	-	-	-
9	Harapan	1	-	1
10	Gunung Tua	-	-	-
11	Suka Dame	-	-	-
12	Lau Tawar	-	-	-
13	Mangan Molih	-	-	-
14	Lau Njuhar	-	-	-
15	Liang Jering	-	-	-
16	Alur Subur	-	-	-
17	Balandua	-	-	-
18	Pasir Mbelang	-	-	-
19	Sinar Pagi	-	-	-
Tanah Pinem		2	-	2

Sumber/Source: <http://dapo.kemdikbud.go.id> pada tanggal 5 Juli 2022
<http://dapo.kemdikbud.go.id> at July 5, 2022

Tabel
Table 4.12**Banyaknya Guru dan Murid Pada Sekolah Menengah Atas (SMA) dan Sekolah Menengah Kejuruan (SMK) Negeri dan Swasta Menurut Desa di Kecamatan Tanah Pinem, 2021**
Number of Teachers and Pupils in State and Private Senior and Vocational High School by Village in Tanah Pinem Subdistrict, 2021

No	Desa Village	Guru Teachers		Jumlah Total
		Negeri State	Swasta Private	
(1)	(2)	(3)	(4)	(5)
1	Renun	-	-	-
2	Pasir Tengah	-	-	-
3	Pamah	-	-	-
4	Kuta Buluh	21	-	21
5	Tanah Pinem	-	-	-
6	Kempawa	-	-	-
7	Kuta Gamber	-	-	-
8	Lau Perimbon	-	-	-
9	Harapan	22	-	22
10	Gunung Tua	-	-	-
11	Suka Dame	-	-	-
12	Lau Tawar	-	-	-
13	Mangan Molih	-	-	-
14	Lau Njuhar	-	-	-
15	Liang Jering	-	-	-
16	Alur Subur	-	-	-
17	Balandua	-	-	-
18	Pasir Mbelang	-	-	-
19	Sinar Pagi	-	-	-
Tanah Pinem		43	-	43

Lanjutan Tabel/*Continued Table* 4.12

No	Desa Village	Murid Pupils		Jumlah Total
		Negeri State	Swasta Private	
(1)	(2)	(6)	(7)	(8)
1	Renun	-	-	-
2	Pasir Tengah	-	-	-
3	Pamah	-	-	-
4	Kuta Buluh	399	-	399
5	Tanah Pinem	-	-	-
6	Kempawa	-	-	-
7	Kuta Gamber	-	-	-
8	Lau Perimbon	-	-	-
9	Harapan	408	-	408
10	Gunung Tua	-	-	-
11	Suka Dame	-	-	-
12	Lau Tawar	-	-	-
13	Mangan Molih	-	-	-
14	Lau Njuhar	-	-	-
15	Liang Jering	-	-	-
16	Alur Subur	-	-	-
17	Balandua	-	-	-
18	Pasir Mbelang	-	-	-
19	Sinar Pagi	-	-	-
Tanah Pinem		807	-	807

Sumber/*Source*: <http://dapo.kemdikbud.go.id> pada tanggal 5 Juli 2022
<http://dapo.kemdikbud.go.id> at July 5, 2022

Tabel
Table 4.13

Banyaknya Guru Sekolah Menengah Atas (SMA) dan Sekolah Menengah Kejuruan (SMK) Menurut Jenis Kelamin dan Unit Sekolah di Kecamatan Tanah Pinem, 2021
Number of Teachers in Senior and Vocational High School by Sex and School Unit in Tanah Pinem Subdistrict, 2021

No	Nama Sekolah <i>School Name</i>	Jenis Kelamin <i>Sex</i>		Jumlah <i>Total</i>
		Laki-laki <i>Male</i>	Perempuan <i>Female</i>	
(1)	(2)	(3)	(4)	(5)
1	SMAN 1 TANAH PINEM	8	13	21
2	SMK NEGERI 1 TANAH PINEM	9	13	22
Jumlah/Total		17	26	43

Sumber/Source: <http://dapo.kemdikbud.go.id> pada tanggal 5 Juli 2022
<http://dapo.kemdikbud.go.id> at July 5, 2022

Tabel
Table 4.14

Banyaknya Murid Sekolah Menengah Atas (SMA) dan Sekolah Menengah Kejuruan (SMK) Menurut Status dan Unit Sekolah di Kecamatan Tanah Pinem, 2021
Number of Pupils in Senior and Vocational High School by Status and School Unit in Tanah Pinem Subdistrict, 2021

No	Nama Sekolah <i>School Name</i>	Jenis Kelamin <i>Sex</i>		Jumlah <i>Total</i>
		Laki-laki <i>Male</i>	Perempuan <i>Female</i>	
(1)	(2)	(3)	(4)	(5)
1	SMAN 1 TANAH PINEM	209	190	399
2	SMK NEGERI 1 TANAH PINEM	289	119	408
Jumlah/Total		498	309	807

Sumber/Source: <http://dapo.kemdikbud.go.id> pada tanggal 5 Juli 2022
<http://dapo.kemdikbud.go.id> at July 5, 2022

Tabel
Table 4.15

Banyaknya Sarana Kesehatan Umum Menurut Jenis dan Desa di Kecamatan Tanah Pinem, 2021
Number of Teachers and Pupils in State and Private Number of Public Health Facility by Types and Village in Tanah Pinem Subdistrict, 2021

No	Desa Village	Jenis Sarana Kesehatan Umum Types of Public Health Facility		
		Rumah Sakit Hospital	Puskesmas Public Health Sub Center	Pustu Small Public Health Sub Center
(1)	(2)	(3)	(4)	(5)
1	Renun	-	-	1
2	Pasir Tengah	-	-	1
3	Pamah	-	-	1
4	Kuta Buluh	-	1	-
5	Tanah Pinem	-	-	1
6	Kempawa	-	-	-
7	Kuta Gamber	-	-	1
8	Lau Perimbon	-	-	1
9	Harapan	-	-	1
10	Gunung Tua	-	-	-
11	Suka Dame	-	-	2
12	Lau Tawar	-	-	-
13	Mangan Molih	-	-	1
14	Lau Njuhar	-	-	1
15	Liang Jering	-	-	1
16	Alur Subur	-	-	1
17	Balandua	-	-	-
18	Pasir Mbelang	-	-	-
19	Sinar Pagi	-	-	1
Tanah Pinem		-	1	14

Lanjutan Tabel/*Continued Table 4.15*

No	Desa <i>Village</i>	Jenis Sarana Kesehatan Umum <i>Types of Public Health Facility</i>		Jumlah <i>Total</i>
		Posyandu <i>Integrated Health Service</i>	Poskesdes <i>Village Clinic</i>	
(1)	(2)	(6)	(7)	(8)
1	Renun	1	1	3
2	Pasir Tengah	1	-	2
3	Pamah	3	-	4
4	Kuta Buluh	2	-	3
5	Tanah Pinem	2	-	3
6	Kempawa	2	1	3
7	Kuta Gamber	2	1	4
8	Lau Perimbon	3	-	4
9	Harapan	2	-	3
10	Gunung Tua	2	-	2
11	Suka Dame	2	-	4
12	Lau Tawar	1	-	1
13	Mangan Molih	1	-	2
14	Lau Njuhar	1	-	2
15	Liang Jering	1	1	3
16	Alur Subur	2	1	4
17	Balandua	2	-	2
18	Pasir Mbelang	4	1	5
19	Sinar Pagi	4	1	6
Tanah Pinem		38	7	60

Sumber/*Source*: BPS, Pendataan Potensi Desa (Podes)
BPS, *Village Potential Data Collection*

Tabel
Table 4.16**Banyaknya Tenaga Medis Menurut Klasifikasi dan Desa di Kecamatan Tanah Pinem, 2021**
Number of Medical Servant by Classification and Village in Tanah Pinem Subdistrict, 2021

No	Desa Village	Klasifikasi Tenaga Medis Medical Servant Classification		
		Dokter Doctor	Bidan Midwife	Perawat Nurse
(1)	(2)	(3)	(4)	(5)
1	Renun	-	1	-
2	Pasir Tengah	-	1	-
3	Pamah	-	3	-
4	Kuta Buluh	1	9	6
5	Tanah Pinem	-	3	-
6	Kempawa	-	2	-
7	Kuta Gamber	-	1	-
8	Lau Perimbon	-	2	-
9	Harapan	-	2	2
10	Gunung Tua	-	1	-
11	Suka Dame	-	1	-
12	Lau Tawar	-	1	-
13	Mangan Molih	-	1	-
14	Lau Njuhar	-	2	-
15	Liang Jering	-	1	-
16	Alur Subur	-	1	-
17	Balandua	-	1	-
18	Pasir Mbelang	-	2	-
19	Sinar Pagi	-	1	-
Tanah Pinem		1	36	8

Lanjutan Tabel/*Continued Table 4.16*

No	Desa <i>Village</i>	Klasifikasi Tenaga Medis <i>Medical Servant Classification</i>		Jumlah <i>Total</i>
		Dukun Bayi <i>Baby Soothersayer</i>	Lainnya <i>Others</i>	
(1)	(2)	(6)	(7)	(8)
1	Renun	-	-	1
2	Pasir Tengah	-	-	1
3	Pamah	-	-	3
4	Kuta Buluh	-	11	27
5	Tanah Pinem	-	-	3
6	Kempawa	-	-	2
7	Kuta Gamber	-	-	1
8	Lau Perimbon	-	-	2
9	Harapan	-	-	4
10	Gunung Tua	-	-	1
11	Suka Dame	-	-	1
12	Lau Tawar	-	-	1
13	Mangan Molih	-	-	1
14	Lau Njuhar	-	-	2
15	Liang Jering	-	-	1
16	Alur Subur	-	-	1
17	Balandua	-	-	1
18	Pasir Mbelang	-	-	2
19	Sinar Pagi	-	-	1
Tanah Pinem		-	11	56

Sumber/*Source*: Puskesmas di Kecamatan Tanah Pinem
Health Center in Tanah Pinem Subdistrict

Tabel
Table 4.17

Banyaknya Pasangan Usia Subur (PUS) Menurut Jenis Alat Kontrasepsi yang Digunakan dan Desa di Kecamatan Tanah Pinem, 2021
Number of Fertile Age Couple by Type of Contraceptive Used and Village in Tanah Pinem Subdistrict, 2021

No	Desa Village	Jenis Alat Kontrasepsi Type of Contraceptive			
		Spiral/IUD	Suntik Injection	Pil Pil	Kondom Condom
(1)	(2)	(3)	(4)	(5)	(6)
1	Renun	-	11	6	-
2	Pasir Tengah	2	14	7	-
3	Pamah	2	24	13	3
4	Kuta Buluh	3	14	12	18
5	Tanah Pinem	1	46	32	3
6	Kempawa	3	20	-	2
7	Kuta Gamber	10	1	2	-
8	Lau Perimbon	3	15	2	1
9	Harapan	1	8	-	1
10	Gunung Tua	1	11	-	1
11	Suka Dame	-	16	1	1
12	Lau Tawar	5	12	4	-
13	Mangan Molih	-	3	-	-
14	Lau Njuhar	1	5	-	1
15	Liang Jering	1	16	11	4
16	Alur Subur	-	19	2	1
17	Balandua	4	29	3	3
18	Pasir Mbelang	4	7	6	5
19	Sinar Pagi	1	10	2	2
Tanah Pinem		42	281	103	46

Lanjutan Tabel/*Continued Table 4.17*

No	Desa <i>Village</i>	Jenis Alat Konstrasepsi <i>Type of Contraceptive</i>			Jumlah <i>Total</i>
		MOP	MOW	Implan <i>Implant</i>	
(1)	(2)	(7)	(8)	(9)	(10)
1	Renun	-	-	14	31
2	Pasir Tengah	-	1	77	101
3	Pamah	-	24	70	136
4	Kuta Buluh	1	21	27	96
5	Tanah Pinem	-	6	7	95
6	Kempawa	-	-	9	34
7	Kuta Gamber	-	2	11	26
8	Lau Perimbon	-	-	48	69
9	Harapan	-	2	13	25
10	Gunung Tua	-	2	10	25
11	Suka Dame	-	3	28	49
12	Lau Tawar	-	2	7	30
13	Mangan Molih	-	1	8	12
14	Lau Njuhar	-	-	40	47
15	Liang Jering	-	1	13	46
16	Alur Subur	1	-	1	24
17	Balandua	-	1	9	49
18	Pasir Mbelang	-	6	24	52
19	Sinar Pagi	-	1	11	27
Tanah Pinem		2	73	427	974

Sumber/*Source*: PPLKB di Kecamatan Tanah Pinem
PPLKB in Tanah Pinem Subdistrict

Tabel
Table 4.18

**Banyaknya Rumah Ibadah Menurut Jenis dan Desa di
Kecamatan Tanah Pinem, 2021**
*Number of Place of Worship by Type and Village in Tanah
Pinem Subdistrict, 2021*

No	Desa Village	Jenis Sarana Ibadah Types of Worship Facility		
		Mesjid Mosque	Musolah Mushola	Gereja Kristen Christian Church
(1)	(2)	(3)	(4)	(5)
1	Renun	1	-	3
2	Pasir Tengah	1	-	4
3	Pamah	2	1	6
4	Kuta Buluh	1	-	5
5	Tanah Pinem	2	-	6
6	Kempawa	-	-	3
7	Kuta Gamber	-	-	3
8	Lau Perimbon	1	2	6
9	Harapan	2	-	5
10	Gunung Tua	1	-	1
11	Suka Dame	-	-	8
12	Lau Tawar	1	-	5
13	Mangan Molih	2	-	2
14	Lau Njuhar	2	1	5
15	Liang Jering	2	-	4
16	Alur Subur	2	-	3
17	Balandua	-	-	4
18	Pasir Mbelang	1	-	3
19	Sinar Pagi	1	-	3
Tanah Pinem		22	4	79

Lanjutan Tabel/*Continued Table 4.18*

No	Desa <i>Village</i>	Jenis Sarana Ibadah <i>Types of Worship Facility</i>			Jumlah <i>Total</i>
		Gereja Katolik <i>Catholic Church</i>	Pura <i>Temple</i>	Wihara <i>Vihara</i>	
(1)	(2)	(6)	(7)	(8)	(10)
1	Renun	1	-	-	4
2	Pasir Tengah	1	-	-	5
3	Pamah	2	-	1	10
4	Kuta Buluh	1	-	-	6
5	Tanah Pinem	1	-	-	8
6	Kempawa	1	-	-	3
7	Kuta Gamber	1	-	-	3
8	Lau Perimbon	-	-	-	9
9	Harapan	-	-	-	7
10	Gunung Tua	1	-	-	2
11	Suka Dame	2	-	-	8
12	Lau Tawar	-	-	-	6
13	Mangan Molih	1	-	-	4
14	Lau Njuhar	1	-	-	8
15	Liang Jering	1	-	-	6
16	Alur Subur	1	-	-	5
17	Balandua	-	-	-	4
18	Pasir Mbelang	2	-	-	4
19	Sinar Pagi	1	-	-	4
Tanah Pinem		18	-	1	106

Sumber/*Source*: BPS, Pendataan Potensi Desa (Podes)
BPS, *Village Potential Data Collection*

Tabel
Table 4.19**Banyaknya Keluarga Menurut Desa/Kelurahan dan Jenis Pengguna Listrik Kecamatan Tanah Pinem, 2021**
Number of Families by Village and Electric User Type in Tanah Pinem Subdistrict, 2021

No	Desa Village	Pengguna Listrik Electric User			Bukan Pengguna Listrik Non Electric User
		PLN	Non PLN	Jumlah Total	
(1)	(2)	(3)	(4)	(5)	(6)
1	Renun	249	2	251	8
2	Pasir Tengah	502	-	502	4
3	Pamah	875	-	875	-
4	Kuta Buluh	564	-	564	-
5	Tanah Pinem	458	-	458	-
6	Kempawa	295	-	295	-
7	Kuta Gamber	271	-	271	-
8	Lau Perimbon	427	-	427	-
9	Harapan	454	-	454	-
10	Gunung Tua	163	-	163	-
11	Suka Dame	334	-	334	35
12	Lau Tawar	453	-	453	-
13	Mangan Molih	252	-	252	28
14	Lau Njuhar	448	-	448	5
15	Liang Jering	264	-	264	22
16	Alur Subur	145	-	145	10
17	Balandua	248	-	248	-
18	Pasir Mbelang	336	-	336	-
19	Sinar Pagi	90	3	93	27
Tanah Pinem		6.828	5	6.833	139

Sumber/Source: BPS, Pendataan Potensi Desa (Podes)
BPS, Village Potential Data Collection

Tabel
Table 4.20

**Banyaknya Desa/Kelurahan Menurut Keberadaan
Penerangan Jalan Utama Desa/Kelurahan di Kecamatan
Tanah Pinem, 2021**
*Number of Villages by Existence Village Main Street Lighting
in Tanah Pinem Subdistrict, 2021*

Penerangan Jalan Utama Main Street Lighting	2019	2020	2021
(1)	(2)	(3)	(4)
Tidak ada Penerangan <i>No Street Lighting</i>	13	11	9
Listrik Pemerintah <i>Government Electricity</i>	5	8	3
Listrik Non Pemerintah <i>Non Government Electricity</i>	1	-	7
Non Listrik <i>Non Electric</i>	-	-	-
Jumlah / Total	19	19	19

Sumber/Source: BPS, Pendataan Potensi Desa (Podes)
BPS, Village Potential Data Collection

Tabel
Table 4.21**Banyaknya Desa/Kelurahan Menurut Jenis Bahan Bakar untuk Memasak yang Digunakan Oleh Sebagian Besar Keluarga di Kecamatan Tanah Pinem, 2021**
Number of Villages by Type of Fuel for Cooking Used by Most Families in Tanah Pinem Subdistrict, 2021

Jenis Bahan Bakar <i>Type of Fuel</i>	2019	2020	2021
(1)	(2)	(3)	(4)
Gas Kota <i>City Gas</i>	-	-	-
LPG 3 Kg <i>LPG 3 Kg</i>	16	18	19
LPG lebih dari 3 Kg <i>LPG more than 3 Kg</i>	-	-	-
Minyak Tanah <i>Kerosene</i>	-	-	-
Kayu Bakar <i>Firewood</i>	3	1	-
Lainnya <i>Other</i>	-	-	-
Jumlah / Total	19	19	19

Sumber/Source: BPS, Pendataan Potensi Desa (Podes)
BPS, Village Potential Data Collection

Tabel
Table 4.22

**Banyaknya Desa/Kelurahan Menurut Sumber Air Minum
Sebagian Besar Keluarga di Kecamatan Tanah Pinem,
2021**

**Number of Villages According to Drinking Water Source
Most Families in Tanah Pinem Subdistrict, 2021**

Sumber Air Minum Drinking Water Source	2019	2020	2021
(1)	(2)	(3)	(4)
Air Kemasan Bermerk <i>Branded Bottled Water</i>	-	-	-
Air Isi Ulang <i>Refill Water</i>	-	-	-
Ledeng Dengan Meteran <i>Plumbing With Meter</i>	-	-	1
Ledeng Tanpa Meteran <i>Plumbing Without Meter</i>	-	-	-
Sumur Bor atau Pompa <i>Drilling Well or Pump</i>	-	-	1
Sumur <i>Well</i>	-	-	-
Mata Air <i>Water Springs</i>	17	17	16
Sungai/Danau/Kolam/Waduk/Situ/ Embung/Bendungan <i>River/Lake/Pond/Reservoir/Situ/ Reservoir/Dam</i>	2	2	1
Air Hujan <i>Rainwater</i>	-	-	-
Lainnya <i>Other</i>	-	-	-
Jumlah / Total	19	19	19

Sumber/Source: BPS, Pendataan Potensi Desa (Podes)
BPS, Village Potential Data Collection

Tabel
Table 4.23

**Banyaknya Desa/Kelurahan Menurut Sumber Air Minum
Sebagian Besar Keluarga di Kecamatan Tanah Pinem,
2021**
*Number of Villages According to Drinking Water Source
Most Families in Tanah Pinem Subdistrict, 2021*

Fasilitas Tempat Buang Air Besar <i>Toilet Facilities</i>	2019	2020	2021
(1)	(2)	(3)	(4)
Jamban <i>Latrine</i>			
Sendiri <i>Own latrine</i>	10	9	9
Bersama <i>Shared latrine</i>	-	-	-
Umum <i>Public latrine</i>	5	6	7
Bukan Jamban <i>Not a latrine</i>	4	4	3
Jumlah / Total	19	19	19

Sumber/Source: BPS, Pendataan Potensi Desa (Podes)
BPS, Village Potential Data Collection

Tabel
Table 4.24

**Banyaknya Desa/Kelurahan Menurut Tempat
Pembuangan Akhir Tinja Sebagian Besar Keluarga di
Kecamatan Tanah Pinem, 2021**
*Number of Villages According to Place of Final Disposal of
Most Families in Tanah Pinem Subdistrict, 2021*

Fasilitas Tempat Buang Air Besar <i>Place of Final Disposal</i>	2019	2020	2021
(1)	(2)	(3)	(4)
Tangki Septik/IPAL <i>Septic Tank/WWTP</i>	1	1	9
Kolam/sawah/sungai/danau/laut atau Pantai/tanah lapang/kebun <i>Pond/rice field/river/lake/sea or beach/ field/garden</i>	4	2	6
Lubang tanah <i>Earth hole</i>	10	12	1
Lainnya <i>Other</i>	-	-	-
Jumlah / Total	19	19	19

Sumber/Source: BPS, Pendataan Potensi Desa (Podes)
BPS, Village Potential Data Collection

Tabel
Table 4.25

Kemudahan Untuk Mencapai Sarana Pendidikan Terdekat Bagi Desa/Kelurahan yang Tidak ada Sarana Pendidikan Menurut Desa/Kelurahan dan Jenjang Pendidikan di Kecamatan Tanah Pinem, 2021
Ease of Reaching the Nearest Educational Facilities for Villages/Sub-Districts with No Educational Facilities by Village/Sub-District and Educational Level in Tanah Pinem Subdistrict, 2021

No	Desa Village	SD Elementary School	MI Islamic Elementary School	SMP Junior High School	MTs Islamic Junior High School
(1)	(2)	(3)	(4)	(5)	(6)
1	Renun	-	Sulit	Mudah	Sulit
2	Pasir Tengah	-	Sulit	-	Sulit
3	Pamah	-	Sulit	Mudah	Sulit
4	Kuta Buluh	-	Sulit	-	Sulit
5	Tanah Pinem	-	Sulit	-	Sulit
6	Kempawa	-	Sulit	Sulit	Sulit
7	Kuta Gamber	-	Sulit	Sulit	Sulit
8	Lau Perimbon	-	Sulit	Sulit	Sulit
9	Harapan	-	Mudah	Mudah	Sulit
10	Gunung Tua	-	Mudah	Mudah	Sulit
11	Suka Dame	-	Sangat Sulit	Sulit	Sangat Sulit
12	Lau Tawar	-	Sulit	Sangat Mudah	Sulit
13	Mangan Molih	-	Sulit	Sulit	Sulit
14	Lau Njuhar	-	Sulit	-	Sulit
15	Liang Jering	-	Sulit	Sulit	Sulit
16	Alur Subur	-	-	Sulit	Sulit
17	Balandua	-	Sulit	Mudah	Sulit
18	Pasir Mbelang	-	Sulit	Sulit	Sulit
19	Sinar Pagi	-	Sangat Sulit	Sangat Sulit	Sangat Sulit

Lanjutan Tabel/*Continued Table 4.25*

No	Desa Village	SMA Senior High School	MA Islamic Senior High School	SMK Vocational High School	Akademi/ Perguruan Tinggi Academy/ University
(1)	(2)	(7)	(8)	(9)	(10)
1	Renun	Sulit	Sulit	Sulit	Sangat Sulit
2	Pasir Tengah	Sulit	Sulit	Sulit	Sulit
3	Pamah	Mudah	Sulit	Sulit	Sangat Sulit
4	Kuta Buluh	-	Sulit	Sulit	Sulit
5	Tanah Pinem	Sulit	Sulit	Mudah	Sulit
6	Kempawa	Sulit	Sulit	Sulit	Sangat Sulit
7	Kuta Gamber	Sulit	Sulit	Sulit	Sangat Sulit
8	Lau Perimbon	Sulit	Sulit	Sulit	Sulit
9	Harapan	Mudah	Sulit	-	Sulit
10	Gunung Tua	Mudah	Sulit	Sulit	Sulit
11	Suka Dame	Sulit	Sangat Sulit	Sangat Sulit	Sangat Sulit
12	Lau Tawar	Mudah	Sulit	Mudah	Sulit
13	Mangan Molih	Sulit	Sulit	Sulit	Sulit
14	Lau Njuhar	Sulit	Sulit	Sulit	Sangat Sulit
15	Liang Jering	Sulit	Sulit	Sulit	Sulit
16	Alur Subur	Sulit	Sulit	Sangat Sulit	Sangat Sulit
17	Balandua	Mudah	Sulit	Sulit	Sangat Sulit
18	Pasir Mbelang	Sulit	Sulit	Sulit	Sangat Sulit
19	Sinar Pagi	Sangat Sulit	Sangat Sulit	Sangat Sulit	Sangat Sulit

Sumber/Source: BPS, Pendataan Potensi Desa (Podes)
BPS, Village Potential Data Collection

Tabel 4.26
Table

**Kemudahan Mencapai Sarana Kesehatan Terdekat
Bagi Desa/Kelurahan yang Tidak ada Sarana Kesehatan
Menurut Desa/Kelurahan dan Jenis Sarana Kesehatan di
Kecamatan Tanah Pinem, 2021**
*Ease of Reaching Nearest Health Facilities for Villages/Sub-
Districts with No Health Facilities by Village/Sub-District
and Type of Health Facilities in Tanah Pinem Subdistrict,
2021*

No	Desa Village	Rumah Sakit Hospital	Rumah Sakit Bersalin Maternity Hospital	Poliklinik/Balai Pengobatan Polyclinic/Medical Center
(1)	(2)	(3)	(4)	(5)
1	Renun	Sangat Sulit	Sangat Sulit	Mudah
2	Pasir Tengah	Sulit	Sulit	Sulit
3	Pamah	Sangat Sulit	Sangat Sulit	Mudah
4	Kuta Buluh	Sulit	Sangat Sulit	-
5	Tanah Pinem	Sulit	Sangat Sulit	-
6	Kempawa	Sangat Sulit	Sangat Sulit	Sulit
7	Kuta Gamber	Sangat Sulit	Sangat Sulit	Sulit
8	Lau Perimbon	Sulit	Sangat Sulit	-
9	Harapan	Mudah	Sulit	Mudah
10	Gunung Tua	Sulit	Sangat Sulit	Mudah
11	Suka Dame	Sangat Sulit	Sangat Sulit	Sangat Sulit
12	Lau Tawar	Sulit	Sangat Sulit	Mudah
13	Mangan Molih	Sulit	Sangat Sulit	Sulit
14	Lau Njuhar	Sangat Sulit	Sangat Sulit	-
15	Liang Jering	Sangat Sulit	Sangat Sulit	Sulit
16	Alur Subur	Sangat Sulit	Sangat Sulit	Sulit
17	Balandua	Sulit	Sulit	-
18	Pasir Mbelang	Sangat Sulit	Sangat Sulit	Sulit
19	Sinar Pagi	Sangat Sulit	Sangat Sulit	Sangat Sulit

Lanjutan Tabel/*Continued Table 4.26*

No	Desa <i>Village</i>	Puskesmas <i>Public health center</i>		Apotek <i>Pharmacy</i>
		Rawat Inap <i>Hospitalization</i>	Tanpa Rawat Inap <i>No Hospitalization</i>	
(1)	(2)	(6)	(7)	(8)
1	Renun	Mudah	Sangat Sulit	Mudah
2	Pasir Tengah	Sulit	Sulit	Sulit
3	Pamah	Mudah	Sulit	Sulit
4	Kuta Buluh	-	Sulit	Sulit
5	Tanah Pinem	Sulit	Sulit	Sulit
6	Kempawa	Sulit	Sulit	Sulit
7	Kuta Gamber	Sulit	Sulit	Sulit
8	Lau Perimbon	Sulit	Sulit	Sulit
9	Harapan	Mudah	Sulit	Mudah
10	Gunung Tua	Mudah	Sulit	Mudah
11	Suka Dame	Sangat Sulit	Sangat Sulit	Sangat Sulit
12	Lau Tawar	Mudah	Sulit	Mudah
13	Mangan Molih	Sulit	Sulit	Sulit
14	Lau Njuhar	Sulit	Sulit	Sulit
15	Liang Jering	Sulit	Sangat Sulit	Sulit
16	Alur Subur	Sulit	Sangat Sulit	Sulit
17	Balandua	Mudah	Sulit	Sulit
18	Pasir Mbelang	Sulit	Sulit	Sulit
19	Sinar Pagi	Sangat Sulit	Sangat Sulit	Sangat Sulit

Sumber/*Source*: BPS, Pendataan Potensi Desa (Podes)
BPS, *Village Potential Data Collection*

Tabel
Table 4.27**Banyaknya Warga Penderita Gizi Buruk Menurut Desa/
Kelurahan di Kecamatan Tanah Pinem, 2021**
**Number of Residents with Malnutrition by Village/
Kelurahan in Tanah Pinem Subdistrict, 2021**

No	Desa Village	2019	2020	2021
(1)	(2)	(3)	(4)	(5)
1	Renun	-	-	-
2	Pasir Tengah	-	-	-
3	Pamah	-	-	-
4	Kuta Buluh	-	-	-
5	Tanah Pinem	-	-	-
6	Kempawa	-	-	-
7	Kuta Gamber	-	-	-
8	Lau Perimbon	-	-	-
9	Harapan	-	-	-
10	Gunung Tua	-	-	-
11	Suka Dame	-	-	-
12	Lau Tawar	-	-	-
13	Mangan Molih	-	-	-
14	Lau Njuhar	1	1	-
15	Liang Jering	2	-	-
16	Alur Subur	-	-	-
17	Balandua	-	-	-
18	Pasir Mbelang	1	-	-
19	Sinar Pagi	-	-	-
Tanah Pinem		4	1	-

Sumber/Source: BPS, Pendataan Potensi Desa (Podes)
BPS, Village Potential Data Collection

Tabel
Table 4.28

**Banyaknya Kejadian Bencana Alam Menurut Desa/
Kelurahan dan Jenis Bencana Alam di Kecamatan Tanah
Pinem, 2021**
*Number of Natural Disaster Events by Village/Kelurahan
and Type of Natural Disaster in Tanah Pinem Subdistrict,
2021*

No	Desa Village	Tanah Longsor Landslide	Banjir Flood	Banjir Bandang Flash floods	Gempa Bumi Earthquake
(1)	(2)	(3)	(4)	(5)	(6)
1	Renun	-	1	-	-
2	Pasir Tengah	2	-	-	-
3	Pamah	9	-	3	-
4	Kuta Buluh	-	-	-	-
5	Tanah Pinem	3	-	-	-
6	Kempawa	3	-	-	-
7	Kuta Gamber	3	-	-	-
8	Lau Perimbon	-	-	-	-
9	Harapan	-	-	-	-
10	Gunung Tua	1	-	-	-
11	Suka Dame	2	-	-	-
12	Lau Tawar	-	-	-	-
13	Mangan Molih	2	-	-	-
14	Lau Njuhar	3	1	-	-
15	Liang Jering	1	-	-	-
16	Alur Subur	2	-	-	-
17	Balandua	-	-	-	-
18	Pasir Mbelang	1	-	-	-
19	Sinar Pagi	-	-	-	-
Tanah Pinem		32	2	3	-

Lanjutan Tabel/*Continued Table 4.28*

No	Desa <i>Village</i>	Tsunami <i>Tsunami</i>	Gelombang Pasang Laut <i>Tidal Wave</i>	Angin Puyuh/ Puting Beliung/Topan <i>Whirlwind/ Typhoon</i>	Gunung Meletus <i>Volcano eruption</i>
(1)	(2)	(7)	(8)	(9)	(10)
1	Renun	-	-	-	-
2	Pasir Tengah	-	-	-	-
3	Pamah	-	-	1	-
4	Kuta Buluh	-	-	-	-
5	Tanah Pinem	-	-	-	-
6	Kempawa	-	-	-	-
7	Kuta Gamber	-	-	-	-
8	Lau Perimbon	-	-	-	-
9	Harapan	-	-	-	-
10	Gunung Tua	-	-	-	-
11	Suka Dame	-	-	-	-
12	Lau Tawar	-	-	-	-
13	Mangan Molih	-	-	-	-
14	Lau Njuhar	-	-	-	-
15	Liang Jering	-	-	-	-
16	Alur Subur	-	-	-	-
17	Balandua	-	-	-	-
18	Pasir Mbelang	-	-	-	-
19	Sinar Pagi	-	-	-	-
Tanah Pinem		-	-	1	-

Lanjutan Tabel/*Continued Table 4.28*

No	Desa <i>Village</i>	Kebakaran Hutan dan Lahan <i>Forest and Land Fires</i>	Kekeringan <i>Drought</i>	Abrasi <i>Abrasion</i>
(1)	(2)	(7)	(8)	(9)
1	Renun	-	-	-
2	Pasir Tengah	-	-	-
3	Pamah	-	2	-
4	Kuta Buluh	-	-	-
5	Tanah Pinem	-	-	-
6	Kempawa	-	-	-
7	Kuta Gamber	-	-	-
8	Lau Perimbon	-	-	-
9	Harapan	-	-	-
10	Gunung Tua	-	-	-
11	Suka Dame	-	-	-
12	Lau Tawar	-	-	-
13	Mangan Molih	-	-	-
14	Lau Njuhar	-	-	-
15	Liang Jering	-	-	-
16	Alur Subur	-	-	-
17	Balandua	-	-	-
18	Pasir Mbelang	-	-	-
19	Sinar Pagi	-	-	-
Tanah Pinem		-	2	-

Sumber/*Source*: BPS, Pendataan Potensi Desa (Podes)
BPS, *Village Potential Data Collection*

Tabel
Table 4.29

Banyaknya Korban Jiwa Akibat Bencana Alam Menurut Desa/Kelurahan dan Jenis Bencana Alam di Kecamatan Tanah Pinem, 2021
Number of Casualties Due to Natural Disasters by Village/ Kelurahan and Type of Natural Disaster in Tanah Pinem Subdistrict, 2021

No	Desa Village	Tanah Longsor Landslide	Banjir Flood	Banjir Bandang Flash floods	Gempa Bumi Earthquake
(1)	(2)	(3)	(4)	(5)	(6)
1	Renun	-	-	-	-
2	Pasir Tengah	-	-	-	-
3	Pamah	-	-	-	-
4	Kuta Buluh	-	-	-	-
5	Tanah Pinem	-	-	-	-
6	Kempawa	-	-	-	-
7	Kuta Gamber	-	-	-	-
8	Lau Perimbon	-	-	-	-
9	Harapan	-	-	-	-
10	Gunung Tua	-	-	-	-
11	Suka Dame	-	-	-	-
12	Lau Tawar	-	-	-	-
13	Mangan Molih	-	-	-	-
14	Lau Njuhar	-	-	-	-
15	Liang Jering	-	-	-	-
16	Alur Subur	-	-	-	-
17	Balandua	-	-	-	-
18	Pasir Mbelang	-	-	-	-
19	Sinar Pagi	-	-	-	-
Tanah Pinem		-	-	-	-

Lanjutan Tabel/*Continued Table 4.29*

No	Desa <i>Village</i>	Tsunami <i>Tsunami</i>	Gelombang Pasang Laut <i>Tidal Wave</i>	Angin Puyuh/ Puting Beliung/ Topan <i>Whirlwind/ Typhoon</i>	Gunung Meletus <i>Volcano eruption</i>
(1)	(2)	(7)	(8)	(9)	(10)
1	Renun	-	-	-	-
2	Pasir Tengah	-	-	-	-
3	Pamah	-	-	-	-
4	Kuta Buluh	-	-	-	-
5	Tanah Pinem	-	-	-	-
6	Kempawa	-	-	-	-
7	Kuta Gamber	-	-	-	-
8	Lau Perimbon	-	-	-	-
9	Harapan	-	-	-	-
10	Gunung Tua	-	-	-	-
11	Suka Dame	-	-	-	-
12	Lau Tawar	-	-	-	-
13	Mangan Molih	-	-	-	-
14	Lau Njuhar	-	-	-	-
15	Liang Jering	-	-	-	-
16	Alur Subur	-	-	-	-
17	Balandua	-	-	-	-
18	Pasir Mbelang	-	-	-	-
19	Sinar Pagi	-	-	-	-
Tanah Pinem		-	-	-	-

Lanjutan Tabel/*Continued Table 4.29*

No	Desa <i>Village</i>	Kebakaran Hutan dan Lahan <i>Forest and Land Fires</i>	Kekeringan <i>Drought</i>	Abrasi <i>Abrasion</i>
(1)	(2)	(7)	(8)	(9)
1	Renun	-	-	-
2	Pasir Tengah	-	-	-
3	Pamah	-	-	-
4	Kuta Buluh	-	-	-
5	Tanah Pinem	-	-	-
6	Kempawa	-	-	-
7	Kuta Gamber	-	-	-
8	Lau Perimbon	-	-	-
9	Harapan	-	-	-
10	Gunung Tua	-	-	-
11	Suka Dame	-	-	-
12	Lau Tawar	-	-	-
13	Mangan Molih	-	-	-
14	Lau Njuhar	-	-	-
15	Liang Jering	-	-	-
16	Alur Subur	-	-	-
17	Balandua	-	-	-
18	Pasir Mbelang	-	-	-
19	Sinar Pagi	-	-	-
Tanah Pinem		-	-	-

Sumber/*Source*: BPS, Pendataan Potensi Desa (Podes)
BPS, Village Potential Data Collection

Tabel
Table 4.30

Keberadaan Fasilitas/Upaya Antisipasi/Mitigasi Bencana Alam Menurut Desa/Kelurahan di Kecamatan Tanah Pinem, 2021
Existence of Facilities/Efforts for Anticipation/Mitigation of Natural Disasters by Village/Kelurahan in Tanah Pinem Subdistrict, 2021

No	Desa Village	Sistem Peringatan Dini Bencana Alam Natural Disaster Early Warning System	Sistem Peringatan Dini Khusus Tsunami Tsunami Early Warning System
(1)	(2)	(3)	(4)
1	Renun	Tidak Ada	Bukan Wilayah Potensi Tsunami
2	Pasir Tengah	Tidak Ada	Bukan Wilayah Potensi Tsunami
3	Pamah	Tidak Ada	Bukan Wilayah Potensi Tsunami
4	Kuta Buluh	Tidak Ada	Bukan Wilayah Potensi Tsunami
5	Tanah Pinem	Tidak Ada	Bukan Wilayah Potensi Tsunami
6	Kempawa	Tidak Ada	Bukan Wilayah Potensi Tsunami
7	Kuta Gamber	Tidak Ada	Bukan Wilayah Potensi Tsunami
8	Lau Perimbon	Tidak Ada	Bukan Wilayah Potensi Tsunami
9	Harapan	Tidak Ada	Bukan Wilayah Potensi Tsunami
10	Gunung Tua	Tidak Ada	Bukan Wilayah Potensi Tsunami
11	Suka Dame	Tidak Ada	Bukan Wilayah Potensi Tsunami
12	Lau Tawar	Tidak Ada	Bukan Wilayah Potensi Tsunami
13	Mangan Molih	Tidak Ada	Bukan Wilayah Potensi Tsunami
14	Lau Njuhar	Tidak Ada	Tidak Ada
15	Liang Jering	Tidak Ada	Bukan Wilayah Potensi Tsunami
16	Alur Subur	Tidak Ada	Bukan Wilayah Potensi Tsunami
17	Balandua	Tidak Ada	Bukan Wilayah Potensi Tsunami
18	Pasir Mbelang	Tidak Ada	Bukan Wilayah Potensi Tsunami
19	Sinar Pagi	Tidak Ada	Bukan Wilayah Potensi Tsunami

Lanjutan Tabel/*Continued Table 4.30*

No	Desa <i>Village</i>	Perlengkapan Keselamatan <i>Safety Equipment</i>	Rambu-rambu dan Jalur Evakuasi Bencana <i>Disaster Evacuation Signs and Paths</i>
(1)	(2)	(5)	(6)
1	Renun	Tidak Ada	Tidak Ada
2	Pasir Tengah	Tidak Ada	Tidak Ada
3	Pamah	Tidak Ada	Tidak Ada
4	Kuta Buluh	Tidak Ada	Tidak Ada
5	Tanah Pinem	Tidak Ada	Tidak Ada
6	Kempawa	Tidak Ada	Tidak Ada
7	Kuta Gamber	Tidak Ada	Tidak Ada
8	Lau Perimbon	Tidak Ada	Tidak Ada
9	Harapan	Tidak Ada	Tidak Ada
10	Gunung Tua	Tidak Ada	Tidak Ada
11	Suka Dame	Tidak Ada	Tidak Ada
12	Lau Tawar	Tidak Ada	Tidak Ada
13	Mangan Molih	Tidak Ada	Tidak Ada
14	Lau Njuhar	Tidak Ada	Tidak Ada
15	Liang Jering	Tidak Ada	Tidak Ada
16	Alur Subur	Tidak Ada	Tidak Ada
17	Balandua	Tidak Ada	Tidak Ada
18	Pasir Mbelang	Tidak Ada	Tidak Ada
19	Sinar Pagi	Tidak Ada	Tidak Ada

Lanjutan Tabel/*Continued Table 4.30*

No	Desa Village	Pembuatan, Perawatan, atau Normalisasi: Sungai, Kanal, Tanggul, Parit, Drainase, Waduk, Pantai, dll <i>Construction, Maintenance, or Normalization: Rivers, Canals, Embankments, Ditches, Drainages, Reservoirs, Beaches, etc</i>
(1)	(2)	(7)
1	Renun	Tidak Ada
2	Pasir Tengah	Tidak Ada
3	Pamah	Tidak Ada
4	Kuta Buluh	Tidak Ada
5	Tanah Pinem	Tidak Ada
6	Kempawa	Tidak Ada
7	Kuta Gamber	Tidak Ada
8	Lau Perimbon	Tidak Ada
9	Harapan	Tidak Ada
10	Gunung Tua	Tidak Ada
11	Suka Dame	Tidak Ada
12	Lau Tawar	Tidak Ada
13	Mangan Molih	Tidak Ada
14	Lau Njuhar	Tidak Ada
15	Liang Jering	Tidak Ada
16	Alur Subur	Tidak Ada
17	Balandua	Tidak Ada
18	Pasir Mbelang	Tidak Ada
19	Sinar Pagi	Tidak Ada

Sumber/*Source*: BPS, Pendataan Potensi Desa (Podes)
BPS, *Village Potential Data Collection*

Tabel
Table 4.31

Banyaknya Sarana Lembaga Keuangan Yang Beroperasi Menurut Desa/Kelurahan dan Jenisnya di Kecamatan Tanah Pinem, 2021
Number of Operating Financial Institution Facilities by Village/Kelurahan and Type in Tanah Pinem Subdistrict, 2021

No	Desa Village	Bank Umum Pemerintah Government Commercial Bank	Bank Umum Swasta Private Commercial Bank	Bank Perkreditan Rakyat rural banks
(1)	(2)	(3)	(4)	(5)
1	Renun	-	-	-
2	Pasir Tengah	-	-	-
3	Pamah	-	-	-
4	Kuta Buluh	-	-	-
5	Tanah Pinem	-	-	-
6	Kempawa	-	-	-
7	Kuta Gamber	-	-	-
8	Lau Perimbon	-	-	-
9	Harapan	-	-	-
10	Gunung Tua	-	-	-
11	Suka Dame	-	-	-
12	Lau Tawar	-	-	-
13	Mangan Molih	-	-	-
14	Lau Njuhar	-	-	-
15	Liang Jering	-	-	-
16	Alur Subur	-	-	-
17	Balandua	-	-	-
18	Pasir Mbelang	-	-	-
19	Sinar Pagi	-	-	-
Tanah Pinem		-	-	-

Sumber/Source: BPS, Pendataan Potensi Desa (Podes)
BPS, Village Potential Data Collection

Tabel
Table 4.32

Banyaknya Embung Desa Menurut Desa/Kelurahan dan Jenisnya di Kecamatan Tanah Pinem, 2021
Number of water reservoirs by village in Tanah Pinem Subdistrict, 2021

No	Desa/Kelurahan Village/Sub-District	2019	2020	2021
(1)	(2)	(3)	(4)	(5)
1	Renun	-	-	-
2	Pasir Tengah	-	-	-
3	Pamah	-	-	-
4	Kuta Buluh	-	1	-
5	Tanah Pinem	-	-	-
6	Kempawa	1	-	-
7	Kuta Gamber	-	-	-
8	Lau Perimbon	-	-	-
9	Harapan	-	-	-
10	Gunung Tua	-	-	-
11	Suka Dame	-	-	-
12	Lau Tawar	-	-	-
13	Mangan Molih	-	-	-
14	Lau Njuhar	-	-	-
15	Liang Jering	-	-	-
16	Alur Subur	-	-	-
17	Balandua	-	1	-
18	Pasir Mbelang	-	-	-
19	Sinar Pagi	-	-	-
Tanah Pinem		1	2	-

Sumber/Source: BPS, Pendataan Potensi Desa (Podes)
BPS, Village Potential Data Collection

Tabel
Table 4.33

**Jumlah Menara dan Operator Layanan Komunikasi
Telepon Seluler Serta Kondisi Sinyal Telepon Seluler
Menurut Desa/Kelurahan di Kecamatan Tanah Pinem,
2021**
*Number of Towers and Cellular Telephone Communication
Service Operators and Cellular Phone Signal Conditions by
Village in Tanah Pinem Subdistrict, 2021*

No	Desa/Kelurahan <i>Village/Sub-District</i>	Jumlah Menara Telepon Seluler (BTS) <i>Number of Cell Phone Towers (BTS)</i>	Jumlah Operator Layanan Komunikasi Telepon Seluler Yang Menjangkau di Desa/ Kelurahan <i>Number of Cellular Telephone Communication Service Operators Reaching Villages</i>
(1)	(2)	(3)	(4)
1	Renun	-	1
2	Pasir Tengah	-	1
3	Pamah	-	1
4	Kuta Buluh	6	3
5	Tanah Pinem	-	4
6	Kempawa	1	2
7	Kuta Gamber	-	2
8	Lau Perimbon	-	2
9	Harapan	-	2
10	Gunung Tua	-	4
11	Suka Dame	-	-
12	Lau Tawar	-	2
13	Mangan Molih	-	1
14	Lau Njuhar	-	1
15	Liang Jering	-	1
16	Alur Subur	-	1
17	Balandua	2	3
18	Pasir Mbelang	-	1
19	Sinar Pagi	-	-
Tanah Pinem		9	

Lanjutan Tabel/*Continued Table 4.33*

No	Desa/Kelurahan <i>Village/Sub-District</i>	Kondisi Sinyal Telepon Seluler di Sebagian Besar Wilayah Desa/Kelurahan <i>Cellular Phone Signal Conditions in Most Villages</i>	Sinyal internet telepon seluler/handphone di sebagian besar wilayah di desa/kelurahan <i>Cellular/mobile phone internet signal in most areas in the village</i>
(1)	(2)	(5)	(6)
1	Renun	Sinyal Lemah	Tidak ada sinyal internet
2	Pasir Tengah	Sinyal Kuat	3G/H/H+/EVDO
3	Pamah	Sinyal Lemah	4G/LTE
4	Kuta Buluh	Sinyal Kuat	4G/LTE
5	Tanah Pinem	Sinyal Kuat	4G/LTE
6	Kempawa	Sinyal Kuat	4G/LTE
7	Kuta Gamber	Sinyal Kuat	4G/LTE
8	Lau Perimbon	Sinyal Lemah	4G/LTE
9	Harapan	Sinyal Kuat	4G/LTE
10	Gunung Tua	Sinyal Kuat	4G/LTE
11	Suka Dame	Tidak ada sinyal	Tidak ada sinyal internet
12	Lau Tawar	Sinyal Kuat	4G/LTE
13	Mangan Molih	Sinyal Lemah	Tidak ada sinyal internet
14	Lau Njuhar	Sinyal Lemah	Tidak ada sinyal internet
15	Liang Jering	Sinyal Lemah	Tidak ada sinyal internet
16	Alur Subur	Sinyal Lemah	Tidak ada sinyal internet
17	Balandua	Sinyal Kuat	4G/LTE
18	Pasir Mbelang	Sinyal Lemah	Tidak ada sinyal internet
19	Sinar Pagi	Tidak ada sinyal	Tidak ada sinyal internet

Sumber/*Source*: BPS, Pendataan Potensi Desa (Podes)
BPS, *Village Potential Data Collection*

Tabel
Table 4.34

Banyaknya Desa/Kelurahan yang Memiliki Kelompok Kegiatan Olahraga Menurut Jenis Olahraga dan Ketersediaan Fasilitas/Lapangan Olahraga di Kecamatan Tanah Pinem, 2021
Number of Villages/Sub-Districts that Have Groups of Sports Activities by Type of Sports and Availability of Facilities/ Sports Fields in Tanah Pinem Subdistrict, 2021

Jenis Olahraga <i>Sports</i>	Kondisi Fasilitas/Lapangan Olahraga <i>Condition of Sports Facilities/Field</i>			Tidak Ada Fasilitas/Lapangan Olahraga <i>No Sports Facilities/Field</i>
	Baik <i>Good</i>	Rusak Sedang <i>Medium Damaged</i>	Rusak Parah <i>Badly damaged</i>	
(1)	(2)	(3)	(4)	(5)
Sepak Bola	1	3	1	14
Bola Voli	5	3	1	10
Bulu Tangkis	2	1	-	16
Bola Basket	-	-	-	19
Tenis Lapangan	-	-	-	19
Tenis Meja	3	-	-	16
Futsal	-	-	-	19
Renang	-	-	-	19
Bela Diri	-	-	-	19
Bilyard	5	2	-	12
Pusat Kebugaran	-	-	-	19
Lainnya	-	-	-	19

Sumber/Source: BPS, Pendataan Potensi Desa (Podes)
BPS, Village Potential Data Collection

Tabel
Table 4.35

**Sarana Transportasi Antar Desa/Kelurahan Menurut Desa/
Kelurahan di Kecamatan Tanah Pinem, 2021**
*Inter-Village/Village Transportation Facilities by Village/
Sub-district in Tanah Pinem Subdistrict, 2021*

No	Desa/Kelurahan Village/Sub-District	Jenis Transportasi Transportation Type	Keberadaan Angkutan Umum Presence of Public Transport
(1)	(2)	(3)	(4)
1	Renun	Darat	Tidak ada angkutan umum
2	Pasir Tengah	Darat	Ada, tanpa trayek tetap
3	Pamah	Darat	Ada, dengan trayek tetap
4	Kuta Buluh	Darat	Ada, dengan trayek tetap
5	Tanah Pinem	Darat	Ada, dengan trayek tetap
6	Kempawa	Darat	Ada, tanpa trayek tetap
7	Kuta Gamber	Darat	Ada, dengan trayek tetap
8	Lau Perimbon	Darat	Ada, dengan trayek tetap
9	Harapan	Darat	Ada, dengan trayek tetap
10	Gunung Tua	Darat	Ada, tanpa trayek tetap
11	Suka Dame	Darat	Ada, tanpa trayek tetap
12	Lau Tawar	Darat	Ada, dengan trayek tetap
13	Mangan Molih	Darat	Tidak ada angkutan umum
14	Lau Njuhar	Darat	Tidak ada angkutan umum
15	Liang Jering	Darat	Tidak ada angkutan umum
16	Alur Subur	Darat	Tidak ada angkutan umum
17	Balandua	Darat	Ada, dengan trayek tetap
18	Pasir Mbelang	Darat	Ada, dengan trayek tetap
19	Sinar Pagi	Darat	Ada, tanpa trayek tetap

Sumber/Source: BPS, Pendataan Potensi Desa (Podes)
BPS, Village Potential Data Collection

Tabel
Table 4.36

**Kondisi Jalan Darat Antar Desa/Kelurahan Menurut Desa/
Kelurahan di Kecamatan Tanah Pinem, 2021**
*Condition of Inter-Village/Sub-District Land Roads by
Village in Tanah Pinem Subdistrict, 2021*

No	Desa/Kelurahan Village/Sub-District	Jenis Permukaan Jalan Road Surface Type	Dapat Dilalui Kendaraan Bermotor Roda 4 atau Lebih Passable by Motorized Vehicles with 4 or More Wheels
(1)	(2)	(3)	(4)
1	Renun	Diperkeras (kerikil, batu, dll)	Sepanjang Tahun kecuali saat tertentu (ketika turun hujan, pasang, dll)
2	Pasir Tengah	Diperkeras (kerikil, batu, dll)	Sepanjang Tahun kecuali saat tertentu (ketika turun hujan, pasang, dll)
3	Pamah	Diperkeras (kerikil, batu, dll)	Sepanjang tahun
4	Kuta Buluh	Aspal/Beton	Sepanjang tahun
5	Tanah Pinem	Aspal/Beton	Sepanjang tahun
6	Kempawa	Diperkeras (kerikil, batu, dll)	Sepanjang Tahun kecuali saat tertentu (ketika turun hujan, pasang, dll)
7	Kuta Gamber	Diperkeras (kerikil, batu, dll)	Sepanjang tahun
8	Lau Perimbon	Diperkeras (kerikil, batu, dll)	Sepanjang tahun
9	Harapan	Aspal/Beton	Sepanjang tahun
10	Gunung Tua	Aspal/Beton	Sepanjang tahun
11	Suka Dame	Diperkeras (kerikil, batu, dll)	Sepanjang Tahun kecuali saat tertentu (ketika turun hujan, pasang, dll)
12	Lau Tawar	Aspal/Beton	Sepanjang tahun
13	Mangan Molih	Diperkeras (kerikil, batu, dll)	Sepanjang Tahun kecuali saat tertentu (ketika turun hujan, pasang, dll)
14	Lau Njuhar	Tanah	Sepanjang Tahun kecuali saat tertentu (ketika turun hujan, pasang, dll)
15	Liang Jering	Tanah	Sepanjang Tahun kecuali saat tertentu (ketika turun hujan, pasang, dll)
16	Alur Subur	Tanah	Sepanjang Tahun kecuali saat tertentu (ketika turun hujan, pasang, dll)
17	Balandua	Aspal/Beton	Sepanjang tahun
18	Pasir Mbelang	Diperkeras (kerikil, batu, dll)	Sepanjang Tahun kecuali saat tertentu (ketika turun hujan, pasang, dll)
19	Sinar Pagi	Tanah	Sepanjang Tahun kecuali saat tertentu (ketika turun hujan, pasang, dll)

Sumber/Source: BPS, Pendataan Potensi Desa (Podes)
BPS, Village Potential Data Collection

Tabel
Table 4.37

**Keberadaan Kantor Pos/Pos Pembantu/Rumah Pos dan
Perusahaan/Agen Jasa Ekspedisi Swasta Menurut Desa/
Kelurahan di Kecamatan Tanah Pinem, 2021**
*Condition of Inter-Village/Sub-District Land Roads by
Village in Tanah Pinem Subdistrict, 2021*

No	Desa/Kelurahan Village/Sub-District	Kantor Pos/Pos Pembantu/ Rumah Pos Post Office/Sub-Post/Post House	Perusahaan/Agen Jasa Ekspedisi Swasta Private Expedition Service
(1)	(2)	(3)	(4)
1	Renun	Tidak ada	Tidak ada
2	Pasir Tengah	Tidak ada	Tidak ada
3	Pamah	Tidak ada	Tidak ada
4	Kuta Buluh	Beroperasi	Beroperasi
5	Tanah Pinem	Tidak ada	Tidak ada
6	Kempawa	Tidak ada	Tidak ada
7	Kuta Gamber	Tidak ada	Tidak ada
8	Lau Perimbon	Tidak ada	Tidak ada
9	Harapan	Tidak ada	Tidak ada
10	Gunung Tua	Tidak ada	Tidak ada
11	Suka Dame	Tidak ada	Tidak ada
12	Lau Tawar	Tidak ada	Tidak ada
13	Mangan Molih	Tidak ada	Tidak ada
14	Lau Njuhar	Tidak ada	Tidak ada
15	Liang Jering	Tidak ada	Tidak ada
16	Alur Subur	Tidak ada	Tidak ada
17	Balandua	Tidak ada	Tidak ada
18	Pasir Mbelang	Tidak ada	Tidak ada
19	Sinar Pagi	Beroperasi	Tidak ada

Sumber/Source: BPS, Pendataan Potensi Desa (Podes)
BPS, Village Potential Data Collection

05

PERTANIAN, KEHUTANAN, PETERNAKAN, DAN PERIKANAN
AGRICULTURE, FORESTRY, LIVESTOCK, AND FISHERY

Populasi Ternak di Kecamatan Tanah Pinem

267 Sapi

68 Kerbau

810 Kambing

130 Babi

PENJELASAN TEKNIS

1. Pengumpulan data Statistik Pertanian (SP) diselenggarakan oleh Badan Pusat Statistik bekerjasama dengan Direktorat Jenderal Tanaman Pangan, Kementerian Pertanian.
2. Data pokok tanaman pangan yang dikumpulkan adalah luas panen dan produktivitas (hasil per hektar). Produksi tanaman pangan merupakan hasil perkalian antara luas panen dengan produktivitas. Jenis data tanaman pangan mencakup padi dan palawija (jagung, kedelai, kacang tanah, ubi kayu, ubi jalar). Pengumpulan data luas panen dilakukan setiap bulan oleh Penyuluh Pertanian Lapangan/Koordinator Penyuluh Pertanian Lapangan dan dilaporkan dengan formulir Statistik Pertanian (SP). Pengumpulan data dilakukan dengan pendekatan area kecamatan di seluruh wilayah Indonesia. Pengumpulan data luas panen di tingkat kecamatan tersebut didasarkan pada hasil pengumpulan data dari seluruh Desa di kecamatan bersangkutan. Pengumpulan data produktivitas tanaman pangan dilakukan melalui Survei Ubinan dengan pendekatan rumah tangga menggunakan formulir SUB-S. Pengumpulan data produktivitas dilakukan oleh petugas lapangan,

TECHNICAL NOTES

1. *Agriculture Survey is carried out by the BPS-Statistics Indonesia in cooperation with the Directorate General of Food Crops, Ministry of Agriculture.*
2. *The main food crops data collected consists of harvested area and productivity (yield per hectare). Food crops production is generated by harvested area multiplied by productivity. Type of food crops data covers paddy and secondary food crops (maize, soybeans, peanuts, cassava, and sweet potatoes). The harvested area data is collected every month by the Agriculture Extension Workers (called Koordinator PPL) and reported in Agriculture Statistics Form (called SP for Statistik Pertanian). Data collection is conducted using sub Districts area approach in all sub Districts in Indonesia. Harvest area in each sub district is estimated based on the harvested area in each sub village in the sub district. Food crop productivity (yield per hectare) data are collected by Sub District Statistics Coordinator (called KSK for Koordinator Statistik Kecamatan) and Koordinator PPL being the enumerator through the Crop Cutting Survey using SUB-S form based on household approach. The productivity data collection is conducted by a direct*

yaitu Koordinator Statistik Kecamatan (KSK) dan Koordinator PPL melalui pengukuran langsung pada plot ubinan berukuran 2½ m x 2½ m.

Periode pengumpulan data produktivitas dilakukan setiap subround (empat bulanan) pada waktu panen petani.

measurement in 2½m x 2½ m crop cutting plot.

The productivity measurement is conducted in every subround (four monthly) at the time when farmers are harvesting their crops.

3. Pengumpulan data luas lahan sawah dilakukan setiap tahun oleh PPL dengan menggunakan formulir SP-Lahan. Data luas lahan sawah yang dilaporkan adalah kondisi akhir tahun yang berada di wilayah administrasi kecamatan mencakup lahan yang diusahakan oleh rumah tangga, perusahaan, pemerintah, dan lain-lain.

4. Lahan sawah adalah lahan pertanian yang berpetak-petak dan dibatasi oleh pematang (galengan), saluran untuk menahan/ menyalurkan air, yang biasanya ditanami padi sawah tanpa memandang dari mana diperoleh atau status lahan tersebut. Lahan yang dimaksud termasuk lahan yang terdaftar di Pajak Bumi Bangunan, luran Pembangunan Daerah, lahan bengkok, lahan serobotan, lahan rawa yang ditanami padi dan lahan bekas tanaman tahunan yang telah dijadikan sawah, baik yang ditanami padi, palawija atau tanaman semusim lainnya.

3. *Wetland area data is collected by PPL using the form called SP-Lahan. Wetland area data reported is the condition at the end of the year, and covers wetland in sub districts administrative area, including the land cultivated by household, firm, government, and others.*

4. *Wetland is agricultural land that separated by small dykes to resist water, where the main crop is usually wetland paddy without considering where it is got from or the status of the land. It includes the land that is registered at land income tax office, regional development contribution, 'bengkok' land, illegal ownership, swamps for rice cultivation, and annual crop land mark that has been used as rice field, which are both planted with paddy, secondary crops or the other seasonal crops.*

5. Ladang/Huma adalah lahan pertanian bukan sawah (lahan kering) yang biasanya ditanami tanaman semusim dan penggunaannya hanya semusim atau dua musim, kemudian akan ditinggalkan bila sudah tidak subur lagi (berpindah-pindah). Kemungkinan lahan ini beberapa tahun kemudian akan dikerjakan kembali jika sudah subur.
 6. Produksi padi mencakup padi sawah dan padi ladang. Data produksi padi dan palawija yang disajikan adalah dalam kualitas : gabah kering giling (padi), pipilan kering (jagung), biji kering (kedelai dan kacang tanah), dan umbi basah (ubi kayu dan ubi jalar).
 7. Tanaman sayuran dan buah-buahan semusim
 - a. Tanaman sayuran semusim adalah tanaman sumber vitamin, garam mineral dan lain-lain yang dikonsumsi dari bagian tanaman yang berupa daun, bunga, buah, dan umbinya, yang berumur kurang dari satu tahun.
 - b. Tanaman buah-buahan semusim adalah tanaman sumber vitamin, garam mineral, dan lain-lain yang dikonsumsi dari bagian tanaman yang berupa buah, berumur kurang dari satu tahun, tidak berbentuk pohon/rumpun tetapi menjalar dan berbatang
5. *Unirrigated agricultural field / Shifting cultivation land is dryland (unirrigated land) that usually is cultivated for seasonal crops and utilized only for one or two seasons, then it will be left when it is not fertile (shifting). Maybe, this land will be used again in a few years if it has been fertile.*
 6. *The production of paddy covers the production of wetland paddy and dryland paddy. Production of paddy and secondary crops data are presented in the form of : dry unhusked rice (paddy), dry loose maize (maize), dry shells crops (soybeans and peanuts), and fresh roots (cassava and sweet potatoes).*
 7. *Seasonal vegetable and fruit plants*
 - a. *Seasonal vegetable plants are plants which are the sources of vitamin, mineral salt, etc, consumed from the part of the plant in the form of leaf, flower, fruit, and root with the age of less than one year.*
 - b. *Seasonal fruit plants are plants which are the sources of vitamin, mineral salt, etc, consumed from the part of the plant in the form of fruits. These plants are creeps with the age of less than one year.*

lunak.

- | | |
|--|--|
| <p>8. Tanaman buah-buahan dan sayuran tahunan</p> <p>a. Tanaman buah-buahan tahunan adalah tanaman sumber vitamin, garam mineral, dan lain-lain yang dikonsumsi dari bagian tanaman yang berupa buah dan merupakan tanaman tahunan.</p> <p>b. Tanaman sayuran tahunan adalah tanaman sumber vitamin, garam mineral, dan lain-lain yang dikonsumsi dari bagian tanaman yang berupa daun dan atau buah yang berumur lebih dari satu tahun.</p> | <p>8. <i>Annual fruit and vegetable plants</i></p> <p>a. <i>Annual fruit plants are plants which are the sources of vitamin, contained mineral salt, etc, consumed from the part of plant in the form of fruit and more than one year of age.</i></p> <p>b. <i>Annual vegetable plants are plants which are the sources of vitamin, contained mineral salt, etc, consumed from the part of the plant in the form of vegetable and more than one year of age.</i></p> |
| <p>9. Luas Panen adalah luas tanaman sayuran, buah-buahan, biofarmaka dan tanaman hias yang diambil hasilnya /dipanen pada periode pelaporan.</p> | <p>9. <i>Harvested area is area which vegetable, fruit, medicinal and ornamental plant of crop harvested during the period of report.</i></p> |
| <p>10. Luas panen tanaman hortikultura adalah luas tanaman sayuran, buah-buahan, biofarmaka, dan tanaman hias yang diambil hasilnya/dipanen pada periode pelaporan.</p> | <p>10. <i>Harvested area of horticulture is area which vegetable, fruit, medicinal and ornamental plant of crop harvested during the period of report.</i></p> |
| <p>11. Luas panen untuk tanaman sayuran adalah luas tanaman yang dipanen sekaligus/habis/ dibongkar dan luas tanaman yang dipanen berkali-kali (lebih dari satu kali)/belum habis</p> <p>a. Tanaman yang dipanen sekaligus/ habis/ dibongkar adalah tanaman yang sehabis</p> | <p>11. <i>Harvested area of vegetables is area of entirely plant harvested/ demolished and plant harvested several times/undemolished.</i></p> <p>a. <i>Entirely plants harvested/ demolished are plants usually harvested once and demolished</i></p> |

panen langsung dibongkar/dicabut, terdiri dari bawang merah, bawang putih, bawang daun, kentang, kol/kubis, kembang kol, petsai/sawi, wortel, lobak, dan kacang merah.

b. Tanaman yang dipanen berkali-kali (lebih dari satu kali)/belum habis adalah tanaman yang pemanenannya lebih dari satu kali dan biasanya dibongkar apabila panen terakhir sudah tidak memadai lagi, terdiri dari : kacang panjang, cabe besar, cabe rawit, jamur, tomat, terong, buncis, ketimun, labu siam, kangkung, bayam, melon, semangka, dan blewah.

to be substituted by other plants, consisting of: shallots, garlic, leeks, potato, cabbage, cauli flower, mustard green, carrots, chinese radish, and red kidney beans.

b. Plants harvested several times/undemolished are plants usually harvested more than once and demolished in the case that the last harvest was economically not profitable. They consist of : yard long beans, chili, small chili, mushroom, tomatoes, egg plant, fresh beans, cucumber, pumpkin/chajota, swamp cabbage, spinach, melon, watermelon, and blewah.

12. Produksi adalah hasil menurut bentuk produk dari setiap tanaman sayuran, buah-buahan, biofarmaka, dan tanaman hias yang diambil berdasarkan luas yang dipanen/ tanaman yang menghasilkan pada bulan/triwulan pelaporan.

12. Production is the standard production quantity form of vegetable, fruit, medicinal and ornamental plant based on harvested area/the number of production plants reported monthly/quarterly.

13. Produksi hortikultura adalah hasil menurut bentuk produk dari setiap tanaman sayuran, buah-buahan, biofarmaka dan tanaman hias yang diambil berdasarkan luas yang dipanen/tanaman yang menghasilkan pada bulan/triwulan laporan.

13. Horticulture production is the standard production quantity form of vegetable, fruit, medicinal and ornamental plant based on harvested area/the number of production plants reported monthly/quarterly.

14. Bentuk produksi perkebunan adalah; karet kering (karet), daun kering (teh dan tembakau), biji

14. Production of estates crops are follows: dry rubber (rubber); dry leaves (tea and tobacco); dry

kering (kopi dan coklat), kulit kering (kayu manis dan kina), serat kering (rami), bunga kering (cengkeh), refined sugar (tebu dari perkebunan besar), gula mangkok (tebu dari perkebunan rakyat), ekivalen kopra (kopra), biji dan bunga (pala) serta minyak daun (sereh).

beans (coffee and cocoa); dry bark (cassia vera and cinchona); dry fibre (rosella); dry flowers/buds (cloves); refined sugar (sugar cane from estate); cup sugar (sugar cane from smallholders); copra (copra); seeds and buds (nutmeg); and leaf oil (citronella).

ULASAN

Komoditas tanaman pangan yang unggul di Kecamatan Tanah Pinem adalah jagung. Produksi padi sawah sebesar 88.135,27 ton dengan luas panen sebesar 13.131 hektar. Sedangkan komoditas untuk jenis tanaman sayuran produksi terbesar adalah cabai merah yang hasil produksinya sebesar 7.436 kuintal dengan luas panennya 63 hektar.

Untuk komoditas tanaman biofarmaka, masyarakat Kecamatan Tanah Pinem lebih banyak mengusahakan tanaman jahe dengan jumlah produksi yaitu sebesar 12.060 kg dengan luas panen sebesar 5400 hektar.

Produksi buah-buahan paling banyak adalah tanaman Durian yaitu 11.152 kuintal. Pada tanaman perkebunan, kelapa sawit merupakan komoditas unggulan dengan produksi sebesar 600 ton dengan luas areal sebesar 166,5 hektar.

Jenis ternak yang diusahakan oleh masyarakat Kecamatan Tanah Pinem yang paling banyak yang diusahakan adalah Ayam Buras yang jumlahnya mencapai 75.986 ekor.

DESCRIPTION

The superior food crop commodity in Tanah Pinem District is corn. Lowland rice production is 88.135.27 tons with a harvested area of 13.131 hectares. Meanwhile, the commodity for the largest production of vegetable crops is red chili, which produces 7,436 quintals with a harvested area of 63 hectares.

For the commodity of biopharmaceutical plants, the people of Tanah Pinem Sub-district tend to cultivate ginger plants with a total production of 12,060 kg with a harvested area of 5400 hectares.

The most fruit production is durian plant, which is 11,152 quintals. In plantation crops, oil palm is a leading commodity with a production of 600 tons with an area of 166.5 hectares.

The type of livestock that is cultivated by the people of Tanah Pinem District which is the most cultivated is free-range chicken, which amounts to 75,986 heads.

Gambar 5.1
Figures

Produksi Tanaman Pangan di Kecamatan Tanah Pinem (ton), 2021
Production of Food Crops in Tanah Pinem Subdistrict (ton), 2021



Sumber/Source: Dinas Pertanian, Ketahanan Pangan dan Perikanan Kabupaten Dairi
Agriculture Office of Dairi Regency

Tabel
Table 5.1**Luas Panen, Produksi, dan Produktivitas Tanaman Pangan
di Kecamatan Tanah Pinem, 2021**
*Harvest Area, Production and Productivity of Food Crops in
Tanah Pinem Subdistrict, 2021*

No	Jenis Tanaman Pangan <i>Type of Food Crops</i>	Luas panen <i>Harvest Area</i> (ha)	Produksi <i>Production</i> (ton)	Produktivitas <i>Productivity</i> (kw/ha)
(1)	(2)	(3)	(4)	(5)
1	Padi Sawah / <i>Wet Land Paddy</i>	27,60	128,09	46,41
2	Padi Ladang / <i>Dry Land Paddy</i>	1.381,60	5.377,19	38,92
3	Jagung / <i>Corn</i>	13.131,00	88.135,27	67,12
4	Kacang Tanah / <i>Peanut</i>	4,00	2,78	6,95
5	Ubi Kayu / <i>Cassava</i>	22,90	684,05	298,71
6	Ubi Jalar / <i>Sweet Potato</i>	13,50	300,01	222,23

Sumber/Source: Dinas Pertanian, Ketahanan Pangan dan Perikanan Kabupaten Dairi
Agriculture Office of Dairi Regency

Tabel
Table 5.2

Luas Panen, Produksi, dan Produktivitas Tanaman Sayuran di Kecamatan Tanah Pinem, 2021
Harvest Area, Production and Productivity of Vegetables in Tanah Pinem Subdistrict, 2021

No.	Jenis Tanaman <i>Kind of Plants</i>	Luas panen <i>Harvest Area</i> (ha)	Produksi <i>Production</i> (kw)	Produktivitas <i>Productivity</i> (kw/ha)
(1)	(2)	(3)	(4)	(5)
1	Bawang Daun / <i>Scallion</i>	6	246	41,00
2	Bawang Merah / <i>Shallots</i>	-	-	-
3	Bawang Putih / <i>Garlic</i>	-	-	-
4	Bayam / <i>Spinach</i>	4	113	28,25
5	Blewah / <i>Cantaloupe</i>	-	-	-
6	Buncis / <i>String bean</i>	-	-	-
7	Cabai Besar / <i>Chili/Big chili</i>	63	7.436	118,03
8	Cabai Rawit / <i>Chili/Cayenne Pepper</i>	63	6.773	107,51
9	Jamur / <i>Mushrooms*</i>)	-	-	-
10	Kacang Merah / <i>Red Beans</i>	-	-	-
11	Kacang Panjang / <i>Long Beans</i>	-	-	-
12	Kangkung / <i>Water Spinach</i>	-	-	-
13	Kembang Kol / <i>Cauliflower</i>	-	-	-
14	Kentang / <i>Potato</i>	-	-	-
15	Ketimun / <i>Cucumber</i>	4	133	33,25
16	Kubis / <i>Cabbage</i>	-	-	-
17	Labu Siam / <i>Chayote</i>	-	-	-
18	Lobak / <i>Turnip</i>	-	-	-
19	Melon / <i>Melon</i>	-	-	-
20	Paprika / <i>Chili pepper</i>	-	-	-
21	Petsai/Sawi / <i>Chinese Cabbage/mustard green</i>	-	-	-
22	Semangka / <i>Water melon</i>	-	-	-

Lanjutan Tabel/*Continued Table 5.2*

No.	Jenis Tanaman <i>Kind of Plants</i>	Luas panen <i>Harvest Area</i> (ha)	Produksi <i>Production</i> (kg)	Produktivitas <i>Productivity</i> (kg/ha)
(1)	(2)	(3)	(4)	(5)
23	Stroberi / <i>Strawberry</i>	-	-	-
24	Terung / <i>Eggplant</i>	-	-	-
25	Tomat / <i>Tomato</i>	6	373	62,17
26	Wortel / <i>Carrot</i>	-	-	-

Catatan/*Note*: *) luas panen dalam satuan M2 dan produksi dalam satuan kg

*) *harvested area in units of M2 and production in units of kg*

Sumber/*Source*: BPS, Statistik Pertanian Hortikultura SPH-SBS

BPS-Statistics Indonesia, Agricultural Statistic for Horticulture SPH-SBS

Tabel
Table 5.3

Luas Panen, Produksi, dan Produktivitas Tanaman Biofarmaka di Kecamatan Tanah Pinem, 2021
Harvest Area, Production and Productivity of Medicinal Plants in Tanah Pinem Subdistrict, 2021

No.	Jenis Tanaman <i>Kind of Plants</i>	Luas panen <i>Harvest Area</i> (m2)	Produksi <i>Production</i> (kg)	Produktivitas <i>Productivity</i> (kg/m2)
(1)	(2)	(3)	(4)	(5)
1	Dlingo/Dringo / <i>Sweet Flag</i>	-	-	-
2	Jahe / <i>Ginger</i>	5.400	12.060	2,23
3	Kapulaga / <i>Java Cardamom</i>	-	-	-
4	Keji Beling / <i>Verbenaceae</i>	-	-	-
5	Kencur / <i>East Indian Galangal</i>	-	-	-
6	Kunyit / <i>Turmeric</i>	1.000	1.660	1,66
7	Laos/Lengkuas / <i>Galanga</i>	600	1.002	1,67
8	Lempuyang / <i>Zingiber Aromaticum</i>	-	-	-
9	Lidah Buaya / <i>Aloe vera</i>	-	-	-
10	Mahkota Dewa / <i>Phaleria Macrocarpa</i> *)	-	-	-
11	Mengkudu/Pace / <i>Indian Mulberry</i> *)	-	-	-
12	Sambiloto / <i>King of Bitter</i>	-	-	-
13	Temuireng / <i>Black Turmeric</i>	-	-	-
14	Temukunci / <i>Finger Root</i>	-	-	-
15	Temulawak / <i>Curcuma</i>	-	-	-

Catatan/Note: *) luas panen dalam satuan pohon dan produksi dalam satuan kg/pohon
*) *harvested area in units of trees and production in units of kg/tree*

Sumber/Source: BPS, Statistik Pertanian Hortikultura SPH-SBS
BPS-Statistics Indonesia, Agricultural Statistic for Horticulture SPH-SBS

Tabel
Table 5.4**Produksi Buah-Buahan di Kecamatan Tanah Pinem, 2021**
Production of Fruits in Tanah Pinem Subdistrict, 2021

No.	Jenis Tanaman Kind of Plants	Produksi Production (kw)
(1)	(2)	(3)
1	Alpukat / <i>Avocado</i>	4.090
2	Anggur / <i>Grape</i>	-
3	Apel / <i>Apple</i>	-
4	Belimbing / <i>Star Fruit</i>	-
5	Duku/Langsai/Kokosan / <i>Duku</i>	518
6	Durian / <i>Durian</i>	11.152
7	Jambu Air / <i>Water Apple</i>	35
8	Jambu Biji / <i>Guava</i>	-
9	Jengkol / <i>Jengkol</i>	-
10	Jeruk Besar / <i>Pomelo</i>	-
11	Jeruk Siam/Kepron / <i>Orange/Tangerine</i>	-
12	Mangga / <i>Mango</i>	179
13	Manggis / <i>Mangosteen</i>	155
14	Markisa/Konyal / <i>Passion fruit</i>	-
15	Melinjo / <i>Gnetum/Melinjo</i>	-
16	Nangka/Cempedak / <i>Jackfruit</i>	-
17	Nenas / <i>Pineapple</i>	-
18	Pepaya / <i>Papaya</i>	-
19	Petai / <i>Twisted Cluster Bean</i>	-
20	Pisang / <i>Banana</i>	338
21	Rambutan / <i>Rambutan</i>	-
22	Salak / <i>Snakefruit</i>	-

Lanjutan Tabel/Continued Table 5.4

No.	Jenis Tanaman Kind of Plants	Produksi Production (kw)
(1)	(2)	(3)
23	Sawo / Sapodilla/Sawo	41
24	Sirsak / Soursop	73
25	Sukun / Breadfruit	-

Sumber/Source: BPS, Statistik Pertanian Hortikultura SPH-SBS
 BPS-Statistics Indonesia, Agricultural Statistic for Horticulture SPH-SBS

<https://dairikab.bps.go.id>

Tabel
Table 5.5**Luas Areal dan Produksi Tanaman Perkebunan di
Kecamatan Tanah Pinem, 2021**
*Planted Area and Production of Estate Crops in Tanah
Pinem Subdistrict, 2021*

No.	Jenis Tanaman <i>Kind of Plants</i>	Luas panen <i>Harvest Area</i> (ha)	Produksi <i>Production</i> (ton)
(1)	(2)	(3)	(4)
1	Kopi / <i>Coffee</i>	166,5	600,0
2	Kelapa Sawit / <i>Palm Oil</i>	218,9	136,4
3	Kelapa / <i>Coconut</i>	135,9	45,9
4	Karet / <i>Rubber</i>	-	-
5	Kakao / <i>Cocoa</i>	360,0	306,0
6	Tembakau / <i>Tobacco</i>	-	-

Sumber/Source: BPS, Statistik Pertanian Hortikultura SPH-SBS
 BPS-Statistics Indonesia, Agricultural Statistic for Horticulture SPH-SBS

Tabel
Table 5.6

**Jumlah Ternak Besar, Ternak Kecil, dan Ternak Unggas di
Kecamatan Tanah Pinem, 2021**
**Number of Livestock Population, Small Cattle Population,
and Poultry Population in Tanah Pinem Subdistrict, 2021**

No.	Jenis Ternak Type of Livestock	Jumlah Total (ekor/heads)
(1)	(2)	(3)
1	Ternak Besar / Livestock Population	
	Sapi / Cow	267
	Kerbau / Buffalo	68
	Kuda / Horse	3
2	Ternak Kecil / Small Cattle Population	
	Kambing / Goat	810
	Domba / Sheep	-
	Babi / Pig	130
3	Ternak Unggas / Poultry Population	
	Ayam Buras / Local Chicken	75.986
	Ayam Ras Pedaging / Chicken	-
	Itik/Itik Manila / Duck	682

Sumber/Source: BPS, Statistik Pertanian Hortikultura SPH-SBS
BPS-Statistics Indonesia, Agricultural Statistic for Horticulture SPH-SBS

Tabel
Table 5.7**Jumlah yang Dipotong dan Produksi Daging Ternak Besar dan Ternak Kecil di Kecamatan Tanah Pinem, 2021**
Number of Slaughtered and Production of Livestock Population and Small Cattle Population in Tanah Pinem Subdistrict, 2021

No.	Jenis Ternak <i>Type of Livestock</i>	Jumlah yang Dipotong <i>Number of Slaughtered</i> (ekor/heads)	Produksi Daging <i>Meat Production</i> (ton)
(1)	(2)	(3)	(4)
1	Ternak Besar / <i>Livestock Population</i>		
	Sapi / <i>Cow</i>	10	1,86
	Kerbau / <i>Buffalo</i>	6	0,92
2	Ternak Kecil / <i>Small Cattle Population</i>		
	Kambing / <i>Goat</i>	170	2,28
	Babi / <i>Pig</i>	36	2,11

Sumber/Source: BPS, Statistik Pertanian Hortikultura SPH-SBS
BPS-Statistics Indonesia, Agricultural Statistic for Horticulture SPH-SBS

Tabel 5.8 **Produksi Daging Unggas dan Produksi Telur di Kecamatan Tanah Pinem, 2021**
Table 5.8 **Meat Production of Poultry and Eggs Production in Tanah Pinem Subdistrict, 2021**

No.	Jenis Unggas Type of Poultry	Produksi Daging Unggas Meat Production of Poultry (ton)	Produksi Telur Eggs Production (kg)
(1)	(2)	(3)	(4)
1	Ayam Buras / Local Chicken	74,59	60,89
2	Itik/Itik Manila / Duck	0,67	1,50

Sumber/Source: BPS, Statistik Pertanian Hortikultura SPH-SBS
 BPS-Statistics Indonesia, Agricultural Statistic for Horticulture SPH-SBS

Tabel
Table 5.9**Luas Areal Lahan Budi Daya Ikan di Kecamatan Tanah
Pinem, 2021**
*Planting Area of Fish Cultivation in Tanah Pinem Subdistrict,
2021*

No.	Jenis Budi Daya <i>Type of Cultivation</i>	Luas Areal Lahan <i>Farming Area</i> (Ha)
(1)	(2)	(3)
1	Kolam / <i>Fresh Water Pond</i>	3,03
2	Sawah / <i>Paddy Field</i>	-
3	Jaring Apung / <i>Floating Net</i>	-
4	Pembenihan / <i>Hatchery</i>	-
Jumlah / Total		3,03

Sumber/Source: BPS, Statistik Pertanian Hortikultura SPH-SBS
 BPS-Statistics Indonesia, Agricultural Statistic for Horticulture SPH-SBS

Tabel
Table 5.10

Produksi Ikan Menurut Asal Tangkapan dan Jenis Usaha Budi Daya di Kecamatan Tanah Pinem, 2021
Fish Production by Catching Area dan Type of Fish Cultivation in Tanah Pinem Subdistrict, 2021

No.	Sumber Produksi Source of Production	Produksi Ikan Fish Production (ton)
(1)	(2)	(3)
1	Asal Penangkapan / <i>Catching Area</i>	
	Danau / <i>Lake</i>	-
	Sungai / <i>River</i>	1,34
2	Jenis Budi Daya / <i>Type of Fish Cultivation</i>	
	Kolam / <i>Fresh Water Pond</i>	3,40
	Sawah / <i>Paddy Field</i>	-
	Jaring Apung / <i>Floating Net</i>	-
Jumlah / Total		4,74

Sumber/Source: BPS, Statistik Pertanian Hortikultura SPH-SBS
BPS-Statistics Indonesia, Agricultural Statistic for Horticulture SPH-SBS

Tabel
Table 5.11

**Luas Kawasan Hutan Produksi dan Hutan Lindung di
Kecamatan Tanah Pinem, 2021**
*Area of Production Forest and Protected Forest in Tanah
Pinem Subdistrict, 2021*

No.	Jenis Hutan <i>Type of Forest</i>	Luas Areal Hutan <i>Forest Area</i> (Ha)
(1)	(2)	(3)
1	Hutan Produksi / <i>Production Forest</i>	0
2	Hutan Lindung / <i>Protected Forest</i>	11.734
Jumlah / Total		11.734

Sumber/Source: BPS, Statistik Pertanian Hortikultura SPH-SBS
BPS-Statistics Indonesia, Agricultural Statistic for Horticulture SPH-SBS

06

INDUSTRI DAN PERDAGANGAN
INDUSTRY AND TRADE

**Sarana Perekonomian di Kecamatan
Tanah Pinem**

205

**Toko / Warung
Kelontong**



**Warung / Kedai
Makanan Minuman**

213



PENJELASAN TEKNIS

1. Klasifikasi industri yang digunakan dalam survei ini berdasar kepada Klasifikasi Baku Lapangan Usaha Indonesia (KBLI). KBLI adalah klasifikasi lapangan usaha yang berdasar kepada International Standard Industrial Classification of All Economic Activities (ISIC) revisi 4 yang telah disesuaikan dengan kondisi Indonesia.
2. Industri manufaktur adalah suatu kegiatan ekonomi yang melakukan kegiatan mengubah suatu barang dasar secara mekanis, kimia, atau dengan tangan sehingga menjadi barang jadi/setengah jadi, dan atau barang yang kurang nilainya menjadi barang yang lebih tinggi nilainya, dan sifatnya lebih dekat kepada pemakai akhir. Termasuk dalam kegiatan ini adalah jasa industri dan pekerjaan perakitan.
3. Jasa industri adalah kegiatan industri yang melayani keperluan pihak lain. Pada kegiatan ini bahan baku disediakan oleh pihak lain sedangkan pihak pengolah hanya melakukan pengolahannya dengan mendapat imbalan sebagai balas jasa (upah maklon).
4. Perusahaan atau usaha industri adalah suatu unit (kesatuan) usaha yang melakukan kegiatan ekonomi, bertujuan

TECHNICAL NOTES

1. *The industrial classification adopted in this survey refers to the Klasifikasi Baku Lapangan Usaha Indonesia (KBLI). KBLI is classification of economic activities based on the International Standard Industrial Classification of All Economic Activities (ISIC rev 4) that has been modified according to the local condition in Indonesia.*
2. *Manufacturing industry is defined as an economic activity processing basic goods mechanically, chemicals or manually into final or intermediate goods. It is also defined as processing of lower value goods into higher value goods as final or intermediate products. The activities also include services for manufacturing and assembling.*
3. *Services for manufacturing is defined as a manufacturing activity which serving other manufacturing establishments. In this case, raw materials are supplied by others while the workers are paid as a compensation for processing raw materials.*
4. *A manufacturing establishment is defined as a production unit engaged in economic activity, producing goods or services,*

menghasilkan barang atau jasa, terletak pada suatu bangunan atau lokasi tertentu, dan mempunyai catatan administrasi tersendiri mengenai produksi dan struktur biaya serta ada seorang atau lebih yang bertanggung jawab atas usaha tersebut.

5. Industri manufaktur dikelompokkan ke dalam 4 golongan berdasarkan banyaknya pekerja, yaitu: industri besar (100 orang pekerja atau lebih), industri sedang/menengah (20–99 orang pekerja), industri kecil (5–19 orang pekerja), dan industri mikro (1–4 orang pekerja).

located in a building or in a certain location, keeping a business record concerning the production and cost structure, and having a person or more that are responsible to those activities.

5. *Manufacturing industries are categorized into four groups, based on the number of employees: large scale manufacturing (100 employees or more), medium scale manufacturing (20–99 employees), small scale manufacturing (5–19 employees), and micro industry (1–4 employees).*

ULASAN

Banyaknya Industri mikro dan kecil di Kecamatan Tanah Pinem adalah 6 industri dimana terdapat 2 industri furnitur, 2 industri tekstil, dan masing-masing 1 industri makanan dan reparasi mesin.

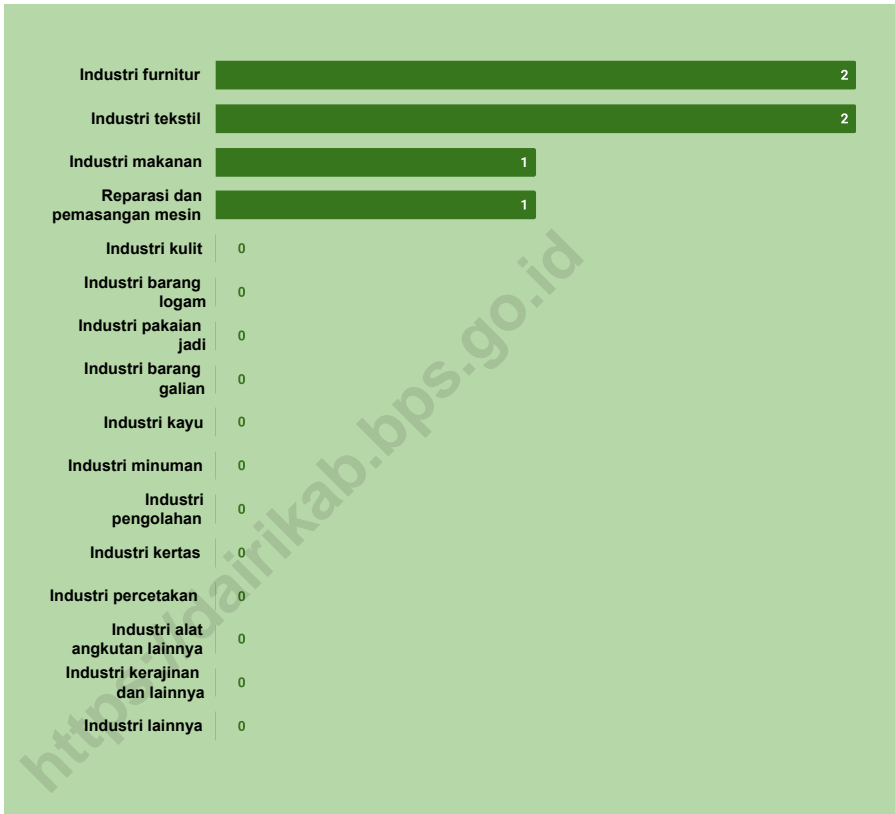
DESCRIPTION

The number of micro and small industries in Tanah Pinem District is 6 industries where there are 2 furniture industries, 2 textile industries, and 1 food industry and machine repair each.

<https://dairikab.bps.go.id>

Gambar 6.1
Figures

Banyaknya Industri Mikro dan Kecil Menurut Desa di Kecamatan Tanah Pinem, 2021
Number of Micro and Small Industries by Village in Tanah Pinem Subdistrict, 2020 - 2021



Sumber/Source: BPS, Pendataan Potensi Desa (Podes)
BPS, Village Potential Data Collection

Tabel
Table 6.1**Banyaknya Industri Mikro dan Kecil Menurut Desa di Kecamatan Tanah Pinem, 2021**
Number of Micro and Small Industries by Village in Tanah Pinem Subdistrict, 2021

No	Desa Village	Industri kulit, barang dari kulit dan alas kaki	Industri furnitur dari kayu, rotan/ bambu, plastik, logam	Industri barang logam, bukan mesin dan peralatannya
(1)	(2)	(3)	(4)	(5)
1	Renun	-	-	-
2	Pasir Tengah	-	-	-
3	Pamah	-	-	-
4	Kuta Buluh	-	1	-
5	Tanah Pinem	-	-	-
6	Kempawa	-	-	-
7	Kuta Gamber	-	-	-
8	Lau Perimbon	-	-	-
9	Harapan	-	-	-
10	Gunung Tua	-	-	-
11	Suka Dame	-	-	-
12	Lau Tawar	-	-	-
13	Mangan Molih	-	-	-
14	Lau Njuhar	-	-	-
15	Liang Jering	-	-	-
16	Alur Subur	-	-	-
17	Balandua	-	1	-
18	Pasir Mbelang	-	-	-
19	Sinar Pagi	-	-	-
Tanah Pinem		-	2	-

Lanjutan Tabel/Continued Table 6.1

No	Desa Village	Industri tekstil	Industri pakaian jadi	Industri barang galian bukan logam/industri gerabah/keramik/ batu bata
(1)	(2)	(6)	(7)	(8)
1	Renun	-	-	-
2	Pasir Tengah	-	-	-
3	Pamah	-	-	-
4	Kuta Buluh	-	-	-
5	Tanah Pinem	-	-	-
6	Kempawa	-	-	-
7	Kuta Gamber	-	-	-
8	Lau Perimbon	-	-	-
9	Harapan	-	-	-
10	Gunung Tua	-	-	-
11	Suka Dame	-	-	-
12	Lau Tawar	2	-	-
13	Mangan Molih	-	-	-
14	Lau Njuhar	-	-	-
15	Liang Jering	-	-	-
16	Alur Subur	-	-	-
17	Balandua	-	-	-
18	Pasir Mbelang	-	-	-
19	Sinar Pagi	-	-	-
Tanah Pinem		2	-	-

Lanjutan Tabel/*Continued Table 6.1*

No	Desa <i>Village</i>	Industri kayu, barang dari kayu, barang anyaman dari bambu, rotan dan sejenisnya	Industri makanan	Industri minuman
(1)	(2)	(9)	(10)	(11)
1	Renun	-	-	-
2	Pasir Tengah	-	-	-
3	Pamah	-	-	-
4	Kuta Buluh	-	-	-
5	Tanah Pinem	-	1	-
6	Kempawa	-	-	-
7	Kuta Gamber	-	-	-
8	Lau Perimbon	-	-	-
9	Harapan	-	-	-
10	Gunung Tua	-	-	-
11	Suka Dame	-	-	-
12	Lau Tawar	-	-	-
13	Mangan Molih	-	-	-
14	Lau Njuhar	-	-	-
15	Liang Jering	-	-	-
16	Alur Subur	-	-	-
17	Balandua	-	-	-
18	Pasir Mbelang	-	-	-
19	Sinar Pagi	-	-	-
Tanah Pinem		-	1	-

Lanjutan Tabel/Continued Table 6.1

No	Desa Village	Industri pengolahan tembakau	Industri kertas dan barang dari kertas	Industri percetakan dan reproduksi media rekaman
(1)	(2)	(12)	(13)	(14)
1	Renun	-	-	-
2	Pasir Tengah	-	-	-
3	Pamah	-	-	-
4	Kuta Buluh	-	-	-
5	Tanah Pinem	-	-	-
6	Kempawa	-	-	-
7	Kuta Gamber	-	-	-
8	Lau Perimbon	-	-	-
9	Harapan	-	-	-
10	Gunung Tua	-	-	-
11	Suka Dame	-	-	-
12	Lau Tawar	-	-	-
13	Mangan Molih	-	-	-
14	Lau Njuhar	-	-	-
15	Liang Jering	-	-	-
16	Alur Subur	-	-	-
17	Balandua	-	-	-
18	Pasir Mbelang	-	-	-
19	Sinar Pagi	-	-	-
Tanah Pinem		-	-	-

Lanjutan Tabel/*Continued Table 6.1*

No	Desa <i>Village</i>	Industri alat angkutan lainnya	Industri kerajinan dan lainnya
(1)	(2)	(15)	(16)
1	Renun	-	-
2	Pasir Tengah	-	-
3	Pamah	-	-
4	Kuta Buluh	-	-
5	Tanah Pinem	-	-
6	Kempawa	-	-
7	Kuta Gamber	-	-
8	Lau Perimbon	-	-
9	Harapan	-	-
10	Gunung Tua	-	-
11	Suka Dame	-	-
12	Lau Tawar	-	-
13	Mangan Molih	-	-
14	Lau Njuhar	-	-
15	Liang Jering	-	-
16	Alur Subur	-	-
17	Balandua	-	-
18	Pasir Mbelang	-	-
19	Sinar Pagi	-	-
Tanah Pinem		-	-

Lanjutan Tabel/Continued Table 6.1

No	Desa Village	Reparasi dan pemasangan mesin dan peralatan	Industri tekstil
(1)	(2)	(17)	(18)
1	Renun	-	-
2	Pasir Tengah	-	-
3	Pamah	-	-
4	Kuta Buluh	1	-
5	Tanah Pinem	-	-
6	Kempawa	-	-
7	Kuta Gamber	-	-
8	Lau Perimbon	-	-
9	Harapan	-	-
10	Gunung Tua	-	-
11	Suka Dame	-	-
12	Lau Tawar	-	-
13	Mangan Molih	-	-
14	Lau Njuhar	-	-
15	Liang Jering	-	-
16	Alur Subur	-	-
17	Balandua	-	-
18	Pasir Mbelang	-	-
19	Sinar Pagi	-	-
Tanah Pinem		1	-

Sumber/Source: BPS, Pendataan Potensi Desa (Podes)
BPS, Village Potential Data Collection

Tabel
Table 6.2

Jumlah Sarana dan Prasarana Ekonomi di Kecamatan Tanah Pinem, 2021
Total of Economic Facilities and Infrastructure in Tanah Pinem Subdistrict, 2021

No	Desa/Kelurahan Village	Kelompok pertokoan	Pasar		
			bangunan permanen	bangunan semi permanen	tanpa bangunan
(1)	(2)	(3)	(4)	(5)	(6)
1	Renun	-	-	-	-
2	Pasir Tengah	-	-	-	-
3	Pamah	-	-	-	-
4	Kuta Buluh	-	-	1	-
5	Tanah Pinem	-	-	-	-
6	Kempawa	-	-	-	-
7	Kuta Gamber	-	-	-	-
8	Lau Perimbon	-	-	-	-
9	Harapan	-	-	-	-
10	Gunung Tua	-	-	-	-
11	Suka Dame	-	-	-	-
12	Lau Tawar	-	-	-	-
13	Mangan Molih	-	-	-	-
14	Lau Njuhar	-	-	1	-
15	Liang Jering	-	-	-	-
16	Alur Subur	-	-	-	-
17	Balandua	-	-	-	-
18	Pasir Mbelang	-	-	-	-
19	Sinar Pagi	-	-	-	-
Tanah Pinem		-	-	2	-

Lanjutan Tabel/Continued Table 6.2

No	Desa Village	minimarket/ swalayan/ supermarket	Toko/warung kelontong	Restoran/rumah makan
(1)	(2)	(7)	(8)	(9)
1	Renun	-	4	-
2	Pasir Tengah	-	13	-
3	Pamah	-	10	-
4	Kuta Buluh	-	16	-
5	Tanah Pinem	-	20	-
6	Kempawa	-	19	-
7	Kuta Gamber	-	19	-
8	Lau Perimbon	-	19	-
9	Harapan	-	10	-
10	Gunung Tua	-	3	-
11	Suka Dame	-	3	-
12	Lau Tawar	-	15	-
13	Mangan Molih	-	16	-
14	Lau Njuhar	-	5	-
15	Liang Jering	-	10	-
16	Alur Subur	-	6	-
17	Balandua	-	5	-
18	Pasir Mbelang	-	10	-
19	Sinar Pagi	-	2	-
Tanah Pinem		-	205	-

Lanjutan Tabel/*Continued Table 6.2*

No	Desa <i>Village</i>	Warung/kedai makanan minuman	Hotel	Penginapan: hostel/motel/ losmen/wisma
(1)	(2)	(10)	(11)	(12)
1	Renun	10	-	-
2	Pasir Tengah	16	-	-
3	Pamah	6	-	-
4	Kuta Buluh	13	-	-
5	Tanah Pinem	10	-	-
6	Kempawa	2	-	-
7	Kuta Gamber	19	-	-
8	Lau Perimbon	12	-	-
9	Harapan	2	-	-
10	Gunung Tua	1	-	-
11	Suka Dame	16	-	-
12	Lau Tawar	8	-	-
13	Mangan Molih	11	-	-
14	Lau Njuhar	23	-	-
15	Liang Jering	15	-	-
16	Alur Subur	10	-	-
17	Balandua	13	-	-
18	Pasir Mbelang	20	-	-
19	Sinar Pagi	6	-	-
Tanah Pinem		213	-	-

Sumber/*Source*: BPS, Pendataan Potensi Desa (Podes)
BPS, *Village Potential Data Collection*



LAMPIRAN
APPENDIX

Sensus Pertanian 2023

1 -31 Mei 2023

Mencatat Pertanian Indonesia
untuk kedaulatan pangan dan kesejahteraan petani

Yuk terima kedatangan Petugas Sensus



Lampiran
Appendix 1

**Nama-nama Camat yang pernah Menjabat di
Kecamatan Tanah Pinem
Names of Chief who ever served in Tanah Pinem
Subdistrict**

No	Nama Name	Tahun Masa Jabatan Year of Duty
(1)	(2)	(3)
1	Drs. W Nababan	1990-1993
2	Jainal Sinamo, BA	1993-1994
3	G. P. Limbong, BA	1994-1996
4	Drs. Tigor Solin	1996-1998
5	Drs. Ramses Simamora	1998-1999
6	Drs. Adil Tarigan	1999-2007
7	Suasta Ginting, S.Sos., M.AP	2007-2009
8	Drs. Tambar Barus	2009-2012
9	Robert Ginting, AP., M.Si	2012-2016
10	R. Pusuh Malem Br. Karo, S.Sos.	2016-2017
11	Asmadi Karo-Karo, S.Sos., M.Si.	2017-2019
12	Sion Sembiring, SST, M.Biomed.	2020-sekarang/now

Sumber/Source: Kantor Kecamatan Tanah Pinem
Village Chief of Tanah Pinem Subdistrict

Lampiran
Appendix 2
**Nama Kepala Desa Menurut Jenis Kelamin,
 Pendidikan, dan Desa di Kecamatan Tanah Pinem
 Names of Village Chief by Sex, Level Education, and
 Village in Tanah Pinem Subdistrict**

No	Desa/Kelurahan Village	Kepala Desa/Lurah Village Chief	Jenis Kelamin Sex	Pendidikan Education Level
(1)	(2)	(3)	(4)	(5)
1	Renun	Losta Sembiring	Laki-laki	SMA
2	Pasir Tengah	Semangat Ginting	Laki-laki	SMA
3	Pamah	Daniel Wilsner Sagala	Laki-laki	SMA
4	Kuta Buluh	Sastra Pinem	Laki-laki	SMA
5	Tanah Pinem	Samuel Tarigan	Laki-laki	S-1
6	Kempawa	Ardat Ginting	Laki-laki	SMA
7	Kuta Gamber	Agisto Pinem	Laki-laki	SMA
8	Lau Perimbon	Arianto Pinem	Laki-laki	SMA
9	Harapan	Junaedi Tarigan	Laki-laki	SMA
10	Gunung Tua	Budi Tarigan	Laki-laki	SMA
11	Suka Dame	Novianus Sembiring	Laki-laki	SMA
12	Lau Tawar	Beres Tarigan	Laki-laki	SMA
13	Mangan Molih	Raskami Ginting	Laki-laki	SMA
14	Lau Njuhar	Drs. Arjuna Maha	Laki-laki	S-1
15	Liang Jering	Dewi Sartika br. Tumangger	Perempuan	SMA
16	Alur Subur	M. Amin Pinem	Laki-laki	SMA
17	Balandua	Alfredo Pinem	Laki-laki	SMA
18	Pasir Mbelang	Suraedi Sembiring	Laki-laki	SMA
19	Sinar Pagi	Benardus Sinaga	Laki-laki	SMA

Sumber/Source: Kantor Kecamatan Tanah Pinem
 Village Chief of Tanah Pinem Subdistrict

Lampiran 3
Appendix

Nama Kepala Kepolisian Sektor (Kapolsek) dan Tahun Masa Jabatan di Kecamatan Tanah Pinem
Name of Chief of Police Station Sector and Years of Duty in Tanah Pinem Subdistrict

No	Nama Name	Tahun Masa Jabatan Year of Duty
(1)	(2)	(3)
1	AKP. JF. Manurung	2008-2010
2	AKP. Isdipiro	2010-2012
3	AKP. L. Siregar	2012-2013
4	AKP. K. Saragih	2013-2014
5	AKP. Ilham Harahap, SH.	2016-2017
6	AKP. Sabar Pinem	2017-2018
7	AKP. B. Silalahi	2018-2021
8	AKP Ikat Lubis, SH	2021-sekarang/now

Sumber/Source: Polsek Kecamatan Tanah Pinem
Police Station Sector of Tanah Pinem Subdistrict

Lampiran
Appendix 4
**Nama-Nama Komandan Rayon Militer (Danramil) dan
 Tahun Masa Jabatan di Kecamatan Tanah Pinem
 Names of Chief of Military Sector and Years of Duty in
 Tanah Pinem Subdistrict**

No	Nama Name	Tahun Masa Jabatan Year of Duty
(1)	(2)	(3)
1	Kapten Warsimin	-2019
2	Kapten Budi Karo Sekali	2019-2021
3	Kapten Enjer Berutu	2021-sekarang/now

Sumber/Source: Koramil Kecamatan Tanah Pinem
 Military Sector Office of Tanah Pinem Subdistrict

ST 2023

SENSUS PERTANIAN

BerAKHLAK

Berorientasi Pelayanan Akuntabel Kompeten
Harmonis Loyal Adaptif Kolaboratif

DATA

MENCERDASKAN BANGSA

Enlighten The Nation



**BADAN PUSAT STATISTIK
KABUPATEN DAIRI**

BPS-Statistics of Dairi Regency

Jl. Pelita No. 15 Sidikalang, Kabupaten Dairi

No. Telp/Fax (0627) 21304 / (0627) 23759

Email : bps1210@bps.go.id

Homepage : <https://dairikab.bps.go.id>