KATALOG BPS : 1102001.3306150

KECAMATAN LOANO DALAM ANGKA 2015

BADAN PUSAT STATISTIK
KABUPATEN PURWOREJO

KECAMATAN LOANO DALAM ANGKA 2015

Nomor Publikasi/*Publication Number* : 33066.15.15
Katalog BPS/*BPS Catalog* : 1102001.3306150
Ukuran Buku/*Book Size* : 15 X 21 cm
Jumlah Halaman/*Total Page* : 57

Naskah/*Manuscript* :
Koordinator Statistik Kecamatan Loano

Gambar Kulit/*Cover Design* :
Seksi IPDS BPS Kabupaten Purworejo

Diterbitkan Oleh/*Published By* :
Badan Pusat Statistik Kabupaten Purworejo

Boleh dikutip dengan menyebut sumbernya
May be cited with reference to the source

https://purworejokab.bps.go.id

KATA SAMBUTAN

Assalamu'alaikum wr.wb.

Dengan memanjatkan puji Syukur kehadirat Alloh SWT atas rahmat dan hidayah Nya kami menyambut gembira atas terbitnya buku "KECAMATAN LOANO DALAM ANGKA TAHUN 2015" . Publikasi ini dapat tersusun berkat kerjasama Koordinator Statistik Kecamatan (KSK) Loano dengan instansi terkait dilingkungan Kecamatan Loano.

Publikasi ini diharapkan dapat dimanfaatkan oleh banyak pihak khususnya pemerintah sebagai bahan pemantauan dan evaluasi pembangunan.

Akhirnya kepada semua pihak yang telah ikut membantu dalam penyusunan buku ini, kami atas nama pemerintah Kecamatan Loano mengucapkan terimakasih.

Wassalamu'alaikum wr.wb.

https://purworejokab.bps.go.id

Loano, September 2015
Camat Loano

SETYO ADI, SIP
Pembina Tk.I
NIP. 19580104 187911 1 001

KATA PENGANTAR

Dengan mengucapkan puji syukur kehadirat Alloh SWT yang telah melimpahkan taufik serta hidayah Nya, kami dapat menyusun dan menerbitkan Buku "KECAMATAN LOANO DALAM ANGKA TAHUN 2015".

Harapan kami dengan diterbitkannya buku ini, kebutuhan dan pelayanan konsumen data tertentu untuk wilayah Kecamatan Loano dapat terpenuhi.

Namun dalam penyusunan serta penyajian buku ini tentu saja masih banyak ditemukan kekurangan, sehingga saran, bimbingan, dan kritik yang bersifat membangun sangat kami harapkan demi kesempurnaan penerbitan yang akan datang.

Akhirnya semoga penerbitan buku ini dapat bermanfaat bagi kita semua.

Loano, September 2015
Koordinator Statistik
Kacamatan Loano

AJIE SETYA KURNIAWAN
NIP. 19831024 200604 1 009

https://purworejokab.bps.go.id

Peta Kecamatan Loano

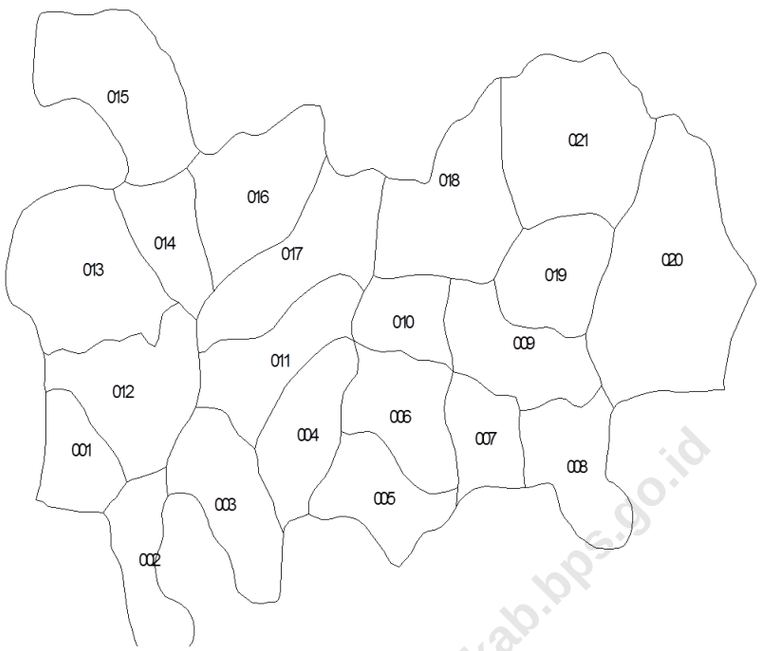

https://purworejokab.bps.go.id

Susunan Organisasi Pemerintah Kecamatan

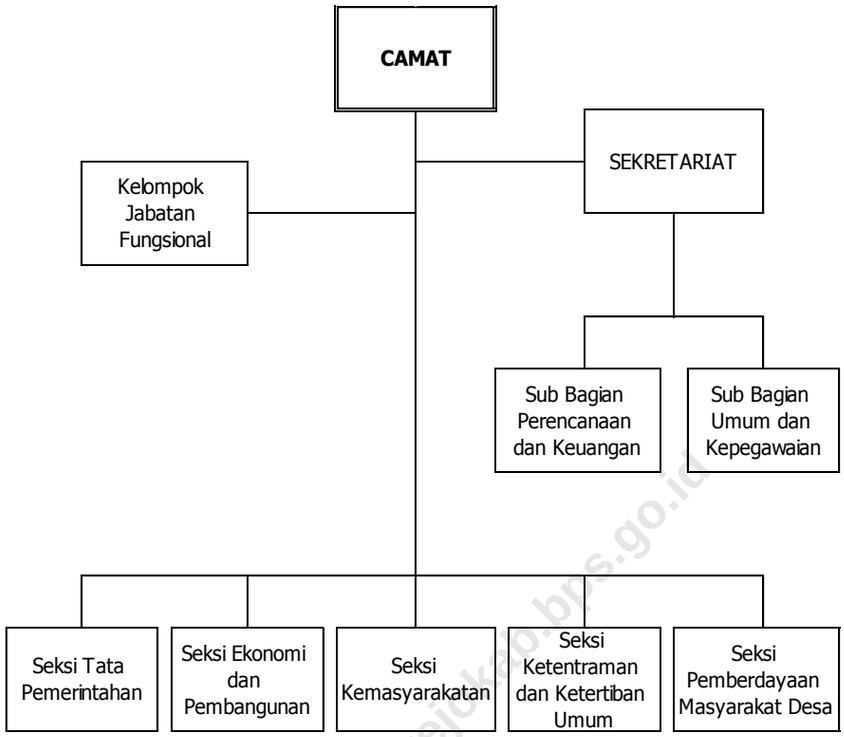

https://purworejokab.bps.go.id

Susunan Organisasi Pemerintah Desa

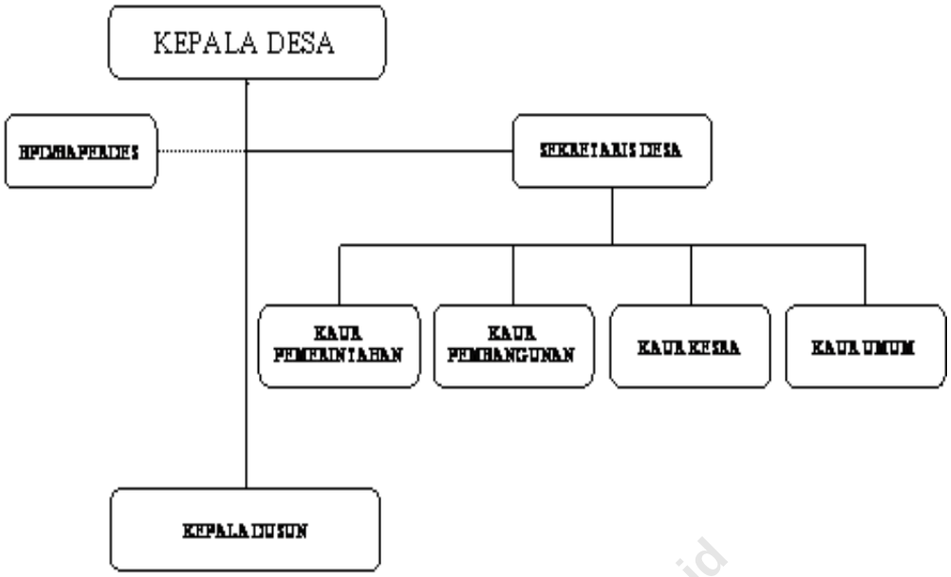

https://purworejokab.bps.go.id

Daftar Isi

Halaman

Kata Sambutan ____ i
Kata Pengantar ____ ii
Peta Kecamatan Loano ____ iii
Struktur Organisasi Pemerintah Kecamatan ____ iv
Struktur Organisasi Pemerintah Desa ____ v
Daftar isi ____ vi
Daftar Grafik ____ viii

Bab I Letak Geografi

1.1 Jarak Desa Ke Ibukota Kecamatan Dan Jenis Jalan ____ 3
1.2 Koordinat,ketinggian dan topografi wilayah Menurut Desa ____ 4
1.3 Luas Wilayah Desa Menurut Jenis Penggunaan Tanah ____ 5
1.4 Luas Tanah Sawah Menurut Jenis Irigasi ____ 6

Bab II Pemerintahan

2.1 Nama Lurah Desa Se-Kecamatan Loano ____ 8
2.2 Jumlah Aparat Pemerintahan Desa ____ 9
2.3 Jumlah Sarana Perekonomian Menurut Desa ____ 10

Bab III Penduduk

3.1 Luas Wilayah Desa, Jumlah Penduduk & Kepadatan Penduduk ____ 12
3.2 Jumlah Penduduk Menurut Jenis Kelamin ____ 13
3.3 Jumlah Penduduk Menurut Kelompok Umur Dan Jenis Kelamin ____ 14
3.4 Penduduk Menurut Umur Tunggal Tahun 2013 ____ 16
3.5 Jumlah Penduduk Menurut Kewarganegaraan PerDesa ____ 18
3.6 Jumlah Penduduk, Rumah Tangga, Rata-rata Jiwa Per RT ____ 19
3.7 Jumlah Penduduk Berdasarkan Pendidikan ____ 20
3.8 Statistik Penduduik Berdasarkan Jumlah Pemilik KTP ____ 21
3.9 Jumlah Penduduk Berdasarkan Pekerjaan Per Desa ____ 22
3.10 RT Pemakai Sumber Air Untuk Memasak Per Desa ____ 23
3.11 Jumlah RT Menurut Penggunaan Penerangan Per Desa ____ 24

Bab IV Sosial Budaya

4.1 Jumlah Sekolah Menurut Jenis Sekolah Per Desa ____ 26
4.2 Jumlah Sekolah Agama Islam Per Desa ____ 27

https://purworejokab.bps.go.id

4.3 Jumlah Sarana Kesehatan Per Desa 28
4.4 Jumlah Tenaga Kesehatan Per Desa 29
4.5 Jumlah Penderita Cacat Per Desa 30
4.6 Jumlah Peserta KB Menurut Alat KB Yang Digunakan 31
4.7 Jumlah Desa yang Mengalami Kejadian Tindak Kejahatan 32
4.8 Jumlah Pemeluk Agama Per Desa 33
4.9 Jumlah Tempat Ibadah Menurut Desa 34
4.10 Jumlah Nikah, Talak , Cerai Dan Rujuk Menurut Desa 35
4.11 Jumlah Cabang Olah Raga Menurut Desa 36
4.12 Jumlah Fasilitas Untuk Bermain/Lapangan Olahraga 37

Bab V Pertanian & Peternakan

5.1 Populasi Tanaman Perkebunan Menurut Jenis Per Desa 39
5.2 Populasi Tanaman Buah-Buahan Menurut Jenis Per Desa 41
5.3 Jumlah Ternak Besar Per Desa 45
5.4 Jumlah Ternak Kecil Per Desa 46
5.5 Jumlah Unggas Menurut Desa 47
5.6 Jumlah Unggas Menurut Desa 48

https://purworejokab.bps.go.id

DAFTAR GRAFIK

Halaman

Grafik 1. Luas Wilayah Menurut Jenis Penggunaan Tanah Kecamatan Loano Tahun 2014 _____ 6

Grafik 2. Piramida Penduduk Kecamatan Loano tahun 2014 _____ 15

https://purworejokab.bps.go.id

1

LETAK GEOGRAFI

Lahan Sawah adalah Lahan pertanian yang berpetak-petak dan dibatasi oleh pematang (galengan/saluran) untuk menahan/menyalurkan air yang biasanya ditanami padi sawah tanpa memandang dimana diperolehnya status tanah tersebut.

Tanah Sawah Berpengairan Tehnis adalah sawah yang memperolehpengairan dimana saluran pemberi terpisah dari saluran pembuang agar penyediaan dan pembagian irigasi dapat sepenuhnya diatur dan diukur dengan mudah. Jaringan macam inin biasanya terdiri saluran untuk sekunder dan tersier. Saluran induk dan sekumder serta bangunannya dibangun dan dan dikuasai oleh pemerintah.

Tanah Sawah Berpengairan Setengah Teknis adalah sawah yang memperoleh pengairan seperti halnya berpengairan teknis akan tetapi pemerintah hanya menguasai bangunan penyadap induk untuk dapat mengatur dan mengukur pemasukan air sedangkan pada jaringan selanjutnya tidak diukur dan dikuasai pemerintah.

Tanah Sawah Berpegairan Sederhana adalah sawah yang memperoleh pengairan dimana cara pembagian serta pembangunan airnya belum diatur walaupun pemerintah sudah ikut membangun sebagian dari jaringan tersebut (misalnya biaya membuat dam / bendungan)

T***anah Sawah Tadah Hujan*** adalah sawah yang pengairannya tergantung dari air

https://purworejokab.bps.go.id

1.Luas wilayah Kecamatan Loano : 53.65 Km^2

2 Batas-Batas Wilayah Kecamatan Loano

- Sebelah Utara : Kecamatan Bener
- Sebelah Timur : Daerah Istimewa Yogyakarta
- Sebelah Selatan : Kecamatan Kaligesing
- Sebelah Barat : Kecamatan Gebang

3.Tinggi Ibukota Kecamatan Loano dari permukaan laut ± : 138 M

4.Banyaknya desa sekecamatan Loano : 21 Desa

5.Luas tanah di Kecamatan Loano dirinci menurut penggunaan tanah (Ha)

a. Tanah sawah	:	1,028,945	Ha
- Berpengairan Teknis	:	504,990	Ha
- Berpengairan Setengah Tekn	:	113,875	Ha
- Berpengairan Sederhana	:	315,000	Ha
- Tadah Hujan	:	95,080	Ha
b. Bukan Lahan Sawah	:	4,336,055	Ha
c. Total		5,365,000	Ha

https://purworejokab.bps.go.id

Sumber Data : Kantor Camat Loano

Tabel 1.1. Jarak Desa Ke Ibukota Kecamatan Dan Jenis Jalan Pada Akhir Tahun 2014

No	Desa/Kelurahan	Jarak (Km)	Jenis Jalan
(1)	(2)	(3)	(4)
1.	Kalinongko	14.00	Aspal
2.	Trirejo	13.00	Aspal
3.	Karangrejo	15.00	Aspal
4.	Kalikalong	17.00	Aspal
5.	Rimun	19.00	Aspal
6.	Tepansari	6.00	Aspal
7.	Kaliglagah	3.00	Rabat Beton
8.	Tridadi	2.00	Aspal
9.	Banyuasin Separe	1.00	Aspal
10.	Guyangan	5.00	Aspal
11.	Kalisemo	9.00	Rabat Beton
12.	Loano	12.00	Aspal
13.	Jetis	12.00	Aspal
14.	Maron	10.00	Aspal
15.	Kedungpoh	13.00	Rabat Beton
16.	Kebon Gunung	9.30	Aspal
17.	Mudalrejo	9.00	Aspal
18.	Kemejing	5.00	Rabat Beton
19.	Banyuasin Kembaran	0.00	Aspal
20.	Sedayu	2.00	Aspal
21.	Ngargosari	2.00	Aspal

Sumber Data : Kantor Kecamatan Loano

https://purworejokab.bps.go.id

Tabel 1.2. Koordinat, ketinggian dan Topografi Wilayah Menurut Desa Selama Tahun 2014

No	Desa/Kelurahan	Garis Lintang/LatitudeLU/LS	Garis Bujur/Longitude BT	DPAL (Meter)	Topografi
(1)	(2)	(3)	(4)	(5)	(6)
1.	Kalinongko	07,6842	110,0219	116	Dataran
2.	Trirejo	07,6866	110,0336	97	Dataran
3.	Karangrejo	07,6883	110,0350	103	Dataran
4.	Kalikalong	07,6808	110,0552	161	Lereng/puncak
5.	Rimun	07,6803	110,0725	195	Lereng/puncak
6.	Tepansari	07,4045	110,0447	251	Lereng/puncak
7.	Kaliglagah	07,6764	110,0905	258	Lereng/puncak
8.	Tridadi	07,6800	110,1019	234	Lereng/puncak
9.	Banyuasin Separe	07,4002	110,0527	191	Lereng/puncak
10.	Guyangan	07,6627	110,0736	140	Lereng/puncak
11.	Kalisemo	07,6664	110,0566	103	Dataran
12.	Loano	07,6675	110,0264	101	Dataran
13.	Jetis	07,6675	110,0263	133	Dataran
14.	Maron	07,6630	110,0380	117	Dataran
15.	Kedungpoh	07,3847	110,0153	140	Dataran
16.	Kebon Gunung	07,6605	110,0605	136	Dataran
17.	Mudalrejo	07,6605	110,0605	122	Dataran
18.	Kemejing	07,6539	110,0775	167	Lereng/puncak
19.	Banyuasin Kembaran	07,3955	110,0603	212	Lereng/puncak
20.	Sedayu	07,6613	110,1183	250	Lereng/puncak
21.	Ngargosari	07,6514	110,0986	286	Lereng/puncak

Sumber Data : BPS Kabupaten Purworejo

https://purworejokab.bps.go.id

Tabel 1.3. Luas Wilayah Desa Menurut Jenis Penggunaan Tanah Pada Akhir Tahun 2014 (ha)

No	Desa/Kelurahan	Tanah Sawah	Bukan Lahan Sawah
(1)	(2)	(3)	(4)
1.	Kalinongko	31,865	171,135
2.	Trirejo	58,000	108,000
3.	Karangrejo	69,000	198,503
4.	Kalikalong	31,000	166,631
5.	Rimun	10,000	223,185
6.	Tepansari	15,000	266,000
7.	Kaliglagah	20,000	232,750
8.	Tridadi	38,000	169,000
9.	Banyuasin Separe	25,000	363,000
10.	Guyangan	17,000	103,592
11.	Kalisemo	44,000	242,750
12.	Loano	150,000	189,620
13.	Jetis	74,000	315,695
14.	Maron	83,580	92,420
15.	Kedungpoh	70,500	175,225
16.	Kebon Gunung	83,000	87,853
17.	Mudalrejo	50,000	178,456
18.	Kemejing	15,000	235,000
19.	Banyuasin Kembaran	26,000	274,415
20.	Sedayu	83,000	277,260
21.	Ngargosari	35,000	265,815
	Jumlah	1,028,945	4,336,305

Sumber Data : Desa Sekecamatan Loano

https://purworejokab.bps.go.id

Tabel 1.4. Luas Tanah Sawah Menurut Jenis Irigasi
Di Kecamatan Loano Tahun 2014

No	Desa/Kelurahan	Irigasi Tehnis	Irigasi 1/2 Tehnis	Irigasi Sederhana	Tadah Hjn Tegalan	Jumlah
(1)	(2)	(3)	(4)	(5)	(6)	(7)
1.	Kalinongko	23,990	7,875	-	-	31,865
2.	Trirejo	58,000	-	-	-	58,000
3.	Karangrejo	24,000	-	37,000	8,000	69,000
4.	Kalikalong	-	-	31,000	-	31,000
5.	Rimun	-	-	10,000	-	10,000
6.	Tepansari	-	-	11,000	4,000	15,000
7.	Kaliglagah	-	-	5,000	15,000	20,000
8.	Tridadi	-	-	32,000	6,000	38,000
9.	Banyuasin Separe	-	-	17,000	8,000	25,000
10.	Guyangan	-	-	12,000	5,000	17,000
11.	Kalisemo	5,000	-	14,000	25,000	44,000
12.	Loano	150,000	-	-	-	150,000
13.	Jetis	74,000	-	-	-	74,000
14.	Maron	80000	-	-	3,580	83,580
15.	Kedungpoh	70,000	-	-	0.500	70,001
16.	Kebon Gunung	20,000	56,000	7,000	-	83,000
17.	Mudalrejo	-	50,000	-	-	50,000
18.	Kemejing	-	-	15,000	-	15,000
19.	Banyuasin Kembara	-	-	26,000	-	26,000
20.	Sedayu	-	-	83,000	-	83,000
21.	Ngargosari	-	-	15,000	20,000	35,000
	Jumlah	504,990	113,875	315,000	94,581	1,028,446

Sumber Data : Kantor Kecamatan Loano

https://purworejokab.bps.go.id

Gambar 1.1. Luas Wilayah menurut Jenis Penggunaan Tanah Kecamatan Loano, Tahun 2014

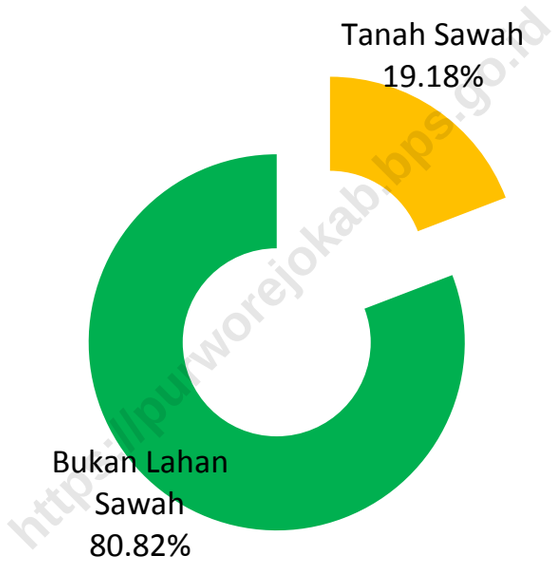

http://purworejokab.bps.go.id

2

PEMERINTAHAN

Desa adalah suatu wilayah yang ditempati oleh sejumlah penduduk sebagai kesatuan masyarakat, termasuk di dalamnya kesatuan hukum yang mempunyai organisasi pemerintah terendah langsung di bawah camat dan berhak menyelenggarakan rumah tangganya sendiri dalam ikatan Negara Kesatuan Republik Indonesia termasuk Unit Permukiman Transmigrasi/Permukiman Masyarakat Suku Terasing (UPT/PMST).

Kelurahan adalah suatu wilayah yang ditempati oleh sejumlah penduduk yang mempunyai organisasi pemerintah terendah langsung di bawah camat yang tidak berhak menyelenggarakan rumah tangganya sendiri.

Desa Swadaya adalah desa yang belum mampu dalam menyelenggarakan rumah tangganya secara mandiri, administrasi desa belum terselenggara secara baik dan Lembaga Ketahanan Masyarakat Desa (LKMD) belum berfungsi baik dalam mengorganisasikan dan menggerakkan peran serta masyarakat dalam pembangunan desa secara terpadu.

Desa Swakarya adalah desa yang mulai mampu dalam menyelenggarakan rumah tangganya secara mandiri, administrasi desa sudah terselenggara cukup baik dan Lembaga Ketahanan Masyarakat Desa (LKMD) telah berfungsi baik dalam mengorganisasikan dan menggerakkan peran serta masyarakat dalam membangun desa secara terpadu.

Desa Swasembada adalah desa yang telah mampu dalam menyelenggarakan urusan rumah tangga sendiri, administrasi desa telah terselenggara dengan baik dan Lembaga Ketahanan Masyarakat Desa (LKMD) telah mampu mengorganisasikan dan menggerakkan peran serta masyarakat dalam pembangunan desa secara terpadu.

https://lpuwotejokab.bps.go.id

Tabel 2.1. Nama Lurah Desa Se Kecamatan Loano
Pada Akhir Tahun 2014

No	Desa/Kelurahan	Nama Lurah Desa	Nama Sekretaris Desa
(1)	(2)	(3)	(4)
1.	Kalinongko	Suyoto	Zaenudin
2.	Trirejo	Dwi Darmawan A.md	Triyanto
3.	Karangrejo	Ngateman	-
4.	Kalikalong	Endro Basuki	-
5.	Rimun	Chaliludin budi N,Spd	Muh Arwani
6.	Tepansari	Nur Kadis	Sunardi
7.	Kaliglagah	Lepot	-
8.	Tridadi	Asrudin	Murdiyono
9.	Banyuasin Separe	Hadi Mustofa	Suyanto
10.	Guyangan	Kiswanto	Amat Ngadenan
11.	Kalisemo	Bangun Agus Mukti Atmojo	-
12.	Loano	Sutanto	Much Amin
13.	Jetis	Harsoyo	-
14.	Maron	Puji Mangastowo. ST	Sarono
15.	Kedungpoh	Lagiyono	Kamim
16.	Kebon Gunung	Heri Wibowo	Subadiyono
17.	Mudalrejo	Hartono	-
18.	Kemejing	Wakhid Muzaini	-
19.	Banyuasin Kembaran	Achmad Abdul Aziz	Maryoto
20.	Sedayu	Ahmad Said S,pd	Slamet Wardoyo
21.	Ngargosari	Teguh Prasetyo	Amat Makfut

Sumber Data : Kantor Camat Loano

https://purworejokab.bps.go.id

Tabel 2.2. Jumlah Aparat Pemerintahan Menurut Desa
Pada Akhir Tahun 2014

No	Desa/Kelurahan	Perangkat Desa	Baperdes	Rukun Warga	Rukun Tetangga
(1)	(2)	(3)	(4)	(5)	(6)
1.	Kalinongko	15	1	7	15
2.	Trirejo	13	1	5	15
3.	Karangrejo	12	1	3	9
4.	Kalikalong	12	1	2	6
5.	Rimun	10	1	2	6
6.	Tepansari	14	1	3	10
7.	Kaliglagah	11	1	2	5
8.	Tridadi	14	1	3	8
9.	Banyuasin Separe	12	1	4	9
10.	Guyangan	10	1	2	4
11.	Kalisemo	11	1	5	13
12.	Loano	22	1	7	20
13.	Jetis	15	1	8	19
14.	Maron	12	1	5	12
15.	Kedungpoh	13	1	7	14
16.	Kebon Gunung	14	1	5	12
17.	Mudalrejo	14	1	7	12
18.	Kemejing	11	1	4	10
19.	Banyuasin Kembaran	12	1	5	11
20.	Sedayu	16	1	7	14
21.	Ngargosari	12	1	4	10
	Jumlah	275	21	97	234

Sumber Data : Kantor Camat Loano

https://purworejokab.bps.go.id

Tabel 2.3. Jumlah Sarana Perekonomian Menurut Desa
Pada Akhir Tahun 2014

No	Desa/Kelurahan	Pasar Umum	Pasar Hewan	Kios/ Warung	BUUD /KUD	Bank/ BKD
(1)	(2)	(3)	(4)	(5)	(6)	(7)
1.	Kalinongko	-	-	8	-	1
2.	Trirejo	1	-	28	-	1
3.	Karangrejo	-	-	8	-	1
4.	Kalikalong	-	-	5	-	-
5.	Rimun	-	-	15	-	-
6.	Tepansari	-	-	21	-	-
7.	Kaliglagah	-	-	25	-	-
8.	Tridadi	-	-	15	-	-
9.	Banyuasin Separe	-	-	26	1	-
10.	Guyangan	-	-	24	-	1
11.	Kalisemo	-	-	15	-	1
12.	Loano	1	-	40	-	-
13.	Jetis	-	-	24	-	1
14.	Maron	1	-	54	-	3
15.	Kedungpoh	-	-	12	-	1
16.	Kebon Gunung	-	-	15	1	1
17.	Mudalrejo	-	-	16	-	-
18.	Kemejing	-	-	15	-	1
19.	Banyuasin Kembaran	1	-	45	-	3
20.	Sedayu	-	-	17	-	-
21.	Ngargosari	-	-	16	-	-
	Jumlah	4	0	444	2	15

Sumber Data : KSK Kecamatan Loano

https://purworejokab.bps.go.id

3
PENDUDUK

Kepadatan Penduduk adalah rata-rata banyaknya penduduk per kilometer persegi.

Penduduk adalah seorang atau sekelompok orang yang tinggal dalam suatu wilayah secara berturut-turut selama 6 bulan atau lebih atau kurang dari 6 bulan tetapi bermaksud akan menetap selama 6 bulan atau lebih.

Penduduk Pergi adalah penduduk yang sudah meninggalkan daerah asalnya selama 6 bulan atau lebih atau kurang dari 6 bulan tetapi akan bermaksud akan pergi selama 6 bulan atau lebih.
Penduduk Datang adalah penduduk yang datang menetap di suatu wilayah selama 6 bulan atau lebih atau kurang dari 6 bulan tetapi bermaksud akan menetap selama 6 bulan atau lebih.

Penduduk Datang adalah penduduk yang datang menetap disuatu wilayah selama 6 bulan atau lebih atau kurang dari 6 bulan tetapi bermaksud akan menetap selama 6 bulan atau lebih.

Migrasi adalah proses berpindahnya penduduk dari suatu tempat ke tempat lain melewati batas wilayah tertentu yang dilalui dalam perpindahan tersebut.

Migran adalah orang yang melakukan migrasi.

https://purworejokab.bps.go.id

Tabel 3.1. Luas Wilayah Desa, Jumlah Penduduk dan Kepadatan Penduduk Di Kecamatan Loano Tahun 2014

No	Desa/Kelurahan	Luas (Km^2)	Jumlah Penduduk	Kepadatan Per Km^2
(1)	(2)	(3)	(4)	(5)
1.	Kalinongko	2.03	2 025	997.54
2.	Trirejo	1.66	2 528	1 522.89
3.	Karangrejo	2.68	1 434	536.07
4.	Kalikalong	1.98	813	411.44
5.	Rimun	2.33	879	376.93
6.	Tepansari	2.81	1 402	498.93
7.	Kaliglagah	2.53	733	289.95
8.	Tridadi	2.07	894	431.88
9.	Banyuasin Separe	3.88	1 754	452.06
10.	Guyangan	1.21	751	622.72
11.	Kalisemo	2.87	1 796	626.22
12.	Loano	3.40	3 336	982.33
13.	Jetis	3.90	2 150	551.71
14.	Maron	1.76	3 191	1 813.07
15.	Kedungpoh	2.46	1 925	783.48
16.	Kebon Gunung	1.71	1 777	1 039.79
17.	Mudalrejo	2.29	2 292	1 003.06
18.	Kemejing	2.50	1 091	436.40
19.	Banyuasin Kembaran	3.00	1 847	614.85
20.	Sedayu	3.60	1 555	431.94
21.	Ngargosari	3.01	996	331.12
	Jumlah	53.65	35 169	655.51

Sumber Data : Proyeksi Penduduk SP 2010

https://purworejokab.bps.go.id

Tabel 3.2. Jumlah Penduduk Menurut Jenis Kelamin Per Desa
Pada Akhir Tahun 2014

No	Desa/Kelurahan	Laki-laki	Perempuan	Jumlah
(1)	(2)	(3)	(4)	(5)
1.	Kalinongko	1 020	1 005	2 025
2.	Trirejo	1 259	1 269	2 528
3.	Karangrejo	693	741	1 434
4.	Kalikalong	405	408	813
5.	Rimun	433	446	879
6.	Tepansari	732	670	1 402
7.	Kaliglagah	353	380	733
8.	Tridadi	434	460	894
9.	Banyuasin Separe	899	855	1 754
10.	Guyangan	406	345	751
11.	Kalisemo	894	902	1 796
12.	Loano	1 620	1 716	3 336
13.	Jetis	1 032	1 118	2 150
14.	Maron	1 608	1 583	3 191
15.	Kedungpoh	936	989	1 925
16.	Kebon Gunung	856	921	1 777
17.	Mudalrejo	1 132	1 160	2 292
18.	Kemejing	575	516	1 091
19.	Banyuasin Kembaran	923	924	1 847
20.	Sedayu	774	781	1 555
21.	Ngargosari	501	495	996
	Jumlah	17 485	17 684	35 169

Sumber Data : Proyeksi Penduduk SP 2010

https://purworejokab.bps.go.id

Tabel 3.3. Jumlah Penduduk Menurut Kelompok Umur dan Jenis Kelamin Pada Akhir Tahun 2014

Kelompok Umur	Laki-laki	Perempuan	Jumlah
(1)	(2)	(3)	(4)
0-4	1 306	1 228	2 535
5-9	1 520	1 404	2 925
10-14	1 560	1 425	2 985
15-19	1 554	1 408	2 963
20-24	1 230	1 185	2 415
25-29	988	1 023	2 012
30-34	1 100	1 175	2 276
35-39	1 098	1 149	2 247
40-44	1 303	1 382	2 685
45-49	1 314	1 387	2 701
50-54	1 242	1 318	2 560
55-59	954	971	1 926
60-64	660	663	1 323
65-69	528	597	1 125
70-74	450	520	970
75+	674	847	1 522
Jumlah	17 485	17 684	35 169

Sumber Data : Proyeksi Penduduk SP 2010

https://purworejokab.bps.go.id

Piramida Penduduk Kecamatan Loano Tahun 2014

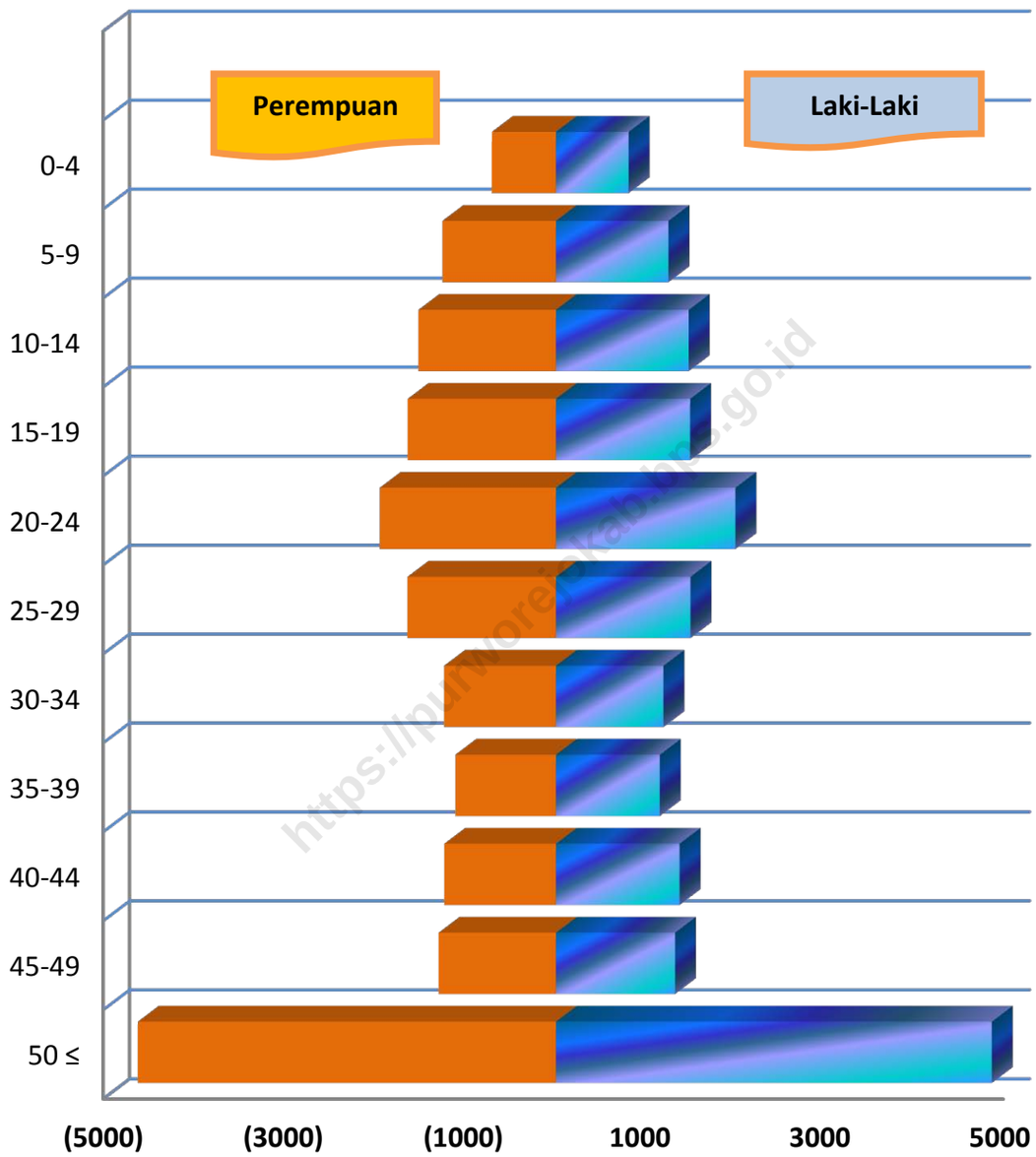

https://pumorejakab.bps.go.id

Tabel 3.4. Penduduk Menurut Umur Tunggal Tahun 2014

Umur	Jenis Kelamin			Umur	Jenis Kelamin		
	L	P	J		L	P	J
(1)	(2)		(3)	(4)	(5)	(6)	(7)
0	117	121	238	21	362	374	736
1	150	243	393	22	391	383	774
2	188	190	378	23	421	443	864
3	127	130	257	24	395	408	803
4	130	122	252	25	366	346	712
5	227	206	433	26	338	323	661
6	220	200	420	27	348	300	648
7	261	262	523	28	299	263	562
8	273	277	550	29	298	262	560
9	280	304	584	30	260	240	500
10	280	268	548	31	258	223	481
11	290	288	578	32	246	246	492
12	305	312	617	33	238	237	475
13	321	309	630	34	241	247	488
14	332	297	629	35	205	215	420
15	290	270	560	36	218	224	442
16	305	257	562	37	234	236	470
17	346	314	660	38	213	225	438
18	363	292	655	39	248	253	501
19	343	357	700	40	237	283	520
20	389	384	773	41	264	298	562

Sumber Data : BPS Kabupaten Purworejo

https://purworejokab.bps.go.id

Lanjutan

Umur	Jenis Kelamin			Umur	Jenis Kelamin		
	L	P	J		L	P	J
(1)	(2)		(3)	(4)	(5)	(6)	(7)
42	221	239	460	63	82	107	189
43	272	260	532	64	101	134	235
44	246	292	538	65	94	111	205
45	243	251	494	66	138	173	311
46	265	323	588	67	125	140	265
47	249	233	482	68	98	139	237
48	243	213	456	69	143	188	331
49	303	302	605	70	111	120	231
50	249	267	516	71	140	167	307
51	241	270	511	72	103	101	204
52	220	200	420	73	104	124	228
53	229	196	425	74	106	134	240
54	208	175	383	75 +	1,022	1,040	2,062
55	196	160	356				
56	199	164	363				
57	187	136	323				
58	98	131	229				
59	145	143	288				
60	95	85	180				
61	135	145	280				
62	76	91	167				

https://pulworejokab.bps.go.id

Tabel 3.5. Jumlah Penduduk Menurut Kewarganegaraan Per Desa Pada Akhir Tahun 2014

No	Desa/Kelurahan	WNI	WNA	Jumlah
(1)	(2)	(3)	(4)	(5)
1.	Kalinongko	2 025	-	2 025
2.	Trirejo	2 528	-	2 528
3.	Karangrejo	1 434	-	1 434
4.	Kalikalong	813	-	813
5.	Rimun	879	-	879
6.	Tepansari	1 402	-	1 402
7.	Kaliglagah	733	-	733
8.	Tridadi	894	-	894
9.	Banyuasin Separe	1 754	-	1 754
10.	Guyangan	751	-	751
11.	Kalisemo	1 796	-	1 796
12.	Loano	3 336	-	3 336
13.	Jetis	2 150	-	2 150
14.	Maron	3 191	-	3 191
15.	Kedungpoh	1 925	-	1 925
16.	Kebongunung	1 777	-	1 777
17.	Mudalrejo	2 292	-	2 292
18.	Kemejing	1 091	-	1 091
19.	Banyuasin Kembaran	1 847	-	1 847
20.	Sedayu	1 555	-	1 555
21.	Ngargosari	996	-	996
	Jumlah	35 169	-	35 169

Sumber Data : BPS Kabupaten Purworejo

https://purworejokab.bps.go.id

Tabel 3.6. Jumlah Penduduk, Rumah Tangga, Rata-rata Jiwa Per Rumah Tangga Menurut Desa Pada Akhir Tahun 2014

No	Desa/Kelurahan	Penduduk	Rumah Tangga	Rata-rata Jiwa Per Rt
(1)	(2)	(3)	(4)	(5)
1.	Kalinongko	2 025	603	3
2.	Trirejo	2 528	746	3
3.	Karangrejo	1 434	412	3
4.	Kalikalong	813	233	3
5.	Rimun	879	267	3
6.	Tepansari	1 402	402	3
7.	Kaliglagah	733	218	3
8.	Tridadi	894	284	3
9.	Banyuasin Separe	1 754	512	3
10.	Guyangan	751	205	4
11.	Kalisemo	1 796	554	3
12.	Loano	3 336	978	3
13.	Jetis	2 150	593	4
14.	Maron	3 191	664	5
15.	Kedungpoh	1 925	597	3
16.	Kebon Gunung	1 777	519	3
17.	Mudalrejo	2 292	655	3
18.	Kemejing	1 091	306	4
19.	Banyuasin Kembaran	1 847	522	4
20.	Sedayu	1 555	457	3
21.	Ngargosari	996	279	4
	Jumlah	35 169	10 006	4

Sumber Data : BPS Kabupaten Purworejo

https://purworejokab.bps.go.id

Tabel 3.7. Status Penduduk Berdasarkan Pendidikan Per Desa
Pada Akhir Tahun 2014

No	Desa/Kelurahan	Tdk/Blm Sekolah	Tdk TMT SD Sederajat	TMT SD Sederajat	SLTP/ Sederajat	SLTA/ Sederajat	D3	Akademi/ Sarjana Muda	DIV/ Sarjana
(1)	(2)	(3)	(4)	(5)	(6)	(7)	(8)	(9)	(10)
1.	Kalinongko	488	2	1 018	498	362	0	9	34
2.	Trirejo	531	7	1 016	737	833	3	40	114
3.	Karangrejo	341	5	880	488	292	2	8	23
4.	Kalikalong	209	7	528	217	116	0	4	16
5.	Rimun	180	3	602	237	105	0	7	12
6.	Tepansari	271	1	1 042	302	59	0	7	10
7.	Kaliglagah	143	2	497	152	76	1	4	11
8.	Tridadi	227	5	585	230	98	0	3	5
9.	Banyuasin Separe	399	5	996	466	189	3	5	17
10.	Guyangan	177	0	460	155	99	0	2	6
11.	Kalisemo	426	17	987	628	273	0	4	20
12.	Loano	626	15	1 181	843	1 136	2	89	175
13.	Jetis	392	15	1 132	564	426	1	15	37
14.	Maron	554	4	1 047	535	562	2	37	79
15.	Kedungpoh	375	25	1 151	527	377	3	13	30
16.	Kebon Gunung	378	0	930	387	383	3	21	66
17.	Mudalrejo	529	9	1 103	488	583	2	18	63
18.	Kemejing	311	19	749	175	45	0	2	1
19.	Banyuasin Kembara	451	2	893	427	333	0	4	45
20.	Sedayu	343	6	775	459	288	0	15	46
21.	Ngargosari	193	1	588	228	126	0	8	21
	Jumlah	7 544	150	18 160	8 743	6 761	22	315	831

Sumber Data : Kantor Camat Loano

https://purworejokab.bps.go.id

Tabel 3.8 Statistik Penduduk Berdasarkan Jumlah Pemilik KTP
Di Kecamatan Loano Tahun 2014

No	Desa/Kelurahan	Blm Memiliki	KTP Aktif	KTP HABIS	Total
(1)	(2)	(3)	(4)	(5)	(6)
1.	Kalinongko	615	1 410	-	2 025
2.	Trirejo	691	1 837	-	2 528
3.	Karangrejo	390	1 044	-	1 434
4.	Kalikalong	218	595	-	813
5.	Rimun	257	622	-	879
6.	Tepansari	241	1 161	-	1 402
7.	Kaliglagah	123	610	-	733
8.	Tridadi	273	621	-	894
9.	Banyuasin Separe	355	1 399	-	1 754
10.	Guyangan	139	612	-	751
11.	Kalisemo	396	1 400	-	1 796
12.	Loano	1 148	2 188	-	3 336
13.	Jetis	647	1 503	-	2 150
14.	Maron	606	2 585	-	3 191
15.	Kedungpoh	562	1 363	-	1 925
16.	Kebon Gunung	680	1 097	-	1 777
17.	Mudalrejo	631	1 661	-	2 292
18.	Kemejing	208	883	-	1 091
19.	Banyuasin Kembara	493	1 354	-	1 847
20.	Sedayu	451	1 104	-	1 555
21.	Ngargosari	241	755	-	996
	Jumlah	9 365	25 804	0	35 169

Sumber Data : Kantor Camat Loano

https://purworejokab.bps.go.id

Tabel 3.9. Penduduk Berdasarkan Pekerjaan Per Desa
Pada Akhir Tahun 2014

No	Desa/Kelurahan	Blm/Tdk Bekerja	Mengurus RT	Pelajar/ Mahasiswa	Pensiunan	PNS	TNI	Kepolisian
(1)	(2)	(3)	(4)	(5)	(6)	(7)	(8)	(9)
1.	Kalinongko	208	164	332	20	17	4	0
2.	Trirejo	611	241	594	89	45	16	19
3.	Karangrejo	416	146	269	20	8	6	1
4.	Kalikalong	296	44	118	6	5	1	0
5.	Rimun	216	143	162	4	3	0	0
6.	Tepansari	394	187	208	3	4	0	0
7.	Kaliglagah	216	33	92	6	1	2	1
8.	Tridadi	269	47	139	2	2	0	1
9.	Banyuasin Separe	489	58	304	6	5	2	1
10.	Guyangan	187	110	138	4	4	4	0
11.	Kalisemo	480	263	352	27	13	1	0
12.	Loano	849	517	670	142	92	19	15
13.	Jetis	433	172	454	32	23	6	0
14.	Maron	771	286	325	59	51	5	7
15.	Kedungpoh	601	117	229	21	21	6	2
16.	Kebon Gunung	493	216	294	19	20	3	3
17.	Mudalrejo	577	203	387	27	32	7	3
18.	Kemejing	310	140	166	0	2	1	1
19.	Banyuasin Kembara	539	349	290	9	15	3	9
20.	Sedayu	399	141	265	14	15	3	1
21.	Ngargosari	204	78	179	3	9	3	1
	Jumlah	8 958	3 655	5 967	513	387	92	65

Sumber Data : UPT Duk Capil Kec Loano

https://purworejokab.bps.go.id

Tabel 3.10. Rumah Tangga Pemakai Sumber Air Untuk Memasak
Per Desa Pada Akhir Tahun 2014

No	Desa/Kelurahan	Ledeng/ PAM	Sumur Pompa	Perigi/ Bilik	Sungai/ Danau	Mata Air	Lainnya	Jumlah
(1)	(2)	(3)	(4)	(5)	(6)	(7)	(8)	(9)
1.	Kalinongko	-	-	-	-	30	573	603
2.	Trirejo	-	-	-	-	-	746	746
3.	Karangrejo	-	-	-	-	-	412	412
4.	Kalikalong	-	-	-	-	-	233	233
5.	Rimun	-	-	-	-	74	193	267
6.	Tepansari	-	-	-	-	81	321	402
7.	Kaliglagah	-	-	-	-	57	161	218
8.	Tridadi	-	-	-	-	28	256	284
9.	Banyuasin Separe	24	-	-	-	-	488	512
10.	Guyangan	-	-	-	-	52	153	205
11.	Kalisemo	-	-	-	-	-	554	554
12.	Loano	-	-	-	-	84	894	978
13.	Jetis	125	-	-	-	-	468	593
14.	Maron	10	-	-	-	-	654	664
15.	Kedungpoh	50	-	-	-	31	516	597
16.	Kebon Gunung	33	-	-	-	-	486	519
17.	Mudalrejo	199	-	-	-	-	456	655
18.	Kemejing	-	-	-	-	19	287	306
19.	Banyuasin Kembarar	225	-	-	-	16	281	522
20.	Sedayu	250	-	-	-	52	155	457
21.	Ngargosari	-	-	-	-	107	172	279
	Jumlah	916	0	0	0	631	8 459	10 006

Sumber Data : BPS Kabupaten Purworejo

https://purworejokab.bps.go.id

Tabel 3.11 Rumah Tangga Menurut Penggunaan Penerangan
Per Desa Pada Akhir Tahun 2014

No	Desa/Kelurahan	Listrik	Minyak Tanah	Lainnya	Jumlah
(1)	(2)	(3)	(4)	(5)	(6)
1.	Kalinongko	582	-	-	603
2.	Trirejo	724	-	-	746
3.	Karangrejo	400	-	-	412
4.	Kalikalong	226	-	-	233
5.	Rimun	259	-	1	267
6.	Tepansari	390	-	-	402
7.	Kaliglagah	212	-	-	218
8.	Tridadi	276	-	-	284
9.	Banyuasin Separe	497	-	-	512
10.	Guyangan	199	-	-	205
11.	Kalisemo	538	-	-	554
12.	Loano	950	-	-	978
13.	Jetis	576	-	-	593
14.	Maron	645	-	-	664
15.	Kedungpoh	580	-	-	597
16.	Kebon Gunung	504	-	-	519
17.	Mudalrejo	636	-	-	655
18.	Kemejing	297	-	-	306
19.	Banyuasin Kembaran	507	-	-	522
20.	Sedayu	454	2	1	457
21.	Ngargosari	271	-	-	279
	Jumlah	9 723	2	2	10 006

Sumber Data : BPS Kabupaten Purworejo

https://purworejokab.bps.go.id

4

SOSIAL BUDAYA

Klinik Keluarga Berencana (KKB) adalah suatu tempat dimana dapat diperoleh pelayanan medis KB dengan cara-cara kontrasepsi. Tempat ini dapat berupa Rumah Sakit, Puskesmas, Badan Kesejahteraan Ibu dan Anak (BKIA), Team Media Keliling (TMK) dan tempat-tempat lainnya yang ditentukan.

Metode Kontrasepsi adalah cara/alat kontrasepsi yang dipakai untuk mencegah kehamilan.

https://purwodiokab.bps.go.id

Tabel 4.1. Jumlah Sekolah Menurut Jenis Sekolah
Per Desa Pada Akhir Tahun 2014

No	Desa/Kelurahan	TK	SDN	SD Swasta	SLTP Negeri	SLTP Swasta	SLTP Terbuka	SMU	SMK
(1)	(2)	(3)	(4)	(5)	(6)	(7)	(8)	(9)	(10)
1.	Kalinongko	1	1	-	-	-	-	-	-
2.	Trirejo	1	1	-	-	-	-	-	-
3.	Karangrejo	1	1	-	-	-	-	-	-
4.	Kalikalong	1	1	-	-	-	-	-	-
5.	Rimun	1	1	-	-	-	-	-	-
6.	Tepansari	1	1	-	-	-	-	-	-
7.	Kaliglagah	-	1	-	-	-	-	-	-
8.	Tridadi	1	1	-	-	-	-	-	-
9.	Banyuasin Separe	1	2	-	-	-	-	-	-
10.	Guyangan	1	1	-	-	-	-	-	-
11.	Kalisemo	1	1	-	-	-	-	-	-
12.	Loano	2	2	-	1	1	1	1	-
13.	Jetis	2	1	-	-	-	-	-	-
14.	Maron	2	2	-	-	-	-	1	-
15.	Kedungpoh	1	1	-	-	-	-	-	-
16.	Kebon Gunung	1	1	-	-	-	-	-	-
17.	Mudalrejo	1	2	-	-	-	-	-	-
18.	Kemejing	1	1	-	-	-	-	-	-
19.	BanyuasinKembaran	1	1	-	1	-	-	-	-
20.	Sedayu	2	1	-	-	-	-	-	-
21.	Ngargosari	1	1	-	-	-	-	-	-
	Jumlah	24	25	0	2	1	1	2	0

Sumber Data : UPTD Pendidikan Kecamatan Loano

https://purworejokab.bps.go.id

Tabel 4.2. Jumlah Sekolah Agama Islam Per Desa Pada Akhir Tahun 2014

No	Desa/Kelurahan	Ibtidaiyah	Tsanawiyah	Aliyah	Ponpes
(1)	(2)	(3)	(4)	(5)	(6)
1.	Kalinongko	-	-	-	-
2.	Trirejo	-	-	-	-
3.	Karangrejo	-	-	-	-
4.	Kalikalong	-	-	-	-
5.	Rimun	-	-	-	-
6.	Tepansari	-	-	-	-
7.	Kaliglagah	-	-	-	-
8.	Tridadi	-	-	-	-
9.	Banyuasin Separe	-	-	-	-
10.	Guyangan	-	-	-	-
11.	Kalisemo	-	-	-	-
12.	Loano	1	-	-	3
13.	Jetis	-	-	-	-
14.	Maron	-	1	-	2
15.	Kedungpoh	-	-	-	2
16.	Kebon Gunung	1	1	-	1
17.	Mudalrejo	-	-	-	-
18.	Kemejing	-	-	-	1
19.	Banyuasin Kembaran	-	-	-	1
20.	Sedayu	-	-	-	-
21.	Ngargosari	-	-	-	-
	Jumlah	2	2	0	10

Sumber Data : Kantor Kecamatan Loano

https://purworejokab.bps.go.id

Tabel 4.3. Jumlah Sarana Kesehatan Per Desa Pada Akhir Tahun 2014

No	Desa/Kelurahan	PKD	Puskesmas	Pustu	RSB	Praktek Dokter	Pos KB
(1)	(2)	(3)	(4)	(5)	(6)	(7)	(8)
1.	Kalinongko	1	-	-	-	-	-
2.	Trirejo	-	-	1	-	-	-
3.	Karangrejo	-	-	1	-	-	-
4.	Kalikalong	1	-	-	-	-	-
5.	Rimun	1	-	-	-	-	-
6.	Tepansari	1	-	-	-	-	-
7.	Kaliglagah	1	-	-	-	-	-
8.	Tridadi	1	-	-	-	-	-
9.	Banyuasin Separe	1	-	-	-	-	-
10.	Guyangan	1	-	-	-	-	-
11.	Kalisemo	1	-	-	-	-	-
12.	Loano	-	-	-	-	1	-
13.	Jetis	1	-	-	-	-	-
14.	Maron	-	1	-	-	1	-
15.	Kedungpoh	1	-	-	-	-	-
16.	Kebon Gunung	1	-	-	-	1	-
17.	Mudalrejo	1	-	-	-	-	-
18.	Kemejing	1	-	-	-	-	-
19.	Banyuasin Kembaran	-	1	-	-	-	-
20.	Sedayu	1	-	-	-	-	-
21.	Ngargosari	1	-	-	-	-	-
	Jumlah	16	2	2	0	3	0

Sumber Data : Puskesmas Kecamatan Loano

https://purworejokab.bps.go.id

Tabel 4.4. Jumlah Tenaga Kesehatan Per Desa Pada Akhir Tahun 2014

No	Desa/Kelurahan	Dokter	Mantri Kesehatan/ Perawat	Bidan	Dukun Bersalin
(1)	(2)	(3)	(4)	(5)	(6)
1.	Kalinongko	-	-	1	-
2.	Trirejo	-	-	1	-
3.	Karangrejo	-	-	1	-
4.	Kalikalong	-	-	1	-
5.	Rimun	-	-	1	-
6.	Tepansari	-	-	1	-
7.	Kaliglagah	-	-	1	-
8.	Tridadi	-	-	1	-
9.	Banyuasin Separe	-	-	1	-
10.	Guyangan	-	-	1	-
11.	Kalisemo	-	-	1	-
12.	Loano	1	2	1	-
13.	Jetis	-	-	1	-
14.	Maron	1	2	2	-
15.	Kedungpoh	-	-	1	-
16.	Kebon Gunung	1	-	3	-
17.	Mudalrejo	-	-	1	-
18.	Kemejing	-	-	1	-
19.	Banyuasin Kembaran	-	-	1	-
20.	Sedayu	-	-	1	-
21.	Ngargosari	-	-	1	-
	Jumlah	3	4	24	0

Sumber Data : Kantor Kecamatan Loano

https://purworejokab.bps.go.id

Tabel 4.5. Jumlah Penderita Cacat Per Desa Pada Akhir Tahun 2014

No	Desa/Kelurahan	Fisik	Netra / Buta	Tunarungu Wicara	Mental
(1)	(2)	(4)	(5)	(6)	(7)
1.	Kalinongko	-	2	3	4
2.	Trirejo	9	1	4	10
3.	Karangrejo	1	1	-	2
4.	Kalikalong	1	2	2	2
5.	Rimun	1	1	-	2
6.	Tepansari	6	1	-	2
7.	Kaliglagah	-	-	-	2
8.	Tridadi	2	-	-	1
9.	Banyuasin Separe	8	1	1	1
10.	Guyangan	-	2	1	4
11.	Kalisemo	7	5	1	10
12.	Loano	10	1	-	0
13.	Jetis	3	1	-	1
14.	Maron	4	2	3	2
15.	Kedungpoh	8	1	-	2
16.	Kebon Gunung	7	7	1	6
17.	Mudalrejo	10	2	4	-
18.	Kemejing	2	-	3	3
19.	Banyuasin Kembaran	3	-	-	4
20.	Sedayu	-	4	4	1
21.	Ngargosari	4	2	2	5
	Jumlah	86	36	29	64

Sumber Data : Kantor Kecamatan Loano

https://purworejokab.bps.go.id

Tabel 4.6. Jumlah Peserta KB Menurut Alat KB Yang Digunakan Per Desa Selama Tahun 2014

No	Desa/Kelurahan	IUD	MOP/ MOW	Implant	Suntik	Pil	Kondom	Jumlah	PUS (%)
(1)	(2)	(3)	(4)	(5)	(6)	(7)	(8)	(9)	(10)
1.	Kalinongko	51	18	47	123	53	5	297	76.26
2.	Trirejo	48	28	48	185	82	22	413	84.7
3.	Karangrejo	32	22	42	120	23	8	247	81.15
4.	Kalikalong	16	2	46	70	18	3	155	83.97
5.	Rimun	17	2	85	23	21	-	148	81.11
6.	Tepansari	9	1	53	86	48	4	201	75.85
7.	Kaliglagah	3	1	49	33	25	2	113	84.33
8.	Tridadi	6	-	78	16	42	1	143	77.72
9.	Banyuasin Separe	17	-	84	49	85	7	242	75.86
10.	Guyangan	3	1	64	50	12	7	137	78.36
11.	Kalisemo	45	10	52	136	52	11	306	80.17
12.	Loano	74	38	69	250	55	25	511	74.2
13.	Jetis	28	21	67	149	65	6	336	80.57
14.	Maron	83	12	31	150	76	12	364	79.12
15.	Kedungpoh	29	24	53	169	32	8	315	60.17
16.	Kebon Gunung	52	23	64	124	33	8	304	79.37
17.	Mudalrejo	49	41	57	129	41	16	333	80.5
18.	Kemejing	14	3	64	42	35	2	160	79.6
19.	Banyuasin Kembara	8	6	81	78	58	13	244	78.76
20.	Sedayu	53	1	82	87	15	4	242	82.03
21.	Ngargosari	5	3	59	59	26	1	153	82.7
	Jumlah	642	257	1 275	2 128	897	165	5 364	79.47

Sumber Data : Kantor Kecamatan Loano

https://purworejokab.bps.go.id

Tabel 4.7. Banyaknya Desa yang Mengalami Kejadian Tindak Kejahatan Per Desa Pada Tahun 2014

No	Desa/Kelurahan	Pencurian	Perampokan	Jumlah
(1)	(2)	(3)	(4)	(5)
1.	Kalinongko	1	-	1
2.	Trirejo	-	-	0
3.	Karangrejo	1	-	1
4.	Kalikalong	-	-	0
5.	Rimun	-	-	0
6.	Tepansari	-	-	0
7.	Kaliglagah	-	-	0
8.	Tridadi	-	-	0
9.	Banyuasin Separe	-	-	0
10.	Guyangan	-	-	0
11.	Kalisemo	1	-	1
12.	Loano	1	-	1
13.	Jetis	-	-	0
14.	Maron	-	-	0
15.	Kedungpoh	-	-	0
16.	Kebon Gunung	2	-	2
17.	Mudalrejo	-	-	0
18.	Kemejing	-	-	0
19.	Banyuasin Kembaran	-	-	0
20.	Sedayu	-	-	0
21.	Ngargosari	2	-	2
	Jumlah	6	0	8

Sumber Data : Polsek Kecamatan Loano

https://purworejokab.bps.go.id

Tabel 4.8. Jumlah Pemeluk Agama Menurut Desa Selama Tahun 2014

No	Desa/Kelurahan	Islam	Katolik	Protestan	Hindu	Budha	Jumlah
(1)	(2)	(3)	(4)	(5)	(6)	(7)	(8)
1.	Kalinongko	2 021	4	-	-	-	2 025
2.	Trirejo	2 459	42	27	-	-	2 528
3.	Karangrejo	1 430	-	4	-	-	1 434
4.	Kalikalong	813	-	-	-	-	813
5.	Rimun	879	-	-	-	-	879
6.	Tepansari	1 401	1	-	-	-	1 402
7.	Kaliglagah	733	-	-	-	-	733
8.	Tridadi	894	-	-	-	-	894
9.	Banyuasin Separe	1 754	-	-	-	-	1 754
10.	Guyangan	750	-	1	-	-	751
11.	Kalisemo	1 791	5	-	-	-	1 796
12.	Loano	3 281	27	28	-	-	3 336
13.	Jetis	2 141	2	7	-	-	2 150
14.	Maron	3 168	20	3	-	-	3 191
15.	Kedungpoh	1 915	-	10	-	-	1 925
16.	Kebon Gunung	1 753	12	12	-	-	1 777
17.	Mudalrejo	2 282	4	6	-	-	2 292
18.	Kemejing	1 091	-	-	-	-	1 091
19.	Banyuasin Kembarar	1 847	-	-	-	-	1 847
20.	Sedayu	1 555	-	-	-	-	1 555
21.	Ngargosari	996	-	-	-	-	996
	Jumlah	34 954	117	98	0	0	35 169

Sumber Data : KUA Kecamatan Loano

https://purworejokab.bps.go.id

Tabel 4.9. Jumlah Tempat Ibadah Menurut Desa Pada Akhir Tahun 2014

No	Desa/Kelurahan	Masjid	Mushola/ Langgar	Gereja	Pura	Vihara
(1)	(2)	(3)	(4)	(5)	(6)	(7)
1.	Kalinongko	2	6	-	-	-
2.	Trirejo	3	9	-	-	-
3.	Karangrejo	2	7	-	-	-
4.	Kalikalong	1	7	-	-	-
5.	Rimun	1	11	-	-	-
6.	Tepansari	3	7	-	-	-
7.	Kaliglagah	2	8	-	-	-
8.	Tridadi	3	7	-	-	-
9.	Banyuasin Separe	2	12	-	-	-
10.	Guyangan	1	7	-	-	-
11.	Kalisemo	2	9	-	-	-
12.	Loano	6	10	-	-	-
13.	Jetis	1	13	-	-	-
14.	Maron	3	12	-	-	-
15.	Kedungpoh	3	12	-	-	-
16.	Kebon Gunung	4	7	-	-	-
17.	Mudalrejo	1	12	-	-	-
18.	Kemejing	1	12	-	-	-
19.	Banyuasin Kembaran	2	6	-	-	-
20.	Sedayu	4	14	-	-	-
21.	Ngargosari	2	8	-	-	-
	Jumlah	49	196	0	0	0

Sumber Data : KUA Kecamatan Loano

https://purworejokab.bps.go.id

Tabel 4.10. Jumlah Nikah, Talak/Cerai, dan Rujuk Menurut Desa Selama Tahun 2014

No	Desa/Kelurahan	Nikah	Talak	Cerai	Rujuk
(1)	(2)	(3)	(4)	(5)	(6)
1.	Kalinongko	19	-	2	-
2.	Trirejo	29	-	2	-
3.	Karangrejo	27	-	-	-
4.	Kalikalong	9	-	1	-
5.	Rimun	8	-	2	-
6.	Tepansari	11	2	2	-
7.	Kaliglagah	8	1	1	-
8.	Tridadi	16	-	2	-
9.	Banyuasin Separe	17	-	-	-
10.	Guyangan	8	-	-	-
11.	Kalisemo	16	-	-	-
12.	Loano	35	-	3	-
13.	Jetis	12	-	3	-
14.	Maron	13	-	3	-
15.	Kedungpoh	29	-	3	-
16.	Kebon Gunung	12	-	1	-
17.	Mudalrejo	27	-	1	-
18.	Kemejing	14	1	1	-
19.	Banyuasin Kembaran	22	-	-	-
20.	Sedayu	9	-	3	-
21.	Ngargosari	8	-	2	-
	Jumlah	349	4	32	0

Sumber Data : KUA Kecamatan Loano

https://purworejokab.bps.go.id

Tabel 4.11. Jumlah Cabang Olahraga Menurut Desa
Pada Akhir Tahun 2014

No	Desa/Kelurahan	Sepak bola	Bola Volley	Bulu Tangkis	Tenis Meja	Catur	Bela Diri
(1)	(2)	(3)	(4)	(5)	(6)	(7)	(8)
1.	Kalinongko	1	2	2	1	-	-
2.	Trirejo	1	2	1	1	-	-
3.	Karangrejo	1	2	1	-	-	-
4.	Kalikalong	-	1	1	1	-	-
5.	Rimun	1	1	-	-	-	-
6.	Tepansari	-	1	-	-	-	-
7.	Kaliglagah	-	2	-	-	-	-
8.	Tridadi	1	2	-	-	-	-
9.	Banyuasin Separe	1	4	1	-	-	-
10.	Guyangan	1	1	-	-	-	-
11.	Kalisemo	1	3	1	-	-	-
12.	Loano	1	5	2	1	-	-
13.	Jetis	1	1	2	1	-	-
14.	Maron	1	4	1	1	-	-
15.	Kedungpoh	-	1	-	-	-	-
16.	Kebon Gunung	-	4	1	1	-	-
17.	Mudalrejo	1	3	2	1	-	-
18.	Kemejing	-	2	-	-	-	-
19.	Banyuasin Kembarar	1	2	2	-	-	-
20.	Sedayu	-	3	1	-	-	-
21.	Ngargosari	-	2	-	-	-	-
	Jumlah	13	48	18	8	0	0

Sumber Data : Kantor Kecamatan Loano

https://purworejokab.bps.go.id

Tabel 4.12. Jumlah Fasilitas Untuk Bermain / Lapangan Olah Raga Menurut Desa Pada Akhir Tahun 2014

No	Desa/Kelurahan	Lap. Sepak Bola	Lap. Bola Volly	Lap. Bulu Tangkis	Lap. Bola Basket	Meja Tenis Meja	Lap. Tenis	Gedung Olah Raga
(1)	(2)	(3)	(4)	(5)	(6)	(7)	(8)	(9)
1.	Kalinongko	-	2	1	-	-	1	-
2.	Trirejo	-	1	1	-	-	1	-
3.	Karangrejo	-	2	1	-	-	-	-
4.	Kalikalong	-	1	1	-	-	1	-
5.	Rimun	-	1	-	-	-	-	-
6.	Tepansari	-	1	-	-	-	-	-
7.	Kaliglagah	-	2	-	-	-	-	-
8.	Tridadi	-	2	-	-	-	-	-
9.	Banyuasin Separe	-	2	1	-	-	-	-
10.	Guyangan	-	1	-	-	-	-	-
11.	Kalisemo	-	2	1	-	-	-	-
12.	Loano	-	2	1	-	-	1	-
13.	Jetis	-	1	1	-	-	1	-
14.	Maron	1	2	1	-	-	1	-
15.	Kedungpoh	-	1	-	-	-	-	-
16.	Kebon Gunung	-	2	1	-	-	1	-
17.	Mudalrejo	-	1	1	-	-	1	-
18.	Kemejing	-	1	-	-	-	-	-
19.	Banyuasin Kembaran	-	1	1	-	-	-	-
20.	Sedayu	-	2	1	-	-	-	-
21.	Ngargosari	-	1	-	-	-	-	-
	Jumlah	1	31	13	0	0	8	0

Sumber Data : Kantor Kecamatan Loano

https://purworejokab.bps.go.id

5

PERTANIAN & PETERNAKAN

https://purworejokab.bps.go.id

Tabel 5.1. Populasi Tanaman Perkebunan
Menurut Jenis Pada Akhir Tahun 2013

No	Desa/Kelurahan	Kelapa	Kakao	Kopi	Cengkeh	Aren	Karet
		(Pohon)	(Pohon)	(Pohon)	(Pohon)	(Pohon)	(Pohon)
(1)	(2)	(3)	(4)	(5)	(6)	(7)	(8)
1.	Kalinongko	4,000	30	570	50	20	-
2.	Trirejo	4,790	10	50	56	5	-
3.	Karangrejo	6,000	500	300	70	100	-
4.	Kalikalong	3,000	50	1,000	100	500	-
5.	Rimun	1,000	20	500	2,572	2,000	-
6.	Tepansari	1,400	150	200	350	550	-
7.	Kaliglagah	1,900	150	450	300	800	400
8.	Tridadi	1,400	200	250	350	400	4,550
9.	Banyuasin Separe	1,100	400	300	450	600	50
10.	Guyangan	1,400	200	150	500	400	-
11.	Kalisemo	5,000	100	1,500	100	300	-
12.	Loano	2,750	160	125	150	150	-
13.	Jetis	2,900	100	60	60	40	-
14.	Maron	3,200	250	25	35	20	120
15.	Kedungpoh	4,550	15	20	25	15	250
16.	Kebon Gunung	3,500	650	30	75	80	-
17.	Mudalrejo	4,800	430	700	80	120	-
18.	Kemejing	1,800	200	650	400	850	30
19.	Banyuasin Kembaran	1,500	5,000	1,500	2,000	750	10,000
20.	Sedayu	10,000	2,500	1,500	6,000	3,000	2,000
21.	Ngargosari	13,000	40,000	1,000	6,000	3,000	5,000
	Jumlah	78,990	51,115	10,880	19,723	19,723	13,700

Sumber Data : Kantor Kecamatan Loano

https://purworejokab.bps.go.id

Tabel 5.1

Lanjutan

No	Desa/Kelurahan	Melinjo	Pete	Jengkol	Pucung	Lada	Kemiri	Kemukus
		(Pohon)	(Pohon)	(Pohon)	(Pohon)	(Pohon)	(Pohon)	(Pohon)
(1)	(2)	(9)	(10)	(11)	(12)	(13)	(14)	(15)
1.	Kalinongko	3,000	790	100	1	170	5	100
2.	Trirejo	500	750	50	-	100	2	50
3.	Karangrejo	4,000	900	200	5	200	2	500
4.	Kalikalong	3,700	650	200	8	150	1	500
5.	Rimun	3,000	470	100	250	400	75	758
6.	Tepansari	350	350	250	15	400	30	650
7.	Kaliglagah	950	1,050	350	50	350	10	1,200
8.	Tridadi	300	250	200	60	300	25	850
9.	Banyuasin Separe	450	300	150	20	350	40	700
10.	Guyangan	630	150	60	5	250	-	350
11.	Kalisemo	5,000	1,000	1,000	100	150	120	100
12.	Loano	350	200	240	-	120	-	20
13.	Jetis	225	225	150	-	50	-	15
14.	Maron	60	45	25	-	110	-	5
15.	Kedungpoh	475	75	130	-	15	5	5
16.	Kebon Gunung	220	220	175	-	80	2	-
17.	Mudalrejo	250	210	120	-	180	6	-
18.	Kemejing	400	225	200	15	500	5	600
19.	Banyuasin Kembarar	1,200	3,000	250	150	1,500	25	2,500
20.	Sedayu	1,500	1,000	600	400	800	30	1,500
21.	Ngargosari	1,000	1,000	500	400	5,000	10	1,000
	Jumlah	27,560	12,860	5,050	1,479	11,175	393	11,403

Sumber Data : Kantor Kecamatan Loano

https://purworejokab.bps.go.id

Tabel 5.2. Populasi Tanaman Buah - Buah
Menurut Jenis Pada Akhir Tahun 2013

No	Desa/Kelurahan	Mangga	Rambutan	Duku	Kokosan	Jambu Air	Manggis
		(Pohon)	(Pohon)	(Pohon)	(Pohon)	(Pohon)	(Pohon)
(1)	(2)	(3)	(4)	(5)	(6)	(7)	(8)
1.	Kalinongko	557	787	195	25	52	-
2.	Trirejo	376	339	97	25	41	1
3.	Karangrejo	670	1,750	79	170	200	15
4.	Kalikalong	478	421	310	157	25	2
5.	Rimun	150	400	60	1,500	57	50
6.	Tepansari	180	1,150	60	450	70	10
7.	Kaliglagah	280	750	200	300	100	200
8.	Tridadi	150	600	200	150	80	25
9.	Banyuasin Separe	250	650	150	180	250	60
10.	Guyangan	200	450	40	140	60	10
11.	Kalisemo	1,507	2,000	500	150	100	10
12.	Loano	480	3,300	60	180	140	1,305
13.	Jetis	450	2,800	22	85	270	20
14.	Maron	120	3,250	25	21	29	20
15.	Kedungpoh	325	3,025	8	32	70	4
16.	Kebon Gunung	1,550	3,570	150	150	650	750
17.	Mudalrejo	180	6,650	40	65	85	70
18.	Kemejing	150	350	100	150	115	20
19.	Banyuasin Kembarar	600	8,000	1,200	1,100	50	7,500
20.	Sedayu	900	4,000	1,500	2,000	100	1,000
21.	Ngargosari	1,000	6,000	3,000	1,000	500	1,500
	Jumlah	10,553	50,242	7,996	8,030	3,044	12,572

Sumber Data : Kantor Kecamatan Loano

https://purworejokab.bps.go.id

Tabel 5.2.

Lanjutan

No	Desa/Kelurahan	Pepaya (Pohon)	Kedondng (Pohon)	Alpukat (Pohon)	Sawo (Pohon)	Sirsak (Pohon)	Jeruk Besar (Pohon)
(1)	(2)	(9)	(10)	(11)	(12)	(13)	(14)
1.	Kalinongko	508	15	1	16	402	-
2.	Trirejo	1,205	12	3	12	61	-
3.	Karangrejo	1,705	50	5	35	1,758	1
4.	Kalikalong	1,605	19	2	4	58	-
5.	Rimun	400	25	10	25	400	5
6.	Tepansari	150	25	20	10	200	3
7.	Kaliglagah	225	70	85	10	120	5
8.	Tridadi	150	60	40	15	125	7
9.	Banyuasin Separe	180	90	100	20	150	10
10.	Guyangan	150	40	30	15	80	5
11.	Kalisemo	2,000	70	10	50	2,050	17
12.	Loano	360	30	45	30	65	3
13.	Jetis	450	25	15	15	115	2
14.	Maron	18	670	15	5	140	-
15.	Kedungpoh	1,802	5	12	10	10	-
16.	Kebon Gunung	325	48	20	50	165	-
17.	Mudalrejo	370	30	25	20	45	-
18.	Kemejing	100	60	50	5	150	2
19.	Banyuasin Kembaran	1,000	15	10	58	100	-
20.	Sedayu	100	10	-	12	15	5
21.	Ngargosari	500	20	5	11	20	-
	Jumlah	13,303	1,389	503	428	6,229	65

Sumber Data : Kantor Kecamatan Loano

https://purworejokab.bps.go.id

Tabel 5.2.

Lanjutan

No	Desa/Kelurahan	Durian	Jambu Bol	Jambu Biji	Mundung	Duwet/Gowok	Kepel
		(Pohon)	(Pohon)	(Pohon)	(Pohon)	(Pohon)	(Pohon)
(1)	(2)	(15)	(16)	(17)	(18)	(19)	(20)
1.	Kalinongko	155	127	479	-	157	58
2.	Trirejo	57	58	54	-	15	50
3.	Karangrejo	595	48	795	8	20	78
4.	Kalikalong	120	112	554	57	25	25
5.	Rimun	1,150	78	107	20	30	2,715
6.	Tepansari	150	30	150	10	5	125
7.	Kaliglagah	900	40	150	100	10	150
8.	Tridadi	350	50	200	60	30	30
9.	Banyuasin Separe	210	80	180	15	5	25
10.	Guyangan	140	15	130	5	-	40
11.	Kalisemo	1,570	155	575	10	57	125
12.	Loano	230	35	120	3	6	150
13.	Jetis	750	20	130	-	10	60
14.	Maron	150	10	40	4	-	40
15.	Kedungpoh	32	25	50	-	7	29
16.	Kebon Gunung	800	20	250	-	-	240
17.	Mudalrejo	75	10	60	4	-	25
18.	Kemejing	170	70	155	30	10	20
19.	Banyuasin Kembara	2,500	10	50	150	120	250
20.	Sedayu	650	-	25	25	15	1,000
21.	Ngargosari	800	-	10	100	50	1,500
	Jumlah	11,554	993	4,264	601	572	6,735

https://purworejokab.bps.go.id

Tabel 5.2

Lanjutan

No	Desa/Kelurahan	Nangka	Kelengkeng	Naga	Pisang	Nanas
		(Pohon)	(Pohon)	(Pohon)	(Rumpun)	(Rumpun)
(1)	(2)	(21)	(22)	(23)	(24)	(25)
1.	Kalinongko	1,785	15	-	622	373
2.	Trirejo	678	14	-	405	157
3.	Karangrejo	1,256	5	-	897	675
4.	Kalikalong	761	12	-	429	985
5.	Rimun	1,359	12	-	460	2,000
6.	Tepansari	350	10	-	150	300
7.	Kaliglagah	300	15	-	225	800
8.	Tridadi	400	20	2	750	350
9.	Banyuasin Separe	280	65	10	100	250
10.	Guyangan	225	50	-	150	300
11.	Kalisemo	2,564	11	-	1,024	1,520
12.	Loano	370	85	5	1,570	430
13.	Jetis	650	15	3	2,300	450
14.	Maron	170	25	27	2,130	750
15.	Kedungpoh	360	5	4	6,100	2,000
16.	Kebon Gunung	685	150	400	1,150	650
17.	Mudalrejo	360	140	-	875	275
18.	Kemejing	250	60	2	100	200
19.	Banyuasin Kembarar	3,500	15	500	60	10,000
20.	Sedayu	1,000	20	20	50	20,000
21.	Ngargosari	1,000	-	50	100	30,000
	Jumlah	18,303	744	1,023	19,647	72,465

https://purworejokab.bps.go.id

Tabel 5.3 Jumlah Ternak Besar Menurut Desa
Pada Akhir Tahun 2013

No	Desa/Kelurahan	Sapi	Kerbau	Sapi Perah	Kuda
		(Ekor)	(Ekor)	(Ekor)	(Ekor)
(1)	Gowok	(3)	(4)	(5)	(6)
1.	Kalinongko	9	6	-	6
2.	Trirejo	4	4	-	-
3.	Karangrejo	8	15	-	-
4.	Kalikalong	4	4	-	-
5.	Rimun	2	-	-	-
6.	Tepansari	12	15	-	-
7.	Kaliglagah	4	5	-	-
8.	Tridadi	3	10	-	-
9.	Banyuasin Separe	3	14	-	-
10.	Guyangan	78	8	-	-
11.	Kalisemo	12	6	-	-
12.	Loano	-	23	-	-
13.	Jetis	4	16	-	-
14.	Maron	21	12	-	-
15.	Kedungpoh	27	38	-	-
16.	Kebon Gunung	6	16	-	-
17.	Mudalrejo	9	6	-	2
18.	Kemejing	7	-	-	-
19.	Banyuasin Kembaran	4	3	-	-
20.	Sedayu	10	7	-	-
21.	Ngargosari	3	3	-	-
	Jumlah	230	211	0	8

Sumber Data : Kantor Kecamatan Loano

https://purworejokab.bps.go.id

Tabel 5.4 Jumlah Ternak Kecil Menurut Desa
Pada Akhir Tahun 2013

No	Desa/Kelurahan	Kambing Jawa	Kambing PE	Domba	Kelinci	Babi
		(Ekor)	(Ekor)	(Ekor)	(Ekor)	(Ekor)
(1)	(2)	(3)	(4)	(5)	(6)	(7)
1.	Kalinongko	120	6	16	17	-
2.	Trirejo	158	2	7	25	-
3.	Karangrejo	221	12	18	60	-
4.	Kalikalong	232	4	-	16	-
5.	Rimun	567	63	-	18	-
6.	Tepansari	421	-	-	-	-
7.	Kaliglagah	621	5	26	14	-
8.	Tridadi	233	12	6	15	-
9.	Banyuasin Separe	349	-	-	14	-
10.	Guyangan	115	-	-	12	-
11.	Kalisemo	221	4	10	50	-
12.	Loano	212	35	25	69	-
13.	Jetis	250	27	18	15	-
14.	Maron	185	62	23	32	-
15.	Kedungpoh	239	21	53	33	-
16.	Kebon Gunung	275	64	-	175	-
17.	Mudalrejo	117	25	-	23	-
18.	Kemejing	265	-	15	-	-
19.	Banyuasin Kembaran	532	65	12	10	-
20.	Sedayu	800	150	6	8	-
21.	Ngargosari	521	30	5	10	-
	Jumlah	6654	587	240	616	0

Sumber Data : Kantor Kecamatan Loano

https://purworejokab.bps.go.id

Tabel 5.5. Jumlah Unggas Menurut Desa
Pada Akhir Tahun 2013

No	Desa/Kelurahan	Ayam Kampung	Ayam Pedaging	Ayam Petelur	Burung Dara
		(Ekor)	(Ekor)	(Ekor)	(Ekor)
(1)	Gowok	(3)	(4)	(5)	(6)
1.	Kalinongko	1900	100	-	25
2.	Trirejo	2150	100	-	75
3.	Karangrejo	2780	300	-	50
4.	Kalikalong	1700	400	-	19
5.	Rimun	1700	200	-	20
6.	Tepansari	3500	300	-	20
7.	Kaliglagah	2000	200	-	10
8.	Tridadi	2500	500	-	60
9.	Banyuasin Separe	2450	100	-	15
10.	Guyangan	850	-	-	35
11.	Kalisemo	3055	230	-	156
12.	Loano	3800	10000	-	250
13.	Jetis	2550	1000	-	40
14.	Maron	3500	500	-	150
15.	Kedungpoh	4025	-	-	56
16.	Kebon Gunung	2300	250	-	126
17.	Mudalrejo	3100	1500	-	70
18.	Kemejing	2350	-	-	15
19.	Banyuasin Kembaran	3500	100	-	80
20.	Sedayu	950	5000	-	15
21.	Ngargosari	850	500	-	20
	Jumlah	51510	21280	0	1307

Sumber Data : Kantor Kecamatan Loano

https://purworejokab.bps.go.id

Tabel 5.5.

Lanjutan

No	Desa/Kelurahan	Burung Puyuh	Itik	Entok	Angsa
		(Ekor)	(Ekor)	(Ekor)	(Ekor)
(1)	Gowok	(7)	(8)	(9)	(10)
1.	Kalinongko	-	100	162	4
2.	Trirejo	-	650	250	6
3.	Karangrejo	-	450	271	8
4.	Kalikalong	-	86	80	2
5.	Rimun	-	75	41	2
6.	Tepansari	-	30	30	-
7.	Kaliglagah	-	40	80	6
8.	Tridadi	-	80	50	5
9.	Banyuasin Separe	-	85	60	8
10.	Guyangan	-	80	75	-
11.	Kalisemo	-	70	212	11
12.	Loano	-	560	256	21
13.	Jetis	-	200	260	8
14.	Maron	-	250	430	12
15.	Kedungpoh	-	1500	185	6
16.	Kebon Gunung	1000	750	150	8
17.	Mudalrejo	-	425	80	18
18.	Kemejing	-	40	25	-
19.	Banyuasin Kembaran	-	25	130	8
20.	Sedayu	-	30	20	8
21.	Ngargosari	-	20	30	10
	Jumlah	1000	5546	2877	151

Sumber Data : Kantor Kecamatan Loano

https://purworejokab.bps.go.id

DATA

MENCERDASKAN BANGSA

https://purworejokab.bps.go.id

BADAN PUSAT STATISTIK
KABUPATEN PURWOREJO
Jl. Banyuurip, Purworejo. 54171. Telepon: (0275) 32218
Email: bps3306@bps.go.id