

# STATISTIK DAERAH KECAMATAN SUKAMARA 2013



**BADAN PUSAT STATISTIK  
KABUPATEN SUKAMARA**

**STATISTIK DAERAH  
KECAMATAN SUKAMARA**

**2013**

<http://sukamarakab.go.id>

## **STATISTIK DAERAH KECAMATAN SUKAMARA 2013**

ISBN : 979.477.970.9  
No. Publikasi : 62060.1311  
Katalog BPS : 1101002.6206020  
Ukuran Buku : 17,6 cm x 25 cm  
Jumlah Halaman : iv+14 Halaman

Naskah:

Surya Arifin

Koordinator Statistik Kecamatan Sukamara

Badan Pusat Statistik Kabupaten Sukamara

Gambar Kulit & Layout:

Herry Susanto

Seksi Integrasi Pengolahan dan Diseminasi Statistik

BPS Kabupaten Sukamara

Diterbitkan Oleh:

Badan Pusat Statistik Kabupaten Sukamara

**“ Boleh dikutip dengan menyebutkan sumbernya “**



## Kata Pengantar



Publikasi **Statistik Daerah Kecamatan Sukamara 2013** yang diterbitkan oleh Badan Pusat Statistik Kabupaten Sukamara berisi pembahasan berbagai data dan informasi yang dianalisis secara sederhana untuk membantu pengguna data memahami perkembangan pembangunan dan segala potensi yang ada di Kecamatan Sukamara.

Materi yang disajikan dalam Statistik Daerah Kecamatan Sukamara 2013 memuat berbagai informasi/indikator terpilih yang terkait dengan pembangunan di berbagai sektor di Kecamatan Sukamara dan diharapkan dapat menjadi bahan rujukan/kajian dalam perencanaan dan evaluasi kegiatan pembangunan.

Kritik dan saran dari berbagai pihak kami harapkan untuk penyempurnaan penerbitan mendatang. Semoga publikasi ini mampu memenuhi segala kebutuhan data statistik, baik oleh instansi/dinas pemerintah, swasta, kalangan akademisi dan masyarakat luas.

Badan Pusat Statistik  
Kabupaten Sukamara  
Kepala,

Gatot Rusdyanto, SST



## DAFTAR ISI

Kata Pengantar (Ka BPS Kabupaten)	iii	Bab 5 Kesehatan	5
Daftar Isi	iv	Bab 6 Perumahan	6
Bab 1 Geografi dan Iklim	1	Bab 7 Pertanian	8
Bab 2 Pemerintahan	2	Bab 8 Pertambangan & Energi	9
Bab 3 Penduduk	3	Bab 9 Industri Pengolahan	10
Bab 4 Pendidikan	4	Bab10 Perbandingan dengan Kecamatan Lain	11
		Lampiran Tabel	13

Luas wilayah kecamatan Sukamara sebesar 1.028 km<sup>2</sup> atau 26,86 persen dari total luas Kabupaten Sukamara, mengalami hujan sebanyak 200 hari pada tahun 2012 dengan tingkat kelembaban udara antara 85 persen sampai dengan 92 persen

Kecamatan Sukamara adalah 1 (satu) dari 5 (lima) kecamatan yang ada di kabupaten Sukamara (pemekaran dari kabupaten Kotawaringin Barat) Propinsi Kalimantan Tengah. Secara geografis 2° 17' Lintang Selatan sampai 2° 46' Lintang Selatan dan 111° 6' Bujur Timur sampai 111° 25' Bujur Timur.

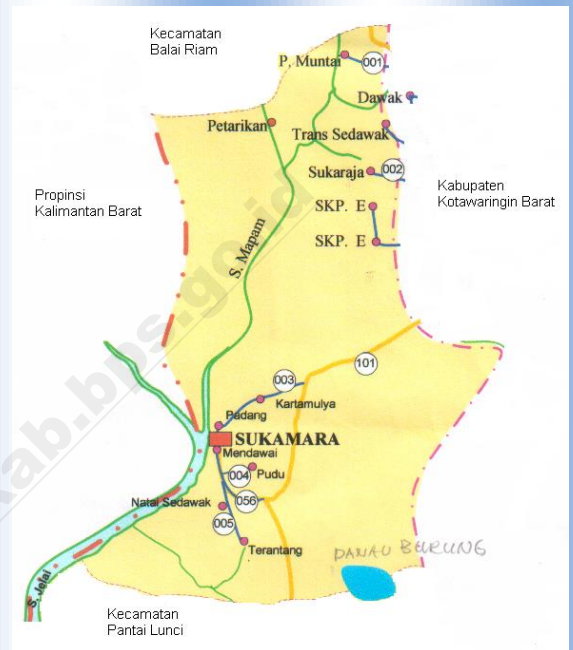
Kecamatan Sukamara dibatasi oleh Kecamatan Balai Riam di sebelah utara, Kabupaten Kotawaringin Barat di sebelah timur, Kecamatan Pantai Lunci di sebelah Selatan, dan Kabupaten Ketapang di Sebelah Barat. Luas wilayah kecamatan Sukamara sebesar 1.028 Km<sup>2</sup>, atau sebesar 26,86 persen dari total luas Kabupaten Sukamara.

Dari segi wilayah administrasi, kecamatan Sukamara memiliki 2 Kelurahan dan 6 Desa; antara lain Kelurahan Mendawai dan Padang, serta Desa Natai Sedawak, Pudu, Karta Mulia, Sukaraja, Pangkalan Muntai, dan Petarikan. Kelurahan/Desa yang luas daerahnya paling besar yaitu Kelurahan Padang, dan Desa yang paling kecil yaitu Desa Pudu.

Suhu udara rata-rata di kecamatan Sukamara berkisar antara 21,2°C dan 33,6°C dengan rata-rata suhu sebesar 27,8°C dan rata-rata suhu tertinggi ada di bulan April sebesar 28,5°C. Adapun Rata-rata kelembapan sebesar 89,98 persen.

Curah hujan di suatu tempat dapat dipengaruhi oleh keadaan iklim, keadaan geografi, dan pertemuan arus udara. Curah hujan di kecamatan Sukamara tertinggi tercatat 362,6 mm di bulan April dan hari hujan terbanyak 25 hari pada bulan Maret.

Peta Kecamatan Sukamara



### Kedaaan Iklim dan Geografi Kecamatan Sukamara

Uraian	Satuan	2012
Luas	km <sup>2</sup>	1.028
Hari hujan	hari	200
Rata-rata curah hujan	mm	172,3
Rata-rata kelembaban	%	89,98
Desa non Pesisir	desa	8

Sumber : Stasiun Meteorologi Pangkalan Bun

\*) Data didasarkan pada kondisi Kab. Sukamara

#### \*\*\*Tahukah Anda?

Sungai Jelai dan sungai Bila merupakan sungai panjang yang menyisir dan membelah Kecamatan Sukamara

## Jumlah Pegawai Negeri Sipil di Kecamatan Sukamara terus meningkat

Pada tahun 2012, Peningkatan jumlah PNS terdapat di Kelurahan Mendawai dan kecamatan Sukamara

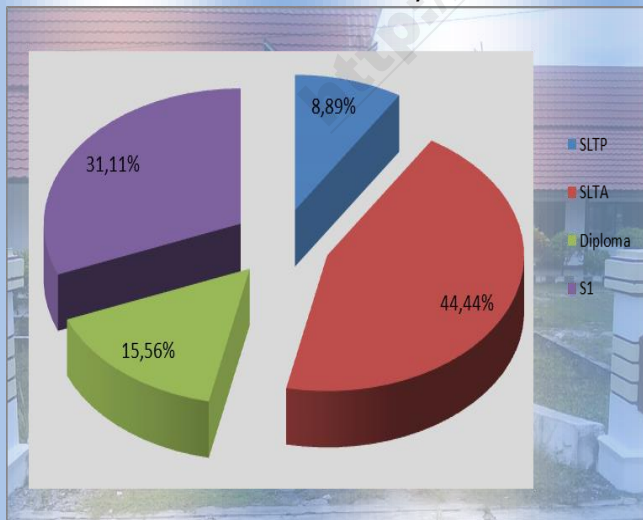


### Statistik Pemerintahan di Kecamatan Sukamara

Wilayah Administrasi	2010	2011	2012
Kelurahan/Desa	8	8	8
RW	13	13	13
RT	50	54	54
Jumlah PNS	2010	2011	2012
Kec. Sukamara	27	27	30
Kel. Mendawai	4	7	8
Kel. Padang	7	7	7
<b>Total</b>	<b>38</b>	<b>41</b>	<b>45</b>
Jumlah PNS	2010	2011	2012
Laki-Laki	26	24	27
Perempuan	12	17	18
<b>Total</b>	<b>38</b>	<b>41</b>	<b>45</b>

Sumber: Sukamara Dalam Angka, 2012

### Persentase Tingkat Pendidikan PNS Kecamatan Sukamara, 2012



Sumber: Sukamara Dalam angka, 2012

Pada tahun 2012, terdapat 13 RW dan 54 RT, dengan jumlah RT terbanyak ada di kelurahan Mendawai dan kelurahan Padang masing-masing 14 RT. Sedangkan desa yang belum mempunyai RW ada di desa Natai Sedawak, desa Pudu dan desa Sukaraja

Jumlah Pegawai Negeri Sipil (PNS) di Pemerintah Kecamatan Sukamara terus mengalami peningkatan dari tahun ke tahun. PNS yang berjumlah 38 orang pada tahun 2010 mengalami peningkatan hingga menjadi sebanyak 45 orang di tahun 2012. Dimana terdapat penambahan PNS di kelurahan Mendawai dan kecamatan Sukamara.

Perkembangan PNS di Pemerintahan Kecamatan Sukamara tidak hanya dapat dilihat dari segi kuantitas, tetapi juga dari segi kualitas, misalnya dilihat dari faktor tingkat pendidikan. Semua yang menjabat Sekretaris Desa telah memiliki tingkat pendidikan SLTA dan Sekretaris Lurah memiliki tingkat pendidikan Strata 1.

Dengan naiknya tingkat pendidikan Sekretaris Desa, diharapkan dapat memberikan pelayanan yang maksimal kepada masyarakat yang ada di tingkat desa. Serta kualitas dan integritas kerja dari semua pegawai nantinya dapat memberikan kontribusi positif bagi kinerja pemerintahan kecamatan Sukamara di masa mendatang.

#### \*\*\*Tahukah Anda?

Total Anggaran Pendapatan dan Belanja Desa (APB Desa) dari 2 kelurahan dan 6 desa di Kecamatan Sukamara adalah sebesar Rp 3.176.671.609,96 (Sumber: Pemda Kab. Sukamara).

**Kecamatan Sukamara merupakan Kecamatan dengan jumlah penduduk terbesar**

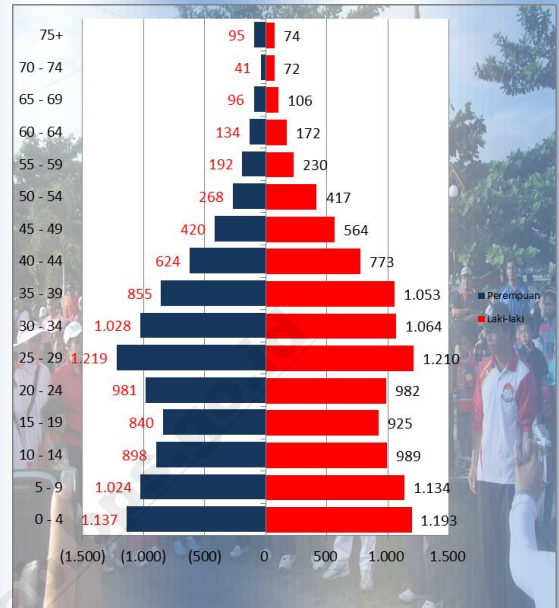
Dari sebanyak 20.810 orang penduduk kecamatan Sukamara, sebanyak 11.079 orang tinggal di daerah Perkotaan dan 9.731 orang di daerah pedesaan

Komposisi penduduk kecamatan Sukamara menurut umur dapat dikategorikan sebagai penduduk *intermediate* (dari penduduk tua ke penduduk muda).

Jumlah penduduk kecamatan Sukamara mengalami naik turun dari tahun 2010-2012. Jumlah penduduk pada tahun 2010 sebanyak 19.623 jiwa, mengalami kenaikan di tahun 2011 menjadi 19.864 dan mengalami kenaikan menjadi 20.810 jiwa pada tahun 2012. Pada tahun 2010 penduduk Sukamara turun -6,55 persen, kemudian pada tahun 2011 tumbuh 1,14 persen. Terakhir, penduduk tumbuh 4,86 persen pada tahun 2012.

Peningkatan tersebut juga diikuti oleh kepadatan penduduk yang terus meningkat. Pada tahun 2010 kepadatan penduduk kecamatan Sukamara sekitar 19,09 jiwa/km<sup>2</sup>, pada tahun 2012 menjadi 20,24 jiwa/km<sup>2</sup>.

Komposisi penduduk tidak hanya dapat dilihat dari segi umur, tetapi juga dari segi jenis kelamin. Di kecamatan Sukamara, jumlah penduduk laki-laki lebih banyak daripada penduduk perempuan. Hal ini dapat ditunjukkan dari besaran *sex ratio* yang bernilai di atas 100. Pada tahun 2012, nilai *sex ratio* sebesar 111,23 berarti untuk setiap 100 perempuan terdapat 111 s.d 112 laki-laki.



**Piramida Penduduk Kecamatan Sukamara (jiwa), 2012**

Sumber: Kecamatan Sukamara Dalam Angka 2012

**Indikator Kependudukan kecamatan Sukamara**

Uraian	2010	2011	2012
Jumlah Penduduk	19.623	19.864	20.810
Pertumbuhan Penduduk (%)	-6,55	1,14	4,86
Kepadatan Penduduk (jiwa/km <sup>2</sup> )	19,09	19,31	20,24
Sex Ratio (L/P %)	111,27	111,15	111,23
Jumlah Rumah Tangga	5.262	5.324	5.610
Rata-rata ART	3,73	3,73	3,71
Penduduk menurut Kelompok Umur (%)			
0-14 th	30,60	30,61	30,63
15-64 th	66,96	67,02	67,04
> 65 th	2,44	2,37	2,33

Sumber: Sukamara Dalam angka, 2012

**\*\*\*Tahukah Anda?**

*Sex ratio terendah kecamatan ada di desa Pudu yaitu sebesar 85,87, yang berarti untuk setiap 100 orang laki-laki terdapat 85 s.d 86 orang perempuan.*



**Mutu Pelajaran di Kecamatan Sukamara Terus Meningkat**

*Dengan keberadaan tenaga pengajar yang semakin banyak diharapkan kualitas anak didik akan semakin meningkat*

### Jumlah Guru, Murid, dan Sekolah di kecamatan Sukamara

Uraian	2010	2011	2012
<b>Murid</b>			
TK	583	527	607
SD	2.883	2.702	2.959
SMP	919	989	1.157
SMA	911	915	911
<b>Guru</b>			
TK	40	46	39
SD	194	193	204
SMP	75	86	98
SMA	100	103	102
<b>Sekolah</b>			
TK	9	10	11
SD	17	17	17
SMP	3	4	5
SMA	3	3	3

Sumber: Disdikpora Kabupaten Sukamara

### Rasio Murid terhadap Guru

Uraian	2010/ 2011	2011/ 2012	2012/ 2013
TK	14,58	11,46	15,56
SD	14,86	14,00	14,50
SMP	12,25	11,50	11,81
SMA	9,11	8,88	8,93

Sumber : Kecamatan Sukamara Dalam Angka 2012

Salah satu indikator keberhasilan di bidang pendidikan yaitu adanya ketersediaan fasilitas pendidikan, seperti jumlah sekolah, kelas, dan guru. Ketersediaan jumlah sekolah pada jenjang SD, dan SMA pada tahun 2012 masih sama dengan tahun 2010, yang bertambah adalah TK 1 sekolah dan SMP 1 sekolah.

Dari sisi tenaga pengajar, pada tahun 2012 jumlah guru TK, SD, SMP, maupun SMA lebih tinggi dari tahun sebelumnya yaitu berjumlah 443 orang sedangkan di tahun 2010 hanya berjumlah 409 orang. Secara jumlah, peningkatan jumlah guru yang signifikan ada pada tingkat SMP sebanyak 12 orang (13,95 %), dimana pada tahun 2010 hanya ada 75 orang dan saat ini ada 98 orang. Sedang secara persentase penambahan jumlah guru terdapat pada tingkat SD sebanyak 11 orang (5,70 %), dimana pada tahun 2010 hanya ada 194 orang dan saat ini ada 204 orang.

Pada jenjang pendidikan TK di kecamatan Sukamara setiap guru rata-rata mengajar 15,56 murid TK, sedang pada tahun 2010 setiap guru rata-rata mengajar 14,58 murid TK. Pada tingkat SD seorang guru mengajar sekitar 14,50 murid. Pada tingkat SMP, seorang guru mengajar sekitar 11,81 murid. Dan pada tingkat SMA seorang guru mengajar sekitar 8,93 murid. Semakin sedikit jumlah murid yang diajar seorang guru seyogyanya dapat membuat seorang guru dapat bekerja lebih efektif dan optimal.

### \*\*\*Tahukah Anda?

*Pada tahun ajaran 2012/2013 ini telah dibuka Sekolah Menengah Pertama Negeri Satu Atap di desa Petarikan.*

**Bidan Sebagai Penolong Kelahiran Pertama**

*Sehubungan dengan pentingnya keselamatan ibu dan anak yang dilahirkan, penting agar ibu menggunakan fasilitas kesehatan yang memberikan jaminan keselamatan bagi ibu dan anak*

5

Pada tahun 2012, di kecamatan Sukamara ada 149 tenaga kesehatan.

Jumlah Bidan sebanyak 29 orang dan jumlah Pasangan Usia Subur sebanyak 4.555 pasangan, berarti berpotensi menangani 157 Pasangan Usia Subur.

Jumlah dukun bayi di kecamatan Sukamara ada 23 orang. Akan tetapi sehubungan dengan pentingnya keselamatan ibu dan anak yang dilahirkan, pemerintah sebaiknya terus memberikan penyuluhan kepada para ibu agar menggunakan bantuan dan fasilitas kesehatan medis yang memberikan jaminan keselamatan bagi ibu dan bayi.

Sepanjang tahun 2012, tercatat 3.734 kejadian penyakit. Dari jumlah tersebut, yang paling banyak terjadi yaitu penyakit ISPA sekitar 74,13 persen.

Untuk meningkatkan kesehatan masyarakat, selain mengobati penyakit yang di derita, ada baiknya dilakukan pula penyuluhan kepada masyarakat agar lebih menjaga kebersihan diri, rumah dan lingkungan.

Dari sebanyak 2.230 penduduk kelompok umur 0-4 tahun, jumlah balita yang mendapat imunisasi sebanyak : 487 imunisasi BCG, 491 imunisasi Campak, 479 imunisasi Polio, 466 imunisasi DPT1 + HB1, 487 imunisasi DPT3 + HB3.

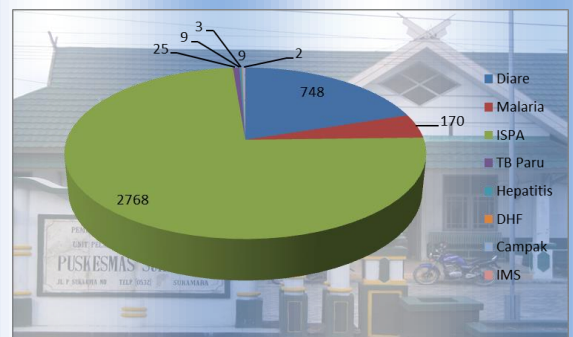
**\*\*\*Tahukah Anda?**

*Dari sebanyak 4.555 Pasangan Usia Subur, pada tahun 2012 terdapat 3.763 peserta KB atau sebanyak 82,61 %.*

**Statistik Kesehatan  
Kecamatan Sukamara**

Uraian	2012
<b>Sarana Kesehatan</b>	
Rumah Sakit	1
Puskesmas	1
Puskesmas pembantu	7
Poskesdes	6
Posyandu	15
Apotik	2
<b>Tenaga Medis</b>	
Dokter	12
Dokter Gigi	2
Apoteker & Sarjana Farmasi	11
Bidan	29
Perawat	72
Dukun Bayi	23

Sumber: Dinas Kesehatan Kabupaten Sukamara

**Keterjadian Penyakit  
di kecamatan Sukamara, 2012**

Sumber: Dinas Kesehatan Kabupaten Sukamara

**Sebagian Besar Kepemilikan Rumah adalah Milik Sendiri**

*Pada tahun 2010, sekitar 58,87 persen rumah tangga di kecamatan Sukamara tinggal di rumah milik sendiri*

Dikarenakan minimnya sumber data untuk Perumahan, maka penulis menggunakan data Sensus Penduduk tahun 2010.

**Statistik Perumahan kecamatan Sukamara**

Uraian	2010
<b>Banyaknya Bangunan menurut Fungsi</b>	
<b>Bangunan Fisik</b>	<b>5.089</b>
<b>Bangunan Sensus</b>	<b>6.955</b>
Tempat Tinggal	5.297
Campuran	670
Bukan Tempat Tinggal	988
<b>Jenis Lantai (%)</b>	
Keramik	15,03
Ubin/ Tegel	0,27
Semen	23,45
Kayu/ Papan	60,72
Tanah	0,00
<b>Status Kepemilikan Rumah (%)</b>	
Milik Sendiri	58,87
Sewa	11,44
Kontrak	4,33
Lainnya	25,35

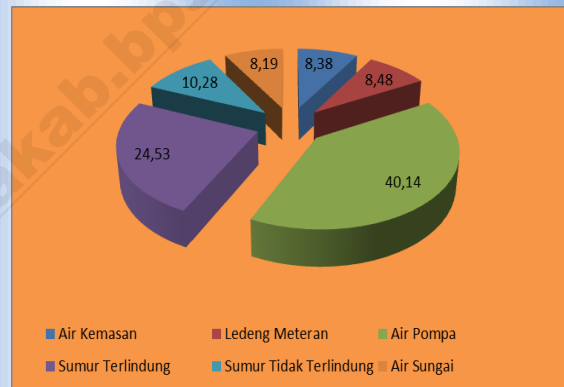
Sumber : Sensus Penduduk 2010

Jumlah bangunan fisik di kecamatan Sukamara sebanyak 5.089 bangunan dengan bangunan sensusnya sebanyak 6.955 bangunan. Dari 6.955 bangunan sensus tersebut, 5.297 adalah bangunan untuk tempat tinggal, 670 adalah bangunan campuran dan 988 adalah bangunan bukan tempat tinggal.

Dari status kepemilikan rumah, sekitar 58,87 persen merupakan milik sendiri rumah tangga yang bersangkutan, sekitar 11,44 persen merupakan rumah sewa, sekitar 4,33

persen merupakan rumah kontrak, dan sekitar 25,35 persen merupakan lainnya (contoh rumah dinas, baik pemerintah maupun swasta).

Jenis lantai yang digunakan didominasi oleh lantai kayu sebesar 60,72 %, lantai semen sebesar 23,45 %, lantai keramik sebesar 15,03 % dan lantai ubin sebesar 0,27 %.

**Persentase Jumlah Rumah Tangga menurut Sumber Utama Air Minum, 2010**

Sumber: Hasil Sementara Sensus Penduduk 2010

Dari sumber utama air minum yang digunakan sekitar 40,14% menggunakan air pompa, 24,53 % sumur terlindung, 10,28 % sumur tidak terlindung, 8,48 % ledeng, 8,38 % kemasan dan 8,19 % air sungai.

**\*\*\*Tahukah Anda?**

*Dari total 1.658 bangunan campuran dan bangunan bukan tempat tinggal, 1.096 bangunan digunakan untuk kegiatan ekonomi baik itu industri kecil, perdagangan, jasa dan lainnya.*

## PERUMAHAN

### Sebagian Besar Rumah Telah Menggunakan Penerangan Listrik PLN

*Pada tahun 2010, sekitar 79,86% rumah tangga di kecamatan Sukamara telah menggunakan penerangan listrik PLN, dimana 71,12% PLN meteran dan 8,74% PLN tanpa meteran*

# 7

Dari total sebanyak 5.262 ruta (SP2010), berdasarkan jenis tempat buang air besar, 3.407 (64,75%) rumah tangga sudah memiliki jamban sendiri dan 804 (15,28%) rumah tangga menggunakan jamban bersama dan 708 (13,45%) rumah tangga menggunakan jamban umum. Adapun yang tidak menggunakan jamban sebanyak 343 (6,52%) rumah tangga.

Pada tahun 2010, sebanyak 3.742 (71,12%) rumah tangga di kecamatan Sukamara menggunakan listrik PLN meteran dan 460 (8,74%) rumah tangga menggunakan listrik PLN tanpa meteran. Adapun pengguna listrik non PLN sebesar 882 (16,76%) rumah tangga (paling banyak terdapat di daerah perusahaan perkebunan kelapa sawit), sedangkan yang tanpa listrik sebesar 178 (3,38%) rumah tangga.

Berdasarkan bahan bakar untuk memasak, rumah tangga yang menggunakan listrik sebanyak 57 (1,10%), gas (LPG) sebanyak 808 (15,36%), minyak tanah 2.962 (56,29%), arang 3 (0,06%), kayu bakar 1.395 (26,54%) dan tidak pakai 28 (0,65%).

#### \*\*\*Tahukah Anda?

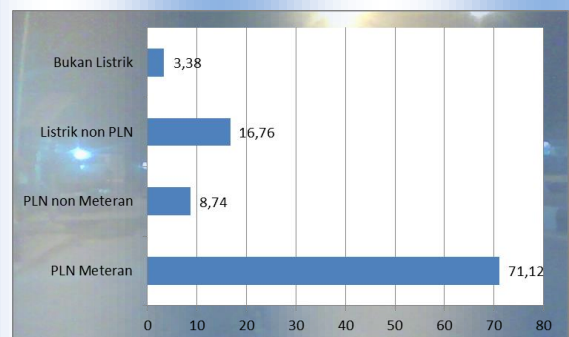
*Pada tahun 2010, terdapat sebanyak 808 (15,36%) rumah tangga yang menggunakan bahan bakar gas (LPG) untuk memasak.*

#### Statistik Perumahan kecamatan Sukamara

Uraian	2010
<b>Jenis Tempat Buang Air Besar</b>	<b>(%)</b>
Jamban Sendiri	64,75
Jamban Bersama	15,28
Jamban Umum	13,45
Tidak Ada	6,52
<b>Sumber Penerangan Utama</b>	<b>(%)</b>
PLN meteran	71,12
PLN tanpa meteran	8,74
Listrik Non PLN	16,76
Bukan Listrik	3,38
<b>Bahan Bakar untuk Memasak</b>	<b>(%)</b>
Listrik	1,10
Gas	15,36
Minyak Tanah	56,29
Arang	0,06
Kayu	26,54
Lainnya	0,00
Tidak Pakai	0,65

Sumber : Sensus Penduduk 2010

#### Banyaknya Persentase Rumah Tangga menurut Sumber Penerangan, 2010



## Sub Sektor Perkebunan Mendominasi pada Sektor Pertanian

Subsektor Perkebunan, terutama pada komoditas kelapa sawit merupakan unggulan keluarga pertanian di kecamatan Sukamara

### Persentase Banyaknya Keluarga Pertanian menurut Desa, 2012

Desa	Jumlah Keluarga	Keluarga Pertanian (%)
Mendawai	2.336	6,22
N. Sedawak	379	42,00
Pudu	140	20,00
Padang	1.008	48,80
Karta mulia	793	75,00
Sukaraja	133	86,90
P. Muntai	601	66,86
Petarikan	220	89,20
Kec. Sukamara	5.610	37,59

Sumber : Pendataan Potensi Desa 2012

### Statistik Tanaman Pangan Kec. Sukamara

Uraian	Satuan	2010	2011	2012
<b>Padi</b>				
Produksi	Ton	789	1.635	446
Luas panen	Ha	230	474	158
<b>Jagung</b>				
Produksi	Ton	33	246	82
Luas panen	Ha	23	145	38
<b>Ubi Kayu</b>				
Produksi	Ton	98	609	118
Luas panen	Ha	9	53	10
<b>Kedelai</b>				
Produksi	Ton	0	170	0
Luas panen	Ha	0	155	0
<b>Kacang Tanah</b>				
Produksi	Ton	0	38	0
Luas panen	Ha	0	35	0
<b>Kacang Hijau</b>				
Produksi	Ton	0	0	0
Luas panen	Ha	0	0	0

Sumber: Statistik Tanaman Bahan Makanan

Sebagian besar keluarga pertanian di kecamatan Sukamara bekerja pada sub sektor perkebunan, terutama pada komoditas kelapa sawit dan karet. Jumlah keluarga pertanian sebesar 37,59 persen dari 5.610 keluarga, dimana sebagian besar berprofesi sebagai buruh tani pada perkebunan kelapa sawit.

Produksi tanaman bahan makanan di kecamatan Sukamara secara umum mengalami fluktuatif produksi. Dimana pada semua komoditas mengalami penurunan baik itu jumlah produksi dan luas panen.

Fenomena penurunan yang signifikan tersebut cenderung terjadi karena pengaruh alam berupa banjir di areal pertanian pangan, tidak serempaknya penanaman padi, serta ketakutan para petani terhadap serangan hama berupa tikus dan burung pipit. Oleh karena itu, sistem rolling komoditas sub sektor pertanian tanaman pangan lebih diperhatikan agar peningkatan produksi pertanian pun dapat ditingkatkan.

#### \*\*\*Tahukah Anda?

*Dominasi komoditas kelapa sawit dapat dilihat dari sebagian besar lahan pertanian yang ada di kecamatan sukamara yang terlihat adalah kelapa sawit.*

**Sudah 7 desa yang sudah dialiri listrik PLN**

*Pada tahun 2012, cuma desa petarikan yang belum dialiri listrik PLN, tapi sebagian menggunakan listrik diesel baik pribadi maupun dari perkebunan kelapa sawit*

**Jumlah Rumah Tangga Pengguna Listrik Kecamatan Sukamara**

Desa/Kel	Listrik PLN Meteran	Listrik PLN non Meteran	Listrik non PLN	Bukan Listrik
Mendawai	2.135	199	0	2
N. Sedawak	363	9	2	5
Pudu	103	10	22	5
Padang	942	59	3	4
Karta mulia	343	28	384	38
Sukaraja	85	13	18	17
P. Muntai	311	22	247	21
Petarikan	0	0	185	35
Kec.Sukamara	<b>4.282</b>	<b>340</b>	<b>861</b>	<b>127</b>

Sumber : Potensi Desa 2012

**Statistik Kelistrikan Kecamatan Sukamara (Sebagai Pembanding)**

Desa/Kel	Listrik PLN Meteran	Listrik PLN non Meteran	Listrik non PLN	Bukan Listrik
Mendawai	1.973	199	9	36
N. Sedawak	326	9	8	3
Pudu	91	0	32	7
Padang	918	59	6	21
Karta mulia	196	78	384	38
Sukaraja	85	23	18	17
P. Muntai	153	92	247	21
Petarikan	0	0	178	35
Kec.Sukamara	<b>3.742</b>	<b>460</b>	<b>882</b>	<b>178</b>

Sumber: Sensus Penduduk 2010

**Statistik Sumber Bahan Bakar Masak Kecamatan Sukamara**

Desa/Kel	Minyak Tanah	Kayu Bakar dan Arang	Listrik dan Gas	Tidak Pakai
Mendawai	1.394	191	598	34
N. Sedawak	244	46	56	0
Pudu	108	11	11	0
Padang	706	150	147	3
Karta mulia	259	407	28	0
Sukaraja	37	105	1	0
P. Muntai	153	338	22	0
Petarikan	61	150	2	0
Kec. Sukamara	<b>2.962</b>	<b>1.398</b>	<b>865</b>	<b>37</b>

Sumber: Sensus Penduduk 2010

Di kecamatan Sukamara, keberadaan lokasi penggalian golongan C secara umum didominasi pasir, tanah serta batu belah. Keberadaannya untuk pembangunan yang ada di kota Sukamara, bahkan terkadang pasir dari kecamatan Sukamara juga dipakai untuk pembangunan di kecamatan Balai Riam dan Kotawaringin Lama.

**\*\*\*Tahukah Anda?**

*Pada tahun 2012, instalasi listrik telah menyala di desa Karta Mulya, sedang pada tahun 2011 instalasi listrik baru sampai dusun Pudu Kual.*

*Industri Makanan Dominan pada Industri Kecil*

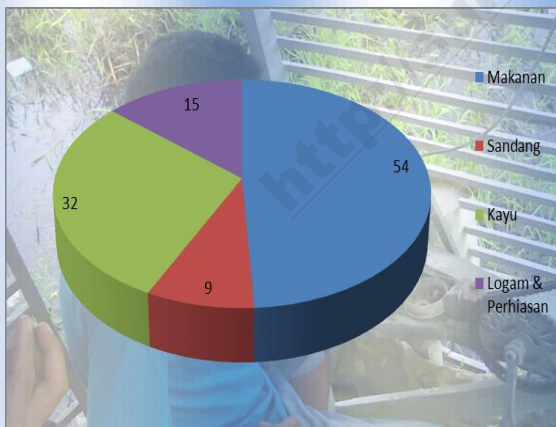
*Industri rumah tangga yang telah menjadi trade mark di kecamatan Sukamara adalah kerupuk basah dengan bahan baku dari ikan gabus*



### Statistik Industri Kecil/Rumah Tangga Kecamatan Sukamara 2012

Desa/Kel	Makanan	Sandang	Kayu	Logam & Batu Perhiasan
Mendawai	26	4	16	7
N. Sedawak	0	0	1	1
Pudu	0	0	1	0
Padang	19	5	12	7
Karta mulia	1	0	0	0
Sukaraja	0	0	1	0
P. Muntai	8	0	1	0
Petarikan	0	0	0	0
Kec. Sukamara	<b>54</b>	<b>9</b>	<b>32</b>	<b>15</b>

Sumber : Potensi desa tahun 2012



Berdasarkan data yang diperoleh dari Potensi Desa, pada tahun 2012 jumlah industri kecil di kecamatan Sukamara 110 unit usaha.

Bila dilihat dari jenisnya, industri kecil/kerajinan rumah tangga di kecamatan Sukamara yang paling banyak adalah industri makanan, yaitu sebanyak 54 unit usaha, kemudian diikuti oleh kayu sebanyak 32 unit usaha, logam dan batu perhiasan sebanyak 15 unit usaha, dan sandang sebanyak 9 unit usaha.

Industri kecil/rumah tangga Makanan yang terkenal di kecamatan Sukamara adalah Makanan Kerupuk Basah dan Kerupuk yang bahan baku dasarnya adalah ikan Gabus. Pemasaran produk tersebut telah keluar dari Kabupaten Sukamara.

Industri kecil ini perlu didukung agar semakin bertambah jumlahnya dan keberlanjutannya. Keberadaan industri kecil/kerajinan rumah tangga menunjukkan kemandirian masyarakat kecamatan Sukamara dalam membuka lapangan pekerjaan baru dan meningkatkan kesejahteraan masyarakat setempat.

#### **\*\*\*Tahukah Anda?**

*Industri batu perhiasan Kecubung yang menjadi Trademark Kabupaten Sukamara sebagai Kota Permata, sekarang mengalami penurunan jumlah pengrajin dan volume produksinya. Hal ini disebabkan oleh kesulitan pemasaran pengrajinnya.*

# PERBANDINGAN DENGAN KECAMATAN LAIN

## DI KABUPATEN SUKAMARA

*Kecamatan Sukamara merupakan Kecamatan dengan luas wilayah terluas dibandingkan kecamatan lainnya yang ada di kabupaten Sukamara*

# 11

Kecamatan Sukamara mempunyai luas wilayah 1.028 km<sup>2</sup> atau setara 26,86 persen dari luas kabupaten Sukamara. Luas wilayah kecamatan Sukamara adalah yang terbesar dibandingkan kecamatan lainnya.

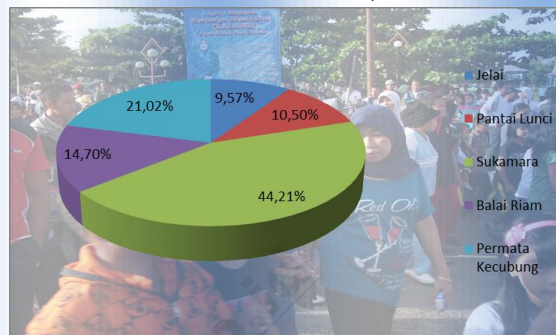
Berdasarkan data Sukamara Dalam Angka 2012, jumlah penduduk kecamatan Sukamara adalah sebesar 20.810 jiwa atau 44,21 persen dari total penduduk kabupaten Sukamara yang berjumlah 47.073 jiwa. Jumlah penduduk kecamatan Sukamara adalah yang terbanyak dibandingkan kecamatan lainnya.

Bila melihat jumlah anggaran Pendapatan dan Belanja Desa (APB Desa), kecamatan Sukamara merupakan kecamatan dengan jumlah APB Desa yang terbesar Pertama dengan jumlah mencapai 3,177 miliar rupiah. Jika kita membagi jumlah APB tersebut dengan jumlah desa yang ada di kecamatan Sukamara, maka rata-rata APB per Desa adalah 397,084 juta rupiah. Rata-rata APB Desa kecamatan Sukamara adalah yang terbesar Pertama juga dari empat kecamatan lainnya.

### \*\*\*Tahukah Anda?

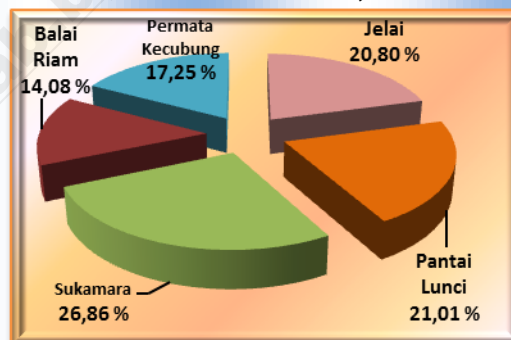
*Camat Sukamara yang menjabat sekarang H. Harkani, SH adalah camat yang ke-27, sedangkan camat ke-1 adalah Muhammad Mursid*

### Persentase Penduduk Kabupaten Sukamara menurut Kecamatan, 2012



Sumber : Sukamara Dalam Angka, 2012

### Luas Wilayah Kabupaten Sukamara menurut Kecamatan, 2012



Sumber : Sukamara Dalam Angka, 2012

### Anggaran Pendapatan dan Belanja Desa (APB Desa), 2012

No	Kecamatan	Jumlah Desa	Jumlah APB Desa (juta rupiah)
1	Kecamatan Jelai	5	1.312,84
2	Kecamatan Pantai Lunci	4	1.383,12
3	Kecamatan Sukamara	8	3.176,67
4	Kecamatan Balai Riam	8	2.791,07
5	Kecamatan Permata Kecubung	7	2.380,86
<b>JUMLAH</b>		<b>32</b>	<b>11.044,56</b>

Sumber : Pemerintah Daerah Kab. Sukamara



# LAMPIRAN TABEL

<http://sukamarakab.go.id>

**Tabel 3.1 Banyaknya Rumah Tangga, Penduduk menurut Jenis Kelamin dan Desa Tahun 2012**

Desa/Kelurahan	Rumah Tangga	Jenis Kelamin		Jumlah
		Laki-laki	Perempuan	
(1)	(2)	(3)	(4)	(5)
Mendawai	2.336	4.612	4.205	8.817
Natai Sedawak	379	715	656	1.371
Pudu	140	237	276	513
Padang	1.008	2.151	1.986	4.137
Karta Mulia	793	1.505	1.190	2.695
Sukaraja	133	240	228	468
Pangkalan Muntai	601	1.065	949	2.014
Petarikan	220	433	362	795
<b>Jumlah</b>	<b>5.610</b>	<b>10.958</b>	<b>9.852</b>	<b>20.810</b>

Sumber: Sukamara Dalam Angka, 2013

**Tabel 3.2 Banyaknya Penduduk menurut Kelompok Umur di Kecamatan Sukamara Tahun 2012**

Kelompok Umur	Jenis Kelamin		Jumlah
	Laki-laki	Perempuan	
(1)	(2)	(3)	(4)
0 - 4	1.193	1.137	2.330
5 - 9	1.134	1.024	2.158
10 - 14	989	898	1.887
15 - 19	925	840	1.765
20 - 24	982	981	1.963
25 - 29	1.210	1.219	2.429
30 - 34	1.064	1.028	2.092
35 - 39	1.053	855	1.908
40 - 44	773	624	1.397
45 - 49	564	420	984
50 - 54	417	268	685
55 - 59	230	192	422
60 - 64	172	134	306
65 - 69	106	96	202
70 - 74	72	41	113
75 +	74	95	169
<b>Kecamatan Sukamara</b>	<b>10.958</b>	<b>9.852</b>	<b>20.810</b>
<b>Persentase</b>	<b>52,66</b>	<b>47,34</b>	

Sumber: Sukamara Dalam Angka, 2013

# DATA

MENCERDASKAN BANGSA

<http://sukamarakab.bps.go.id>



**BADAN PUSAT STATISTIK**

**KABUPATEN SUKAMARA**

**Jl. Tjilik Riwut Km. 08 Sukamara**

**E-mail : [bps6206@bps.go.id](mailto:bps6206@bps.go.id)**

**Web : [sukamarakab.bps.go.id](http://sukamarakab.bps.go.id)**