

Kecamatan KINTAMANI DALAM ANGKA

Kintamani Subdistrict in Figures

2023



**BADAN PUSAT STATISTIK
KABUPATEN BANGLI**
BPS-Statistics of Bangli Regency

Kecamatan KINTAMANI DALAM ANGKA

Kintamani Subdistrict in Figures

2023



**BADAN PUSAT STATISTIK
KABUPATEN BANGLI**
BPS-Statistics of Bangli Regency

KECAMATAN KINTAMANI DALAM ANGKA
Kintamani Subdistrict in Figures
2023

ISSN: 2407-0211

No. Publikasi/*Publication Number*: 51060.2308

Katalog /*Catalog*:1102001.5106040

Ukuran Buku/*Book Size*: 14,8 cm x 21 cm

Jumlah Halaman/*Number of Pages* : xxvi + 145 hal/*pages*

Naskah/*Manuscript*:

BPS Kabupaten Bangli

BPS-Statistics of Bangli Regency

Penyunting/*Editor*:

BPS Kabupaten Bangli

BPS-Statistics of Bangli Regency

Desain Kover/*Cover Design*:

BPS Kabupaten Bangli

BPS-Statistics of Bangli Regency

Ilustrasi Kover/*Cover Illustration*:

Matahari Terbit di Gunung Batur/ *Sunrise in Mount Batur*

Diterbitkan oleh/*Published by*:

©BPS Kabupaten Bangli/*BPS-Statistics of Bangli Regency*

Dicetak oleh/*Printed by*:

UD. Arysta Jaya

Dilarang mengumumkan, mendistribusikan, mengomunikasikan, dan/atau menggandakan sebagian atau seluruh isi buku ini untuk tujuan komersil tanpa izin tertulis dari Badan Pusat Statistik Kabupaten Bangli.

Prohibited to announce, distribute, communicate, and/or copy part or all of this book for commercial purpose without permission from BPS-Statistics Indonesia of Bangli Regency.

TIM PENYUSUN/TEAM MEMBERS

Pengarah/Director

Ir. A.A.A Raka Suarningsih, M.M.

Penanggung Jawab/Persons in Charge

Ir. A.A.A Raka Suarningsih, M.M.

Penyunting/Editors

I Gusti Ketut Adi Supama, S.ST.

Pengolah Data dan Penulis Naskah/Data Processor and Writers

Ida Bgs Nyoman Oka Mahendra, S.H.

Penata Letak/Layout Designers

Edmundus Alexandro James Larantukan, S.Tr.Stat.

<https://banghab.bps.go.id>

KONTRIBUTOR DATA/DATA CONTRIBUTORS

1. Kementerian Agama/*Ministry of Religious Affair*
2. Kementerian Pendidikan dan Kebudayaan/*Ministry of Education and Culture*
3. Balai Penyuluhan Kecamatan Susut
4. Badan Pusat Statistik/*BPS-Statistics Indonesia*
5. Dinas Kesehatan Kabupaten Bangli/*Bangli District Health Office*
6. Dinas Pertanian dan Ketahanan Pangan Kabupaten Bangli/*Agriculture and Food Security Office of Bangli Regency*

<https://banglikab.bps.go.id>

KEPALA BPS KABUPATEN BANGLI
CHIEF STATISTICIAN OF BANGLI REGENCY



Ir. A.A.A Raka Suarningsih, M.M.



KATA PENGANTAR

Publikasi “Kecamatan Kintamani Dalam Angka 2023” merupakan kelanjutan dari publikasi tahun sebelumnya. Data yang disajikan dalam publikasi ini tidaklah jauh berbeda dari tahun sebelumnya, yakni menyajikan berbagai macam data yang dapat memberikan gambaran keadaan geografi dan karakteristik sosial ekonomi penduduk di Kecamatan Susut.

Kami mengucapkan terima kasih kepada semua pihak baik dari instansi pemerintahan/aparat desa maupun dari pihak swasta yang telah membantu dalam penyusunan publikasi ini. Kami sangat mengharapkan kerjasama dan partisipasi di tahun-tahun mendatang demi kesempurnaan publikasi ini.

Meskipun publikasi ini telah dipersiapkan dengan sebaik-baiknya, kami sadari masih banyak terdapat kekurangan. Kami sangat mengharapkan saran dan kritik yang membangun dari para konsumen data untuk perbaikan penerbitan di tahun-tahun mendatang.

Bangli , September 2023
Kepala BPS Kabupaten Bangli

Ir. A.A.A. Raka Suarningsih, M.M.



PREFACE

The publication of “Kintamani Subdistrict in Figures 2023” is a continuation of the previous year’s publication. The data presented in this publication is not much different from the previous year, namely presenting various kinds of data that can provide an overview of the geographical situation and socioeconomic characteristics of the population in Susut District.

We would like to thank all parties both from government agencies/village officials and from the private sector who have assisted in the preparation of this publication. We sincerely look forward to cooperation and participation in the coming years for the perfection of this publication.

Although this publication has been prepared as well as possible, we realize that there are still many shortcomings. We sincerely look forward to constructive suggestions and criticism from data consumers for improved publishing in the coming years.

*Bangli, September 2023
Chief Statistician of Bangli Regency*

Ir. A.A.A. Raka Suarningsih, M.M.

DAFTAR ISI/CONTENTS

	Halaman <i>Page</i>
Kata Pengantar/ <i>Preface</i>	xii
Daftar Isi/ <i>Contents</i>	xiii
Daftar Tabel/ <i>List of Tables</i>	xv
Daftar Gambar/ <i>List of Figures</i>	xxi
Penjelasan Umum/ <i>Explanatory Notes</i>	xxiii
Daftar Singkatan/ <i>List of Abbreviation</i>	xxv
1. Geografi dan Iklim/ <i>Geography and Climate</i>	1
2. Pemerintahan/ <i>Government</i>	15
3. Penduduk/ <i>Population</i>	26
4. Sosial dan Kesejahteraan Rakyat/ <i>Social and Welfare</i>	38
5. Pertanian/ <i>Agriculture</i>	87
6. Pariwisata, Transportasi, dan Komunikasi/ <i>Tourism, Transportation, and Communication</i>	100
7. Perbankan, Koperasi, dan Perdagangan/ <i>Banking, Cooperative, and Trade</i>	125

DAFTAR TABEL/LIST OF TABLES

	Halaman Page
1. GEOGRAFI DAN IKLIM/GEOGRAPHY AND CLIMATE	
1.1 KEADAAN GEOGRAFI GEOGRAPHY CONDITION	
1.1.1 Luas Daerah Menurut Desa/Kelurahan di Kecamatan Kintamani, 2022 <i>Total Area by Villages/Kelurahan in Kintamani Subdistrict, 2022.....</i>	7
1.1.2 Jarak ke Ibukota Kecamatan dan Ibukota Kabupaten/Kota Menurut Desa/Kelurahan di Kecamatan Kintamani (km), 2022 <i>Distance to the Subdistrict Capital and Regency/Municipal Capital by Villages/Kelurahan in Kintamani Subdistrict (km), 2022</i>	10
1.2 KEADAAN IKLIM CLIMATE CONDITION	
1.2.1 Pengamatan Unsur Iklim Menurut Bulan di Stasiun Kintamani, 2022 <i>Observation of Climate Elements by Month at Kintamani Station, 2022</i>	13
2. PEMERINTAHAN/GOVERNMENT	
2.1 WILAYAH ADMINISTRATIF ADMINISTRATIVE AREA	
2.1.1 Jumlah Rukun Warga (RW) dan Rukun Tetangga (RT) Menurut Desa/Kelurahan di Kecamatan Kintamani, 2022 <i>Number of Rukun Warga and Rukun Tetangga by Villages/ Kelurahan in Kintamani Subdistrict, 2022</i>	21
2.2 SUMBER DAYA MANUSIA HUMAN RESOURCES	
2.2.1 Jumlah Pegawai Negeri Sipil Menurut Pemerintah Daerah dan Jenis Kelamin, 2022 <i>Number of Civil Servants by Local Government and Sex, 2022</i>	24
2.2.2 Jumlah Pegawai Negeri Sipil Pemerintah Daerah Kecamatan Kintamani Menurut Tingkat Pendidikan dan Jenis Kelamin, 2022	

<i>Number of Civil Servants of Kintamani Subdistrict Government by Educational Level and Sex, 2022</i>	25
--	----

3. PENDUDUK/POPULATION

3.1	Penduduk, Distribusi Persentase Penduduk, Kepadatan Penduduk, Rasio Jenis Kelamin Penduduk Menurut Desa/Kelurahan di Kecamatan Kintamani, 2022 <i>Population, Percentage Distribution of Population, Population Density, and Population Sex Ratio by Villages/Kelurahan in Kintamani Subdistrict, 2022</i>	32
-----	---	----

4. SOSIAL DAN KESEJAHTERAAN RAKYAT/SOCIAL AND WELFARE

**4.1 PENDIDIKAN
EDUCATION**

4.1.1	Banyaknya Desa ¹ /Kelurahan yang Memiliki Fasilitas Sekolah Menurut Tingkat Pendidikan di Kecamatan Kintamani, 2020–2022 <i>Number of Villages¹/Kelurahan Having Educational Facilities by Educational Level in Kintamani Subdistrict, 2020–2022</i>	44
4.1.2	Jumlah Sekolah Menurut Tingkat Pendidikan di Kecamatan Kintamani, 2021/2022 dan 2022/2023 <i>Number of Schools by Educational Level in Kintamani Subdistrict, 2021/2022 and 2022/2023</i>	45
4.1.3	Jumlah Guru Menurut Tingkat Pendidikan di Kecamatan Kintamani, 2021/2022 dan 2022/2023 <i>Number of Teachers by Educational Level in Kintamani Subdistrict, 2021/2022 and 2022/2023</i>	46
4.1.4	Jumlah Murid Menurut Tingkat Pendidikan di Kecamatan Kintamani, 2021/2022 dan 2022/2023 <i>Number of Pupils by Educational Level in Kintamani Subdistrict, 2021/2022 and 2022/2023</i>	47

**4.2 KESEHATAN
HEALTH**

4.2.1	Banyaknya Desa ¹ /Kelurahan yang Memiliki Sarana Kesehatan Menurut Jenis Sarana Kesehatan di Kecamatan Kintamani, 2020–2022 <i>Number of Villages¹/Kelurahan Health Facilities by Type of Health Facilities in Kintamani Subdistrict, 2020–2022</i>	48
4.2.2	Banyaknya Warga Penderita Kekurangan Gizi Menurut Desa/Kelurahan di Kecamatan Kintamani, 2021 <i>Number of People with Malnutrition by Villages/Kelurahan in Kintamani Subdistrict, 2021</i>	49
4.3	PERUMAHAN DAN LINGKUNGAN HOUSING AND ENVIRONMENT	
4.3.1	Banyaknya Desa ¹ /Kelurahan Menurut Sumber Air Minum Sebagian Besar Keluarga di Kecamatan Kintamani, 2020–2022 <i>Number of Villages¹/Kelurahan by Drinking Water Source of Majority Family in Kintamani Subdistrict, 2019–2021</i>	52
4.3.2	Banyaknya Keluarga Menurut Desa/Kelurahan dan Jenis Pengguna Listrik di Kecamatan Kintamani, 2021 <i>Number of Family by Villages/Kelurahan and Type of Electricity Consumer in Kintamani Subdistrict, 2021</i>	53
4.3.3	Banyaknya Desa ¹ /Kelurahan Menurut Sumber Penerangan Jalan Utama Desa/Kelurahan di Kecamatan Kintamani, 2019–2021 <i>Number of Villages¹/Kelurahan by Source of Villages/Kelurahan's Main Street Illumination in Kintamani Subdistrict, 2019–2021</i>	56
4.3.4	Banyaknya Desa ¹ /Kelurahan Menurut Penggunaan Fasilitas Tempat Buang Air Besar Sebagian Besar Keluarga di Kecamatan Kintamani, 2020–2022 <i>Number of Villages¹/Kelurahan by Toilet Facility Used by Majority Family in Kintamani Subdistrict, 2019–2021</i>	67
4.3.5	Banyaknya Desa/Kelurahan Menurut Jenis Bahan Bakar untuk Memasak yang Digunakan Sebagian Besar Keluarga di Kecamatan Kintamani, 2021 <i>Number of Villages/Kelurahan by Type of Cooking Fuel Used by Majority Family in Kintamani Subdistrict, 2021</i>	58
4.4	AGAMA DAN SOSIAL LAINNYA RELIGION AND OTHER SOCIAL AFFAIRS	

4.4.1	Jumlah Tempat Peribadatan Menurut Desa/ Kelurahan di Kecamatan Kintamani, 2021 <i>Number of Worship Places by Villages/Kelurahan in Kintamani Subdistrict, 2021</i>	59
4.4.2	Banyaknya Kejadian Bencana Alam Menurut Desa/Kelurahan dan Jenis Bencana Alam di Kecamatan Kintamani, 2022 <i>Number of Natural Disaster Events by Villages/Kelurahan and Type of Natural Disaster in Kintamani Subdistrict, 2022</i>	62
4.4.3	Banyaknya Korban Jiwa Akibat Bencana Alam Menurut Desa/ Kelurahan dan Jenis Bencana Alam di Kecamatan Kintamani, 2022 <i>Number of Fatalities Due to Natural Disasters by Villages/Kelurahan and Type of Natural Disaster in Kintamani Subdistrict, 2022</i>	71
4.4.4	Keberadaan Fasilitas/Upaya Antisipasi/Mitigasi Bencana Alam Menurut Desa/Kelurahan di Kecamatan Kintamani, 2021 <i>Existence of Facilities/Efforts for Anticipation/Mitigation of Natural Disasters by Villages/Kelurahan by Villages/Kelurahan in Kintamani Subdistrict, 2021</i>	80
4.4.5	Banyaknya Desa/Kelurahan yang Memiliki Kelompok Kegiatan Olahraga Menurut Jenis Olahraga dan Ketersediaan Fasilitas/ Lapangan Olahraga di Kecamatan Kintamani, 2021 <i>Number of Villages/Kelurahan Having Sport Activities Groups by Type of Sport and Availability of Sport Facilities/Fields in Kintamani Subdistrict, 2021</i>	86

5. PERTANIAN/AGRICULTURE

5.1	Luas Panen Tanaman Sayuran dan Buah-buahan Semusim Menurut Jenis Tanaman di Kecamatan Kintamani (ha), 2019–2022 <i>Harvested Area of Seasonal Vegetables and Fruits by Kind of Plant in Kintamani Subdistrict (ha), 2019–2022</i>	93
5.2	Produksi Tanaman Sayuran dan Buah-buahan Semusim Menurut Jenis Tanaman di Kecamatan Kintamani (kuintal), 2019–2022 <i>Production of Seasonal Vegetables and Fruits by Kind of Plant in Kintamani Subdistrict (quintal), 2019–2022</i>	94
5.3	Luas Panen Tanaman Biofarmaka Menurut Jenis Tanaman di Kecamatan Kintamani (m ²), 2019–2022	

	Halaman Page
	<i>Harvested Area of Medicinal Plants by Kind of Plant in Kintamani Subdistrict (m²), 2019–2022.....</i> 95
5.4	Produksi Tanaman Biofarmaka Menurut Jenis Tanaman di Kecamatan Kintamani (kg), 2019–2022 <i>Production of Medicinal Plants by Kind of Plant in Kintamani Subdistrict (kg), 2019–2022.....</i> 96
5.5	Luas Panen Tanaman Hias Menurut Jenis Tanaman di Kecamatan Kintamani (m ²), 2019–2022 <i>Harvested Area of Ornamental Plants by Kind of Plant in Kintamani Subdistrict (m²), 2019–2022.....</i> 97
5.6	Produksi Tanaman Hias Menurut Jenis Tanaman di Kecamatan Kintamani (tangkai), 2019–2022 <i>Production of Ornamental Plants by Kind of Plant in Kintamani Subdistrict (stalks), 2019–2022.....</i> 98
5.7	Produksi Buah-Buahan dan Sayuran Tahunan Menurut Jenis Tanaman di Kecamatan Kintamani (kuintal), 2019–2022 <i>Production of Annual Fruits and Vegetables by Kind of Plant in Kintamani Subdistrict (quintal), 2019–2022.....</i> 99
6.	PARIWISATA, TRANSPORTASI, DAN KOMUNIKASI/TOURISM, TRANSPORTATION, AND COMMUNICATION
6.1	PARIWISATA TOURISM
6.1.1	Jumlah Sarana Akomodasi Menurut Desa/Kelurahan dan Jenis Akomodasi di Kecamatan Kintamani, 2021 <i>Number of Accomodation Facilities by Villages/Kelurahan and Type of Accomodation in Kintamani Subdistrict, 2021.....</i> 106
6.2	TRANSPORTASI TRANSPORTATION
6.2.1	Prasarana dan Sarana Transportasi Antar Desa/Kelurahan Menurut Desa/Kelurahan di Kecamatan Kintamani, 2021 <i>Inter-Villages/Kelurahan Transportation Infrastructure and Facilities by Villages/Kelurahan in Kintamani Subdistrict, 2021.....</i> 109
6.3	KOMUNIKASI COMMUNICATION

6.2.2	Keberadaan Kantor Pos/Pos Pembantu/Rumah Pos, Pos Keliling, dan Perusahaan/Agen Jasa Ekspedisi Swasta Menurut Desa/Kelurahan di Kecamatan Kintamani, 2021 <i>Number of Post Office/Subsidiary of Post Office, Mobile Portal Service, Private Expedition Service Company by Villages/Kelurahan in Kintamani Subdistrict, 2021</i>	115
6.3.1	Jumlah Menara Telepon seluler dan Operator Layanan Komunikasi Telepon Seluler Menurut Desa/ Kelurahan di Kecamatan Kintamani, 2021 <i>Number of Base Transceiver Station (BTS) and Cellular Phone Communication Service Operators by Villages/Kelurahan in Kintamani Subdistrict, 2021</i>	118
6.3.2	Kekuatan Sinyal Telepon Seluler dan Jenis Sinyal Internet Telepon Seluler Menurut Desa/Kelurahan di Kecamatan Kintamani, 2021 <i>The Strenght of Celular Phone Signal by Villages/Kelurahan in Kintamani Subdistrict, 2021</i>	121
7. PERBANKAN, KOPERASI, DAN PERDAGANGAN/BANKING, COOPERATIVE, AND TRADE		
7.1	Banyaknya Sarana Lembaga Keuangan Bank Menurut Desa/ Kelurahan dan Jenis Bank di Kecamatan Kintamani, 2021 <i>Number of Bank by Villages/Kelurahan and Type of Bank in Kintamani Subdistrict, 2021</i>	131
7.2	Banyaknya Koperasi Aktif Menurut Menurut Desa/Kelurahan dan Jenis Koperasi di Kecamatan Kintamani, 2021 <i>Number of Cooperative by Villages/Kelurahan and Type of Cooperative in Kintamani Subdistrict, 2021</i>	134
7.3	Banyaknya Sarana Perdagangan Menurut Desa/Kelurahan dan Jenis Sarana Perdagangan di Kecamatan Kintamani, 2021 <i>Number of Trade Facilities by Villages/Kelurahan and Type of Trade Facilities in Kintamani Subdistrict, 2021</i>	140

DAFTAR GAMBAR/LIST OF FIGURES

	Halaman Page
1.1 Luas Daerah menurut Desa/Kelurahan (%) di Kintamani, 2022 <i>Total Area by Village/Kelurahan (%) in Kintamani, 2022</i>	5
1.2 Jarak ke Ibukota Kecamatan Menurut Desa/ Kelurahan di Kecamatan Kintamani (km), 2022 <i>Distance to the Subdistrict Capital by Village/Kelurahan in Kintamani Subdistrict (km), 2022</i>	6
2.1 Jumlah Banjar Dinas/Dusun Menurut Desa/Kelurahan <i>Number of Banjar Dinas/Dusun by Villages¹/Kelurahan</i>	19
2.2 Jumlah Pegawai Negeri Sipil Pemerintah Daerah Kecamatan Kintamani Menurut Tingkat Pendidikan dan Jenis Kelamin <i>Number of Civil Servants of Kintamani District Government by Educational Level and Sex, 2022</i>	20
3.1 Penduduk Menurut Desa/Kelurahan di Kecamatan Kintamani, 2022 <i>Population by Village/Kelurahan in Kintamani District, 2022</i>	30
3.2 Ratio Jenis Kelamin Penduduk Menurut Desa/ Kelurahan di Kecamatan Kintamani, 2022 <i>Population Sex Ratio by Village/Kelurahan in Kintamani Subdistrict, 2022</i>	31
4.1 Banyaknya Desa/Kelurahan yang Memiliki Fasilitas Sekolah Menurut Tingkat Pendidikan di Kecamatan Kintamani, 2021 <i>Number of Villages/Kelurahan Having Educational Facilities by Educational Level in Kintamani Subdistrict, 2019–2021</i>	42
4.2 Banyaknya Desa ¹ /Kelurahan yang Memiliki Sarana Kesehatan Menurut Jenis Sarana Kesehatan di Kecamatan Kintamani, 2021 <i>Number of Villages¹/Kelurahan Health Facilities by Type of Health Facilities in Kintamani Subdistrict, 2021</i>	43
5.1 Produksi Cabai Besar dan Cabai Rawit di Kecamatan Kintamani (kuintal), 2018-2022 <i>Production of Big Chili and chili in Kintamani Subdistrict (quintal), 2018-2022</i>	91
5.2 Produksi Jeruk Siam di Kecamatan Kintamani (kui Kintamani nta), 2018-2022	

	Halaman Page
	92
6.1	104
6.2	105
7.1	129
7.2	130

PENJELASAN UMUM/EXPLANATORY NOTES

Tanda-tanda, satuan-satuan, dan lain-lainnya yang digunakan dalam publikasi ini adalah sebagai berikut:

Symbols, measurement units, and acronyms which are used in this publication, are as follows:

1. TANDA-TANDA/SYMBOLS

Data tidak tersedia/ <i>Data not available</i>	: ...
Tidak ada atau nol / <i>Null or zero</i>	: -
Data dapat diabaikan/ <i>Data negligible</i>	: 0
Tanda decimal/ <i>Decimal point</i>	: ,
Data tidak dapat ditampilkan/ <i>Not applicable</i>	: NA
Angka estimasi/ <i>Estimated figures</i>	: e
Angka diperbaiki/ <i>Revised figures</i>	: r
Angka sementara/ <i>Preliminary figures</i>	: x
Angka sangat sementara/ <i>Very preliminary figures</i>	: xx
Angka sangat sangat sementara/ <i>Very very preliminary figures</i>	: xxx

2. SATUAN/UNITS

barel/ <i>barrel</i>	: 158,99 liter/ <i>litres</i> = 1/6,2898 m ³
hektar (ha)/ <i>hectare (ha)</i>	: 10 000 m ²
kilometer (km)/ <i>kilometres (km)</i>	: 1 000 meter/ <i>meters (m)</i>
knot/ <i>knot</i>	: 1,8523 km/jam (<i>km/hour</i>)
kuintal/ <i>quintal</i>	: 100 kg
KWh	: 1 000 Watt hour
MWh	: 1 000 KWh
liter (untuk beras)/ <i>litre (for rice)</i>	: 0,80 kg
MMSCF	: 1/35,3 m ³
metrik ton (m.ton)/ <i>metric ton (m. ton)</i>	: 0,98421 long ton = 1 000 kg
ons/ <i>ounce</i>	: 28,31 gram/ <i>grams</i>
ton	: 1 000 kg

Satuan lain: buah, dus, butir, helai/lembar, kaleng, batang, pulsa, ton kilometer (ton-km), jam, menit, persen (%).

Other units: unit, pack, pieces, sheet, tin, pulse, ton-kilometres(ton-km), hour, minute, percent (%).

Perbedaan angka di belakang koma disebabkan oleh pembulatan angka.

The difference in decimal numbers is caused by rounding.

DAFTAR SINGKATAN/LIST OF ABBREVIATION

SI	: Stasiun Iklim/ <i>Climate Station</i>
SMPK	: Stasiun Meterologi Pertanian Khusus/ <i>Special Agricultural Meteorological Station</i>
t.t	: Tempat tidur/ <i>Bed</i>
BCG	: Bacillus Calmette Guerin
DPT	: Difteri, Pertusis, Tetanus/ <i>Diphtheria, Tetanus, and Pertussis</i>
TT	: Tetanus Toxoid
IOT	: Industri Obat Tradisional/ <i>Traditional Medicine Industry</i>
IKOT	: Industri Kecil Obat Tradisional/ <i>Traditional Medicine Small Industry</i>
Alkes	: Alat kesehatan/ <i>Health Kits</i>
PKRT	: Perbekalan Kesehatan Rumah tangga/ <i>Household Health Logistics</i>
Kompl	: Komplemen/ <i>Complement</i>
IRTP	: Industri Pangan Produksi Rumah Tangga/ <i>Foods Home Industry</i>
PBF	: Pedagang Besar Farmasi/ <i>Pharmacy Whole-seller</i>
GFK	: Gudang Farmasi Kab/Kota/Regency/ <i>Municipality Pharmacy Warehouse</i>
RB	: Rumah Bersalin/ <i>Delivery House</i>
Pustu	: Puskesmas pembantu/ <i>Auxiliary Public Health Center</i>
BP	: Balai Pengobatan/ <i>Polyclinic</i>
TPS	: Tempat Pembuangan Sampah Sementara / <i>landfill</i>
Jamkesmas	: Jaminan kesehatan masyarakat miskin/ <i>Poor public health insurance</i>
PJKMU	: Program Jaminan Kesehatan Masyarakat Umum/ <i>General Public Health Insurance Program</i>
SIUP	: Surat Ijin Usaha Perdagangan/ <i>Trading Permission Letter</i>
TDP	: Tanda Daftar Perusahaan/ <i>Company Registration Identity</i>
API	: Angka Pengenal Importir/ <i>Importer's Identity Number</i>

01

GEOGRAFI DAN IKLIM
GEOGRAPHY AND CLIMATE

442,5 mm

Curah Hujan Tertinggi
di Bulan Januari
*Highest Precipitation
in January*



Desa
Batukaang

46 Km

Desa dengan Jarak Terjauh
ke Ibukota Kabupaten
*The Village with the farthest
distance to Regency*

**DESA
SUKAWANA**

33,61 Km²

Desa Terluas di Kecamatan Susut
The Largest Village in Susut Subdistrict



PENJELASAN TEKNIS

1. Data terkait rupa bumi merupakan data sekunder yang bersumber dari Jawatan Topografi. Sementara data cuaca dan iklim bersumber dari Balai Besar Meteorologi Klimatologi dan Geofisika.
2. Topografi adalah keadaan muka bumi pada suatu kawasan atau daerah. Puncak adalah bagian paling atas gunung/pegunungan. Lereng adalah bagian dari gunung/pegunungan/bukit yang letaknya di antara puncak sampai lembah. Lembah adalah daerah rendah di antara dua gunung/pegunungan atau daerah yang mempunyai kedudukan lebih rendah dibandingkan daerah sekitarnya. Lembah di daerah pegunungan lipatan sering disebut sinklin. Lembah di daerah pegunungan patahan disebut graben atau slenk.
3. Dataran adalah bagian atau sisi bidang tanah yang tampak datar rata dan membentang.
4. Dalam berbagai literatur iklim didefinisikan sebagai keragaman keadaan fisik atmosfer dan perubahan iklim didefinisikan sebagai perubahan pada iklim yang dipengaruhi langsung atau tidak langsung oleh aktivitas manusia yang merubah komposisi atmosfer yang akan memperbesar keragaman iklim teramati pada periode

TECHNICAL NOTES

1. *Topography statistics are secondary data obtained from the topography Office. Meanwhile data about climate obtained from Meteorological Climatological and Geophysical Office.*
2. *Topography is the state of the earth in a certain area or region. Peak is the highest part of mount/mountain. Slope is part of the two mountain or area that has altitude below its surroundings. Valley is a low area between two mounts/mountains or area that have a position lower than the surrounding areas. Valley in mountainous area is often called syncline. Valley in a mountainous area is called graben fault or slenk. While the valley in the mountainous area is called the valley between the mountains, graben atau slenk.*
3. *Flat is a part or side of parcels of land that looked plane flat and stretches.*
4. *In the literatures climate variability defined as the physical state of the atmosphere and climate change is defined as the change in climate that is influenced directly or indirectly by human activities are changing atmospheric composition which would enlarge the observed climate variability at a sufficiently long period. Statistically climate change is the change in the elements that have a tendency to rise or fall*

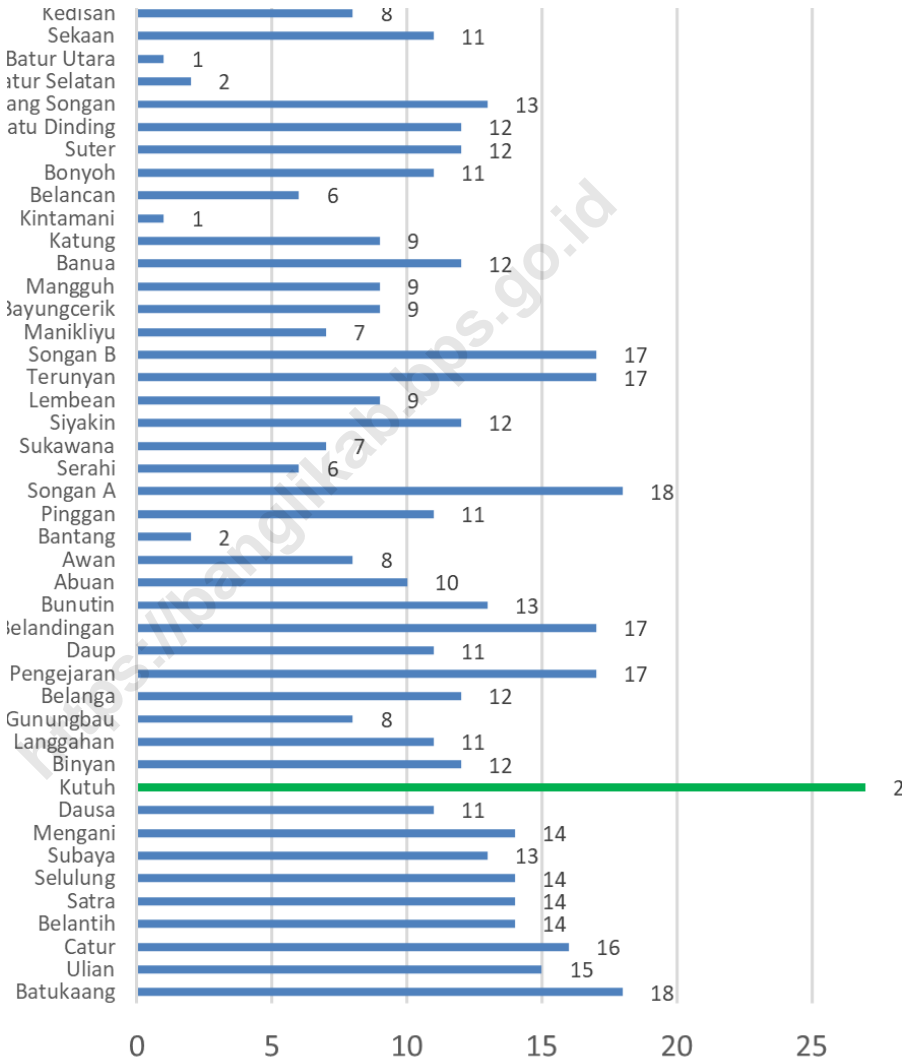
yang cukup panjang. Secara statistik, perubahan iklim adalah perubahan unsur-unsurnya yang mempunyai kecenderungan naik atau turun secara nyata yang menyertai keragaman harian, musiman, maupun siklus.

significantly that accompany the and seasonal cycles.

<https://banglikab.bps.go.id>

Gambar 1.2
Figures

Jarak ke Ibukota Kecamatan Menurut Desa/Kelurahan di Kecamatan Kintamani (km), 2022
Distance to the Subdistrict Capital by Village/Kelurahan in Kintamani Subdistrict (km), 2022



Sumber/Source : UPTD Kecamatan Kintamani / UPTD of Kintamani Subdistrict

1.1 KEADAAN GEOGRAFI GEOGRAPHY CONDITION

Tabel 1.1.1 Luas Daerah Menurut Desa/Kelurahan di Kecamatan Kintamani, 2022
Table *Total Area by Villages/Kelurahan in Kintamani Subdistrict, 2022*

Desa/Kelurahan <i>Village/Kelurahan</i>	Luas <i>Total Area</i> (km ² /sq.km)	Persentase terhadap Luas <i>Percentage to Subdistrict Area</i>
(1)	(2)	(3)
Mengani	4,27	242,39
Binyan	1,48	232,43
Ulian	3,53	270,82
Bunutin	2,58	374,03
Langgahan	3,71	316,44
Lembean	3,30	225,15
Bayungcerik	4,01	558,22
Mangguh	2,13	79,75
Belancan	9,73	772,50
Katung	2,80	685,71
Banua	2,45	221,17
Abuan	3,26	380,37
Bonyoh	4,33	500,40
Sekaan	2,53	185,74
Bayung Gede	10,24	261,79
Sekardadi	8,40	161,70

Lanjutan Tabel/*Continued Table 1.1.1*

Desa/Kelurahan Village/Kelurahan	Luas Total Area (km²/sq.km)	Persentase terhadap Luas Kecamatan Percentage to Subdistrict Area
(1)	(2)	(3)
Kedisan	11,75	97,26
Buahan	14,23	146,10
Suter	12,56	282,91
Abang Batu Dinding	14,33	142,54
Abang Soangan	7,08	90,16
Terunyan	19,63	259,26
Songan B	11,88	794,23
Songan A	17,01	450,26
Batur Selatan	13,86	273,08
Batur Tengah	24,00	999,11
Batur Utara	3,36	117,05
Kintamani	15,13	1.322,49
Serahi	5,38	230,82
Manikliyu	5,03	423,94
Awan	5,34	148,68
Belantih	9,06	361,24

Lanjutan Tabel/*Continued Table* 1.1.1

Desa/Kelurahan <i>Village/Kelurahan</i>	Luas <i>Total Area</i> (km ² /sq.km)	Persentase terhadap Luas <i>Percentage to Subdistrict Area</i>
(1)	(2)	(3)
Gunungbau	1,95	323,08
Belanga	2,82	209,22
Batukaang	1,92	336,46
Catur	7,56	500,24
Pengejaran	4,11	68,70
Satra	11,63	705,25
Selulung	5,91	424,53
Dausa	6,28	1.160,59
Daup	2,69	141,57
Bantang	9,80	181,53
Kutuh	4,11	46,09
Sukawana	33,61	1.519,71
Subaya	4,04	329,70
Siyakin	8,84	234,16
Pinggian	16,51	121,14
Belandingan	6,00	184,33
Kecamatan Kintamani	386,16	18.094,06

Catatan/*Note*: -

Sumber/*Source*: UPTD Kecamatan Kintamani / *UPTD of Kintamani Subdistrict*

Tabel 1.1.2
Table

Jarak ke Ibukota Kecamatan dan Ibukota Kabupaten/Kota Menurut Desa/Kelurahan di Kecamatan Kintamani (km), 2022
Distance to the Subdistrict Capital and Regency/Municipal Capital by Villages/Kelurahan in Kintamani Subdistrict (km), 2022

Desa/Kelurahan <i>Village/Kelurahan</i>	Jarak ke Ibukota Kecamatan <i>Distance to Subdistrict Capital</i>	Jarak ke Ibukota Kabupaten/ Kota <i>Distance to Regency/Municipal Capital</i>
(1)	(2)	(3)
Mengani	14	40
Binyan	12	39
Ulian	15	45
Bunutin	13	36
Langgahan	11	39
Lembean	9	33
Bayungcerik	9	31
Mangguh	9	30
Belancan	6	27
Katung	9	28
Banua	12	29
Abuan	10	36
Bonyoh	11	27
Sekaan	11	26
Bayung Gede	8	22
Sekardadi	10	19

Lanjutan Tabel/*Continued Table* 1.1.2

Desa/Kelurahan Village/Kelurahan	Jarak ke Ibukota Kecamatan Distance to Subdistrict Capital	Jarak ke Ibukota Kabupaten/ Kota Distance to Regency/Municipal Capital
(1)	(2)	(3)
Kedisan	8	25
Buahan	9	21
Suter	12	27
Abang Batu Dinding	12	27
Abang Soangan	13	27
Terunyan	17	33
Songan B	17	33
Songan A	18	35
Batur Selatan	2	27
Batur Tengah	5	22
Batur Utara	1	27
Kintamani	1	28
Serahi	6	35
Manikliyu	7	33
Awan	8	36
Belantih	14	42

Lanjutan Tabel/*Continued Table* 1.1.2

Desa/Kelurahan Village/Kelurahan	Jarak ke Ibukota Kecamatan Distance to Subdistrict Capital	Jarak ke Ibukota Kabupaten/ Kota Distance to Regency/Municipal Capital
(1)	(2)	(3)
Gunungbau	8	39
Belanga	12	39
Batukaang	18	46
Catur	16	44
Pengejaran	17	39
Satra	14	42
Selulung	14	42
Dausa	11	40
Daup	11	39
Bantang	2	36
Kutuh	27	40
Sukawana	7	35
Subaya	13	41
Siyakin	12	35
Pinggán	11	36
Belandingan	17	39

Catatan/*Note*: -

Sumber/*Source*: BPS, Pendataan Potensi Desa (Podes) 2021/*BPS-Statistics Indonesia, Village Potential Data Collecting 2021*

1.2 KEADAAN IKLIM CLIMATE CONDITION

Tabel 1.2.1 Pengamatan Unsur Iklim Menurut Bulan di Stasiun Kintamani, 2022
Table *Observation of Climate Elements by Month at Kintamani Station, 2022*

Bulan Month	Jumlah Curah Hujan Number of Precipitation (mm)	Jumlah Hari Hujan (hari) Number of Rainy Days (day)
(1)	(2)	(3)
Januari/January	442,5	21
Februari/February	331,5	21
Maret/March	101,5	11
April/April	125	11
Mei/May	85	8
Juni/June	38	7
Juli/July	5,5	5
Agustus/August	13	3
September/September	7	4
Oktober/October	374,5	20
November/November	274,5	10
Desember/December	191,5	13

Catatan/Note:

Sumber/Source: Badan Penyuluhan Pertanian Kecamatan Kintamani

02

PEMERINTAHAN
GOVERNMENT



18 Banjar

Desa Songan B adalah desa dengan jumlah banjar terbanyak
Sulahan Village is the village with the highest number of banjars

Jumlah PNS
Pemerintah Daerah
Kecamatan Susut 2022
*Number of Civil Servants in Susut
Subdistrict Government 2022*

**31 Orang
Person**



PENJELASAN TEKNIS

1. Sistem politik di Indonesia didasarkan pada kekuasaan legislatif, eksekutif, dan yudikatif (Trias Politika).
2. Kekuasaan legislatif dipegang oleh Majelis Permusyawaratan Rakyat (MPR) sebagai lembaga tertinggi negara. Keanggotaan MPR berubah setelah Amandemen UUD 1945 pada periode 1999-2004. Seluruh anggota MPR adalah anggota DPR (Dewan Perwakilan Rakyat) ditambah anggota DPD (Dewan Perwakilan Daerah). Anggota DPR dan DPD dipilih melalui pemilihan umum (pemilu) dan dilantik dalam masa jabatan lima tahun.
3. Desa adalah desa dan desa adat atau yang disebut dengan nama lain, selanjutnya disebut Desa adalah kesatuan masyarakat hukum yang memiliki batas wilayah yang berwenang untuk mengatur dan mengurus urusan pemerintahan, kepentingan masyarakat setempat berdasarkan prakarsa masyarakat, hak asal usul, dan/atau hak tradisional yang diakui dan dihormati dalam sistem Pemerintahan Negara Kesatuan Republik Indonesia (Undang-Undang Nomor 6 Tahun 2014 tentang Desa).
4. Kelurahan adalah suatu wilayah yang dipimpin oleh

TECHNICAL NOTES

1. *The political system in Indonesia is based on Trias Politica principle or separation of legislative, executive, and judicative power.*
2. *Legislative power is held by the People's Consultative Assembly (MPR) as the highest institution. The MPR membership changed after the amandement of The 1945 Constitution of The Republic of Indonesia (UUD 1945) during the period 1999-2004. MPR members are all The Indonesian House of Representative (DPR) members plus Regional Representatives Council (DPD). DPR and DPD members are elected through a general election and appointed for a five-years membership.*
3. *Village is village and custom village or that is called by other terms, hereinafter referred to as the village is the unity of the legal community who have territorial boundaries that are authorized to regulate and manage government affairs, the interest of local communities based on community initiatives, the origin and local customs that are acknowledged and respected within the unitary System of Government Republic of Indonesia (Law No. 6 Year 2014 about Village).*
4. *Kelurahan is an area that is led by a Lurah as an apparatus of regency and or city under the district (Law No. 32 Year 2004 about Local Governmental).*

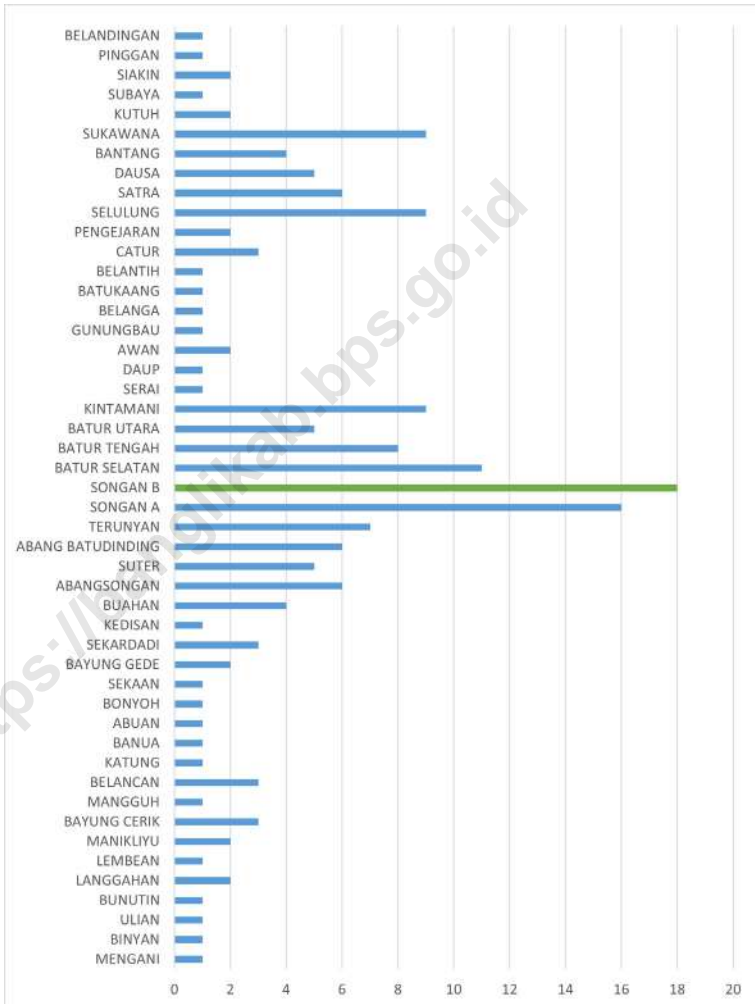
seorangLurah sebagai perangkat daerah kabupaten dan atau daerah kota di bawah kecamatan (Undang- Undang No. 32 Tahun 2004 tentang Pemerintahan Daerah).

5. Pegawai negeri sipil (PNS) adalah setiap warga negara Republik Indonesia yang telah memenuhi syarat yang ditentukan, diangkat oleh pejabat yang berwenang dan disertai tugas dalam jabatan negeri, atau disertai tugas negara lainnya, dan digaji berdasarkan peraturan perundang-undangan yang berlaku. PNS terdiri dari PNS pusat dan PNS daerah.

5. *Civil servants (PNS) is every citizen of the Republic of Indonesia which have been determined eligible, be appointed by the competent authority and assigned the task in a country office, or charge of any other country, and are paid based on legislation and regulations. PNS consists of the central and regional civil servants.*

Gambar 2.1
Figures

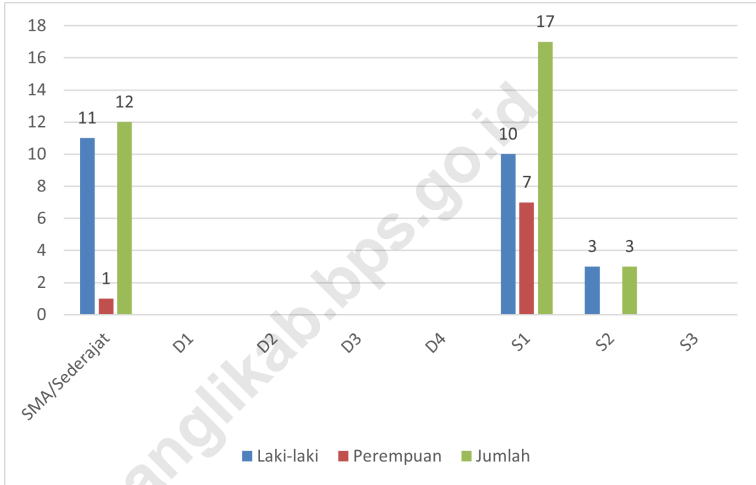
Jumlah Rukun Warga (RW) dan Rukun Tetangga (RT)
Menurut Desa/Kelurahan di Kecamatan Kintamani, 2022
Number of Rukun Warga and Rukun Tetangga by Villages
Kelurahan in Kintamani Subdistrict, 2022



Sumber/Source : Kantor Desa / Village Office

Gambar 2.2
Figures

**Jumlah Pegawai Negeri Sipil Pemerintah Daerah
Kecamatan Kintamani Menurut Tingkat Pendidikan dan
Jenis Kelamin, 2022**
Number of Civil Servants of Kintamani Subdistrict, 2022



Sumber/Source : Kantor Kecamatan Kintamani / Kintamani Subdistrict Office

2.1 WILAYAH ADMINISTRATIF ADMINISTRATIVE AREA

Tabel 2.1.1 Jumlah Rukun Warga (RW) dan Rukun Tetangga (RT) Menurut Desa/Kelurahan di Kecamatan Kintamani, 2022
Table *Number of Rukun Warga and Rukun Tetangga by Villages'/Kelurahan in Kintamani Subdistrict, 2022*

Desa/Kelurahan <i>Village/Kelurahan</i>	Rukun Warga (RW) <i>Rukun Warga</i>
(1)	(2)
Mengani	1
Binyan	1
Ulian	1
Bunutin	1
Langgahan	2
Lembean	1
Bayungcerik	3
Manguh	1
Belancan	3
Katung	1
Banua	1
Abuan	1
Bonyoh	1
Sekaan	1
Bayung Gede	2
Sekardadi	3

Lanjutan Tabel/*Continued Table 2.1.1*

Desa/Kelurahan Village/Kelurahan	Rukun Warga (RW) Rukun Warga
(1)	(2)
Kedisan	1
Buahan	4
Suter	5
Abang Batu Dinding	6
Abang Songan	6
Terunyan	7
Songan B	18
Songan A	16
Batur Selatan	11
Batur Tengah	8
Batur Utara	5
Kintamani	9
Serahi	1
Manikliyu	2
Awan	2
Belantih	1

Lanjutan Tabel/*Continued Table* 2.1.1

Desa/Kelurahan Village/Kelurahan	Rukun Warga (RW) Rukun Warga
(1)	(2)
Gunungbau	1
Belanga	1
Batukaang	1
Catur	3
Pengejaran	2
Satra	6
Selulung	9
Dausa	5
Daup	1
Bantang	4
Kutuh	2
Sukawana	9
Subaya	1
Siyakin	2
Pinggian	1
Belandingan	1
Kecamatan Kintamani	175

Catatan/*Note:* -

Sumber/*Source:* Kantor Desa / *Village Office*

2.2 SUMBER DAYA MANUSIA HUMAN RESOURCES

Tabel 2.2.1 Jumlah Pegawai Negeri Sipil Menurut Pemerintah Daerah dan Jenis Kelamin, 2022
Table *Number of Civil Servants by Local Government and Sex, 2022*

Pemerintah Daerah <i>Local Government</i>	Laki-Laki <i>Male</i>	Perempuan <i>Female</i>	Jumlah <i>Total</i>
(1)	(2)	(3)	(4)
Pemerintah Daerah Kecamatan XX	0	0	0
Pemerintah Daerah Kelurahan XX	0	0	0
Pemerintah Daerah Kelurahan XX	23	8	31
Pemerintah Daerah Desa XX	0	0	0
Pemerintah Daerah Desa XX	0	0	0

Catatan/Note: -

Sumber/Source: Kantor Kecamatan Kintamani / *Kintamani Subdistrict Office*

Tabel 2.2.2
Table

**Jumlah Pegawai Negeri Sipil Pemerintah Daerah
Kecamatan Kintamani Menurut Tingkat Pendidikan dan
Jenis Kelamin, 2022**
*Number of Civil Servants of Kintamani District Government
by Educational Level and Sex, 2022*

Tingkat Pendidikan <i>Educational Level</i>	Laki-Laki <i>Male</i>	Perempuan <i>Female</i>	Jumlah <i>Total</i>
(1)	(2)	(3)	(4)
Sekolah Dasar (SD) <i>Primary School</i>	0	0	0
SMP/Sederajat <i>Junior High School</i>	0	0	0
SMA/Sederajat <i>Senior High School</i>	11	1	12
Diploma I/Akta I <i>Diploma I/Akta I</i>	0	0	0
Diploma II/Akta II <i>Diploma II/Akta II</i>	0	0	0
Diploma III/Akta III <i>Diploma III/Akta III</i>	0	0	0
Diploma IV/Akta IV <i>Diploma IV/Akta IV</i>	0	0	0
S1/Sarjana <i>Under Graduate/Bachelor</i>	9	7	16
S2/Pasca Sarjana <i>Graduate</i>	3	0	3
S3/Doktor/Ph.D <i>Post Graduate</i>	0	0	0
Jumlah/Total	23	8	31

Catatan/Note: ...

Sumber/Source: Kantor Kecamatan Kintamani / *Kintamani Subdistrict Office*

03

PENDUDUK
POPULATION




Jumlah Penduduk
Kecamatan Kintamani
Population of Kintamani
Subdistrict

109 370
Jiwa/Person

2022

Rasio Jenis Kelamin Penduduk
Population Sex Ratio

104,57



PENJELASAN TEKNIS

1. Penduduk Indonesia adalah semua orang yang berdomisili di wilayah teritorial Indonesia, mencakup Warga Negara Indonesia (WNI) dan Warga Negara Asing (WNA) yang telah menetap selama satu tahun atau lebih atau berencana menetap di wilayah Indonesia selama minimal satu tahun. Pada sensus sebelumnya referensi waktu dalam konsep kependudukan adalah enam bulan. Perubahan ini didasari oleh UU No. 24 Tahun 2013 tentang Perubahan atas UU No. 23 Tahun 2006 tentang Administrasi Kependudukan pada Pasal 15.
2. Laju pertumbuhan penduduk per tahun adalah angka yang menunjukkan rata-rata tingkat pertambahan penduduk per tahun dalam jangka waktu tertentu. Angka ini dinyatakan sebagai persentase dari penduduk dasar. Metode penghitungan laju pertumbuhan penduduk yang digunakan oleh BPS adalah metode geometrik.
3. Kepadatan penduduk adalah ukuran persebaran penduduk yang menunjukkan jumlah penduduk untuk setiap kilometer persegi luas wilayah.
4. Distribusi penduduk adalah pola persebaran penduduk di suatu wilayah, baik berdasarkan batas-batas geografis maupun

TECHNICAL NOTES

1. *The population of Indonesia are all people who live in Indonesia's territory, including Indonesian citizens and foreign citizens who have lived for one year or more or plan to stay in Indonesia territory for at least one year. In the previous census the time reference in the population concept was six months. This change is based on Law no.24 of 2013 concerning Amendments to Law no. 23 of 2006 concerning Population Administration in Article 15.*
2. *Annual population growth rate is a number that shows the average rate of population growth per year in a certain period. This rate is a percentage of the basic population. The method used by Statistics Indonesia is the geometric method.*
3. *Population density is a measure of the distribution of the population which shows the total population for each square kilometer of area.*
4. *Population distribution is the pattern of population distribution in an area, either by geographic boundaries or by government administrative boundaries.*
5. *Sex ratio is the ratio of males population to females population in a given area and time, usually expressed as the number of males for every 100 females.*
6. *Population composition is the pattern of population distribution by its characteristics, example:*

berdasarkan batas-batas administrasi pemerintahan.

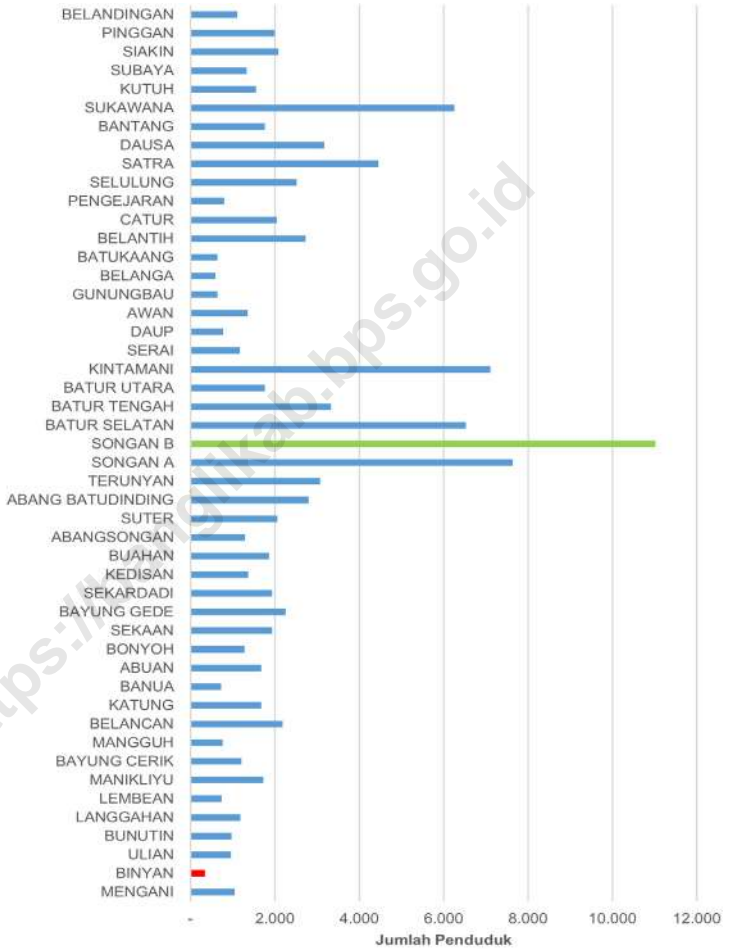
5. Rasio jenis kelamin adalah perbandingan antara penduduk laki-laki dan penduduk perempuan pada suatu wilayah dan waktu tertentu. Biasanya dinyatakan dengan banyaknya penduduk laki-laki untuk 100 penduduk perempuan.
6. Komposisi penduduk adalah pola persebaran penduduk menurut karakteristiknya, contoh: penduduk menurut kelompok umur, penduduk menurut jenis kelamin.

population by age group, population by sex, population by age group, population by sex.

<https://banglikab.bps.go.id>

Gambar 3.1
Figures

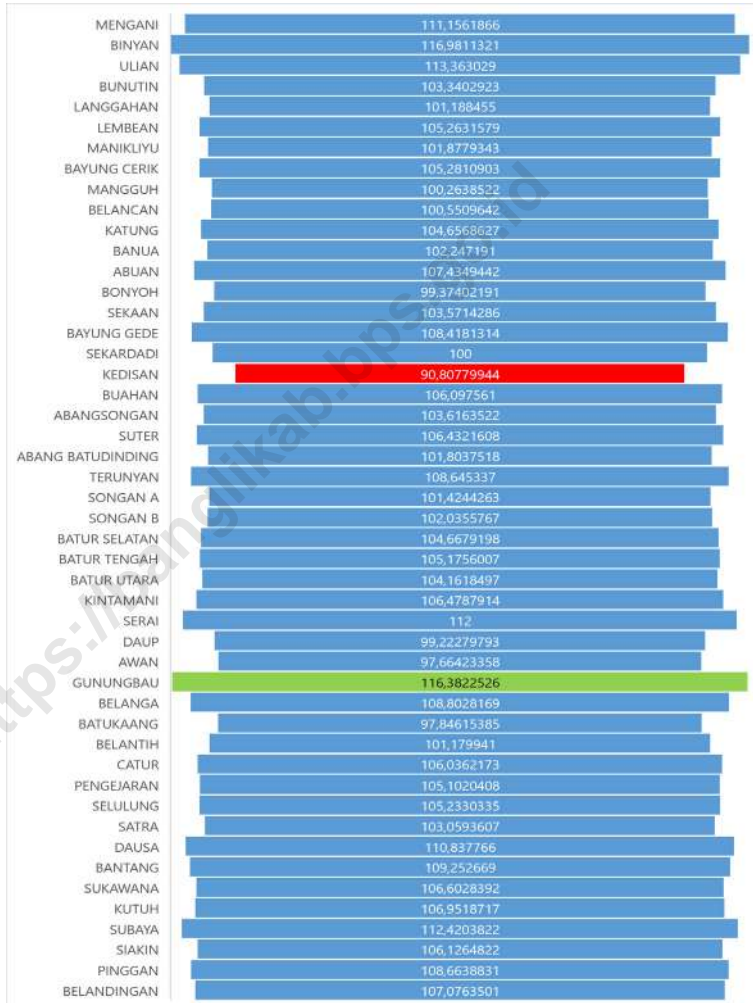
Penduduk Menurut Desa/Kelurahan di Kecamatan Kintamani, 2022
Population by Villages/Kelurahan in Kintamani Subdistrict, 2022



Sumber/Source : Kementerian Dalam Negeri/ Ministry of Home Affairs

Gambar 3.2
Figures

Rasio Jenis Kelamin Penduduk Menurut Desa/Kelurahan di Kecamatan Kintamani, 2022
Population Sex Ratio by Villages/Kelurahan in Kintamani Subdistrict, 2022



Sumber/Source : Kementerian Dalam Negeri/ Ministry of Home Affairs

Tabel 3.1
Table

Penduduk, Distribusi Persentase Penduduk, Kepadatan Penduduk, Rasio Jenis Kelamin Penduduk Menurut Desa/ Kelurahan di Kecamatan Kintamani, 2022
Population, Percentage Distribution of Population, Population Density, and Population Sex Ratio by Villages/ Kelurahan in Kintamani Subdistrict, 2022

Desa/Kelurahan <i>Village/Kelurahan</i>	Penduduk/Population		
	Laki-Laki/Male	Perempuan/Female	Jumlah/Total
(1)	(2)	(3)	(4)
Mengani	548	493	1.041
Binyan	186	159	345
Ulian	509	449	958
Bunutin	495	479	974
Langgahan	596	589	1.185
Lembean	380	361	741
Bayungcerik	618	587	1.205
Mangguh	380	379	759
Belancan	1.095	1089	2.184
Katung	854	816	1.670
Banua	364	356	720
Abuan	867	807	1.674
Bonyoh	635	639	1.274
Sekaan	986	952	1.938
Bayung Gede	1.172	1.081	2.253
Sekardadi	966	966	1.932

Lanjutan Tabel/*Continued Table* 3.1

Desa/Kelurahan <i>Village/Kelurahan</i>	Penduduk/ <i>Population</i>		
	Laki-Laki/ <i>Male</i>	Perempuan/ <i>Female</i>	Jumlah/ <i>Total</i>
(1)	(2)	(3)	(4)
Kedisan	652	718	1.370
Buahan	957	902	1.859
Suter	1.059	995	2.054
Abang Batu Dinding	1.411	1.386	2.797
Abang Songan	659	636	1.295
Terunyan	1.596	1.469	3.065
Songan B	5.564	5.453	7.636
Songan A	3.845	3.791	11.017
Batur Selatan	3.341	3.192	6.533
Batur Tengah	1.707	1.623	3.330
Batur Utara	901	865	1.766
Kintamani	3.665	3.442	7.107
Serahi	616	550	1.166
Manikliyu	868	852	1720
Awan	669	685	1.354
Belantih	1.372	1.356	2.728

Lanjutan Tabel/*Continued Table 3.1*

Desa/Kelurahan <i>Village/Kelurahan</i>	Penduduk/ <i>Population</i>		
	Laki-Laki/ <i>Male</i>	Perempuan/ <i>Female</i>	Jumlah/ <i>Total</i>
(1)	(2)	(3)	(4)
Gunungbau	341	293	634
Belanga	309	284	593
Batukaang	318	325	643
Catur	1.054	994	2.048
Pengejaran	412	392	804
Satra	2.257	2.190	4.447
Selulung	1.287	1.223	2.510
Dausa	1.667	1.504	3.171
Daup	383	386	769
Bantang	921	843	1.764
Kutuh	800	748	1.548
Sukawana	3.229	3.029	6.258
Subaya	706	628	1.334
Siyakin	1.074	1.012	2.086
Pinggau	1.041	958	1.999
Belandingan	575	537	1.112
Kecamatan Kintamani	55.907	53.463	109.370

Catatan/*Note*: Data Konsolidasi Bersih Semester 2 Tahun 2022/ *Net Consolidated Data for Semester 2 of 2022*
 Sumber/*Source*: Kementerian Dalam Negeri/ *Ministry of Home Affairs*

Lanjutan Tabel/*Continued Table 3.1*

Desa/Kelurahan Village/Kelurahan	Persentase Penduduk Percentage of Total Population	Kepadatan Penduduk (per Km²) Population Density per sq.km	Rasio Jenis Kelamin Penduduk Population Sex Ratio
(1)	(5)	(6)	(7)
Mengani	0,95	243,79	111,16
Binyan	0,32	233,11	116,98
Ulian	0,88	271,39	113,36
Bunutin	0,89	377,52	103,34
Langgahan	1,08	319,41	101,19
Lembean	0,68	224,55	105,26
Bayungcerik	1,10	565,73	105,28
Mangguh	0,69	78,01	100,26
Belancan	2,00	780,00	100,55
Katung	1,53	681,63	104,66
Banua	0,66	220,86	102,25
Abuan	1,53	386,61	107,43
Bonyoh	1,16	503,56	99,37
Sekaan	1,77	189,26	103,57
Bayung Gede	2,06	268,21	108,42
Sekardadi	1,77	230,00	100,00

Lanjutan Tabel/*Continued Table 3.1*

Desa/Kelurahan Village/Kelurahan	Persentase Penduduk Percentage of Total Population	Kepadatan Penduduk (per Km²) Population Density per sq.km	Rasio Jenis Kelamin Penduduk Population Sex Ratio
(1)	(5)	(6)	(7)
Kedisan	1,25	116,60	90,81
Buahan	1,70	130,64	106,10
Suter	1,88	163,54	106,43
Abang Batu Dinding	2,56	195,18	101,80
Abang Songan	1,18	182,91	103,62
Terunyan	2,80	156,14	108,65
Songan B	10,07	927,36	102,04
Songan A	6,98	448,91	101,42
Batur Selatan	5,97	471,36	104,67
Batur Tengah	3,04	138,75	105,18
Batur Utara	1,61	525,60	104,16
Kintamani	6,50	469,73	106,48
Serahi	1,07	216,73	112,00
Manikliyu	1,57	428,93	101,88
Awan	1,24	253,56	97,66
Belantih	2,49	301,10	101,18

Lanjutan Tabel/*Continued Table 3.1*

Desa/Kelurahan <i>Village/Kelurahan</i>	Persentase Penduduk <i>Percentage of Total Population</i>	Kepadatan Penduduk <i>(per Km²)</i> <i>Population Density</i> <i>per sq.km</i>	Rasio Jenis Kelamin <i>Penduduk</i> <i>Population Sex Ratio</i>
(1)	(5)	(6)	(7)
Gunungbau	0,58	325,13	116,38
Belanga	0,54	210,28	108,80
Batukaang	0,59	334,90	97,85
Catur	1,87	270,90	106,04
Pengejaran	0,74	195,62	105,10
Satra	4,07	382,37	103,06
Selulung	2,29	424,70	105,23
Dausa	2,90	504,94	110,84
Daup	0,70	285,87	99,22
Bantang	1,61	180,00	109,25
Kutuh	1,42	376,64	106,95
Sukawana	5,72	186,19	106,60
Subaya	1,22	330,20	112,42
Siyakin	1,91	235,97	106,13
Pinggan	1,83	121,08	108,66
Belandingan	1,02	185,33	107,08
Kecamatan Kintamani	100	283,22	104,57

Catatan/*Note*: Data Konsolidasi Bersih Semester 2 Tahun 2022/ *Net Consolidated Data for Semester 2 of 2022*
 Sumber/*Source*: Kementerian Dalam Negeri/ *Ministry of Home Affairs*

04

SOSIAL DAN KESEJAHTERAAN RAKYAT SOCIAL WELFARE

Jumlah Sekolah *Number of School*

73 SD/Primary School

13 SMP/Junior High School

1 SMA/Senior High School

3 SMK/Vocational High School

PENJELASAN TEKNIS

1. Jenjang pendidikan formal terdiri atas pendidikan dasar, pendidikan menengah, dan pendidikan tinggi. Jenis pendidikan yang diajarkan mencakup pendidikan umum, kejujuran, akademik, profesi, vokasi, keagamaan, dan khusus.
2. Pendidikan dasar berbentuk sekolah dasar (SD) dan Madrasah Ibtidaiyah (MI) atau bentuk lain yang sederajat serta sekolah menengah pertama (SMP) dan Madrasah Tsanawiyah (MTs), atau bentuk lain yang sederajat.
3. Pendidikan menengah berbentuk sekolah menengah atas (SMA), Madrasah Aliyah (MA), Sekolah Menengah Kejuruan (SMK), Madrasah Aliyah Kejuruan (MAK), atau bentuk lain yang sederajat.
4. Pendidikan tinggi merupakan jenjang pendidikan setelah pendidikan menengah yang mencakup program pendidikan diploma, sarjana, magister, spesialis, dan doktor yang diselenggarakan oleh perguruan tinggi. Perguruan tinggi dapat berbentuk akademi, politeknik, sekolah tinggi, institute, atau universitas.
5. Rumah sakit adalah tempat pemeriksaan dan perawatan kesehatan, biasanya berada dibawah pengawasan dokter/tenaga medis, yang melayani penderita yang sakit untuk

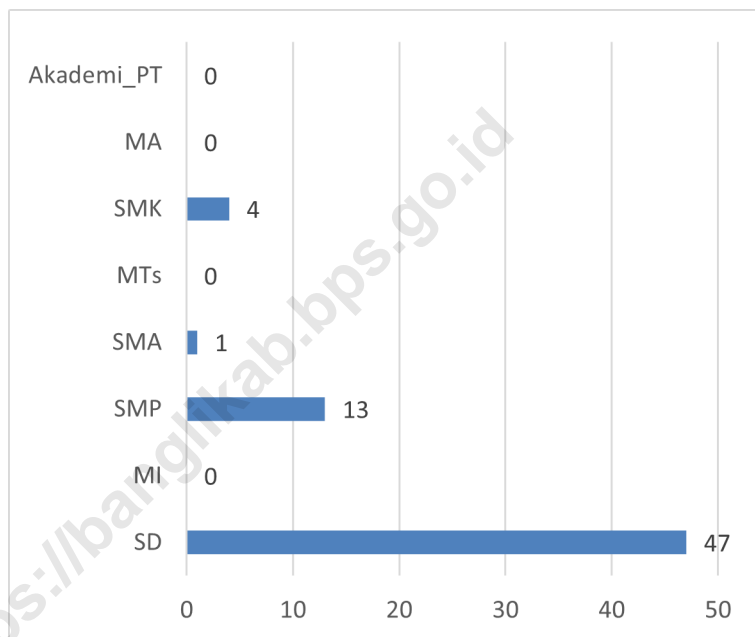
TECHNICAL NOTES

1. *The formal education level consists of primary education secondary education, and high education. The kind of education that taught consists of general education, vocational, academic, professional, religious, and spesific education.*
2. *The primary education consists of elementary school and Islamic elementary school or other equivalent forms and junior high school and MTS, or other equivalent forms.*
3. *The secondary education consists of the senior high school, MA, vocational school, and vocational Madrasah Aliyah, or other equivalent forms.*
4. *The high education consists of the education level after the secondary education that consists of diplomas, bachelor, master, specialist and doctoral degrees that are held by the college. The college can be academy, polytechnic, high school, institute, or university.*
5. *Hospital is a place for health check, usually controlled/supervised by doctors/medical personnel to serve the ill patients to get outpatient or inpatient treatment services.*
6. *Maternity hospital is a specialized hospital for childbirth, has specialist inspection service to pregnancy, childbirth, hospitalization and outpatient for mothers and children that is under the supervision of an obstetrician.*

- berobat rawat jalan atau rawat inap.
6. Rumah sakit bersalin adalah rumah sakit khusus persalinan, dilengkapi pelayanan spesialis pemeriksaan kehamilan, persalinan rawat inap dan rawat jalan ibu dan anak yang berada dibawah pengawasan dokter spesialis kandungan.
 7. Rumah Bersalin adalah sarana pelayanan kesehatan dengan izin sebagai rumah bersalin, dilengkapi pelayanan pemeriksaan kehamilan ,persalinan serta pemeriksaan ibu dan anak yang berada dibawah pengawasan bidan senior.
 8. Poliklinik adalah sarana kesehatan yang dipakai untuk sarana berobat jalan, biasanya berda dibawah pengawasan dokter/ tenaga medis.
 9. Puskesmas adalah unit pelaksana. Wilayah kerja puskesmas maksimal adalah satu kecamatan dan untuk dapat menjangkau wilayah kerjanya, puskesmas mempunyai jaringan pelayanan yang meliputi unit puskesmas pembantu, unit puskesmas keliling dan unit bidan desa/ komunitas (peraturan menteri kesehatan RI No. 75 Tahun 2014 tentang pusat kesehatan masyarakat).
 7. *Maternity house is health care facility with a license as a maternity house, equipped with prenatal care, childbirth and examination of a senior midwife.*
 8. *Polyclinic is a health facility in which to get outpatient services, usually under the control of doctor/ medical personnel.*
 9. *Public health center is technical facility. implementation unit of regency health department that have the primary function as a first level health care providers. The working area standard of public health center is one district and to reach their working areas, public health centers have a service network covering subsidiary of public health center, mobile public health center units, and midwife units (Regulation of the Minister of Health of Indonesia Number 75 year 2014 about Public Health Center).*

Gambar 4.1
Figures

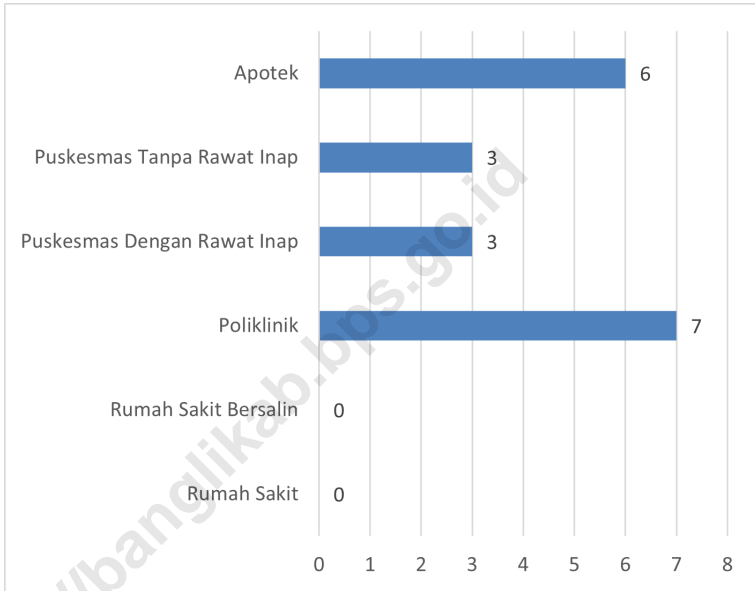
Banyaknya Desa¹/Kelurahan yang Memiliki Fasilitas Sekolah Menurut Tingkat Pendidikan di Kecamatan Kintamani, 2021
Number of Villages¹/Kelurahan Having Educational Facilities by Educational Level in Kintamani Subdistrict, 2021



Sumber/Source : BPS, Pendataan Potensi Desa (Podes) 2020 dan 2021/BPS-Statistics Indonesia, Village Potential Data Collecting 2020 and 2021

Gambar 4.2
Figures

Banyaknya Desa¹/Kelurahan yang Memiliki Sarana Kesehatan Menurut Jenis Sarana Kesehatan di Kecamatan Kintamani, 2021
Number of Villages¹/Kelurahan Health Facilities by Type of Health Facilities in Kintamani Subdistrict, 2021



Sumber/Source : BPS, Pendataan Potensi Desa (Podes) 2020 dan 2021/BPS-Statistics Indonesia, Village Potential Data Collecting 2020 and 2021

4.1 PENDIDIKAN EDUCATION

Tabel 4.1.1 Banyaknya Desa¹/Kelurahan yang Memiliki Fasilitas Sekolah Menurut Tingkat Pendidikan di Kecamatan Kintamani, 2019–2021
Number of Villages¹/Kelurahan Having Educational Facilities by Educational Level in Kintamani Subdistrict, 2019–2021

Tingkat Pendidikan Educational Level	2019 ²	2020 ²	2021 ²
(1)	(2)	(3)	(4)
Sekolah Dasar (SD) Primary School	46	47	47
Madrasah Ibtidaiyah (MI) Madrasah Ibtidaiyah	0	0	0
Sekolah Menengah Pertama (SMP) Junior High School	13	13	13
Madrasah Tsanawiyah (MTs) Madrasah Tsanawiyah (MTs)	0	0	0
Sekolah Menengah Atas (SMA) Senior High School	1	1	1
Sekolah Menengah Kejuruan (SMK) Vocational High School	3	3	4
Madrasah Aliyah (MA) Madrasah Aliyah	0	0	0
Akademi/Perguruan Tinggi Academy/University	0	0	0

Catatan/Note: ¹Desa pada tabel ini termasuk Unit Permukiman Transmigrasi (UPT) yang masih dibina oleh kementerian terkait/
Villages in this table include Transmigration Settlement Unit which is still fostered by the relevant ministries.

Sumber/Source: ²Badan Pusat Statistik, Pendataan Potensi Desa (Podes)/BPS-Statistics Indonesia, Village Potential Data Collecting

Tabel 4.1.2
Table

Jumlah Sekolah Menurut Tingkat Pendidikan di Kecamatan Kintamani, 2021/2022 dan 2022/2023
Number of Schools by Educational Level in Kintamani Subdistrict, 2021/2022 and 2022/2023

Tingkat Pendidikan Educational Level	Negeri/Public		Swasta/Private		Jumlah/Total	
	2021/2022	2022/2023	2021/2022	2022/2023	2021/2022	2022/2023
(1)	(2)	(3)	(4)	(5)	(6)	(7)
Taman Kanak-Kanak (TK) ¹ /Kindergarten ¹	3	2	31	12	34	14
Raudatul Athfal (RA) ² Raudatul Athfal (RA) ²	0	0	1	1	1	1
Sekolah Dasar (SD) ¹ Elementary Schools ¹	74	73	0	0	74	73
Madrasah Ibtidaiyah (MI) ² /Madrasah Ibtidaiyah (MI) ²	0	0	0	0	0	0
Sekolah Menengah Pertama (SMP) ¹ /Junior High Schools ¹	12	12	1	1	13	13
Madrasah Tsanawiyah (MTs) ² /Madrasah Tsanawiyah (MTs) ²	0	0	0	0	0	0
Sekolah Menengah Atas (SMA) ¹ /Senior High Schools ¹	1	0	0	0	1	0
Sekolah Menengah Kejuruan (SMK) ¹ Vocational High Schools ¹	3	3	0	0	3	3
Madrasah Aliyah (MA) ² Madrasah Aliyah (MA) ²	0	0	0	0	0	0

Catatan/Note: ³ Seluruh Raudatul Athfal (RA) berstatus swasta/All Raudatul Athfal (RA) are private

Sumber/Source: ¹ Kementerian Pendidikan, Kebudayaan, Riset, dan Teknologi, Sistem Data Pokok Pendidikan, data semester ganjil laporan sampai dengan 30 November 2022/Ministry of Education, Culture, Research, and Technology, Basic Education Data System, odd semester report data up to 30 November 2022

² Kementerian Agama, EMIS, data semester ganjil laporan sampai dengan 9 Februari 2023/Ministry of Religious Affairs, EMIS, odd semester report data up to 9 February 2023

Tabel 4.1.3
Table

Jumlah Guru Menurut Tingkat Pendidikan di Kecamatan Kintamani, 2021/2022 dan 2022/2023
Number of Teachers by Educational Level in Kintamani Subdistrict, 2021/2022 and 2022/2023

Tingkat Pendidikan Educational Level	Negeri/Public		Swasta/Private		Jumlah/Total	
	2021/2022	2022/2023	2021/2022	2022/2023	2021/2022	2022/2023
(1)	(2)	(3)	(4)	(5)	(6)	(7)
Taman Kanak-Kanak (TK) ¹ /Kindergarten ¹	18	13	88	44	106	57
Raudatul Athfal (RA) ² Raudatul Athfal (RA) ²	0	0	2	3	2	3
Sekolah Dasar (SD) ^{1,3} Elementary Schools ^{1,3}	658	693	0	0	658	693
Madrasah Ibtidaiyah (MI) ² /Madrasah Ibtidaiyah (MI) ²	0	0	0	0	0	0
Sekolah Menengah Pertama (SMP) ^{1,3} Junior High Schools ^{1,3}	303	346	11	9	314	355
Madrasah Tsanawiyah (MTs) ² /Madrasah Tsanawiyah (MTs) ²	0	0	0	0	0	0
Sekolah Menengah Atas (SMA) ^{1,3} /Senior High Schools ^{1,3}	54	51	0	0	54	51
Sekolah Menengah Kejuruan (SMK) ^{1,3} Vocational High Schools ^{1,3}	102	111	0	0	102	111
Madrasah Aliyah (MA) ² Madrasah Aliyah (MA) ²	0	0	0	0	0	0

Catatan/Note: ³ Jumlah guru termasuk kepala sekolah dan guru/The total of teachers including headmaster and teacher.

Sumber/Source: ¹ Kementerian Pendidikan, Kebudayaan, Riset, dan Teknologi, Sistem Data Pokok Pendidikan, data semester ganjil laporan sampai dengan 30 November 2022/Ministry of Education, Culture, Research, and Technology, Basic Education Data System, odd semester report data up to 30 November 2022

² Kementerian Agama, EMIS, data semester ganjil laporan sampai dengan 9 Februari 2023/Ministry of Religious Affairs, EMIS, odd semester report data up to 9 February 2023

Tabel 4.1.4
Table

Jumlah Murid Menurut Tingkat Pendidikan di Kecamatan Kintamani, 2021/2022 dan 2022/2023
Number of Pupils by Educational Level in Kintamani Subdistrict, 2021/2022 and 2022/2023

Tingkat Pendidikan Educational Level	Negeri/Public		Swasta/Private		Jumlah/Total	
	2021/2022	2022/2023	2021/2022	2022/2023	2021/2022	2022/2023
(1)	(2)	(3)	(4)	(5)	(6)	(7)
Taman Kanak-Kanak (TK) ¹ /Kindergarten ¹	115	60	812	360	927	420
Raudatul Athfal (RA) ² Raudatul Athfal (RA) ²	0	0	19	14	19	14
Sekolah Dasar (SD) ¹ Elementary Schools ¹	10 672	10 625	0	0	10 672	10 625
Madrasah Ibtidaiyah (MI) ² /Madrasah Ibtidaiyah (MI) ²	0	0	0	0	0	0
Sekolah Menengah Pertama (SMP) ¹ /Junior High Schools ¹	4 513	4 606	172	176	4 685	4 782
Madrasah Tsanawiyah (MTs) ² /Madrasah Tsanawiyah (MTs) ²	0	0	0	0	0	0
Sekolah Menengah Atas (SMA) ¹ /Senior High Schools ¹	967	995	0	0	967	995
Sekolah Menengah Kejuruan (SMK) ¹ Vocational High Schools ¹	1 389	1 303	0	0	1 389	1 303
Madrasah Aliyah (MA) ² Madrasah Aliyah (MA) ²	0	0	0	0	0	0

Catatan/Note: ...

Sumber/Source: ¹ Kementerian Pendidikan, Kebudayaan, Riset, dan Teknologi, Sistem Data Pokok Pendidikan, data semester ganjil laporan sampai dengan 30 November 2022/Ministry of Education, Culture, Research, and Technology, Basic Education Data System, odd semester report data up to 30 November 2022

² Kementerian Agama, EMIS, data semester ganjil laporan sampai dengan 9 Februari 2023/Ministry of Religious Affairs, EMIS, odd semester report data up to 9 February 2023

4.2 KESEHATAN HEALTH

Tabel 4.2.1 Banyaknya Desa¹/Kelurahan yang Memiliki Sarana Kesehatan Menurut Jenis Sarana Kesehatan di Kecamatan Kintamani, 2020–2022
Number of Villages¹/Kelurahan Health Facilities by Type of Health Facilities in Kintamani Subdistrict, 2020–2022

Jenis Sarana Kesehatan Type of Health Facilities	2020 ²	2021 ²	2022 ³
(1)	(2)	(3)	(4)
Rumah Sakit Hospital	0	0	0
Rumah Sakit Bersalin Maternity Hospital	0	0	0
Poliklinik/Balai Pengobatan Polyclinic	2	7	7
Puskesmas Rawat Inap Public Health Center with Inpatient Care	3	3	3
Puskesmas Tanpa Rawat Inap Public Health Center without Inpatient Care	3	3	3
Apotek Pharmacy	3	6	6

Catatan/Note: ¹Desa pada tabel ini termasuk Unit Permukiman Transmigrasi (UPT) yang masih dibina oleh kementerian terkait/
Villages in this table include Transmigration Settlement Unit which is still fostered by the relevant ministries.

Sumber/Source: ²Badan Pusat Statistik, Pendataan Potensi Desa (Podes)/BPS-Statistics Indonesia, Village Potential Data Collecting

³Kantor Kecamatan Kintamani/Kintamani Subdistrict Office

Tabel 4.2.2
Table

Banyaknya Warga Penderita Kekurangan Gizi Menurut Desa/Kelurahan di Kecamatan Kintamani, 2021
Number of People with Malnutrition by Villages/Kelurahan in Kintamani Subdistrict, 2021

Desa/Kelurahan Village/Kelurahan	2021
(1)	(2)
Mengani	0
Binyan	0
Ulian	0
Bunutin	0
Langgahan	0
Lembean	0
Bayungcerik	0
Mangguh	0
Belancan	0
Katung	0
Banua	0
Abuan	0
Sekaan	0
Bayung Gede	0
Sekardadi	0
Bonyoh	0

Lanjutan Tabel/*Continued Table 4.2.2*

Desa/Kelurahan <i>Village/Kelurahan</i>	2021
(1)	(2)
Kedisan	0
Buahan	0
Suter	0
Abang Batu Dinding	0
Abang Songan	0
Terunyan	3
Songan B	0
Songan A	0
Batur Selatan	0
Batur Tengah	0
Batur Utara	0
Kintamani	0
Serahi	0
Manikliyu	0
Awan	0
Belantih	0

Lanjutan Tabel/*Continued Table 4.2*

Desa/Kelurahan Village/Kelurahan	2021
(1)	(2)
Gunungbau	0
Belanga	0
Batukaang	0
Catur	0
Pengejaran	0
Satra	0
Selulung	0
Dausa	0
Daup	0
Bantang	0
Kutuh	0
Sukawana	0
Subaya	0
Siyakin	0
Pinggan	0
Belandingan	0
Kecamatan Kintamani	3

Catatan/*Note*: ...

Sumber/*Source*: Kantor Kecamatan Kintamani/*Kintamani Subdistrict Office*

4.3 PERUMAHAN DAN LINGKUNGAN HOUSING AND ENVIRONMENT

Tabel 4.3.1 Banyaknya Desa¹/Kelurahan Menurut Sumber Air Minum Sebagian Besar Keluarga di Kecamatan Kintamani, 2019–2021
Table *Number of Villages¹/Kelurahan by Drinking Water Source of Majority Family in Kintamani Subdistrict, 2019–2021*

Sumber Air Minum Source of Drinking Water	2019 ²	2020 ²	2021 ²
(1)	(2)	(3)	(4)
Air Kemasan Bermerk/ <i>Branded Bottled Water</i>	0	4	2
Air Isi Ulang/ <i>Refil Water</i>	0	0	0
Leding Dengan Meteran/ <i>Metered Piped Water</i>	11	5	9
Leding Tanpa Meteran/ <i>Non Metered Piped Water</i>	0	0	0
Sumur Bor atau Pompa/ <i>Artesian Well or Pumped Water</i>	4	4	5
Sumur/ <i>Well</i>	0	0	0
Mata Air/ <i>Spring</i>	26	27	26
Sungai/Danau/Kolam/ Waduk/Situ/ Embung/Bendungan/ <i>River/Lake/Pond/ Reservoir/Dam</i>	1	2	1
Air Hujan/ <i>Rainwater</i>	6	6	5
Lainnya/ <i>Others</i>	0	0	0

Catatan/*Note*: ¹Desa pada tabel ini termasuk Unit Permukiman Transmigrasi (UPT) yang masih dibina oleh kementerian terkait/
Villages in this table include Transmigration Settlement Unit which is still fostered by the relevant ministries.

Sumber/*Source*: ²Badan Pusat Statistik, Pendataan Potensi Desa (Podes)/*BPS-Statistics Indonesia, Village Potential Data Collecting*

Tabel 4.3.2
Table

Banyaknya Keluarga Menurut Desa/Kelurahan dan Jenis Pengguna Listrik di Kecamatan Kintamani, 2021
Number of Family by Villages/Kelurahan and Type of Electricity Consumer in Kintamani Subdistrict, 2021

Desa/Kelurahan <i>Village/Kelurahan</i>	Pengguna Listrik <i>Electricity Consumer</i>			Bukan Pengguna Listrik <i>Not Electricity Consumer</i>
	PLN <i>State Electricity Company</i>	Non PLN <i>Non-State Electricity Company</i>	Jumlah <i>Total</i>	
(1)	(2)	(3)	(4)	(5)
Mengani	230	0	230	0
Binyan	96	0	96	0
Ulian	268	0	268	0
Bunutin	301	0	301	0
Langgahan	315	0	315	0
Lembean	227	0	227	0
Bayungcerik	282	0	282	0
Manguh	151	0	151	0
Belancan	502	0	502	0
Katung	435	0	435	0
Banua	215	0	215	0
Abuan	370	0	370	0
Bonyoh	356	0	356	0
Sekaan	551	0	551	0
Bayung Gede	596	0	596	0
Sekardadi	582	0	582	0

Lanjutan Tabel/*Continued Table 4.3.2*

Desa/Kelurahan <i>Village/Kelurahan</i>	Pegguna Listrik <i>Electricity Consumer</i>			Bukan Pegguna Listrik <i>Not Electricity Consumer</i>
	PLN <i>State Electricity Company</i>	Non PLN <i>Non-State Electricity Company</i>	Jumlah <i>Total</i>	
(1)	(2)	(3)	(4)	(5)
Kedisan	422	0	422	0
Buahan	446	0	446	0
Suter	618	0	618	0
Abang Batu Dinding	836	0	836	0
Abang Songan	388	0	388	0
Terunyan	713	136	849	0
Songan B	2921	0	2921	0
Songan A	2076	0	2076	0
Batur Selatan	1870	0	1870	0
Batur Tengah	913	0	913	0
Batur Utara	503	0	503	2
Kintamani	1721	0	1721	3
Serahi	305	0	305	0
Manikliyu	503	0	503	0
Awan	351	0	351	0
Belantih	794	0	794	0

Lanjutan Tabel/*Continued Table 4.3.2*

Desa/Kelurahan <i>Village/Kelurahan</i>	Pegguna Listrik <i>Electricity Consumer</i>			Bukan Pegguna Listrik <i>Not Electricity Consumer</i>
	PLN <i>State Electricity Company</i>	Non PLN <i>Non-State Electricity Company</i>	Jumlah <i>Total</i>	
(1)	(2)	(3)	(4)	(5)
Gunungbau	163	0	163	0
Belanga	184	0	184	0
Batukaang	189	0	189	0
Catur	572	0	572	0
Pengejaran	225	0	225	0
Satra	1265	0	1265	0
Selulung	753	0	753	0
Dausa	965	0	965	0
Daup	203	0	203	0
Bantang	498	0	498	0
Kutuh	435	0	435	44
Sukawana	1635	0	1635	0
Subaya	376	0	376	0
Siyakin	603	0	603	0
Pinggán	656	0	656	0
Belandingan	320	0	320	0
Kecamatan Kintamani	29899	136	30035	49

Catatan/*Note*: ...
 Sumber/*Source*: BPS, Pendataan Potensi Desa (Podes) 2021/*BPS-Statistics Indonesia, Village Potential Data Collecting 2021*

Tabel 4.3.3
Table

**Banyaknya Desa¹/Kelurahan Menurut Sumber
Penerangan Jalan Utama Desa/Kelurahan di Kecamatan
Kintamani, 2019–2021**
**Number of Villages¹/Kelurahan by Source of Villages/
Kelurahan's Main Street Illumination in Kintamani
Subdistrict, 2019–2021**

Sumber Penerangan Jalan Utama Source of Main Street Illumination	2019²	2020²	2021²
(1)	(2)	(3)	(4)
Listrik Pemerintah/ <i>State Electricity</i>	35	42	37
Listrik Non Pemerintah/ <i>Non-State Electricity</i>	8	4	11
Non Listrik/ <i>Non-Electric</i>	0	0	0

Catatan/*Note*: ¹Desa pada tabel ini termasuk Unit Permukiman Transmigrasi (UPT) yang masih dibina oleh kementerian terkait/
Villages in this table include Transmigration Settlement Unit which is still fostered by the relevant ministries.

Sumber/*Source*: ²Badan Pusat Statistik, Pendataan Potensi Desa (Podes)/*BPS-Statistics Indonesia, Village Potential Data Collecting*

Tabel
Table 4.3.4

Banyaknya Desa¹/Kelurahan Menurut Penggunaan Fasilitas Tempat Buang Air Besar Sebagian Besar Keluarga di Kecamatan Kintamani, 2019–2021
Number of Villages¹/Kelurahan by Toilet Facility Used by Majority Family in Kintamani Subdistrict, 2019–2021

Fasilitas Tempat Buang Air Besar Toilet Facility	2019²	2020²	2021²
(1)	(2)	(3)	(4)
Jamban/Toilet	45	47	48
Sendiri/Private	44	47	48
Bersama/Shared	1	0	0
Umum/Public	0	0	0
Bukan Jamban/Non-Toilet	3	1	0
Jumlah/Total	48	48	48

Catatan/Note: ¹Desa pada tabel ini termasuk Unit Permukiman Transmigrasi (UPT) yang masih dibina oleh kementerian terkait/
Villages in this table include Transmigration Settlement Unit which is still fostered by the relevant ministries.

Sumber/Source: ²Badan Pusat Statistik, Pendataan Potensi Desa (Podes)/BPS-Statistics Indonesia, *Village Potential Data Collecting*

Tabel 4.3.5
Table

Banyaknya Desa/Kelurahan Menurut Jenis Bahan Bakar untuk Memasak yang Digunakan Sebagian Besar Keluarga di Kecamatan Kintamani, 2021
Number of Villages/Kelurahan by Type of Cooking Fuel Used by Majority Family in Kintamani Subdistrict, 2021

Jenis Bahan Bakar untuk Memasak <i>Type of Cooking Fuel</i>	2021
(1)	(2)
Listrik/ <i>Electric</i>	34
Elpiji 5,5 kg/ <i>Blue Gas 5.5 kg-LPG</i>	1
Elpiji 12 kg/ <i>12 kg-LPG</i>	36
Elpiji 3 kg/ <i>3 kg-LPG</i>	48
Gas Kota/ <i>City Gas</i>	0
Biogas/ <i>Biogas</i>	1
Minyak Tanah/ <i>Kerosene</i>	1
Briket/ <i>Briquettes</i>	0
Arang/ <i>Charcoal</i>	0
Kayu Bakar/ <i>Firewood</i>	0
Lainnya/ <i>Others</i>	47
Jumlah/<i>Total</i>	168

Catatan/*Note*: ...

Sumber/*Source*: BPS, Pendataan Potensi Desa (Podes) 2021/BPS-Statistics Indonesia, *Village Potential Data Collecting 2021*

4.4 AGAMA DAN SOSIAL LAINNYA
RELIGION AND OTHER SOCIAL AFFAIRS

Tabel 4.4.1 Jumlah Tempat Peribadatan Menurut Desa/Kelurahan di Kecamatan Kintamani, 2021
Table *Number of Worship Places by Villages/Kelurahan in Kintamani Subdistrict, 2021*

Desa/Kelurahan Village/Kelurahan	Masjid Mosque	Mushola Pray Room	Gereja Protestan Protestant Church	Gereja Katholik Catholic Church	Pura Temple	Vihara
(1)	(2)	(3)	(4)	(5)	(6)	(7)
Mengani	0	0	0	0	11	0
Binyan	0	0	0	0	9	0
Ulian	0	0	0	0	9	0
Bunutin	0	0	0	0	9	0
Langgahan	0	0	0	0	7	0
Lembean	0	0	0	0	10	0
Bayungcerik	0	0	0	0	11	0
Mangguh	0	0	0	0	11	0
Belancan	0	0	0	0	24	0
Katung	0	0	0	0	11	0
Banua	0	0	0	0	10	0
Abuan	0	0	0	0	13	0
Bonyoh	0	0	0	0	13	0
Sekaan	0	0	0	0	9	0
Bayung Gede	0	0	0	0	21	0
Sekardadi	0	0	0	0	15	0

Lanjutan Tabel/*Continued Table 4.4.1*

Desa/Kelurahan Village/Kelurahan	Masjid Mosque	Mushola Pray Room	Gereja Protestan Protestant Church	Gereja Katholik Catholic Church	Pura Temple	Vihara
(1)	(2)	(3)	(4)	(5)	(6)	(7)
Kedisan	0	0	0	0	14	0
Buahan	0	0	0	0	20	0
Suter	0	0	0	0	19	0
Abang Batu Dinding	0	0	0	0	11	0
Abang Songan	0	0	0	0	13	0
Terunyan	0	0	0	0	26	0
Songan B	0	0	0	1	24	0
Songan A	0	0	0	0	15	0
Batur Selatan	0	0	0	0	3	0
Batur Tengah	0	0	0	0	17	0
Batur Utara	0	0	0	0	1	0
Kintamani	1	0	0	0	29	0
Serahi	0	0	0	0	10	0
Manikliyu	0	0	0	0	15	0
Awan	0	0	0	0	14	0
Belantih	0	0	0	0	15	0

Lanjutan Tabel/*Continued Table* 4.4.1

Desa/Kelurahan <i>Village/Kelurahan</i>	Masjid <i>Mosque</i>	Mushola <i>Pray Room</i>	Gereja Protestan <i>Protestant Church</i>	Gereja Katholik <i>Catholic Church</i>	Pura <i>Temple</i>	Vihara
(1)	(2)	(3)	(4)	(5)	(6)	(7)
Gunungbau	0	0	0	0	9	8
Belanga	0	0	0	0	11	0
Batukaang	0	0	0	0	12	0
Catur	0	0	0	0	19	0
Pengejaran	0	0	0	0	7	0
Satra	0	0	0	0	37	0
Selulung	0	0	0	0	10	0
Dausa	0	0	0	0	17	0
Daup	0	0	0	0	10	0
Bantang	0	0	0	0	15	0
Kutuh	1	0	0	0	18	0
Sukawana	0	0	0	0	27	0
Subaya	0	0	0	0	11	0
Siyakin	0	0	0	0	18	0
Pinggan	0	0	0	0	8	0
Belandingan	0	0	0	0	6	0
Kecamatan Kintamani	2	0	0	1	674	8

Catatan/*Note*: ...

Sumber/*Source*: BPS, Pendataan Potensi Desa (Podes) 2021/*BPS-Statistics Indonesia, Village Potential Data Collecting 2021*

Tabel 4.4.2
Table

**Banyaknya Kejadian Bencana Alam Menurut Desa/
Kelurahan dan Jenis Bencana Alam di Kecamatan
Kintamani, 2022**
*Number of Natural Disaster Events by Villages/Kelurahan
and Type of Natural Disaster in Kintamani Subdistrict,
2022*

Desa/Kelurahan Village/Kelurahan	Gempa Bumi Earthquake	Tsunami Tsunami	Gunung Meletus Volcanic Eruption	Tanah Longsor Landslide
(1)	(2)	(3)	(4)	(5)
Mengani	0	0	0	0
Binyan	0	0	0	0
Ulian	0	0	0	0
Bunutin	0	0	0	0
Langgahan	0	0	0	0
Lembean	0	0	0	0
Bayungcerik	0	0	0	0
Mangguh	0	0	0	0
Belancan	0	0	0	0
Katung	0	0	0	0
Banua	0	0	0	0
Abuan	0	0	0	0
Bonyoh	0	0	0	0
Sekaan	0	0	0	0
Bayung Gede	0	0	0	0
Sekardadi	0	0	0	0

Lanjutan Tabel/*Continued Table 4.4.2*

Desa/Kelurahan Village/Kelurahan	Gempa Bumi Earthquake	Tsunami Tsunami	Gunung Meletus Volcanic Eruption	Tanah Longsor Landslide
(1)	(2)	(3)	(4)	(5)
Kedisan	0	0	0	0
Buahan	0	0	0	0
Suter	0	0	0	0
Abang Batu Dinding	0	0	0	0
Abang Songan	0	0	0	0
Terunyan	0	0	0	0
Songan B	0	0	0	0
Songan A	0	0	0	0
Batur Selatan	0	0	0	0
Batur Tengah	0	0	0	0
Batur Utara	0	0	0	0
Kintamani	0	0	0	0
Serahi	0	0	0	0
Manikliyu	0	0	0	0
Awan	0	0	0	0
Belantih	0	0	0	0

Lanjutan Tabel/*Continued Table* 4.4.2

Desa/Kelurahan Village/Kelurahan	Gempa Bumi Earthquake	Tsunami Tsunami	Gunung Meletus Volcanic Eruption	Tanah Longsor Landslide
(1)	(2)	(3)	(4)	(5)
Gunungbau	0	0	0	0
Belanga	0	0	0	0
Batukaang	0	0	0	0
Catur	0	0	0	0
Pengejaran	0	0	0	0
Satra	0	0	0	0
Selulung	0	0	0	0
Dausa	0	0	0	0
Daup	0	0	0	0
Bantang	0	0	0	0
Kutuh	0	0	0	0
Sukawana	0	0	0	0
Subaya	0	0	0	0
Siyakin	0	0	0	0
Pinggan	0	0	0	0
Belandingan	0	0	0	0
Kecamatan Kintamani	0	0	0	0

Lanjutan Tabel/*Continued Table* 4.4.2

Desa/Kelurahan Village/Kelurahan	Banjir Floods	Banjir Bandang Flash Floods	Kekeringan Drought	Kebakaran Hutan dan Lahan Forest and Land Fires
(1)	(6)	(7)	(8)	(9)
Mengani	0	0	0	0
Binyan	0	0	0	0
Ulian	0	0	0	0
Bunutin	0	0	0	0
Langgahan	0	0	0	0
Lembean	0	0	0	0
Bayungcerik	0	0	0	0
Mangguh	0	0	0	0
Belancan	0	0	0	0
Katung	0	0	0	0
Banua	0	0	0	0
Abuan	0	0	0	0
Bonyoh	0	0	0	0
Sekaan	0	0	0	0
Bayung Gede	0	0	0	0
Sekardadi	0	0	0	0

Lanjutan Tabel/*Continued Table 4.4.2*

Desa/Kelurahan <i>Village/Kelurahan</i>	Banjir <i>Floods</i>	Banjir Bandang <i>Flash Floods</i>	Kekeringan <i>Drought</i>	Kebakaran Hutan dan Lahan <i>Forest and Land Fires</i>
(1)	(6)	(7)	(8)	(9)
Kedisan	0	0	0	0
Buahan	0	0	0	0
Suter	0	0	0	0
Abang Batu Dinding	0	0	0	0
Abang Songan	0	0	0	0
Terunyan	1	0	0	0
Songan B	0	0	0	0
Songan A	0	0	0	0
Batur Selatan	0	0	0	0
Batur Tengah	0	0	0	0
Batur Utara	0	0	0	0
Kintamani	0	0	0	0
Serahi	0	0	0	0
Manikliyu	0	0	0	0
Awan	0	0	0	0
Belantih	0	0	0	0

Lanjutan Tabel/*Continued Table 4.4.2*

Desa/Kelurahan <i>Village/Kelurahan</i>	Banjir <i>Floods</i>	Banjir Bandang <i>Flash Floods</i>	Kekeringan <i>Drought</i>	Kebakaran Hutan dan Lahan <i>Forest and Land Fires</i>
(1)	(6)	(7)	(8)	(9)
Gunungbau	0	0	0	0
Belanga	0	0	0	0
Batukaang	0	0	0	0
Catur	0	0	0	0
Pengejaran	0	0	0	0
Satra	0	0	0	0
Selulung	0	0	0	0
Dausa	0	0	0	0
Daup	0	0	0	0
Bantang	0	0	0	0
Kutuh	0	0	0	0
Sukawana	0	0	0	0
Subaya	0	0	0	0
Siyakin	0	0	0	0
Pinggán	0	0	0	0
Belandingan	0	0	0	0
Kecamatan Kintamani	1	0	0	0

Lanjutan Tabel/*Continued Table* 4.4.2

Desa/Kelurahan Village/Kelurahan	Angin Puyuh/ Puting Beliung/ Topan Tornado/Typhoon	Gelombang Pasang Tidal Wave	Abrasi Abrasion
(1)	(10)	(11)	(12)
Mengani	0	0	0
Binyan	0	0	0
Ulian	0	0	0
Bunutin	0	0	0
Langgahan	0	0	0
Lembean	0	0	0
Bayungcerik	0	0	0
Mangguh	0	0	0
Belancan	0	0	0
Katung	0	0	0
Banua	0	0	0
Abuan	0	0	0
Bonyoh	0	0	0
Sekaan	0	0	0
Bayung Gede	0	0	0
Sekardadi	0	0	0

Lanjutan Tabel/*Continued Table* 4.4.2

Desa/Kelurahan Village/Kelurahan	Angin Puyuh/ Puting Beliung/ Topan Tornado/Typhoon	Gelombang Pasang Tidal Wave	Abrasi Abrasion
(1)	(10)	(11)	(12)
Kedisan	0	0	0
Buahan	0	0	0
Suter	0	0	0
Abang Batu Dinding	0	0	0
Abang Songan	0	0	0
Terunyan	0	0	0
Songan B	0	0	0
Songan A	0	0	0
Batur Selatan	0	0	0
Batur Tengah	0	0	0
Batur Utara	0	0	0
Kintamani	0	0	0
Serahi	0	0	0
Manikliyu	0	0	0
Awan	0	0	0
Belantih	0	0	0

Lanjutan Tabel/*Continued Table* 4.4.2

Desa/Kelurahan Village/Kelurahan	Angin Puyuh/ Puting Beliung/ Topan Tornado/Typhoon	Gelombang Pasang Tidal Wave	Abrasi Abrasion
(1)	(10)	(11)	(12)
Gunungbau	0	0	0
Belanga	0	0	0
Batukaang	0	0	0
Catur	0	0	0
Pengejaran	0	0	0
Satra	0	0	0
Selulung	0	0	0
Dausa	0	0	0
Daup	0	0	0
Bantang	0	0	0
Kutuh	0	0	0
Sukawana	0	0	0
Subaya	0	0	0
Siyakin	0	0	0
Pinggán	0	0	0
Belandingan	0	0	0
Kecamatan Kintamani	0	0	0

Catatan/*Note*: ...

Sumber/*Source*: Kantor Kecamatan Kintamani/*Kintamani Subdistrict Office*

Tabel 4.4.3
Table

Banyaknya Korban Jiwa Akibat Bencana Alam Menurut Desa/Kelurahan dan Jenis Bencana Alam di Kecamatan Kintamani, 2022
Number of Fatalities Due to Natural Disasters by Villages/ Kelurahan and Type of Natural Disaster in Kintamani Subdistrict, 2022

Desa/Kelurahan <i>Village/Kelurahan</i>	Gempa Bumi <i>Earthquake</i>	Tsunami <i>Tsunami</i>	Gunung Meletus <i>Volcanic Eruption</i>	Tanah Longsor <i>Landslide</i>
(1)	(2)	(3)	(4)	(5)
Mengani	0	0	0	0
Binyan	0	0	0	0
Ulian	0	0	0	0
Bunutin	0	0	0	0
Langgahan	0	0	0	0
Lembean	0	0	0	0
Bayungcerik	0	0	0	0
Mangguh	0	0	0	0
Belancan	0	0	0	0
Katung	0	0	0	0
Banua	0	0	0	0
Abuan	0	0	0	0
Bonyoh	0	0	0	0
Sekaan	0	0	0	0
Bayung Gede	0	0	0	0
Sekardadi	0	0	0	0

Lanjutan Tabel/*Continued Table 4.4.3*

Desa/Kelurahan Village/Kelurahan	Gempa Bumi Earthquake	Tsunami Tsunami	Gunung Meletus Volcanic Eruption	Tanah Longsor Landslide
(1)	(2)	(3)	(4)	(5)
Kedisan	0	0	0	0
Buahan	0	0	0	0
Suter	0	0	0	0
Abang Batu Dinding	0	0	0	0
Abang Songan	0	0	0	0
Terunyan	0	0	0	0
Songan B	0	0	0	0
Songan A	0	0	0	0
Batur Selatan	0	0	0	0
Batur Tengah	0	0	0	0
Batur Utara	0	0	0	0
Kintamani	0	0	0	0
Serahi	0	0	0	0
Manikliyu	0	0	0	0
Awan	0	0	0	0
Belantih	0	0	0	0

Lanjutan Tabel/*Continued Table* 4.4.3

Desa/Kelurahan Village/Kelurahan	Gempa Bumi Earthquake	Tsunami Tsunami	Gunung Meletus Volcanic Eruption	Tanah Longsor Landslide
(1)	(2)	(3)	(4)	(5)
Gunungbau	0	0	0	0
Belanga	0	0	0	0
Batukaang	0	0	0	0
Catur	0	0	0	0
Pengejaran	0	0	0	0
Satra	0	0	0	0
Selulung	0	0	0	0
Dausa	0	0	0	0
Daup	0	0	0	0
Bantang	0	0	0	0
Kutuh	0	0	0	0
Sukawana	0	0	0	0
Subaya	0	0	0	0
Siyakin	0	0	0	0
Pinggán	0	0	0	0
Belandingan	0	0	0	0
Kecamatan Kintamani	0	0	0	0

Lanjutan Tabel/*Continued Table 4.4.3*

Desa/Kelurahan Village/Kelurahan	Banjir Floods	Banjir Bandang Flash Floods	Kekeringan Drought	Kebakaran Hutan dan Lahan Forest and Land Fires
(1)	(6)	(7)	(8)	(9)
Mengani	0	0	0	0
Binyan	0	0	0	0
Ulian	0	0	0	0
Bunutin	0	0	0	0
Langgahan	0	0	0	0
Lembean	0	0	0	0
Bayungcerik	0	0	0	0
Mangguh	0	0	0	0
Belancan	0	0	0	0
Katung	0	0	0	0
Banua	0	0	0	0
Abuan	0	0	0	0
Bonyoh	0	0	0	0
Sekaan	0	0	0	0
Bayung Gede	0	0	0	0
Sekardadi	0	0	0	0

Lanjutan Tabel/*Continued Table 4.4.3*

Desa/Kelurahan Village/Kelurahan	Banjir Floods	Banjir Bandang Flash Floods	Kekeringan Drought	Kebakaran Hutan dan Lahan Forest and Land Fires
(1)	(6)	(7)	(8)	(9)
Kedisan	0	0	0	0
Buahan	0	0	0	0
Suter	0	0	0	0
Abang Batu Dinding	0	0	0	0
Abang Songan	0	0	0	0
Terunyan	0	0	0	0
Songan B	0	0	0	0
Songan A	0	0	0	0
Batur Selatan	0	0	0	0
Batur Tengah	0	0	0	0
Batur Utara	0	0	0	0
Kintamani	0	0	0	0
Serahi	0	0	0	0
Manikliyu	0	0	0	0
Awan	0	0	0	0
Belantih	0	0	0	0

Lanjutan Tabel/*Continued Table 4.4.3*

Desa/Kelurahan Village/Kelurahan	Banjir Floods	Banjir Bandang Flash Floods	Kekeringan Drought	Kebakaran Hutan dan Lahan Forest and Land Fires
(1)	(6)	(7)	(8)	(9)
Gunungbau	0	0	0	0
Belanga	0	0	0	0
Batukaang	0	0	0	0
Catur	0	0	0	0
Pengejaran	0	0	0	0
Satra	0	0	0	0
Selulung	0	0	0	0
Dausa	0	0	0	0
Daup	0	0	0	0
Bantang	0	0	0	0
Kutuh	0	0	0	0
Sukawana	0	0	0	0
Subaya	0	0	0	0
Siyakin	0	0	0	0
Pinggán	0	0	0	0
Belandingan	0	0	0	0
Nama Kecamatan	0	0	0	0

Lanjutan Tabel/*Continued Table* 4.4.3

Desa/Kelurahan Village/Kelurahan	Angin Puyuh/ Puting Beliung/ Topan Tornado/Typhoon	Gelombang Pasang Tidal Wave	Abrasi Abrasion
(1)	(10)	(11)	(12)
Mengani	0	0	0
Binyan	0	0	0
Ulian	0	0	0
Bunutin	0	0	0
Langgahan	0	0	0
Lembean	0	0	0
Bayungcerik	0	0	0
Mangguh	0	0	0
Belancan	0	0	0
Katung	0	0	0
Banua	0	0	0
Abuan	0	0	0
Bonyoh	0	0	0
Sekaan	0	0	0
Bayung Gede	0	0	0
Sekardadi	0	0	0

Lanjutan Tabel/*Continued Table 4.4.3*

Desa/Kelurahan Village/Kelurahan	Angin Puyuh/ Puting Beliung/ Topan Tornado/Typhoon	Gelombang Pasang Tidal Wave	Abrasi Abrasion
(1)	(10)	(11)	(12)
Kedisan	0	0	0
Buahan	0	0	0
Suter	0	0	0
Abang Batu Dinding	0	0	0
Abang Songan	0	0	0
Terunyan	0	0	0
Songan B	0	0	0
Songan A	0	0	0
Batur Selatan	0	0	0
Batur Tengah	0	0	0
Batur Utara	0	0	0
Kintamani	0	0	0
Serahi	0	0	0
Manikliyu	0	0	0
Awan	0	0	0
Belantih	0	0	0

Lanjutan Tabel/*Continued Table 4.4.3*

Desa/Kelurahan <i>Village/Kelurahan</i>	Angin Puyuh/ Puting Beliung/ Topan <i>Tornado/Typhoon</i>	Gelombang Pasang <i>Tidal Wave</i>	Abrasi <i>Abrasion</i>
(1)	(10)	(11)	(12)
Gunungbau	0	0	0
Belanga	0	0	0
Batukaang	0	0	0
Catur	0	0	0
Pengejaran	0	0	0
Satra	0	0	0
Selulung	0	0	0
Dausa	0	0	0
Daup	0	0	0
Bantang	0	0	0
Kutuh	0	0	0
Sukawana	0	0	0
Subaya	0	0	0
Siyakin	0	0	0
Pinggán	0	0	0
Belandingan	0	0	0
Kecamatan Kintamani	0	0	0

Catatan/*Note*: ...

Sumber/*Source*: Kantor Kecamatan Kintamani/*Kintamani Subdistrict Office*

Tabel 4.4.4
Table

Keberadaan Fasilitas/Upaya Antisipasi/Mitigasi Bencana Alam Menurut Desa/Kelurahan di Kecamatan Kintamani, 2021

Existence of Facilities/Efforts for Anticipation/Mitigation of Natural Disasters by Villages/Kelurahan by Villages/Kelurahan in Kintamani Subdistrict, 2021

Desa/Kelurahan Village/Kelurahan	Sistem Peringatan Dini Bencana Alam Natural Disaster Early Warning System	Sistem Peringatan Dini Khusus Tsunami Tsunami Early Warning System	Perlengkapan Keselamatan Safety Equipment
(1)	(2)	(3)	(4)
Mengani	Ada	Bukan wilayah potensi tsunami	Tidak Ada
Binyan	Ada	Bukan wilayah potensi tsunami	Tidak Ada
Ulian	Ada	Bukan wilayah potensi tsunami	Tidak Ada
Bunutin	Ada	Bukan wilayah potensi tsunami	Tidak Ada
Langgahan	Ada	Bukan wilayah potensi tsunami	Tidak Ada
Lembean	Ada	Bukan wilayah potensi tsunami	Tidak Ada
Bayungcerik	Ada	Bukan wilayah potensi tsunami	Tidak Ada
Mangguh	Ada	Bukan wilayah potensi tsunami	Ada
Belancan	Ada	Bukan wilayah potensi tsunami	Tidak Ada
Katung	Ada	Bukan wilayah potensi tsunami	Ada
Banua	Ada	Bukan wilayah potensi tsunami	Tidak Ada
Abuan	Ada	Bukan wilayah potensi tsunami	Tidak Ada
Bonyoh	Ada	Bukan wilayah potensi tsunami	Tidak Ada
Sekaan	Ada	Bukan wilayah potensi tsunami	Tidak Ada
Bayung Gede	Ada	Bukan wilayah potensi tsunami	Tidak Ada
Sekardadi	Ada	Bukan wilayah potensi tsunami	Tidak Ada

Lanjutan Tabel/*Continued Table 4.4.4*

Desa/Kelurahan Village/Kelurahan	Sistem Peringatan Dini Bencana Alam Natural Disaster Early Warning System	Sistem Peringatan Dini Khusus Tsunami Tsunami Early Warning System	Perlengkapan Keselamatan Safety Equipment
(1)	(2)	(3)	(4)
Kedisan	Ada	Bukan wilayah potensi tsunami	Tidak Ada
Buahan	Ada	Bukan wilayah potensi tsunami	Ada
Suter	Ada	Bukan wilayah potensi tsunami	Tidak Ada
Abang Batu Dinding	Ada	Bukan wilayah potensi tsunami	Tidak Ada
Abang Songan	Ada	Bukan wilayah potensi tsunami	Tidak Ada
Terunyan	Ada	Bukan wilayah potensi tsunami	Tidak Ada
Songan B	Ada	Bukan wilayah potensi tsunami	Tidak Ada
Songan A	Ada	Bukan wilayah potensi tsunami	Tidak Ada
Batur Selatan	Ada	Bukan wilayah potensi tsunami	Ada
Batur Tengah	Ada	Bukan wilayah potensi tsunami	Tidak Ada
Batur Utara	Ada	Bukan wilayah potensi tsunami	Tidak Ada
Kintamani	Ada	Bukan wilayah potensi tsunami	Tidak Ada
Serahi	Ada	Bukan wilayah potensi tsunami	Tidak Ada
Manikliyu	Ada	Bukan wilayah potensi tsunami	Ada
Awan	Ada	Bukan wilayah potensi tsunami	Ada
Belantih	Ada	Bukan wilayah potensi tsunami	Ada

Lanjutan Tabel/*Continued Table 4.4.4*

Desa/Kelurahan Village/Kelurahan	Sistem Peringatan Dini Bencana Alam Natural Disaster Early Warning System	Sistem Peringatan Dini Khusus Tsunami Tsunami Early Warning System	Perlengkapan Keselamatan Safety Equipment
(1)	(2)	(3)	(4)
Gunungbau	Ada	Bukan wilayah potensi tsunami	Ada
Belanga	Ada	Bukan wilayah potensi tsunami	Tidak Ada
Batukaang	Ada	Bukan wilayah potensi tsunami	Tidak Ada
Catur	Ada	Bukan wilayah potensi tsunami	Tidak Ada
Pengejaran	Ada	Bukan wilayah potensi tsunami	Tidak Ada
Satra	Ada	Bukan wilayah potensi tsunami	Ada
Selulung	Ada	Bukan wilayah potensi tsunami	Ada
Dausa	Ada	Bukan wilayah potensi tsunami	Tidak Ada
Daup	Ada	Bukan wilayah potensi tsunami	Ada
Bantang	Ada	Bukan wilayah potensi tsunami	Ada
Kutuh	Ada	Bukan wilayah potensi tsunami	Tidak Ada
Sukawana	Ada	Bukan wilayah potensi tsunami	Tidak Ada
Subaya	Ada	Bukan wilayah potensi tsunami	Tidak Ada
Siyakin	Ada	Bukan wilayah potensi tsunami	Tidak Ada
Pinggan	Ada	Bukan wilayah potensi tsunami	Tidak Ada
Belandingan	Ada	Bukan wilayah potensi tsunami	Tidak Ada

Lanjutan Tabel/*Continued Table 4.4.4*

Desa/Kelurahan <i>Village/Kelurahan</i>	Rambu-Rambu dan Jalur Evakuasi Bencana <i>Sign and Evacuation Route</i>	Pembuatan, Perawatan, atau Normalisasi: Sungai, Kanal, Tanggul, Parit, Drainase, Waduk, Pantai, dll <i>Manufacture, Maintenance, or Normalization: Rivers, Canals, Embankment, etc</i>
(1)	(5)	(6)
Mengani	Tidak Ada	Ada
Binyan	Tidak Ada	Tidak Ada
Ulian	Tidak Ada	Tidak Ada
Bunutin	Tidak Ada	Tidak Ada
Langgahan	Tidak Ada	Tidak Ada
Lembean	Tidak Ada	Tidak Ada
Bayungcerik	Tidak Ada	Tidak Ada
Mangguh	Tidak Ada	Ada
Belancan	Tidak Ada	Ada
Katung	Tidak Ada	Ada
Banua	Tidak Ada	Ada
Abuan	Tidak Ada	Tidak Ada
Bonyoh	Tidak Ada	Ada
Sekaan	Tidak Ada	Ada
Bayung Gede	Tidak Ada	Tidak Ada
Sekardadi	Tidak Ada	Tidak Ada

Lanjutan Tabel/*Continued Table 4.4.4*

Desa/Kelurahan <i>Village/Kelurahan</i>	Rambu-Rambu dan Jalur Evakuasi Bencana <i>Sign and Evacuation Route</i>	Pembuatan, Perawatan, atau Normalisasi: Sungai, Kanal, Tanggul, Parit, Drainase, Waduk, Pantai, dll <i>Manufacture, Maintenance, or Normalization: Rivers, Canals, Embankment, etc</i>
(1)	(5)	(6)
Kedisan	Tidak Ada	Tidak Ada
Buahan	Ada	Ada
Suter	Tidak Ada	Tidak Ada
Abang Batu Dinding	Ada	Tidak Ada
Abang Songan	Tidak Ada	Tidak Ada
Terunyan	Tidak Ada	Tidak Ada
Songan B	Tidak Ada	Tidak Ada
Songan A	Tidak Ada	Tidak Ada
Batur Selatan	Ada	Tidak Ada
Batur Tengah	Tidak Ada	Ada
Batur Utara	Tidak Ada	Ada
Kintamani	Tidak Ada	Tidak Ada
Serahi	Tidak Ada	Ada
Manikliyu	Tidak Ada	Ada
Awan	Tidak Ada	Tidak Ada
Belantih	Tidak Ada	Ada

Lanjutan Tabel/*Continued Table 4.4.4*

Desa/Kelurahan <i>Village/Kelurahan</i>	Rambu-Rambu dan Jalur Evakuasi Bencana <i>Sign and Evacuation Route</i>	Pembuatan, Perawatan, atau Normalisasi: Sungai, Kanal, Tanggul, Parit, Drainase, Waduk, Pantai, dll <i>Manufacture, Maintenance, or Normalization: Rivers, Canals, Embankment, etc</i>
(1)	(5)	(6)
Gunungbau	Tidak Ada	Ada
Belanga	Tidak Ada	Tidak Ada
Batukaang	Tidak Ada	Ada
Catur	Tidak Ada	Ada
Pengejaran	Tidak Ada	Tidak Ada
Satra	Tidak Ada	Ada
Selulung	Tidak Ada	Ada
Dausa	Tidak Ada	Tidak Ada
Daup	Tidak Ada	Ada
Bantang	Tidak Ada	Ada
Kutuh	Tidak Ada	Ada
Sukawana	Tidak Ada	Ada
Subaya	Tidak Ada	Ada
Siyakin	Tidak Ada	Tidak Ada
Pinggan	Tidak Ada	Tidak Ada
Belandingan	Tidak Ada	Tidak Ada

Catatan/*Note*: ...

Sumber/*Source*: BPS, Pendataan Potensi Desa (Podes) 2021/*BPS-Statistics Indonesia, Village Potential Data Collecting 2021*

Tabel 4.4.5
Table

Banyaknya Desa/Kelurahan yang Memiliki Kelompok Kegiatan Olahraga Menurut Jenis Olahraga dan Ketersediaan Fasilitas/Lapangan Olahraga di Kecamatan Kintamani, 2021
Number of Villages/Kelurahan Having Sport Activities Groups by Type of Sport and Availability of Sport Facilities/Fields in Kintamani Subdistrict, 2021

Jenis Olahraga <i>Type of Sport</i>	Kondisi Fasilitas/Lapangan Olahraga <i>Condition of Sport Facilities/Fields</i>			Tidak Ada Fasilitas/ Lapangan Olahraga <i>No Sport Facilities/ Fields</i>
	Baik	Rusak Sedang	Rusak Parah	
(1)	(2)	(3)	(4)	(5)
Sepak Bola/ <i>Soccer</i>	18	5	0	26
Bola Voli/ <i>Volley Ball</i>	39	4	0	5
Bulu Tangkis/ <i>Badminton</i>	20	2	0	26
Bola Basket/ <i>Basket Ball</i>	0	1	0	47
Tenis Lapangan/ <i>Court Tennis</i>	0	0	0	48
Tenis Meja/ <i>Table Tennis</i>	23	3	2	20
Futsal/ <i>Futsal</i>	16	1	0	31
Renang/ <i>Swimming</i>	1	0	0	47
Bela Diri/ <i>Martial Arts</i>	6	1	1	40
Bilyard/ <i>Billiards</i>	30	1	0	17
Fitnes, Aerobik, dll/ <i>Fitness, Aerobics, etc</i>	4	0	0	44
Lainnya/ <i>Others</i>	0	0	0	48

Catatan/Note: ...


Sumber/Source: BPS, Pendataan Potensi Desa (Podes) 2021/BPS-Statistics Indonesia, Village Potential Data Collecting 2021

05

PERTANIAN
AGRICULTURE

**Produksi Jeruk Siam/Kepruk
Kecamatan Kintamani, 2022**
*Production of Orange
in Kintamani Subdistrict,
2022*

783 101 kuintal/quintal



PENJELASAN TEKNIS

1. Tanaman sayuran dan buah-buahan semusim adalah tanaman sumber vitamin, garam mineral dan lain-lain yang dikonsumsi dari bagian tanaman yang berupa daun, bunga, buah, dan umbinya, yang berumur kurang dari satu tahun.
2. Tanaman buah-buahan semusim adalah tanaman sumber vitamin, garam mineral, dan lain-lain yang dikonsumsi dari bagian tanaman yang berupa buah, berumur kurang dari satu tahun, tidak berbentuk pohon/rumpun tetapi menjalar dan berbatang lunak.
3. Tanaman buah-buahan dan sayuran tahunan adalah tanaman sumber vitamin, garam mineral, dan lain-lain yang dikonsumsi dari bagian tanaman yang berupa buah dan merupakan tanaman tahunan.
4. Tanaman sayuran tahunan adalah tanaman sumber vitamin, garam mineral, dan lain-lain yang dikonsumsi dari bagian tanaman yang berupa daun dan atau buah yang berumur lebih dari satu tahun.
5. Tanaman biofarmaka adalah tanaman yang bermanfaat untuk obat-obatan, kosmetik, dan kesehatan yang dikonsumsi atau digunakan dari bagianbagian tanaman seperti daun, batang, buah, umbi (rimpang) ataupun akar.

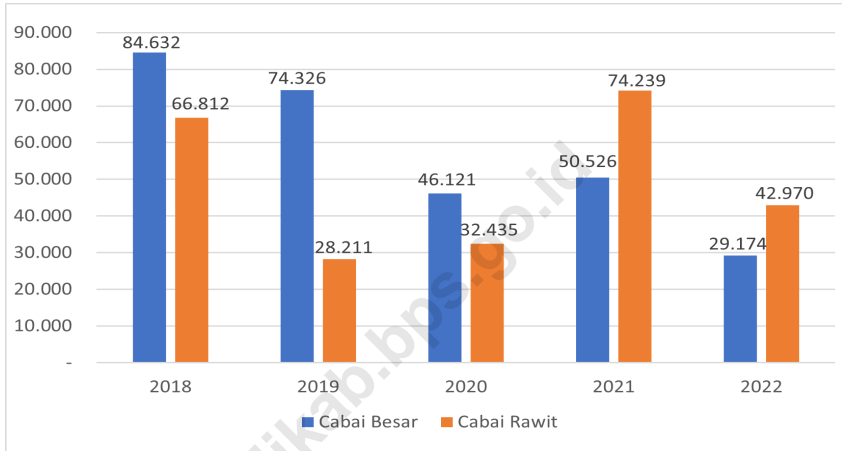
TECHNICAL NOTES

1. *Seasonal vegetable and fruit plants are plants that are a source of vitamins, mineral salts and others which are consumed from plant parts containing leaves, flowers, fruits, and tubers, which are consumed for less than one year.*
2. *Seasonal fruit plants are plants which are the sources of vitamin, mineral salt, etc, consumed from the part of the plant in the form of fruits. These plants are creeps with the age of less than one year.*
3. *Annual fruit and vegetable plants are plants which are the sources of vitamin, contained mineral salt, etc, consumed from the part of plant in the form of fruit and more than one year of age.*
4. *Annual vegetable plants are plants which are the sources of vitamin, contained mineral salt, etc, consumed from the part of the plant in the form of vegetable and more than one year of age.*
5. *Medicinal plants are plants which are useful for medicine. It is consumed from part of the plant such as leaf, flower, fruit, tuber, and root*
6. *Ornamental plants are plants which have a beauty value, either in shape, colour of leaf or crown of flower, and they are often used as a yard decorator.*
7. *Harvested area of horticulture is area which vegetable, fruit, medicinal and ornamental plant*

6. Tanaman hias adalah tanaman yang mempunyai nilai keindahan baik bentuk, maupun bunganya, sering digunakan untuk penghias pekarangan dan lain sebagainya.
7. Luas panen tanaman hortikultura adalah luas tanaman ayuran, buahbuahan, biofarmaka, dan tanaman hias yang diambil hasilnya/dipanen pada periode pelaporan.
8. Luas panen untuk tanaman sayuran adalah luas tanaman yang dipanen sekaligus/habis/ dibongkar dan luas tanaman yang dipanen berkali-kali (lebih dari satu kali)/belum habis. Tanaman yang dipanen sekaligus/habis/ dibongkar adalah tanaman yang sehabis panen langsung dibongkar/dicabut, terdiri dari bawang merah, bawang putih, bawang daun, kentang, kol/kubis, kembang kol, petsai/sawi, wortel, lobak, dan kacang merah.
9. merah. Tanaman yang dipanen berkali-kali (lebih dari satu kali)/ belum habis adalah tanaman yang pemanenannya lebih dari satu kali dan biasanya dibongkar apabila panen terakhir sudah tidak memadai lagi, terdiri dari: kacang panjang, cabe besar, cabe rawit, jamur, tomat, terung, buncis, ketimun, labu siam, kangkung, dari perkebunan besar), gula mangkok (tebu dari perkebunan rakyat), ekivalen kopra (kopra), biji dan bunga (pala) serta minyak daun (sereh).
 8. *crop harvested during the period of report.*
 8. *Entirely plants harvested/ demolished are plants usually harvested once and demolished to be substituted by other plants, consisting of: shallots, garlic, leeks, potato, cabbage, cauli flower, chinese cabbage, green, carrots, chinese radish, and red kidney beans.*
 9. *Plants harvested several times/ undemolished are plants usually harvested more than once and demolished in the case that the last harvest was economically not profitable. They consist of: yard long beans, chili, small chili, mushroom, tomatoes, eggplant, french beans, cucumber, pumpkin/ chajota, (sugar cane from estate); cup sugar (sugar cane from smallholders); copra (copra); seeds and buds (nutmeg); and leaf oil (citronella).*

Gambar 5.1
Figures

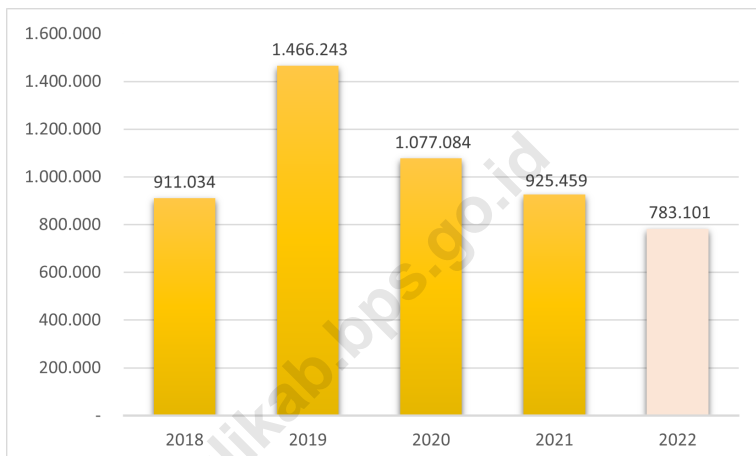
Produksi Cabai Besar dan Cabai Rawit di Kecamatan Kintamani (kuintal), 2018 - 2022
Production of Big Chili and Chili in Kintamani Subdistrict (quintal), 2018–2022



Sumber/Source : BPS, Statistik Pertanian Hortikultura SPH-SBS/BPS-Statistics Indonesia, Agricultural Statistic for Horticulture SPH-SBS

Gambar 5.2
Figures

**Produksi Jeruk Siam di Kecamatan Kintamani (kuintal),
2018–2022**
**Production of Orange in Kintamani Subdistrict (quintal),
2018–2022**



Sumber/Source : BPS, Statistik Pertanian Hortikultura SPH-SBS/BPS-Statistics Indonesia, Agricultural Statistic for Horticulture SPH-SBS

Tabel 5.1
Table

Luas Panen Tanaman Sayuran dan Buah-buahan Semusim Menurut Jenis Tanaman di Kecamatan Kintamani (ha), 2019–2022

Harvested Area of Seasonal Vegetables and Fruits by Kind of Plant in Kintamani Subdistrict (ha), 2019–2022

Jenis Tanaman Kind of Plants	2019	2020	2021	2022 ^x
(1)	(2)	(3)	(4)	(5)
Sayuran/Vegetables:				
Bawang Merah/ <i>Shallots</i>	1.239	882	1.205	1.137
Bawang Putih/ <i>Garlic</i>	45	100	24	0
Buncis	288	264	474	509
Cabai Besar/ <i>Chili/Big Chili</i>	562	341	402	318
Cabai Rawit/ <i>Chili/Cayenne Pepper</i>	228	211	674	437
Kubis/ <i>Cabbage</i>	547	624	904	676
Labu Siam	136	106	141	147
Mentimun	2	2	19	21
Petsai/ <i>Sawi</i>	87	98	124	121
Terung	61	72	47	35
Tomat/ <i>Tomato</i>	487	291	290	190
Buah–buahan/Fruits:				
Melon	0	0	0	0
Semangka	0	0	0	0

Catatan/Note: ...

Sumber/Source: Badan Pusat Statistik, Statistik Pertanian Hortikultura SPH-SBS/BPS-Statistics Indonesia, *Agricultural Statistic for Horticulture SPH-SBS*

Tabel 5.2
Table

Produksi Tanaman Sayuran dan Buah-buahan Semusim Menurut Jenis Tanaman di Kecamatan Kintamani (kuintal), 2019–2022
Production of Seasonal Vegetables and Fruits by Kind of Plant in Kintamani Subdistrict (kuintal), 2019–2022

Jenis Tanaman Kind of Plants	2019	2020	2021	2022 ^x
(1)	(2)	(3)	(4)	(5)
Sayuran/Vegetables:				
Bawang Merah/ <i>Shallots</i>	189.949	132.626	214.343	302.357
Bawang Putih/ <i>Garlic</i>	4.112	9.169	1.834	0
Buncis	22.238	16.908	27.778	35.007
Cabai Besar/ <i>Chili/Big Chili</i>	74.326	46.121	50.526	29.174
Cabai Rawit/ <i>Chili/Cayenne Pepper</i>	28.211	32.435	74.239	42.970
Kubis/ <i>Cabbage</i>	98.866	194.177	284.570	234.514
Labu Siam	59.390	114.523	140.124	103.590
Mentimun	163	308	4.642	3.073
Petsai/ <i>Sawi</i>	10.304	11.871	24.473	21.706
Terung	8.822	16.176	6.858	4.750
Tomat/ <i>Tomato</i>	57.018	76.934	71.799	20.170
Buah–buahan/Fruits:				
Melon	0	0	0	0
Semangka	0	0	0	0

Catatan/Note: ...

Sumber/Source: Badan Pusat Statistik, Statistik Pertanian Hortikultura SPH-SBS/BPS-Statistics Indonesia, *Agricultural Statistic for Horticulture SPH-SBS*

Tabel 5.3
Table

Luas Panen Tanaman Biofarmaka Menurut Jenis Tanaman di Kecamatan Kintamani (m²), 2019–2022
Harvested Area of Medicinal Plants by Kind of Plant in Kintamani Subdistrict (m²), 2019–2022

Jenis Tanaman Kind of Plants	2019	2020	2021	2022 ^x
(1)	(2)	(3)	(4)	(5)
Jahe/Ginger	0	245	7.083	7.200
Laos/Lengkuas/Galanga	0	0	0	0
Kencur/East Indian Galangal	0	0	0	0
Kunyit/Turmeric	0	0	0	0

Catatan/Note: ...
Sumber/Source: Badan Pusat Statistik, Statistik Pertanian Hortikultura SPH-TBF/BPS-Statistics Indonesia, Agricultural Statistic for Horticulture SPH-TBF

Tabel
Table 5.4

**Produksi Tanaman Biofarmaka Menurut Jenis Tanaman di
Kecamatan Kintamani (kg), 2019–2022**
**Production of Medicinal Plants by Kind of Plant in
Kintamani Subdistrict (kg), 2019–2022**

Jenis Tanaman Kind of Plants	2019	2020	2021	2022 ^x
(1)	(2)	(3)	(4)	(5)
Jahe/ <i>Ginger</i>	0	735	24.515	23.685
Laos/Lengkuas/ <i>Galanga</i>	0	0	0	0
Kencur/ <i>East Indian Galangal</i>	0	0	0	0
Kunyit/ <i>Turmeric</i>	0	0	0	0

Catatan/Note: ...

Sumber/Source: Badan Pusat Statistik, Statistik Pertanian Hortikultura SPH-TBF/BPS-Statistics Indonesia, Agricultural Statistic for Horticulture SPH-TBF

Tabel 5.5
Table

Luas Panen Tanaman Hias Menurut Jenis Tanaman di Kecamatan Kintamani (m²), 2019–2022
Harvested Area of Ornamental Plants by Kind of Plant in Kintamani Subdistrict (m²), 2019–2022

Jenis Tanaman Kind of Plants	2019	2020	2021	2022 ^x
(1)	(2)	(3)	(4)	(5)
Anggrek Pot/Pot Orchid	0	0	0	0
Anggrek Potong/Cut Orchid	0	0	0	0
Krisan/Chrysantemum	0	0	0	0
Mawar/Rose	0	0	0	0
Sedap Malam/Tuberose	0	0	0	0

Catatan/Note: ...

Sumber/Source: Badan Pusat Statistik, Statistik Pertanian Hortikultura SPH-TH/BPS-Statistics Indonesia, Agricultural Statistik for Horticulture SPH-TH

Tabel 5.6
Table

**Produksi Tanaman Hias Menurut Jenis Tanaman di
Kecamatan Kintamani (tangkai), 2019–2022**
**Production of Ornamental Plants by Kind of Plant in
Kintamani Subdistrict (stalks), 2019–2022**

Jenis Tanaman Kind of Plants	2019	2020	2021	2022 ^x
(1)	(2)	(3)	(4)	(5)
Anggrek Pot/Pot Orchid	0	0	0	0
Anggrek Potong/Cut Orchid	0	0	0	0
Krisan/Chrysantemum	0	0	0	0
Mawar/Rose	0	0	0	0
Sedap Malam/Tuberose	0	0	0	0

Catatan/Note: ...

Sumber/Source: Badan Pusat Statistik, Statistik Pertanian Hortikultura SPH-TH/BPS-Statistics Indonesia, Agricultural Statistik for Horticulture SPH-TH

Tabel 5.7
Table

Produksi Buah-Buahan dan Sayuran Tahunan Menurut Jenis Tanaman di Kecamatan Kintamani (kuintal), 2019–2022

Production of Annual Fruits and Vegetables by Kind of Plant in Kintamani Subdistrict (kuintal), 2019–2022

Jenis Tanaman <i>Kind of Plants</i>	2019	2020	2021	2022
(1)	(2)	(3)	(4)	(5)
Buah–Buahan/Fruits:				
Alpukat	751	1.818	2.499	1.398
Durian/ <i>Durian</i>	785	836	607	1.028
Jambu Biji	787	427	773	361
Jeruk Siam/ <i>Kepron/Orange/Tangerine</i>	1.466.243	1.077.084	925.459	783.101
Mangga/ <i>Mango</i>	38.648	50.503	38.736	13.297
Nangka/ <i>Cempedak</i>	5.221	11.911	29.927	14.283
Nenas	29	34	35	31
Pepaya/ <i>Papaya</i>	1.368	3.934	4.789	3.058
Pisang/ <i>Banana</i>	1.068.329	239.149	328.154	754.746
Sayuran/<i>Vegetables:</i>				
Melinjo	0	0	0	0
Petai	0	0	0	0

Catatan/Note: ...

Sumber/Source: Badan Pusat Statistik, Statistik Pertanian Hortikultura SPH-BST/BPS-Statistics Indonesia, *Agricultural Statistic for Horticulture SPH-BST*

06

PARIWISATA, TRANSPORTASI, DAN KOMUNIKASI
TOURISM, TRANSPORTATION, AND COMMUNICATION


2021



Hotel/Hotel
19

Penginapan/Inn
39

BTS
43



PENJELASAN TEKNIS

1. Hotel adalah jenis akomodasi yang mempergunakan sebagian atau keseluruhan bangunan untuk jasa pelayanan penginapan, penyedia makanan dan minuman serta jasa lainnya (seperti restoran, binatu, d.l.l) bagi masyarakat umum yang dikelola secara komersial dengan izin usaha sebagai hotel.
2. Prasarana Transportasi adalah sarana penunjang lalu lintas pemindahan orang dan atau barang, yang terdiri atas jalan, jembatan, dermaga, pelabuhan, dan lainlain yang digunakan oleh warga desa untuk mobilitas dari dan ke desa terdekat.
3. Jenis Permukaan Jalan Terluis adalah jenis permukaan jalan terluis yang ada di desa/ kelurahan. Jenis permukaan jalan terdiri dari: aspal/beton, diperkeras (dengan kerikil atau batu), tanah, dan lainnya yaitu terbuat dari kayu/papan yang biasanya digunakan di daerah rawa, termasuk jalan setapak, jalan di hutan dan sejenisnya.
4. Kantor Pos adalah tempat pemberi pelayanan komunikasi tertulis dan atau surat elektronik, layanan paket, layanan logistik, layanan transaksi keuangan, dan layanan keagenan pos untuk kepentingan umum. Rumah pos berfungsi sama seperti kantor pos dan kantor pos pembantu, bedanya rumah pos biasanya

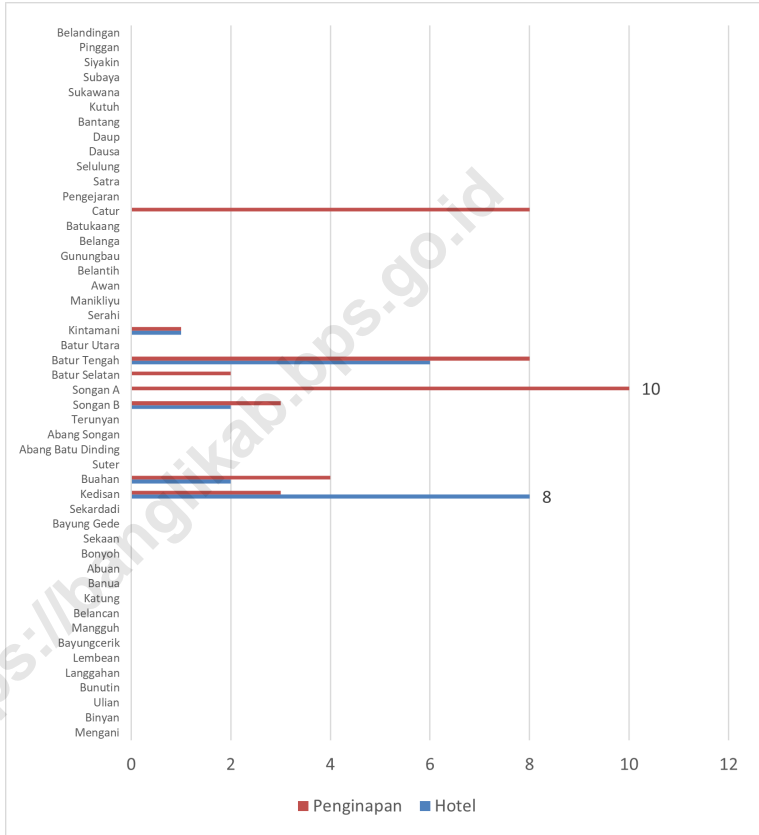
TECHNICAL NOTES

1. *Hotel is the kind of accommodation that use part or the whole building for lodging services, food and beverage and other services (such as restaurants, laundry, etc.) for the public which is commercially managed with a business license of hotel.*
2. *Transportation Infrastructure is a facility of supporting the transfer of people and or goods, which consists of roads, bridges, docks, harbors, etc used by villagers for mobility to and from the nearest village.*
3. *The Type of Widest Road Surface is the widest road surface in the village/sub-district. This types of road surface consisting of: asphalt/ concrete, pebble (with gravel or stone), land, and others such as made of wood/board that is usually used in swamp areas, including walkways, roads in the forests, etc.*
4. *Post Office is a service provider place of written communication and or electronic mail, parcel service, logistics services, financial transaction services, postal and agency services to the public. Postal house has the same function as the post office and subsidiary of post office, the difference is that postal house usually located in remote areas.*
5. *Mobile Postal Service is tnomadic postal service (to sell, send, and receive postal stationery) by car or transportation facility that the*

- terletak di daerah terpencil.
5. Pos Keliling adalah pelayanan pos (menjual, mengirim, dan menerima benda pos) keliling dengan menggunakan mobil atau sarana angkutan yang berfungsi sama seperti kantor pos atau kantor pos pembantu.
 6. Perusahaan Jasa Agen Ekspedisi Swasta adalah pelayanan pengiriman paket maupun dokumen yang dikelola oleh pihak swasta, misalnya Tiki, JNE, ESL, d.l.l.
 7. Base Transceiver Station (BTS) adalah alat yang berfungsi sebagai pengirim dan penerima (transceiver) sinyal komunikasi seluler. Biasanya BTS ditandai adanya menara/tower yang dilengkapi antena sebagai perangkat transceiver.
 8. Sinyal telepon seluler adalah besaran elektromagnetik yang berubah dalam ruang dan waktu dengan membawa informasi yang memberikan konfirmasi bahwa layanan telepon seluler sudah tersedia.
 9. Sinyal internet GSM atau CDMA adalah jaringan sistem data paket internet dengan kecepatan transfer data tertentu. Paket data disini biasanya digunakan dalam melakukan akses internet. Protokol transfer data ini mengalami beberapa perubahan mulai dari yang kecepatannya rendah sampai tinggi yaitu GPRS, Edge, HSPA, 3G, kemudian 4G.
- functions are the same as the post office or subsidiary of post office.*
6. *Private Expedition Service Company is packages and documents delivery service managed by privates, for example Tiki, JNE, ESL, etc.*
 7. *Cellular Phone Tower or Base Transceiver Station (BTS) is a tool that serves as the sender and receiver (transceiver) of cellular communication signals. Usually, BTS is marked with a tower equipped with antenna as transceiver devices.*
 8. *Cellular telephone signal is electromagnetic quantities that change in space and time by bringing information that confirms when the cell phone services are available.*
 9. *GSM or CDMA internet signal is an internet package data system network with certain data transfer speeds. Data packages here are usually used in access the internet. This data transfer protocol has undergone several changes ranging from low to high speeds, namely GPRS, Edge, HSPA, 3G, then 4G respectively.*

Gambar 6.1
Figures

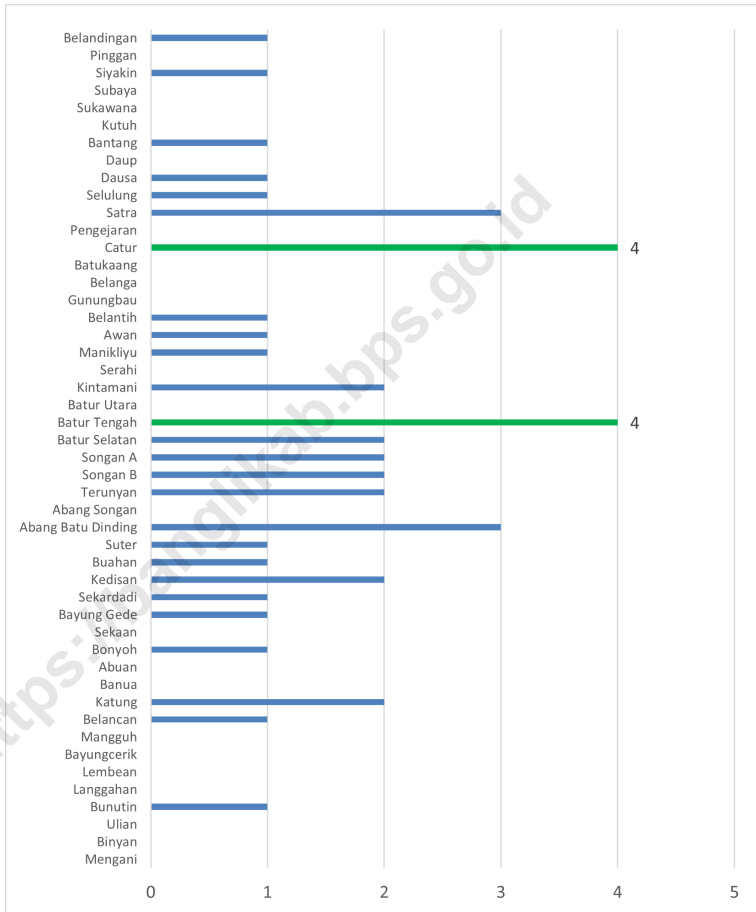
Jumlah Sarana Akomodasi Menurut Desa/Kelurahan dan Jenis Akomodasi di Kecamatan Kintamani, 2021
Number of Accomodation Facilities by Villages/Kelurahan and Type of Accomodation in Kintamani Subdistrict, 2021



Sumber/Source : BPS, Pendataan Potensi Desa (Podes) 2021/BPS-Statistics Indonesia, Village Potential Data Collecting 2021

Gambar 6.2
Figures

Jumlah Menara Telepon Seluler Menurut Desa/Kelurahan di Kecamatan Kintamani, 2021
Number of Base Transceiver Station (BTS) by Villages/ Kelurahan in Kintamani Subdistrict, 2021



Sumber/Source : BPS, Pendataan Potensi Desa (Podes) 2021/BPS-Statistics Indonesia, Village Potential Data Collecting 2021

6.1 PARIWISATA TOURISM

Tabel 6.1.1 Jumlah Sarana Akomodasi Menurut Desa/Kelurahan dan Jenis Akomodasi di Kecamatan Kintamani, 2021
Table Number of Accomodation Facilities by Villages/Kelurahan and Type of Accomodation in Kintamani Subdistrict, 2021

Desa/Kelurahan Village/Kelurahan	Hotel Hotel	Penginapan Inn
(1)	(2)	(3)
Mengani	0	0
Binyan	0	0
Ulian	0	0
Bunutin	0	0
Langgahan	0	0
Lembean	0	0
Bayungcerik	0	0
Mangguh	0	0
Belancan	0	0
Katung	0	0
Banua	0	0
Abuan	0	0
Bonyoh	0	0
Sekaan	0	0
Bayung Gede	0	0
Sekardadi	0	0

Lanjutan Tabel/*Continued Table* 6.1.1

Desa/Kelurahan Village/Kelurahan	Hotel Hotel	Penginapan Inn
(1)	(2)	(3)
Kedisan	8	3
Buahan	2	4
Suter	0	0
Abang Batu Dinding	0	0
Abang Songan	0	0
Terunyan	0	0
Songan B	2	3
Songan A	0	10
Batur Selatan	0	2
Batur Tengah	6	8
Batur Utara	0	0
Kintamani	1	1
Serahi	0	0
Manikliyu	0	0
Awan	0	0
Belantih	0	0

Lanjutan Tabel/*Continued Table* 6.1.1

Desa/Kelurahan Village/Kelurahan	Hotel Hotel	Penginapan Inn
(1)	(2)	(3)
Gunungbau	0	0
Belanga	0	0
Batukaang	0	0
Catur	0	8
Pengejaran	0	0
Satra	0	0
Selulung	0	0
Dausa	0	0
Daup	0	0
Bantang	0	0
Kutuh	0	0
Sukawana	0	0
Subaya	0	0
Siyakin	0	0
Pinggane	0	0
Belandingan	0	0
Kecamatan Kintamani	19	39

Catatan/*Note*: ...

Sumber/*Source*: BPS, Pendataan Potensi Desa (Podes) 2021/BPS-Statistics Indonesia, *Village Potential Data Collecting 2021*

6.2 TRANSPORTASI TRANSPORTATION

Tabel 6.2.1 Prasarana dan Sarana Transportasi Antar Desa/Kelurahan Menurut Desa/Kelurahan di Kecamatan Kintamani, 2021
Table *Inter-Villages/Kelurahan Transportation Infrastructure and Facilities by Villages/Kelurahan in Kintamani Subdistrict, 2021*

Desa/Kelurahan <i>Village/Kelurahan</i>	Jenis Prasarana Transportasi <i>Type of Transportation Infrastructure</i>	Keberadaan Angkutan Umum <i>Availability of Public Transportation</i>
(1)	(2)	(3)
Mengani	Darat	Tidak ada angkutan umum
Binyan	Darat	Tidak ada angkutan umum
Ulian	Darat	Tidak ada angkutan umum
Bunutin	Darat	Tidak ada angkutan umum
Langgahan	Darat	Tidak ada angkutan umum
Lembean	Darat	Tidak ada angkutan umum
Bayungcerik	Darat	Tidak ada angkutan umum
Mangguh	Darat	Tidak ada angkutan umum
Belancan	Darat	Tidak ada angkutan umum
Katung	Darat	Tidak ada angkutan umum
Banua	Darat	Tidak ada angkutan umum
Abuan	Darat	Tidak ada angkutan umum
Bonyoh	Darat	Tidak ada angkutan umum
Sekaan	Darat	Tidak ada angkutan umum
Bayung Gede	Darat	Ada, dengan trayek tetap
Sekardadi	Darat	Ada, dengan trayek tetap

Lanjutan Tabel/*Continued Table 6.2.1*

Desa/Kelurahan Village/Kelurahan	Jenis Prasarana Transportasi Type of Transportation Infrastructure	Keberadaan Angkutan Umum Availability of Public Transportation
(1)	(2)	(3)
Kedisan	Darat	Ada, dengan trayek tetap
Buahan	Darat	Ada, dengan trayek tetap
Suter	Darat	Tidak ada angkutan umum
Abang Batu Dinding	Darat	Tidak ada angkutan umum
Abang Songan	Darat	Tidak ada angkutan umum
Terunyan	Darat	Ada, dengan trayek tetap
Songan B	Darat	Ada, dengan trayek tetap
Songan A	Darat	Ada, dengan trayek tetap
Batur Selatan	Darat	Ada, dengan trayek tetap
Batur Tengah	Darat	Ada, dengan trayek tetap
Batur Utara	Darat	Ada, dengan trayek tetap
Kintamani	Darat	Ada, dengan trayek tetap
Serahi	Darat	Tidak ada angkutan umum
Manikliyu	Darat	Tidak ada angkutan umum
Awan	Darat	Tidak ada angkutan umum
Belantih	Darat	Ada, dengan trayek tetap

Lanjutan Tabel/*Continued Table* 6.2.1

Desa/Kelurahan Village/Kelurahan	Jenis Prasarana Transportasi Type of Transportation Infrastructure	Keberadaan Angkutan Umum Availability of Public Transportation
(1)	(2)	(3)
Gunungbau	Darat	Tidak ada angkutan umum
Belanga	Darat	Tidak ada angkutan umum
Batukaang	Darat	Tidak ada angkutan umum
Catur	Darat	Tidak ada angkutan umum
Pengejaran	Darat	Tidak ada angkutan umum
Satra	Darat	Ada, dengan trayek tetap
Selulung	Darat	Tidak ada angkutan umum
Dausa	Darat	Ada, dengan trayek tetap
Daup	Darat	Tidak ada angkutan umum
Bantang	Darat	Ada, dengan trayek tetap
Kutuh	Darat	Tidak ada angkutan umum
Sukawana	Darat	Tidak ada angkutan umum
Subaya	Darat	Tidak ada angkutan umum
Siyakin	Darat	Tidak ada angkutan umum
Pinggian	Darat	Tidak ada angkutan umum
Belandingan	Darat	Tidak ada angkutan umum

Lanjutan Tabel/*Continued Table* 6.2.1

Desa/Kelurahan Village/Kelurahan	Jenis Permukaan Jalan Darat Terluas Type of The Widest Road Surface	Dapat Dilalui Kendaraan Bermotor Roda 4 atau Lebih Passable by Vehicle with 4 or more Wheels
(1)	(4)	(5)
Mengani	Aspal/beton	Sepanjang tahun
Binyan	Aspal/beton	Sepanjang tahun
Ulian	Aspal/beton	Sepanjang tahun
Bunutin	Aspal/beton	Sepanjang tahun
Langgahan	Aspal/beton	Sepanjang tahun
Lembean	Aspal/beton	Sepanjang tahun
Bayungcerik	Aspal/beton	Sepanjang tahun
Mangguh	Aspal/beton	Sepanjang tahun
Belancan	Aspal/beton	Sepanjang tahun
Katung	Aspal/beton	Sepanjang tahun
Banua	Aspal/beton	Sepanjang tahun
Abuan	Aspal/beton	Sepanjang tahun
Bonyoh	Aspal/beton	Sepanjang tahun
Sekaan	Aspal/beton	Sepanjang tahun
Bayung Gede	Aspal/beton	Sepanjang tahun
Sekardadi	Aspal/beton	Sepanjang tahun

Lanjutan Tabel/*Continued Table 6.2.1*

Desa/Kelurahan Village/Kelurahan	Jenis Permukaan Jalan Darat Terluas Type of The Widest Road Surface	Dapat Dilalui Kendaraan Bermotor Roda 4 atau Lebih Passable by Vehicle with 4 or more Wheels
(1)	(4)	(5)
Kedisan	Aspal/beton	Sepanjang tahun
Buahan	Aspal/beton	Sepanjang tahun
Suter	Aspal/beton	Sepanjang tahun
Abang Batu Dinding	Aspal/beton	Sepanjang tahun
Abang Songan	Aspal/beton	Sepanjang tahun
Terunyan	Aspal/beton	Sepanjang tahun
Songan B	Aspal/beton	Sepanjang tahun
Songan A	Aspal/beton	Sepanjang tahun
Batur Selatan	Aspal/beton	Sepanjang tahun
Batur Tengah	Aspal/beton	Sepanjang tahun
Batur Utara	Aspal/beton	Sepanjang tahun
Kintamani	Aspal/beton	Sepanjang tahun
Serahi	Aspal/beton	Sepanjang tahun
Manikliyu	Aspal/beton	Sepanjang tahun
Awan	Aspal/beton	Sepanjang tahun
Belantih	Aspal/beton	Sepanjang tahun

Lanjutan Tabel/*Continued Table* 6.2.1

Desa/Kelurahan Village/Kelurahan	Jenis Permukaan Jalan Darat Terluas Type of The Widest Road Surface	Dapat Dilalui Kendaraan Bermotor Roda 4 atau Lebih Passable by Vehicle with 4 or more Wheels
(1)	(4)	(5)
Gunungbau	Aspal/beton	Sepanjang tahun
Belanga	Aspal/beton	Sepanjang tahun
Batukaang	Aspal/beton	Sepanjang tahun
Catur	Aspal/beton	Sepanjang tahun
Pengejaran	Aspal/beton	Sepanjang tahun
Satra	Aspal/beton	Sepanjang tahun
Selulung	Aspal/beton	Sepanjang tahun
Dausa	Aspal/beton	Sepanjang tahun
Daup	Aspal/beton	Sepanjang tahun
Bantang	Aspal/beton	Sepanjang tahun
Kutuh	Aspal/beton	Sepanjang tahun
Sukawana	Aspal/beton	Sepanjang tahun
Subaya	Aspal/beton	Sepanjang tahun
Siyakin	Aspal/beton	Sepanjang tahun
Pinggian	Aspal/beton	Sepanjang tahun
Belandingan	Aspal/beton	Sepanjang tahun

Catatan/Note: ...

Sumber/Source: BPS, Pendataan Potensi Desa (Podes) 2021/BPS-Statistics Indonesia, Village Potential Data Collecting 2021

6.3 KOMUNIKASI COMMUNICATION

Tabel 6.2.2 Keberadaan Kantor Pos/Pos Pembantu/Rumah Pos, Pos Keliling, dan Perusahaan/Agen Jasa Ekspedisi Swasta Menurut Desa/Kelurahan di Kecamatan Kintamani, 2021
Number of Post Office/Subsidiary of Post Office, Mobile Portal Service, Private Expedition Service Company by Villages/Kelurahan in Kintamani Subdistrict, 2021

Desa/Kelurahan Village/Kelurahan	Kantor Pos/Pos Pembantu/Rumah Pos Post Office/Subsidiary of Post Office	Pos Keliling Mobile Portal Service	Perusahaan/Agen Jasa Ekspedisi Swasta Private Expedition Service Company
(1)	(2)	(3)	(4)
Mengani	Tidak ada	Tidak Ada	Tidak ada
Binyan	Tidak ada	Tidak Ada	Tidak ada
Ulian	Tidak ada	Ada	Tidak ada
Bunutin	Tidak ada	Tidak Ada	Tidak ada
Langgahan	Tidak ada	Tidak Ada	Tidak ada
Lembean	Tidak ada	Tidak Ada	Tidak ada
Bayungcerik	Tidak ada	Tidak Ada	Tidak ada
Mangguh	Tidak ada	Tidak Ada	Tidak ada
Belancan	Tidak ada	Tidak Ada	Tidak ada
Katung	Tidak ada	Tidak Ada	Tidak ada
Banua	Tidak ada	Tidak Ada	Tidak ada
Abuan	Tidak ada	Tidak Ada	Tidak ada
Bonyoh	Tidak ada	Tidak Ada	Tidak ada
Sekaan	Tidak ada	Ada	Tidak ada
Bayung Gede	Beroperasi	Ada	Tidak ada
Sekardadi	Tidak ada	Tidak Ada	Tidak ada

Lanjutan Tabel/*Continued Table* 6.2.2

Desa/Kelurahan Village/Kelurahan	Kantor Pos/Pos Pembantu/Rumah Pos Post Office/Subsidiary of Post Office	Pos Keliling Mobile Portal Service	Perusahaan/Agen Jasa Ekspedisi Swasta Private Expedition Service Company
(1)	(2)	(3)	(4)
Kedisan	Tidak ada	Tidak Ada	Tidak ada
Buahan	Tidak ada	Tidak Ada	Tidak ada
Suter	Tidak ada	Ada	Tidak ada
Abang Batu Dinding	Tidak ada	Tidak Ada	Tidak ada
Abang Songan	Tidak ada	Ada	Tidak ada
Terunyan	Tidak ada	Tidak Ada	Tidak ada
Songan B	Tidak ada	Tidak Ada	Tidak ada
Songan A	Tidak ada	Tidak Ada	Tidak ada
Batur Selatan	Tidak ada	Tidak Ada	Tidak ada
Batur Tengah	Tidak ada	Tidak Ada	Tidak ada
Batur Utara	Tidak ada	Tidak Ada	Tidak ada
Kintamani	Tidak ada	Tidak Ada	Beroperasi
Serahi	Tidak ada	Tidak Ada	Tidak ada
Manikliyu	Tidak ada	Tidak Ada	Tidak ada
Awan	Tidak ada	Tidak Ada	Tidak ada
Belantih	Tidak ada	Tidak Ada	Tidak ada

Lanjutan Tabel/*Continued Table* 6.2.2

Desa/Kelurahan Village/Kelurahan	Kantor Pos/Pos Pembantu/Rumah Pos Post Office/Subsidiary of Post Office	Pos Keliling Mobile Portal Service	Perusahaan/Agen Jasa Ekspedisi Swasta Private Expedition Service Company
(1)	(2)	(3)	(4)
Gunungbau	Tidak ada	Ada	Tidak ada
Belanga	Tidak ada	Tidak Ada	Tidak ada
Batukaang	Tidak ada	Tidak Ada	Tidak ada
Catur	Tidak ada	Tidak Ada	Tidak ada
Pengejaran	Beroperasi	Tidak Ada	Tidak ada
Satra	Tidak ada	Ada	Tidak ada
Selulung	Tidak ada	Tidak Ada	Tidak ada
Dausa	Tidak ada	Tidak Ada	Tidak ada
Daup	Tidak ada	Ada	Tidak ada
Bantang	Tidak ada	Ada	Tidak ada
Kutuh	Tidak ada	Tidak Ada	Tidak ada
Sukawana	Tidak ada	Tidak Ada	Tidak ada
Subaya	Tidak ada	Tidak Ada	Tidak ada
Siyakin	Tidak ada	Tidak Ada	Tidak ada
Pinggan	Tidak ada	Tidak Ada	Tidak ada
Belandingan	Tidak ada	Tidak Ada	Tidak ada

Catatan/*Note*: ...

Sumber/*Source*: BPS, Pendataan Potensi Desa (Podes) 2021/BPS-Statistics Indonesia, Village Potential Data Collecting 2021

Tabel 6.3.1
Table

Jumlah Menara Telepon seluler dan Operator Layanan Komunikasi Telepon Seluler Menurut Desa/Kelurahan di Kecamatan Kintamani, 2021
Number of Base Transceiver Station (BTS) and Cellular Phone Communication Service Operators by Villages/ Kelurahan in Kintamani Subdistrict, 2021

Desa/Kelurahan Village/Kelurahan	Jumlah Menara Telepon seluler Number of Base Transceiver Station (BTS)	Jumlah Operator Layanan Komunikasi Telepon Seluler Cellular Phone Communication Service Operators
(1)	(2)	(3)
Mengani	0	4
Binyan	0	3
Ulian	0	4
Bunutin	1	1
Langgahan	0	3
Lembean	0	3
Bayungcerik	0	4
Mangguh	0	4
Belancan	1	3
Katung	2	5
Banua	0	3
Abuan	0	4
Bonyoh	1	3
Sekaan	0	5
Bayung Gede	1	3
Sekardadi	1	4

Lanjutan Tabel/*Continued Table* 6.3.1

Desa/Kelurahan Village/Kelurahan	Jumlah Menara Telepon seluler Number of Base Transceiver Station (BTS)	Jumlah Operator Layanan Komunikasi Telepon Seluler Cellular Phone Communication Service Operators
(1)	(2)	(3)
Kedisan	2	4
Buahan	1	4
Suter	1	4
Abang Batu Dinding	3	5
Abang Songan	0	4
Terunyan	2	4
Songan B	2	4
Songan A	2	2
Batur Selatan	2	4
Batur Tengah	4	5
Batur Utara	0	4
Kintamani	2	5
Serahi	0	3
Manikliyu	1	3
Awan	1	4
Belantih	1	4

Lanjutan Tabel/*Continued Table* 6.3.1

Desa/Kelurahan Village/Kelurahan	Jumlah Menara Telepon seluler Number of Base Transceiver Station (BTS)	Jumlah Operator Layanan Komunikasi Telepon Seluler Cellular Phone Communication Service Operators
(1)	(2)	(3)
Gunungbau	0	3
Belanga	0	4
Batukaang	0	4
Catur	4	4
Pengejaran	0	3
Satra	3	3
Selulung	1	4
Dausa	1	2
Daup	0	3
Bantang	1	3
Kutuh	0	4
Sukawana	0	4
Subaya	0	4
Siyakin	1	4
Pinggán	0	2
Belandingan	1	2
Kecamatan Kintamani	43	172

Catatan/Note: ...

Sumber/Source: BPS, Pendataan Potensi Desa (Podes) 2021/BPS-Statistics Indonesia, Village Potential Data Collecting 2021

Tabel 6.3.2
Table

**Kekuatan Sinyal Telepon Seluler dan Jenis Sinyal Internet
Telepon Seluler Menurut Desa/Kelurahan di Kecamatan
Kintamani, 2021**
*The Strenght of Cellular Phone Signal by Villages/Kelurahan
in Kintamani Subdistrict, 2021*

Desa/Kelurahan <i>Village/Kelurahan</i>	Kekuatan Sinyal Telepon Seluler <i>The Strenght of Cellular Phone Signal</i>	Jenis Sinyal Internet Telepon Seluler <i>Type of Cellular Phone Signal</i>
(1)	(2)	(3)
Mengani	Sinyal kuat	4G/LTE
Binyan	Sinyal kuat	4G/LTE
Ulian	Sinyal sangat kuat	4G/LTE
Bunutin	Sinyal kuat	4G/LTE
Langgahan	Sinyal sangat kuat	4G/LTE
Lembean	Sinyal kuat	4G/LTE
Bayungcerik	Sinyal kuat	4G/LTE
Manguh	Sinyal kuat	4G/LTE
Belancan	Sinyal kuat	4G/LTE
Katung	Sinyal kuat	4G/LTE
Banua	Sinyal kuat	4G/LTE
Abuan	Sinyal sangat kuat	4G/LTE
Bonyoh	Sinyal kuat	4G/LTE
Sekaan	Sinyal kuat	4G/LTE
Bayung Gede	Sinyal sangat kuat	4G/LTE
Sekardadi	Sinyal kuat	4G/LTE

Lanjutan Tabel/*Continued Table 6.3.2*

Desa/Kelurahan Village/Kelurahan	Kekuatan Sinyal Telepon Seluler The Strenght of Cellular Phone Signal	Jenis Sinyal Internet Telepon Seluler Type of Cellular Phone Signal
(1)	(2)	(3)
Kedisan	Sinyal kuat	4G/LTE
Buahan	Sinyal kuat	4G/LTE
Suter	Sinyal sangat kuat	4G/LTE
Abang Batu Dinding	Sinyal kuat	4G/LTE
Abang Songan	Sinyal kuat	4G/LTE
Terunyan	Sinyal kuat	4G/LTE
Songan B	Sinyal kuat	4G/LTE
Songan A	Sinyal kuat	4G/LTE
Batur Selatan	Sinyal kuat	4G/LTE
Batur Tengah	Sinyal kuat	4G/LTE
Batur Utara	Sinyal kuat	4G/LTE
Kintamani	Sinyal kuat	4G/LTE
Serahi	Sinyal lemah	3G/H/H+/EVDO
Manikliyu	Sinyal kuat	4G/LTE
Awan	Sinyal kuat	4G/LTE
Belantih	Sinyal kuat	4G/LTE

Lanjutan Tabel/*Continued Table 6.3.2*

Desa/Kelurahan Village/Kelurahan	Kekuatan Sinyal Telepon Seluler <i>The Strenght of Celular Phone Signal</i>	Jenis Sinyal Internet Telepon Seluler <i>Type of Celular Phone Signal</i>
(1)	(2)	(3)
Gunungbau	Sinyal kuat	4G/LTE
Belanga	Sinyal kuat	4G/LTE
Batukaang	Sinyal kuat	4G/LTE
Catur	Sinyal kuat	4G/LTE
Pengejaran	Sinyal sangat kuat	4G/LTE
Satra	Sinyal kuat	4G/LTE
Selulung	Sinyal sangat kuat	4G/LTE
Dausa	Sinyal kuat	4G/LTE
Daup	Sinyal kuat	4G/LTE
Bantang	Sinyal kuat	4G/LTE
Kutuh	Sinyal kuat	4G/LTE
Sukawana	Sinyal kuat	4G/LTE
Subaya	Sinyal kuat	3G/H/H+/EVDO
Siyakin	Sinyal lemah	3G/H/H+/EVDO
Pinggán	Sinyal kuat	4G/LTE
Belandingan	Sinyal kuat	4G/LTE

Catatan/*Note*: ...

Sumber/*Source*: BPS, Pendataan Potensi Desa (Podes) 2021/*BPS-Statistics Indonesia, Village Potential Data Collecting 2021*

07

PERBANKAN, KOPERASI, DAN PERDAGANGAN
BANKING, COOPERATIVE, AND TRADE

2021

Bank Umum
Pemerintah
Government Bank

6

Bank Umum
Swasta
Private Bank

0

Bank Perkreditan
Rakyat (BPR)
Rural Bank

53



PENJELASAN TEKNIS

1. Bank adalah badan usaha yang menghimpun dana dari masyarakat dalam bentuk simpanan, dan menyalurkannya kepada masyarakat dalam rangka meningkatkan taraf hidup rakyat banyak.
2. Bank Umum adalah bank yang dapat memberikan jasa dalam lalu lintas pembayaran (Undang-Undang Nomor 7 Tahun 1992 Tentang Perbankan).
3. Bank Perkreditan Rakyat adalah bank yang menerima simpanan hanya dalam bentuk deposito berjangka, tabungan, dan/ atau bentuk lainnya yang dipersamakan dengan itu.
4. Koperasi adalah badan usaha yang beranggotakan orang-orang atau badan hukum koperasi dengan melandaskan kegiatannya berdasarkan prinsip:
 - a. Keanggotaannya sukarela dan terbuka;
 - b. Pengelolaannya dilakukan secara demokratis;
 - c. Pembagian sisa hasil usahanya dilakukan secara adil, sebanding dengan besarnya jasa usaha masing-masing anggota;
 - d. Pemberian balas jasa yang terbatas terhadap modal;
 - e. Kemandirian, serta sekaligus sebagai gerakan ekonomi rakyat yang berdasarkan atas azas kekeluargaan.
5. Kelompok Pertokoan adalah sejumlah toko yang terdiri minimal

TECHNICAL NOTES

1. *Bank is business entity that raise funds from the public in deposits and distribute it to the public in order to improve the living standard of the people.*
2. *Commercial Bank is a bank that can provide services in payment transfer (Law Number 7 Year 1992 About Banking).*
3. *Rural bank is a bank that accepts saving in time deposits, savings, or others*
4. *Cooperative is a business entity consisting of people or cooperative legal entities which activities are based on the principles: a. Membership is voluntary and open; b. Management is conducted democratically; c. Benefits are distributed proportionally according to the member's share; d. Remuneration is limited to the capital; and e. Independence, as well as the people's economic movement based on the principle of kinship;*
5. *Shopping Complex is a group of shops consisting at least ten stores and clumped. In one shopping complex, number of physical buildings can be more than one.*
6. *Market in the Permanent/Semi Permanent Building is a market that uses the permanent building and have floor, roof, whether it walled or not.*

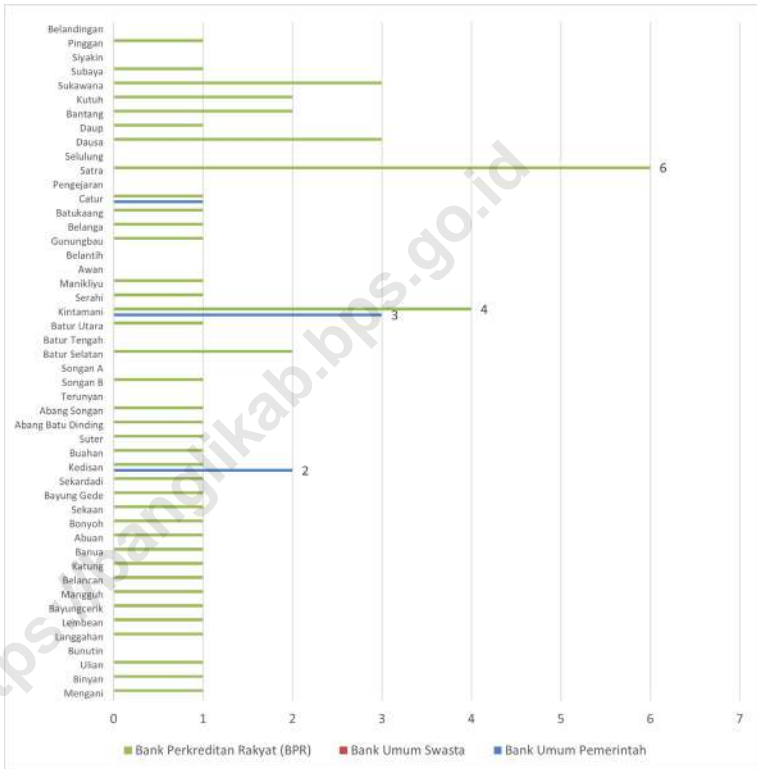
sepuluh toko dan mengelompok. Dalam satu kelompok pertokoan, jumlah bangunan fisiknya bisa lebih dari satu.

6. Pasar dengan Bangunan Permanen/Semi Permanen adalah pasar yang menggunakan bangunan tetap dan memiliki lantai, atap, baik berdinding maupun tidak.

<https://banglikab.bps.go.id>

Gambar 7.1
Figures

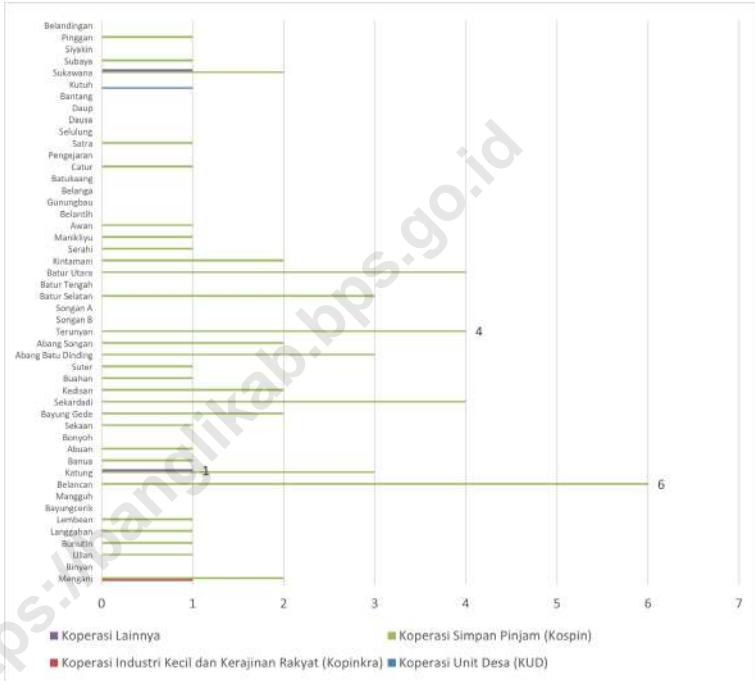
Banyaknya Sarana Lembaga Keuangan Bank Menurut Desa/Kelurahan dan Jenis Bank di Kecamatan Bangli, 2021
Number of Bank by Villages/Kelurahan and Type of Bank in Bangli Subdistrict, 2021



Sumber/Source : BPS, Pendataan Potensi Desa (Podes) 2021/BPS-Statistics Indonesia, Village Potential Data Collecting 2021

Gambar 7.2
Figures

Banyaknya Koperasi Aktif Menurut Menurut Desa Kelurahan dan Jenis Koperasi di Kecamatan Bangli, 2021
Number of Cooperative by Villages/Kelurahan and Type of Cooperative in Bangli Subdistrict, 2021



Sumber/Source : BPS, Pendataan Potensi Desa (Podes) 2021/BPS-Statistics Indonesia, Village Potential Data Collecting 2021

Tabel 7.1
Table

Banyaknya Sarana Lembaga Keuangan Bank Menurut Desa/Kelurahan dan Jenis Bank di Kecamatan Kintamani, 2021

Number of Bank by Villages/Kelurahan and Type of Bank in Kintamani Subdistrict, 2021

Desa/Kelurahan Village/Kelurahan	Bank Umum Pemerintah Government Bank	Bank Umum Swasta Private Bank	Bank Perkreditan Rakyat (BPR) Rural Bank
(1)	(2)	(3)	(4)
Mengani	0	0	1
Binyan	0	0	1
Ulian	0	0	1
Bunutin	0	0	0
Langgahan	0	0	1
Lembean	0	0	1
Bayungcerik	0	0	1
Mangguh	0	0	1
Belancan	0	0	1
Katung	0	0	1
Banua	0	0	1
Abuan	0	0	1
Bonyoh	0	0	1
Sekaan	0	0	1
Bayung Gede	0	0	1
Sekardadi	0	0	1

Lanjutan Tabel/*Continued Table 7.1*

Desa/Kelurahan Village/Kelurahan	Bank Umum Pemerintah Government Bank	Bank Umum Swasta Private Bank	Bank Perkreditan Rakyat (BPR) Rural Bank
(1)	(2)	(3)	(4)
Kedisan	2	0	1
Buahan	0	0	1
Suter	0	0	1
Abang Batu Dinding	0	0	1
Abang Songan	0	0	1
Terunyan	0	0	0
Songan B	0	0	1
Songan A	0	0	0
Batur Selatan	0	0	2
Batur Tengah	0	0	0
Batur Utara	0	0	1
Kintamani	3	0	4
Serahi	0	0	1
Manikliyu	0	0	1
Awan	0	0	0
Belantih	0	0	0

Lanjutan Tabel/*Continued Table 7.1*

Desa/Kelurahan Village/Kelurahan	Bank Umum Pemerintah Government Bank	Bank Umum Swasta Private Bank	Bank Perkreditan Rakyat (BPR) Rural Bank
(1)	(2)	(3)	(4)
Gunungbau	0	0	1
Belanga	0	0	1
Batukaang	0	0	1
Catur	1	0	1
Pengejaran	0	0	0
Satra	0	0	6
Selulung	0	0	0
Dausa	0	0	3
Daup	0	0	1
Bantang	0	0	2
Kutuh	0	0	2
Sukawana	0	0	3
Subaya	0	0	1
Siyakin	0	0	0
Pinggán	0	0	1
Belandingan	0	0	0
Kecamatan Kintamani	6	0	53

Catatan/Note: ...

Sumber/Source: BPS, Pendataan Potensi Desa (Podes) 2021/BPS-Statistics Indonesia, Village Potential Data Collecting 2021

Tabel 7.2
Table

**Banyaknya Koperasi Aktif Menurut Menurut Desa/
Kelurahan dan Jenis Koperasi di Kecamatan Kintamani,
2021**
*Number of Cooperative by Villages/Kelurahan and Type of
Cooperative in Kintamani Subdistrict, 2021*

Desa/Kelurahan <i>Village/Kelurahan</i>	Koperasi Unit Desa (KUD) <i>Village Cooperative Unit</i>	Koperasi Industri Kecil dan Kerajinan Rakyat (Kopinkra) <i>Small Industry and Citizen Handicraft Cooperative</i>
(1)	(2)	(3)
Mengani	0	1
Binyan	0	0
Ulian	0	0
Bunutin	0	0
Langgahan	0	0
Lembean	0	0
Bayungcerik	0	0
Mangguh	0	0
Belancan	0	0
Katung	0	0
Banua	0	0
Abuan	0	0
Bonyoh	0	0
Sekaan	0	0
Bayung Gede	0	0
Sekardadi	0	0

Lanjutan Tabel/*Continued Table 7.2*

Desa/Kelurahan Village/Kelurahan	Koperasi Unit Desa (KUD) Village Cooperative Unit	Koperasi Industri Kecil dan Kerajinan Rakyat (Kopinkra) Small Industry and Citizen Handicraft Cooperative
(1)	(2)	(3)
Kedisan	0	0
Buahan	0	0
Suter	0	0
Abang Batu Dinding	0	0
Abang Songan	0	0
Terunyan	0	0
Songan B	0	0
Songan A	0	0
Batur Selatan	0	0
Batur Tengah	0	0
Batur Utara	0	0
Kintamani	0	0
Serahi	0	0
Manikliyu	0	0
Awan	0	0
Belantih	0	0

Lanjutan Tabel/*Continued Table 7.2*

Desa/Kelurahan Village/Kelurahan	Koperasi Unit Desa (KUD) Village Cooperative Unit	Koperasi Industri Kecil dan Kerajinan Rakyat (Kopinkra) Small Industry and Citizen Handicraft Cooperative
(1)	(2)	(3)
Gunungbau	0	0
Belanga	0	0
Batukaang	0	0
Catur	0	0
Pengejaran	0	0
Satra	0	0
Selulung	0	0
Dausa	0	0
Daup	0	0
Bantang	0	0
Kutuh	1	0
Sukawana	0	0
Subaya	0	0
Siyakin	0	0
Pinggan	0	0
Belandingan	0	0
Kecamatan Kintamani	1	1

Lanjutan Tabel/*Continued Table 7.2*

Desa/Kelurahan Village/Kelurahan	Koperasi Simpan Pinjam (Kospin) Savings and Loan Cooperative	Koperasi Lainnya Other Cooperative
(1)	(4)	(5)
Mengani	2	0
Binyan	0	0
Ulian	1	0
Bunutin	1	0
Langgahan	1	0
Lembean	1	0
Bayungcerik	0	0
Mangguh	0	0
Belancan	6	0
Katung	3	1
Banua	1	0
Abuan	1	0
Bonyoh	0	0
Sekaan	1	0
Bayung Gede	2	0
Sekardadi	4	0

Lanjutan Tabel/*Continued Table 7.2*

Desa/Kelurahan Village/Kelurahan	Koperasi Simpan Pinjam (Kospin) Savings and Loan Cooperative	Koperasi Lainnya Other Cooperative
(1)	(4)	(5)
Kedisan	2	0
Buahan	1	0
Suter	1	0
Abang Batu Dinding	3	0
Abang Songan	2	0
Terunyan	4	0
Songan B	0	0
Songan A	0	0
Batur Selatan	3	0
Batur Tengah	0	0
Batur Utara	4	0
Kintamani	2	0
Serahi	1	0
Manikliyu	1	0
Awan	1	0
Belantih	0	0

Desa/Kelurahan Village/Kelurahan	Koperasi Simpan Pinjam (Kospin) Savings and Loan Cooperative	Koperasi Lainnya Other Cooperative
(1)	(4)	(5)
Gunungbau	0	0
Belanga	0	0
Batukaang	0	0
Catur	1	0
Pengejaran	0	0
Satra	1	0
Selulung	0	0
Dausa	0	0
Daup	0	0
Bantang	0	0
Kutuh	0	0
Sukawana	2	1
Subaya	1	0
Siyakin	0	0
Pinggán	1	0
Belandingan	0	0
Kecamatan Kintamani	55	2

Catatan/Note: ..

Sumber/Source: BPS, Pendataan Potensi Desa (Podes) 2021/BPS-Statistics Indonesia, Village Potential Data Collecting 2021

Tabel 7.3
Table

Banyaknya Sarana Perdagangan Menurut Desa/Kelurahan dan Jenis Sarana Perdagangan di Kecamatan Kintamani 2021

Number of Trade Facilities by Villages/Kelurahan and Type of Trade Facilities in Kintamani Subdistrict, 2021

Desa/Kelurahan Village/Kelurahan	Kelompok Pertokoan Shopping Complexs	Pasar dengan Bangunan Permanen Markets in Permanent Building	Pasar dengan Bangunan Semi Permanen Market in Semi Permanent Building
(1)	(2)	(3)	(4)
Mengani	0	0	0
Binyan	0	0	0
Ulian	0	0	0
Bunutin	0	0	0
Langgahan	0	0	0
Lembean	0	0	0
Bayungcerik	0	0	0
Mangguh	0	0	0
Belancan	0	0	1
Katung	0	0	0
Banua	0	0	0
Abuan	0	0	0
Bonyoh	0	0	0
Sekaan	0	1	0
Bayung Gede	0	1	0
Sekardadi	0	0	0

Lanjutan Tabel/*Continued Table 7.3*

Desa/Kelurahan <i>Village/Kelurahan</i>	Kelompok Pertokoan <i>Shopping Complexs</i>	Pasar dengan Bangunan Permanen <i>Markets in Permanent Building</i>	Pasar dengan Bangunan Semi Permanen <i>Market in Semi Permanent Building</i>
(1)	(2)	(3)	(4)
Kedisan	0	1	0
Buahan	0	0	0
Suter	0	0	0
Abang Batu Dinding	0	1	0
Abang Songan	0	0	0
Terunyan	0	0	0
Songan B	0	0	0
Songan A	0	0	0
Batur Selatan	0	0	0
Batur Tengah	1	1	1
Batur Utara	0	0	0
Kintamani	1	2	0
Serahi	0	0	0
Manikliyu	0	0	1
Awan	0	0	0
Belantih	0	0	0

Lanjutan Tabel/*Continued Table 7.3*

Desa/Kelurahan Village/Kelurahan	Kelompok Pertokoan Shopping Complexs	Pasar dengan Bangunan Permanen Markets in Permanent Building	Pasar dengan Bangunan Semi Permanen Market in Semi Permanent Building
(1)	(2)	(3)	(4)
Gunungbau	0	0	0
Belanga	0	0	0
Batukaang	0	0	0
Catur	1	1	0
Pengejaran	0	0	0
Satra	0	0	0
Selulung	0	0	0
Dausa	0	0	0
Daup	0	0	0
Bantang	0	0	0
Kutuh	0	0	0
Sukawana	0	0	0
Subaya	0	0	0
Siyakin	0	0	0
Pinggan	0	0	1
Belandingan	0	0	0
Kecamatan Kintamani	3	8	4

Lanjutan Tabel/*Continued Table 7.3*

Desa/Kelurahan Village/Kelurahan	Pasar tanpa Bangunan Market without Permanent Building	Mini Market/ Swalayan/ Supermarket Mini Market/Swalayan/ Supermarket	Restoran/ Rumah Makan Restaurant/ Food Stall
(1)	(5)	(6)	(7)
Mengani	0	0	0
Binyan	0	0	0
Ulian	0	0	0
Bunutin	0	0	13
Langgahan	0	0	0
Lembean	0	0	0
Bayungcerik	0	0	0
Mangguh	0	0	0
Belancan	0	0	0
Katung	0	2	0
Banua	0	0	0
Abuan	0	0	7
Bonyoh	0	0	0
Sekaan	0	0	0
Bayung Gede	0	0	0
Sekardadi	0	0	0

Lanjutan Tabel/*Continued Table 7.3*

Desa/Kelurahan Village/Kelurahan	Pasar tanpa Bangunan Market without Permanent Building	Mini Market/ Swalayan/ Supermarket Mini Market/Swalayan/ Supermarket	Restoran/ Rumah Makan Restaurant/ Food Stall
(1)	(5)	(6)	(7)
Kedisan	0	3	10
Buahan	0	0	2
Suter	0	0	0
Abang Batu Dinding	0	0	0
Abang Songan	0	0	0
Terunyan	0	0	0
Songan B	0	1	1
Songan A	0	1	1
Batur Selatan	0	3	0
Batur Tengah	0	4	14
Batur Utara	0	1	0
Kintamani	1	4	3
Serahi	0	0	6
Manikliyu	0	0	0
Awan	0	0	0
Belantih	0	1	1

Lanjutan Tabel/*Continued Table 7.3*

Desa/Kelurahan Village/Kelurahan	Pasar tanpa Bangunan Market without Permanent Building	Mini Market/ Swalayan/ Supermarket Mini Market/Swalayan/ Supermarket	Restoran/ Rumah Makan Restaurant/ Food Stall
(1)	(5)	(6)	(7)
Gunungbau	0	0	0
Belanga	0	0	0
Batukaang	0	0	0
Catur	0	2	0
Pengejaran	0	0	0
Satra	0	2	0
Selulung	0	0	0
Dausa	0	1	1
Daup	0	0	0
Bantang	0	0	0
Kutuh	0	0	0
Sukawana	0	0	0
Subaya	0	0	0
Siyakin	0	0	0
Pinggán	0	0	0
Belandingan	0	0	0
Kecamatan Kintamani	1	25	59

Catatan/Note: ...

Sumber/Source: BPS, Pendataan Potensi Desa (Podes) 2021/BPS-Statistics Indonesia, Village Potential Data Collecting 2021

ST 2023
SENSUS PERTANIAN

BerAKHLAK

Berorientasi Pelayanan Akuntabel Kompeten
Harmonis Loyal Adaptif Kolaboratif

DATA
MENCERDASKAN BANGSA
Enlighten The Nation



BADAN PUSAT STATISTIK
KABUPATEN BANGLI
BPS-STATISTICS OF BANGLI REGENCY



Jl. Lettu Sobat No 13, Kawan-Bangli
Telp.: (0366)91633 Fax.: (0366)91670
Homepage: <http://banglikab.bps.go.id>, E-mail: 5106@bps.