



KECAMATAN KELUMPANG SELATAN DALAM ANGKA

2024



KECAMATAN
**KELUMPANG
SELATAN**
DALAM ANGKA

2024



**KECAMATAN KELUMPANG SELATAN DALAM ANGKA
2024**

Volume xvii, 2024

Katalog: 1102001.6302120

ISSN: 2746-7252

Nomor Publikasi: 63020.24021

Ukuran Buku: 14,8 cm x 21 cm

Jumlah Halaman: xxii + 44 hal

Penyusun Naskah:

BPS Kabupaten Kotabaru

Penyunting:

BPS Kabupaten Kotabaru

Pembuat Kover:

BPS Kabupaten Kotabaru

Penerbit:

©BPS Kabupaten Kotabaru

Sumber Ilustrasi:...

Dilarang mereproduksi dan/atau menggandakan sebagian atau seluruh isi buku ini untuk tujuan komersial tanpa izin tertulis dari Badan Pusat Statistik Kabupaten Kotabaru.

TIM PENYUSUN
KECAMATAN KELUMPANG SELATAN DALAM ANGKA
2024

Volume xvii, 2024

Pengarah

Widhi Pranowo

Penanggung Jawab

Widhi Pranowo

Penyunting

Lilo Pambudi

Pengolah Data dan Penulis Naskah

Pandhu Piwulang

Lilo Pambudi

Penata Letak

Pandhu Piwulang

Lilo Pambudi

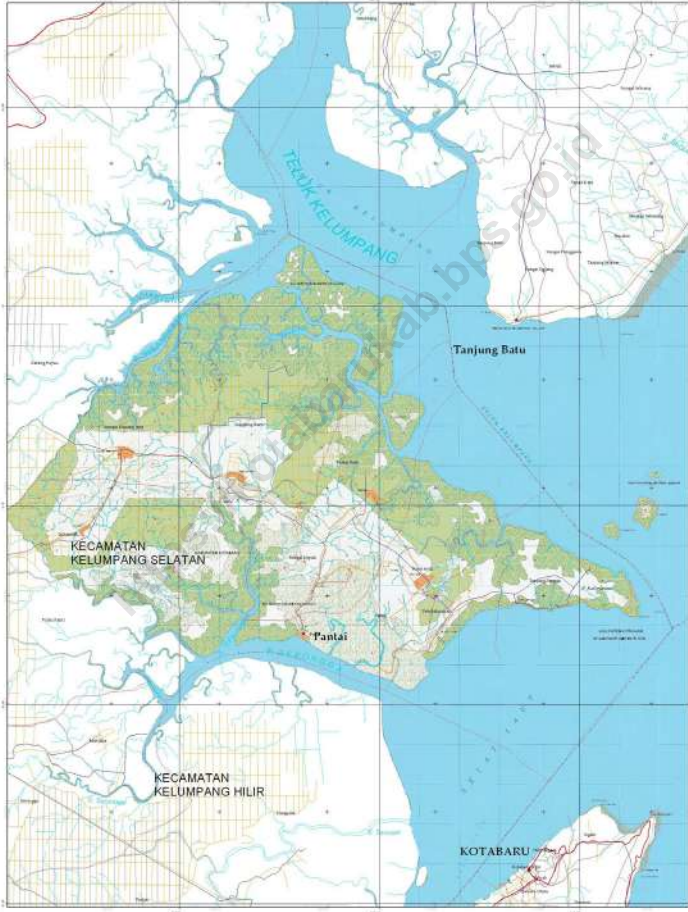
KONTRIBUTOR DATA

1. Kementerian Agama
2. Kementerian Pendidikan dan Kebudayaan
3. Badan Pusat Statistik
4. Sekretariat Daerah Kabupaten Kotabaru
5. Dinas Kependudukan dan Pencatatan Sipil

<https://kotabarakab.bps.go.id>

PETA WILAYAH KECAMATAN KELUMPANG SELATAN

PETA ADMINISTRASI KECAMATAN KELUMPANG SELATAN KABUPATEN KOTABARU



 KABUPATEN KOTABARU BADAN PENENCANAAN PEMBANGUNAN DAERAH 144 Jalan Pahlawan 04 - Jalan Garuda, Kota Kotabaru & sekitarnya Telp. 0531-3601040/3601041 Fax. 0531-3601042 www.kotabaru.go.id	KETERANGAN	 Sungai	 Jalan	
		 Jalan	 Jalan	
SKALA 1 : 10000  	Legenda		Scale 1:10,000	
	 Kawasan Perkotaan	 Kawasan Industri	 Kawasan Pertambangan	 Kawasan Pertambangan
		 Kawasan Pertambangan	 Kawasan Pertambangan	 Kawasan Pertambangan
		 Kawasan Pertambangan	 Kawasan Pertambangan	 Kawasan Pertambangan
		 Kawasan Pertambangan	 Kawasan Pertambangan	 Kawasan Pertambangan
		 Kawasan Pertambangan	 Kawasan Pertambangan	 Kawasan Pertambangan

Revisi (tahun)	01-01-2014
Revisi (tahun)	02-01-2015
Revisi (tahun)	03-01-2016
Revisi (tahun)	04-01-2017
Revisi (tahun)	05-01-2018
Revisi (tahun)	06-01-2019
Revisi (tahun)	07-01-2020
Revisi (tahun)	08-01-2021
Revisi (tahun)	09-01-2022
Revisi (tahun)	10-01-2023
Revisi (tahun)	11-01-2024
Revisi (tahun)	12-01-2025
Revisi (tahun)	13-01-2026
Revisi (tahun)	14-01-2027
Revisi (tahun)	15-01-2028
Revisi (tahun)	16-01-2029
Revisi (tahun)	17-01-2030
Revisi (tahun)	18-01-2031
Revisi (tahun)	19-01-2032
Revisi (tahun)	20-01-2033
Revisi (tahun)	21-01-2034
Revisi (tahun)	22-01-2035
Revisi (tahun)	23-01-2036
Revisi (tahun)	24-01-2037
Revisi (tahun)	25-01-2038
Revisi (tahun)	26-01-2039
Revisi (tahun)	27-01-2040
Revisi (tahun)	28-01-2041
Revisi (tahun)	29-01-2042
Revisi (tahun)	30-01-2043
Revisi (tahun)	31-01-2044
Revisi (tahun)	32-01-2045
Revisi (tahun)	33-01-2046
Revisi (tahun)	34-01-2047
Revisi (tahun)	35-01-2048
Revisi (tahun)	36-01-2049
Revisi (tahun)	37-01-2050
Revisi (tahun)	38-01-2051
Revisi (tahun)	39-01-2052
Revisi (tahun)	40-01-2053
Revisi (tahun)	41-01-2054
Revisi (tahun)	42-01-2055
Revisi (tahun)	43-01-2056
Revisi (tahun)	44-01-2057
Revisi (tahun)	45-01-2058
Revisi (tahun)	46-01-2059
Revisi (tahun)	47-01-2060
Revisi (tahun)	48-01-2061
Revisi (tahun)	49-01-2062
Revisi (tahun)	50-01-2063
Revisi (tahun)	51-01-2064
Revisi (tahun)	52-01-2065
Revisi (tahun)	53-01-2066
Revisi (tahun)	54-01-2067
Revisi (tahun)	55-01-2068
Revisi (tahun)	56-01-2069
Revisi (tahun)	57-01-2070
Revisi (tahun)	58-01-2071
Revisi (tahun)	59-01-2072
Revisi (tahun)	60-01-2073
Revisi (tahun)	61-01-2074
Revisi (tahun)	62-01-2075
Revisi (tahun)	63-01-2076
Revisi (tahun)	64-01-2077
Revisi (tahun)	65-01-2078
Revisi (tahun)	66-01-2079
Revisi (tahun)	67-01-2080
Revisi (tahun)	68-01-2081
Revisi (tahun)	69-01-2082
Revisi (tahun)	70-01-2083
Revisi (tahun)	71-01-2084
Revisi (tahun)	72-01-2085
Revisi (tahun)	73-01-2086
Revisi (tahun)	74-01-2087
Revisi (tahun)	75-01-2088
Revisi (tahun)	76-01-2089
Revisi (tahun)	77-01-2090
Revisi (tahun)	78-01-2091
Revisi (tahun)	79-01-2092
Revisi (tahun)	80-01-2093
Revisi (tahun)	81-01-2094
Revisi (tahun)	82-01-2095
Revisi (tahun)	83-01-2096
Revisi (tahun)	84-01-2097
Revisi (tahun)	85-01-2098
Revisi (tahun)	86-01-2099
Revisi (tahun)	87-01-2100

KEPALA BPS KABUPATEN KOTABARU



Widhi Pranowo

KATA PENGANTAR

Dalam upaya yang kesekian kalinya ini, kami mempersembahkan kembali suatu publikasi yang berisikan data-data statistik yang menggambarkan suatu kecamatan yaitu “KECAMATAN KELUMPANG SELATAN DALAM ANGKA TAHUN 2024”.

Kami sangat berterima kasih kepada bapak/ibu camat beserta jajarannya yang telah sudi memberikan dukungannya, baik secara moril ataupun materil dan sambutan yang sangat baik atas terbitnya publikasi ini. Tak lupa pula kami ucapkan terima kasih kepada semua Kepala Dinas/Instansi Jawatan Kecamatan dan Kepala Desa yang telah memberikan bantuannya berupa data-data statistik yang diperlukan.

Kami menyadari, publikasi ini masih jauh dari kesempurnaan. Oleh karena itu, kami mengharap semua pihak untuk membantu mewujudkan kesempurnaan itu dengan memberikan saran dan kritik yang positif. Akhirnya, dengan terbitnya publikasi ini semoga mampu memberikan manfaat sesuai dengan keperluannya.

Kotabaru, September 2024

Kepala BPS
Kabupaten Kotabaru



Widhi Pranowo

DAFTAR ISI
KECAMATAN KELUMPANG SELATAN DALAM ANGKA
2024
Volume xvii, 2024

	Halaman
Kata Pengantar	xi
Daftar Isi	xii
Daftar Tabel	xiii
Daftar Gambar	xvii
Penjelasan Umum	xix
Daftar Singkatan	xxi
1. Geografi	1
2. Pemerintahan	9
3. Penduduk	13
4. Sosial dan Kesejahteraan Rakyat	19
5. Pertanian	33
Daftar Pustaka	43

DAFTAR TABEL

Tabel	Halaman
1. GEOGRAFI	
1.1 Luas Daerah Menurut Desa/Kelurahan di Kecamatan Kelumpang Selatan, 2023	6
1.2 Jarak ke Ibukota Kecamatan dan Ibukota Kabupaten Menurut Desa/Kelurahan di Kecamatan Kelumpang Selatan (km), 2023	7
2. PEMERINTAHAN	
2.1 Jumlah Rukun Warga (RW)/Dusun dan Rukun Tetangga (RT) Menurut Desa/Kelurahan di Kecamatan Kelumpang Selatan, 2023	12
3. PENDUDUK	
3.1 Penduduk, Distribusi Persentase Penduduk, Kepadatan Penduduk, Rasio Jenis Kelamin Penduduk Menurut Desa/ Kelurahan di Kecamatan Kelumpang Selatan, 2023	17
4. SOSIAL DAN KESEJAHTERAAN RAKYAT	
4.1 PENDIDIKAN	
4.1.1 Banyaknya Desa/Kelurahan yang Memiliki Fasilitas Sekolah Menurut Tingkat Pendidikan di Kecamatan Kelumpang Selatan, 2021-2023.....	22
4.1.2 Jumlah Sekolah Menurut Tingkat Pendidikan di Kecamatan Kelumpang Selatan, 2022/2023 dan 2023/2024	23
4.1.3 Jumlah Guru Menurut Tingkat Pendidikan di Kecamatan Kelumpang Selatan, 2022/2023 dan 2023/2024	24
4.1.4 Jumlah Murid Menurut Tingkat Pendidikan di Kecamatan Kelumpang Selatan, 2022/2023 dan 2023/2024	25

4.2 KESEHATAN

4.2.1	Banyaknya Desa/Kelurahan yang Memiliki Sarana Kesehatan Menurut Jenis Sarana Kesehatan di Kecamatan Kelumpang Selatan, 2021-2023.....	26
-------	---	----

4.3 PERUMAHAN DAN LINGKUNGAN

4.3.1	Banyaknya Desa/Kelurahan Menurut Sumber Air Minum Sebagian Besar Keluarga di Kecamatan Kelumpang Selatan, 2021-2023.....	27
4.3.2	Banyaknya Desa/Kelurahan Menurut Sumber Penerangan Jalan Utama di Kecamatan Kelumpang Selatan, 2021-2023.....	28
4.3.3	Banyaknya Desa/Kelurahan Menurut Penggunaan Fasilitas Tempat Buang Air Besar Sebagian Besar Keluarga di Kecamatan Kelumpang Selatan, 2021-2023.....	29

4.4 AGAMA DAN SOSIAL LAINNYA

4.4.1	Jumlah Tempat Peribadatan Menurut Desa/Kelurahan di Kecamatan Kelumpang Selatan, 2023.....	30
4.4.2	Jumlah Penduduk Menurut Desa/Kelurahan dan Agama yang Dianut di Kecamatan Kelumpang Selatan, 2023.....	31

5. PERTANIAN

5.1	Luas Panen Tanaman Sayuran dan Buah-buahan Semusim Menurut Jenis Tanaman di Kecamatan Kelumpang Selatan(ha), 2020–2023.....	36
5.2	Produksi Tanaman Sayuran dan Buah-buahan Semusim Menurut Jenis Tanaman di Kecamatan Kelumpang Selatan (kuintal), 2020–2023.....	37
5.3	Luas Panen Tanaman Biofarmaka Menurut Jenis Tanaman di Kecamatan Kelumpang Selatan (m ²), 2020–2023.....	38
5.4	Produksi Tanaman Biofarmaka Menurut Jenis Tanaman di Kecamatan Kelumpang Selatan (kg), 2020–2023.....	39
5.5	Luas Panen Tanaman Hias Menurut Jenis Tanaman di Kecamatan Kelumpang Selatan (m ²), 2020–2023.....	40

5.6	Produksi Tanaman Hias Menurut Jenis Tanaman di Kecamatan Kelumpang Selatan (tangkai), 2020–2023.....	41
5.7	Produksi Buah-Buahan dan Sayuran Tahunan Menurut Jenis Tanaman di Kecamatan Kelumpang Selatan (kuintal), 2020–2023..	42

<https://kotabarakab.bps.go.id>

DAFTAR GAMBAR

Gambar	Halaman
1.1 Luas Daerah Menurut Desa/Kelurahan, 2023.....	4
1.2 Jarak ke Ibukota Kecamatan Menurut Desa/Kelurahan di Kecamatan Kelumpang Selatan, 2023	5
3.1 Jumlah Penduduk Menurut Desa/Kelurahan di Kecamatan Kelumpang Selatan, 2023.....	16

<https://kotabarakab.bps.go.id>

PENJELASAN UMUM

Tanda-tanda, satuan-satuan, dan lain-lainnya yang digunakan dalam publikasi ini adalah sebagai berikut:

1. TANDA-TANDA

Data tidak tersedia	: ...
Tidak ada atau nol	: -
Data dapat diabaikan	: ~0
Tanda decimal	: ,
Data tidak dapat ditampilkan	: NA
Angka estimasi	: e
Angka diperbaiki	: r
Angka sementara	: *
Angka sangat sementara	: **
Angka sangat sangat sementara	: ***

2. SATUAN

barel	: 158,99 liter/ <i>litres</i> = 1/6,2898 m ³
hektare (ha).....	: 10.000 m ²
kilometer (km)	: 1.000 meter
knot	: 1,8523 km/jam
kuintal.....	: 100 kg
KWh	: 1.000 Watt <i>hour</i>
MWh	: 1.000 KWh
liter (untuk beras)/	: 0,80 kg
MMSCF	: 1/35,3 m ³
metrik ton (m.ton)	: 0,98421 long ton = 1.000 kg
ons	: 28,31 gram
ton	: 1.000 kg

Satuan lain: buah, dus, butir, helai/lembar, kaleng, batang, pulsa, ton kilometer (ton-km), jam, menit, persen (%).

Perbedaan angka di belakang koma disebabkan oleh pembulatan angka.

DAFTAR SINGKATAN

SI	: Stasiun Iklim
SMPK	: Stasiun Meterologi Pertanian Khusus
t.t	: Tempat tidur
BCG	: Bacillus Calmette Guerin
DPT	: Difteri, Pertusis, Tetanus
TT	: Tetanus Toxoid
IOT	: Industri Obat Tradisional
IKOT	: Industri Kecil Obat Tradisional
Alkes	: Alat kesehatan
PKRT	: Perbekalan Kesehatan Rumah tangga
Kompl	: Komplemen
IRTP	: Industri Pangan Produksi Rumah Tangga
PBF	: Pedagang Besar Farmasi
GFK	: Gudang Farmasi Kab/Kota
RB	: Rumah Bersalin
Pustu	: Puskesmas pembantu
BP	: Balai Pengobatan
TPS	: Tempat Pembuangan Sampah Sementara
Jamkesmas	: Jaminan kesehatan masyarakat miskin
PJKMU	: Program Jaminan Kesehatan Masyarakat Umum
SIUP	: Surat Ijin Usaha Perdagangan
TDP	: Tanda Daftar Perusahaan
API	: Angka Pengenal Importir

BAB I GEOGRAFI

/ge.o.gra.fi/

letak suatu daerah dilihat dari kenyataannya di bumi atau posisi daerah itu pada bola bumi dibandingkan dengan posisi daerah lain.



#GEOGRAPHY

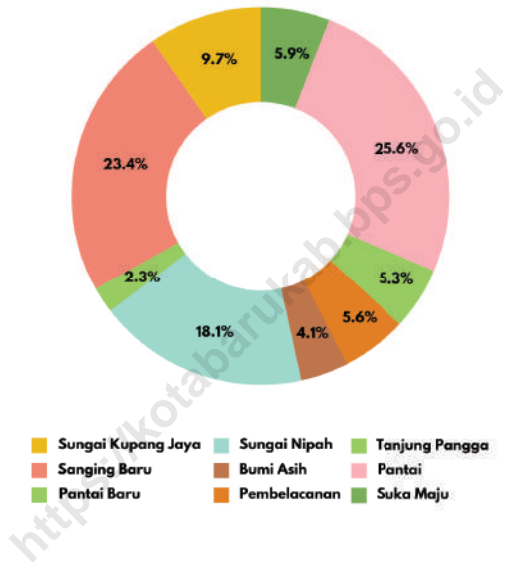
ULASAN

Kecamatan Kelumpang Selatan merupakan salah satu kecamatan yang ada di Kabupaten Kotabaru. Kecamatan Kelumpang Selatan terletak antara garis $116^{\circ}00'28.8''$ - $116^{\circ}16'29.5''$ bujur timur dan $2^{\circ}58'26.6''$ - $3^{\circ}13'50.2''$ lintang selatan. Kecamatan Kelumpang Selatan berbatasan langsung dengan Kecamatan Kelumpang Hulu di sebelah barat, dengan Selat Laut di sebelah timur, dengan Kecamatan Kelumpang Hilir di sebelah selatan dan dengan Kecamatan Kelumpang Tengah di sebelah utara.

Secara administratif, Kecamatan Kelumpang Selatan terdiri atas 9 desa dan Ibukota Kecamatan Kelumpang Selatan berada di desa Pantai. Kecamatan Kelumpang Selatan memiliki luas wilayah sebesar 343,57 kilo meter persegi. Informasi lebih lanjut mengenai kondisi geografis di Kecamatan Kelumpang Selatan dapat dilihat pada isi bab 1.

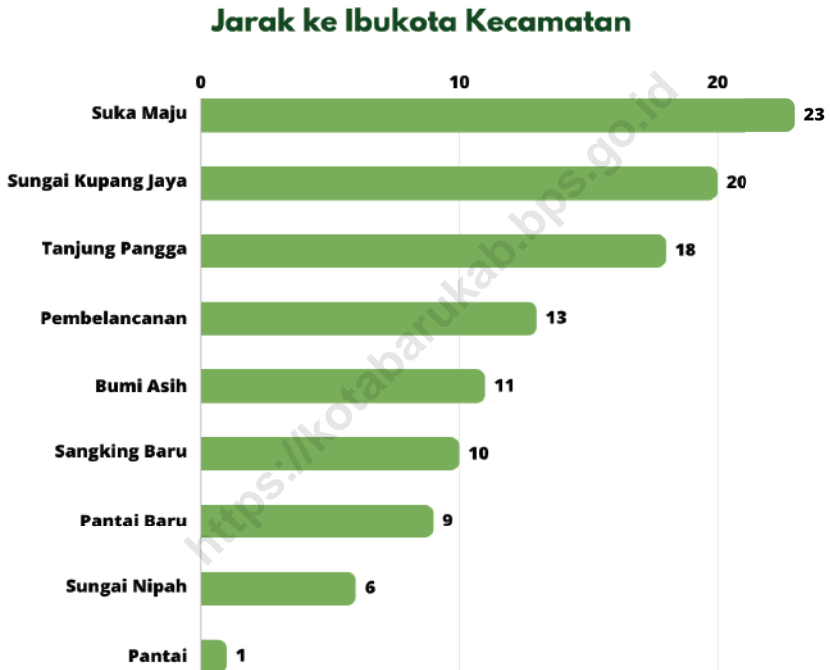
<https://kotabarukab.bps.go.id>

Gambar 1.1 Luas Daerah menurut Desa/Kelurahan (%), 2023



Sumber : Sekretariat Daerah Kabupaten Kotabaru

Gambar 1.2 Jarak ke Ibukota Kecamatan Menurut Desa/Kelurahan di Kecamatan Kelumpang Selatan (km), 2023



Sumber: Badan Pusat Statistik, Pendataan Potensi Desa (PODES), 2021

Tabel 1.1 Luas Daerah Menurut Desa/Kelurahan di Kecamatan Kelumpang Selatan, 2023

Desa/Kelurahan	Luas (km ²)	Persentase terhadap Luas Kecamatan
(1)	(2)	(3)
Suka Maju	20,26	5,90
Pantai	87,96	25,60
Tanjung Pangga	18,30	5,33
Pembelancanan	19,37	5,64
Bumi Asih	14,04	4,09
Sungai Nipah	62,04	18,06
Pantai Baru	7,73	2,25
Sangking Baru	80,54	23,44
Sungai Kupang Jaya	33,34	9,70
Kecamatan Kelumpang Selatan	343,57	100,00

Catatan:

...

Sumber:

Sekretariat Daerah Kabupaten Kotabaru

Tabel 1.2 Jarak ke Ibukota Kecamatan dan Ibukota Kabupaten/Kota Menurut Desa/Kelurahan di Kecamatan Kelumpang Selatan (km), 2023

Desa/Kelurahan	Jarak ke Ibukota Kecamatan	Jarak ke Ibukota Kabupaten/ Kota
(1)	(2)	(3)
Suka Maju	23	50
Pantai	1	38
Tanjung Pangga	18	55
Pembelancanan	13	55
Bumi Asih	11	52
Sungai Nipah	6	21
Pantai Baru	9	70
Sangking Baru	10	55
Sungai Kupang Jaya	20	55

Catatan: ...

Sumber: Badan Pusat Statistik, Pendataan Potensi Desa (PODES), 2021

BAB II

PEMERINTAHAN

/pe.me.rin.ta.han/

organisasi atau wadah orang yang mempunyai kekuasaan dan lembaga yang mengurus masalah kenegaraa dan kesejahteraan rakyat dan negara



#GOVERNMENT

ULASAN

Kecamatan Klumpang Selatan terdiri dari 9 desa. Kecamatan Klumpang Selatan memiliki 70 Rukun Tetangga (RT). Dari seluruh desa di Kecamatan Klumpang Selatan, Desa Sangking Baru dan Sungai Kupang Jaya merupakan desa dengan RT terbanyak yaitu dengan 12 RT.

<https://kotabarakab.bps.go.id>

Tabel 2.1 Jumlah Rukun Warga (RW)/Dusun dan Rukun Tetangga (RT) Menurut Desa/Kelurahan di Kecamatan Kelumpang Selatan, 2023

Desa/Kelurahan	Rukun Warga (RW)/Dusun	Rukun Tetangga (RT)
(1)	(2)	(3)
Suka Maju	2	7
Pantai	5	10
Tanjung Pangga	2	4
Pembelancanan	2	4
Bumi Asih	2	6
Sungai Nipah	2	7
Pantai Baru	2	8
Sangking Baru	3	12
Sungai Kupang Jaya	2	12
Kecamatan Kelumpang Selatan	22	70

Catatan: ...

Sumber: Kantor Kecamatan Kelumpang Selatan

BAB III PENDUDUK

/pen.du.duk/

semua orang yang berdomisili di wilayah geografis Republik Indonesia selama 6 bulan atau lebih dan atau mereka yang berdomisili kurang dari 6 bulan tetapi bertujuan untuk menetap

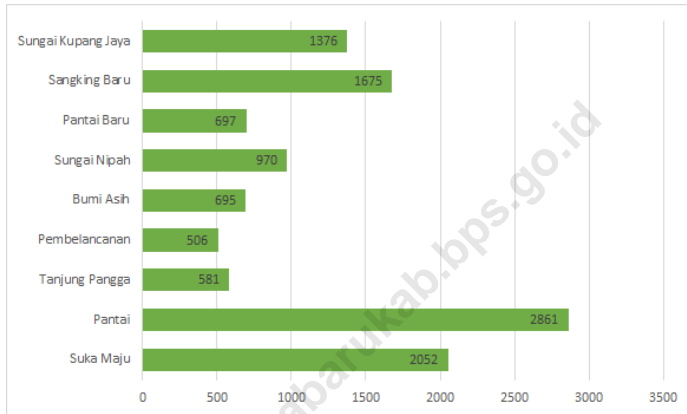


#POPULATION

ULASAN

Berdasarkan data dari Dinas Kependudukan dan Catatan Sipil Kotabaru, jumlah penduduk yang tercatat di Kecamatan Kelumpang Selatan pada tahun 2023 sebanyak 11.413 jiwa yang terdiri dari laki - laki sebanyak 5.888 jiwa dan perempuan sebanyak 5.525 jiwa. Dari seluruh penduduk Kecamatan Kelumpang Selatan, Desa Pantai memiliki presentase penduduk terbanyak di Kecamatan Kelumpang Selatan yaitu sebesar 25,07 persen atau sebanyak 2.862 jiwa. Akan tetapi, jika dilihat dari kepadatan penduduk, Desa Sukamaju merupakan desa dengan kepadatan penduduk terbesar yaitu 101,28 jiwa per kilometer persegi. Sementara itu, rasio jenis kelamin Kecamatan Kelumpang Selatan. Sementara itu, rasio jenis kelamin Kecamatan Kelumpang Selatan sebesar 106,60, artinya lebih banyak penduduk laki-laki daripada penduduk perempuan atau dari 100 penduduk perempuan terdapat 107 penduduk laki-laki.

Gambar 3.1 Jumlah Penduduk Menurut Desa/Kelurahan di Kecamatan Kelumpang Selatan, 2023



Sumber: Dinas Kependudukan dan Pencatatan Sipil Kabupaten Kotabaru

Tabel 3.1 Penduduk, Distribusi Persentase Penduduk, Kepadatan Penduduk, Rasio Jenis Kelamin Penduduk Menurut Desa/ Kelurahan di Kecamatan Kelumpang Selatan, 2023

Desa/Kelurahan	Penduduk		
	Laki-Laki	Perempuan	Jumlah
(1)	(2)	(3)	(4)
Suka Maju	1.064	988	2.052
Pantai	1.502	1.359	2.861
Tanjung Pangga	301	280	581
Pembelancangan	256	250	506
Bumi Asih	369	326	695
Sungai Nipah	483	487	970
Pantai Baru	370	327	697
Sangking Baru	830	845	1.675
Sungai Kupang Jaya	713	663	1.376
Kecamatan Kelumpang Selatan	5.888	5.525	11.413

Lanjutan Tabel/*Continued Table 3.1*

Desa/Kelurahan	Persentase Penduduk	Kepadatan Penduduk (per km ²)	Rasio Jenis Kelamin Penduduk
(1)	(5)	(6)	(7)
Suka Maju	17,98	101,28	107,69
Pantai	25,07	32,53	110,52
Tanjung Pangga	5,09	31,75	107,5
Pembelancanan	4,43	26,12	102,4
Bumi Asih	6,09	49,49	113,19
Sungai Nipah	8,5	15,64	99,18
Pantai Baru	6,11	11,77	113,15
Sanging Baru	14,68	20,8	98,22
Sungai Kupang Jaya	12,06	41,28	107,54
Kecamatan Kelumpang Selatan	100,00	36,74	106,60

Catatan: ...

Sumber: Dinas Kependudukan dan Pencatatan Sipil Kabupaten Kotabaru

BAB IV SOSIAL DAN KESEJAHTERAAN RAKYAT

/so.si.al/

segala hal yang berkenaan dengan masyarakat

#SOCIAL & WELFARE



ULASAN

Menurut data Podes 2021, dari total 9 desa di Kecamatan Kelumpang Selatan terdapat 9 desa yang memiliki fasilitas pendidikan Sekolah Dasar. Sementara itu, dari segi kesehatan, Kecamatan Kelumpang Selatan memiliki 1 desa yang telah dilengkapi Puskesmas Rawat Inap Selain itu, dari 9 desa di Kecamatan Kelumpang Selatan, ada 5 desa yang sumber air minum utamanya adalah air isi ulang. Disamping itu, tempat peribadatan di Kecamatan Kelumpang Selatan terdapat 16 Masjid dan 36 Musholla. Jumlah ini dinilai cukup untuk penduduk Kecamatan Kelumpang Selatan.

<https://kotabarakab.bps.go.id>

4.1 PENDIDIKAN

Tabel 4.1.1 Banyaknya Desa¹/Kelurahan yang Memiliki Fasilitas Sekolah Menurut Tingkat Pendidikan di Kecamatan Kelumpang Selatan, 2021–2023

Tingkat Pendidikan	2021 ²	2022 ³	2023 ³
(1)	(2)	(3)	(4)
Sekolah Dasar (SD)	9	9	9
Madrasah Ibtidaiyah (MI)	-	-	-
Sekolah Menengah Pertama (SMP)	3	3	3
Madrasah Tsanawiyah (MTs)	-	-	-
Sekolah Menengah Atas (SMA)	1	1	1
Sekolah Menengah Kejuruan (SMK)	-	-	-
Madrasah Aliyah (MA)	-	-	-
Akademi/Perguruan Tinggi	-	-	-

Catatan: ¹Desa pada tabel ini termasuk Unit Permukiman Transmigrasi (UPT) yang masih dibina oleh kementerian terkait

Sumber: ²Badan Pusat Statistik, Pendataan Potensi Desa (Podes)

³Dinas Pendidikan Kabupaten Kotabaru dan Kementerian Agama Kabupaten Kotabaru

Tabel 4.1.2 Jumlah Sekolah Menurut Tingkat Pendidikan di Kecamatan Kelumpang Selatan, 2022/2023 dan 2023/2024

Tingkat Pendidikan	Negeri		Swasta		Jumlah	
	2022/2023	2023/2024	2022/2023	2023/2024	2022/2023	2023/2024
(1)	(2)	(3)	(4)	(5)	(6)	(7)
Taman Kanak-Kanak (TK) ¹	1	1	9	9	10	10
Raudatul Athfal (RA) ²	-	-	-	-	-	-
Sekolah Dasar (SD) ¹	10	10	-	-	10	10
Madrasah Ibtidaiyah (MI) ²	-	-	-	-	-	-
Sekolah Menengah Pertama (SMP) ¹	3	3	-	-	3	3
Madrasah Tsanawiyah (MTs) ²	-	-	-	-	-	-
Sekolah Menengah Atas (SMA) ¹	1	1	-	-	1	1
Sekolah Menengah Kejuruan (SMK) ¹	-	-	-	-	-	-
Madrasah Aliyah (MA) ²	-	-	-	-	-	-

Catatan: ³Seluruh Raudatul Athfal (RA) berstatus swasta

Sumber: ¹ Kementerian Pendidikan, Kebudayaan, Riset, dan Teknologi, Sistem Data Pokok Pendidikan (2022/2023) dan Dinas Pendidikan Kabupaten Kotaabru (2023/2024), data semester genap

² Kementerian Agama, EMIS, data semester genap

Tabel 4.1.3 Jumlah Guru Menurut Tingkat Pendidikan di Kecamatan Kelumpang Selatan, 2022/2023 dan 2023/2024

Tingkat Pendidikan	Negeri		Swasta		Jumlah	
	2022/2023	2023/2024	2022/2023	2023/2024	2022/2023	2023/2024
(1)	(2)	(3)	(4)	(5)	(6)	(7)
Taman Kanak-Kanak (TK) ¹	6	6	25	31	31	37
Raudatul Athfal (RA) ²	-	-	-	-	-	-
Sekolah Dasar (SD) ^{1,3}	93	101	-	-	93	101
Madrasah Ibtidaiyah (MI) ²	-	-	-	-	-	-
Sekolah Menengah Pertama (SMP) ^{1,3}	33	37	-	-	33	37
Madrasah Tsanawiyah (MTs) ²	-	-	-	-	-	-
Sekolah Menengah Atas (SMA) ^{1,3}	17	18	-	-	17	18
Sekolah Menengah Kejuruan (SMK) ^{1,3}	-	-	-	-	-	-
Madrasah Aliyah (MA) ²	-	-	-	-	-	-

Catatan:

³ Jumlah guru termasuk kepala sekolah dan guru

Sumber:

¹ Kementerian Pendidikan, Kebudayaan, Riset, dan Teknologi, Sistem Data Pokok Pendidikan (2022/2023) dan Dinas Pendidikan Kabupaten Kotaabru (2023/2024), data semester genap² Kementerian Agama, EMIS, data semester genap

Tabel 4.1.4 Jumlah Murid Menurut Tingkat Pendidikan di Kecamatan Kelumpang Selatan, 2022/2023 dan 2023/2024

Tingkat Pendidikan	Negeri		Swasta		Jumlah	
	2022/2023	2023/2024	2022/2023	2023/2024	2022/2023	2023/2024
(1)	(2)	(3)	(4)	(5)	(6)	(7)
Taman Kanak-Kanak (TK) ¹	51	49	213	282	264	331
Raudatul Athfal (RA) ²	-	-	-	-	-	-
Sekolah Dasar (SD) ¹	1051	1032	-	-	1051	1032
Madrasah Ibtidaiyah (MI) ²	-	-	-	-	-	-
Sekolah Menengah Pertama (SMP) ¹	378	391	-	-	378	391
Madrasah Tsanawiyah (MTs) ²	-	-	-	-	-	-
Sekolah Menengah Atas (SMA) ¹	241	210	-	-	241	210
Sekolah Menengah Kejuruan (SMK) ¹	-	-	-	-	-	-
Madrasah Aliyah (MA) ²	-	-	-	-	-	-

Catatan: ...

Sumber: ¹ Kementerian Pendidikan, Kebudayaan, Riset, dan Teknologi, Sistem Data Pokok Pendidikan (2022/2023) dan Dinas Pendidikan Kabupaten Kotaabru (2023/2024), data semester genap

² Kementerian Agama, EMIS, data semester genap

4.2 KESEHATAN

Tabel 4.2.1 Banyaknya Desa¹/Kelurahan yang Memiliki Sarana Kesehatan Menurut Jenis Sarana Kesehatan di Kecamatan Kelumpang Selatan, 2021-2023

Jenis Sarana Kesehatan	2021 ²	2022	2023
(1)	(2)	(3)	(4)
Rumah Sakit	-	-	-
Rumah Sakit Bersalin	-	-	-
Poliklinik/Balai Pengobatan	-	-	-
Puskesmas Rawat Inap	1	1	1
Puskesmas Tanpa Rawat Inap	-	-	-
Apotek	-	-	-

Catatan: ¹Desa pada tabel ini termasuk Unit Permukiman Transmigrasi (UPT) yang masih dibina oleh kementerian terkait

Sumber: ²Badan Pusat Statistik, Pendataan Potensi Desa (Podes)

4.3 PERUMAHAN DAN LINGKUNGAN

Tabel 4.3.1 Banyaknya Desa¹/Kelurahan Menurut Sumber Air Minum Sebagian Besar Keluarga di Kecamatan Kelumpang Selatan, 2021–2023

Sumber Air Minum	2021 ²	2022	2023
(1)	(2)	(3)	(4)
Air Kemasan Bermerk	-	-	-
Air Isi Ulang	5	5	5
Leding Dengan Meteran	-	-	-
Leding Tanpa Meteran	-	-	-
Sumur Bor atau Pompa	-	-	-
Sumur	1	1	1
Mata Air	-	-	-
Sungai/Danau/Kolam/ Waduk/Situ/ Embung/Bendungan	3	3	3
Air Hujan	-	-	-
Lainnya	-	-	-

Catatan: ¹ Desa pada tabel ini termasuk Unit Permukiman Transmigrasi (UPT) yang masih dibina oleh kementerian terkait

Sumber: ² Badan Pusat Statistik, Pendataan Potensi Desa (Podes)

Tabel 4.3.2 Banyaknya Desa¹/Kelurahan Menurut Sumber Penerangan Jalan Utama Desa/Kelurahan di Kecamatan Kelumpang Selatan, 2021–2023

Sumber Penerangan Jalan Utama	2021 ²	2022	2023
(1)	(2)	(3)	(4)
Listrik Pemerintah	8	8	8
Listrik Non-Pemerintah	-	-	-
Non Listrik	-	-	-

Catatan: ¹Desa pada tabel ini termasuk Unit Permukiman Transmigrasi (UPT) yang masih dibina oleh kementerian terkait

Sumber: ²Badan Pusat Statistik, Pendataan Potensi Desa (Podes)

Tabel 4.3.3 Banyaknya Desa¹/Kelurahan Menurut Penggunaan Fasilitas Tempat Buang Air Besar Sebagian Besar Keluarga di Kecamatan Kelumpang Selatan, 2021–2023

Fasilitas Tempat Buang Air Besar	2021 ²	2022	2023
(1)	(2)	(3)	(4)
Jamban	9	9	9
Sendiri	9	9	9
Bersama	-	-	-
Umum	-	-	-
Bukan Jamban	-	-	-
Jumlah	9	9	9

Catatan: ¹Desa pada tabel ini termasuk Unit Permukiman Transmigrasi (UPT) yang masih dibina oleh kementerian terkait

Sumber: ²Badan Pusat Statistik, Pendataan Potensi Desa (Podes)

4.4 AGAMA DAN SOSIAL LAINNYA

Tabel 4.4.1 Jumlah Tempat Peribadatan Menurut Desa/Kelurahan di Kecamatan Kelumpang Selatan, 2023

Desa/Kelurahan	Masjid	Mushola	Gereja Protestan	Gereja Katholik	Pura	Vihara
(1)	(2)	(3)	(4)	(5)	(6)	(7)
Pantai	1	2	-	-	-	-
Tanjung Pangga	1	2	-	-	-	-
Pembelancangan	1	2	-	-	-	-
Bumi Asih	1	1	-	-	-	-
Sungai Nipah	1	5	-	-	-	-
Pantai Baru	2	4	-	-	-	-
Sanging Baru	3	3	-	-	-	-
Sungai Kupang Jaya	1	7	-	-	-	-
Kecamatan Kelumpang Selatan	11	26	-	-	-	-

Catatan: ...

Sumber: Kementerian Agama Kabupaten Kotabaru

Tabel 4.4.2 Jumlah Penduduk Menurut Desa/Kelurahan dan Agama yang Dianut di Kecamatan Kelumpang Selatan, 2023

Desa/Kelurahan	Islam	Protestan	Katolik	Hindu	Budha	Lainnya
(1)	(2)	(3)	(4)	(5)	(6)	(7)
Pantai	2.630	17	214	-	-	-
Tanjung Pangga	581	-	-	-	-	-
Pembelancangan	506	-	-	-	-	-
Bumi Asih	694	1	-	-	-	-
Sungai Nipah	970	-	-	-	-	-
Pantai Baru	693	2	2	-	-	-
Sangking Baru	1.640	10	25	-	-	-
Sungai Kupang Jaya	1.316	25	35	-	-	-
Kecamatan Kelumpang Selatan	9.030	55	276	-	-	-

Catatan: ...

Sumber: Dinas Kependudukan dan Pencatatan Sipil Kabupaten Kotabaru

BAB V PERTANIAN

/per.ta.ni.an/

pertanian mencakup usaha di subsektor tanaman pangan, hortikultura, perkebunan, peternakan, perikanan, kehutanan, serta usaha jasa pertanian

#AGRICULTURE



ULASAN

Kecamatan Kelumpang Selatan merupakan kecamatan yang memiliki produksi tanaman sayuran semusim dan tanaman buah-buahan tahunan yang beragam dengan jumlah yang beragam pada tiap tahunnya. Beberapa komoditas sayuran semusim yang diproduksi di Kecamatan Kelumpang Selatan sepanjang tahun 2020-2023 antara lain cabai besar, cabai rawit, tomat, kacang panjang, dan lain-lain (Tabel 5.2). Sementara untuk komoditas buah-buahan tahunan yang diproduksi antara lain mangga, jeruk keprok, Durian, Pisang, dan lain-lain (Tabel 5.7). Pada tahun 2023 produksi tanaman sayuran terbesar adalah tanaman petersai/sawi, sedangkan untuk tanaman buah tahunan dengan produksi terbesar selama tahun 2023 adalah tanaman pepaya. Kecamatan Kelumpang Selatan pada tahun 2020 - 2023 tidak menghasilkan tanaman hias dan tanaman biofarmaka. Informasi terkait kondisi pertanian lainnya dapat dilihat pada Bab ini.

<https://kotabarukab.kab.go.id>

Tabel 5.1 Luas Panen Tanaman Sayuran dan Buah-buahan Semusim Menurut Jenis Tanaman di Kecamatan Kelumpang Selatan (ha), 2020–2023

Jenis Tanaman	2020	2021	2022	2023
(1)	(2)	(3)	(4)	(5)
Sayuran:				
Bayam	1	1	-	-
Buncis	1	1	-	-
Cabai Besar	1	1	-	-
Cabai Rawit	4	3	-	-
Kacang Panjang	4	4	-	-
Kangkung	2	1	-	-
Ketimun	-	1	-	-
Petsai/Sawi	-	0,24	-	1
Terung	2	4	-	-
Tomat	2	3	-	-

Catatan:

...

Sumber:

Badan Pusat Statistik, Statistik Pertanian Hortikultura SPH-SBS

Tabel 5.2 Produksi Tanaman Sayuran dan Buah-buahan Semusim Menurut Jenis Tanaman di Kecamatan Kelumpang Selatan (kuintal), 2020–2023

Jenis Tanaman	2020	2021	2022	2023
(1)	(2)	(3)	(4)	(5)
Sayuran:				
Bayam	105	50	-	-
Buncis	22	75	-	-
Cabai Besar	185	40	-	-
Cabai Rawit	421	85	-	-
Kacang Panjang	249	73	-	-
Kangkung	81	10	-	-
Ketimun	-	60	-	-
Petsai/Sawi	-	2	-	1
Terung	285	266	-	-
Tomat	150	100	-	-

Catatan:

...

Sumber:

Badan Pusat Statistik, Statistik Pertanian Hortikultura SPH-SBS

Tabel 5.3 Luas Panen Tanaman Biofarmaka Menurut Jenis Tanaman di Kecamatan Kelumpang Selatan (m²), 2020–2023

Jenis Tanaman	2020	2021	2022	2023
(1)	(2)	(3)	(4)	(5)
Jahe	-	-	-	-
Laos/Lengkuas	-	-	-	-
Kencur	-	-	-	-
Kunyit	-	-	-	-
Kapulaga	-	-	-	-
Temulawak	-	-	-	-

Catatan: ...

Sumber: Badan Pusat Statistik, Statistik Pertanian Hortikultura SPH-TBF

Tabel 5.4 Produksi Tanaman Biofarmaka Menurut Jenis Tanaman di Kecamatan Kelumpang Selatan (kg), 2020–2023

Jenis Tanaman	2020	2021	2022	2023
(1)	(2)	(3)	(4)	(5)
Jahe	-	-	-	-
Laos/Lengkuas	-	-	-	-
Kencur	-	-	-	-
Kunyit	-	-	-	-
Kapulaga	-	-	-	-
Temulawak	-	-	-	-

Catatan: ...

Sumber: Badan Pusat Statistik, Statistik Pertanian Hortikultura SPH-TBF

Tabel 5.5 Luas Panen Tanaman Hias Menurut Jenis Tanaman di Kecamatan Kelumpang Selatan (m²), 2020–2023

Jenis Tanaman	2020	2021	2022	2023
(1)	(2)	(3)	(4)	(5)
Anggrek Pot	-	-	-	-
Anggrek Potong	-	-	-	-
Krisan	-	-	-	-
Mawar	-	-	-	-
Sedap Malam	-	-	-	-
Melati	-	-	-	-
Palem	-	-	-	-

Catatan: ...

Sumber: Badan Pusat Statistik, Statistik Pertanian Hortikultura SPH-TH

Tabel 5.6 Produksi Tanaman Hias Menurut Jenis Tanaman di Kecamatan Kelumpang Selatan (tangkai), 2020–2023

Jenis Tanaman	2020	2021	2022	2023
(1)	(2)	(3)	(4)	(5)
Anggrek Pot	-	-	-	-
Anggrek Potong	-	-	-	-
Krisan	-	-	-	-
Mawar	-	-	-	-
Sedap Malam	-	-	-	-
Melati	-	-	-	-
Palem	-	-	-	-

Catatan: ...

Sumber: Badan Pusat Statistik, Statistik Pertanian Hortikultura SPH-TH

Tabel 5.7 **Produksi Buah-Buahan dan Sayuran Tahunan Menurut Jenis Tanaman di Kecamatan Kelumpang Selatan (kuintal), 2020–2023**

Jenis Tanaman	2020	2021	2022	2023
(1)	(2)	(3)	(4)	(5)
Buah–Buahan:				
Belimbing	258	181,25	50	152
Duku/Langsar/Kokosan	-	-	140	-
Durian	-	145,20	650,10	-
Jambu Air	-	100,70	168,35	56
Jambu Biji	95	16	79,52	44
Jengkol	20	321,58	275,40	-
Jeruk Siam/Kepron	-	-	27,50	31,17
Mangga	681	513,75	198,45	52,16
Manggis	-	-	55	102,45
Nangka/Cempedak	-	-	6,46	0,86
Nenas	15	13,75	37	20
Pepaya	240	246,50	1 933,56	1740
Pisang	1 739	1 313,16	1 912,36	1 000
Rambutan	-	120	751,23	160
Salak	-	-	2,60	4
Sawo	659	111,13	52,29	14,28
Sirsak	168	122,56	90	48

Catatan: ...
 Sumber: Badan Pusat Statistik, Statistik Pertanian Hortikultura SPH-BST

DAFTAR PUSTAKA

- Direktorat Jenderal Hortikultura & Badan Pusat Statistik. 2022. *Pedoman Statistik Pertanian Hortikultura (SPH)*. Jakarta: Kementerian Pertanian.
- Direktorat Statistik Ketahanan Sosial. 2021. *Buku 3: Konsep dan Definisi Podes 2021*. Jakarta: Badan Pusat Statistik.

<https://kotabarakab.bps.go.id>

ST 2023
SENSUS PERTANIAN

BerAKHLAK
Berorientasi Pelayanan Akuntabel Kompeten
Harmonis Loyal Adaptif Kolaboratif

**#bangga
melayani
bangsa**

DATA

MENCERDASKAN BANGSA



**BADAN PUSAT STATISTIK
KABUPATEN KOTABARU**

Jl. Jamrud 1, Dirgahayu, Pulau Lau Utara, Kotabaru, 70242
Telp./Fax : (0518) 21145 Email : bps6302@bps.go.id
Website : kotabarukab.bps.go.id

ISSN 2746-7252



9 772746 725004