



Katalog BPS : 6204.6208



Kerjasama

BPS

BADAN PUSAT STATISTIK
KABUPATEN KOTAWARINGIN TIMUR

Dengan

BADAN PERENCANAAN PEMBANGUNAN DAERAH
KABUPATEN SERUYAN

Seruyan Dalam Angka 2003

Katalog BPS : 1403.62.08
ISSN : 0215-6911
No. Publikasi : 62023.0301
Ukuran Buku : 6.5 x 8.5 inc

Naskah :

Badan Pusat Statistik Kabupaten Kotawaringin Timur

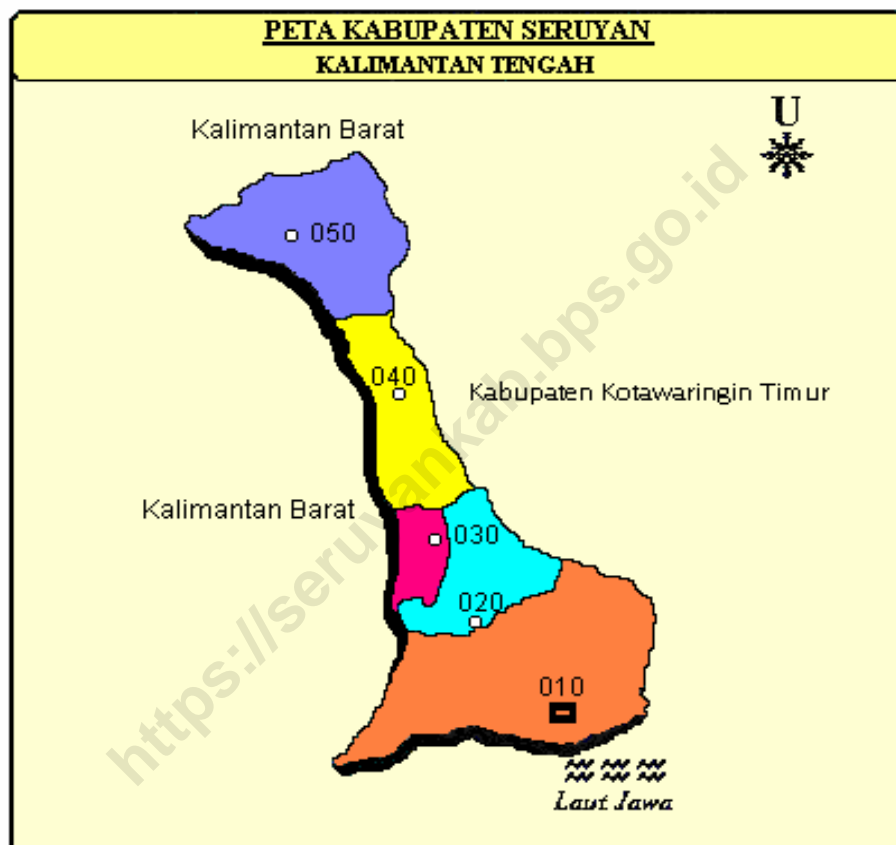
Penyunting :

Badan Pusat Statistik Kabupaten Kotawaringin Timur

Diterbitkan oleh :

BPS Kabupaten Seruyan Kerjasama dengan
BAPPEDA Kabupaten Seruyan

Boleh dikutip dengan menyebut sumbernya



KABUPATEN SERUYAN	
KODE KECAMATAN	
010. SERUYAN HILIR	030. H A N A U
020. DANAU SEMBULUH	040. SERUYAN TENGAH
050. SERUYAN HULU	



H. DARWAN ALI
BUPATI KABUPATEN SERUYAN



BUPATI SERUYAN KATA PENGANTAR

Dalam menghadapi era globalisasi pembangunan tidak hanya menekankan pada sektor – sektornya saja tetapi juga kebutuhan terhadap data statistik suatu daerah yang merupakan salah satu aspek penting sebagai penunjang. Tersedianya data statistik sangat diharapkan dalam mengimbangi tuntutan atau kebutuhan masing–masing sektor dan pelaku – pelaku pembangunan.

Untuk memenuhi kebutuhan tersebut, kami menghargai atas upaya yang telah dilakukan oleh Badan Pusat Statistik Kabupaten Kotawaringin Timur bekerjasama dengan Badan Perencanaan Pembangunan Daerah Kabupaten Seruyan, yang kedua kalinya yaitu buku Kabupaten Seruyan Dalam Angka.

Selain itu pula kami mengharapkan kepada semua pihak dalam penyusunan buku ini, terutama kepada Lembaga / Dinas / Instansi Pemerintah maupun Swasta yang sekaligus sebagai pengguna dan sumber data, dapat memberikan informasi (data) yang terbaru secara berkesinambungan.

Demikian dan semoga buku “**KABUPATEN SERUYAN DALAM ANGKA TAHUN 2003**” ini dapat bermanfaat bagi semua pihak.

Kuala Pembuang, Juli 2004

BUPATI SERUYAN

H. DARWAN ALI

KATA PENGANTAR

Penerbitan buku “ **SERUYAN DALAM ANGKA TAHUN 2003** ” ini merupakan kelanjutan dari penerbitan tahun sebelumnya. Tabel – tabel yang dimuat tidak jauh berbeda dengan tahun sebelumnya, tapi ada pengurangan dan penambahan tabel. Hal ini diperlukan untuk memenuhi kebutuhan konsumen data dan kesempurnaan publikasi ini. Buku ini diterbitkan sebagai salah satu bahan evaluasi untuk melihat laju perkembangan pembangunan, khususnya di Kabupaten Seruyan.

Buku ini diterbitkan atas kerjasama antara Badan Pusat Statistik Kabupaten Kotawaringin Timur dan Badan Perencanaan Pembangunan Daerah (BAPPEDA) Kabupaten Seruyan.

Saran dan kritik bersifat membangun tetap kami harapkan demi lebih sempurnanya buku publikasi ini. Kami berharap dengan terbitnya buku ini dapat dijadikan bahan informasi bagi semua pihak dalam menentukan arah kebijaksanaan dalam periode mendatang.

Akhirnya kepada semua pihak yang telah membantu hingga terbitnya buku ini, kami ucapkan terima kasih dan semoga buku ini dapat bermanfaat bagi konsumen data.

Sampit, Juli 2004

KEPALA BAPPEDA
KABUPATEN SERUYAN

KEPALA BADAN PUSAT STATISTIK
KAB. KOTAWARINGIN TIMUR

Drs. SIUN,SH, MH
NIP. 131 612 226

MARDJANUDDIN,B.St
NIP. 340 005 046

KATA PENGANTAR

Penerbitan buku “ **SERUYAN DALAM ANGKA TAHUN 2003** ” ini merupakan kelanjutan dari penerbitan tahun sebelumnya. Tabel – tabel yang dimuat tidak jauh berbeda dengan tahun sebelumnya, tapi ada pengurangan dan penambahan tabel. Hal ini diperlukan untuk memenuhi kebutuhan konsumen data dan kesempurnaan publikasi ini. Buku ini diterbitkan sebagai salah satu bahan evaluasi untuk melihat laju perkembangan pembangunan, khususnya di Kabupaten Seruyan.

Buku ini diterbitkan atas kerjasama antara Badan Pusat Statistik Kabupaten Kotawaringin Timur dan Badan Perencanaan Pembangunan Daerah (BAPPEDA) Kabupaten Seruyan.

Saran dan kritik bersifat membangun tetap kami harapkan demi lebih sempurnanya buku publikasi ini. Kami berharap dengan terbitnya buku ini dapat dijadikan bahan informasi bagi semua pihak dalam menentukan arah kebijaksanaan dalam periode mendatang.

Akhirnya kepada semua pihak yang telah membantu hingga terbitnya buku ini, kami ucapkan terima kasih dan semoga buku ini dapat bermanfaat bagi konsumen data.

Sampit, Juli 2004

KEPALA BADAN PUSAT STATISTIK
KABUPATEN KOTAWARINGIN TIMUR,

MARDJANUDDIN.B.ST.
NIP. 340005046

LOGO KABUPATEN SERUYAN



LAMBANG KABUPATEN SERUYAN

1. Lambang Daerah Kabupaten Seruyan dituliskan dengan komposisi warna sebagai berikut :
 - a. Telawang warna dasar hijau tua
 - b. Belanga warna dasar merah tua
 - c. Rumah betang kombinasi warna hitam, putih, abu-abu
 - d. Mandau, sumpitan kombinasi warna hitam putih
 - e. Tali tengang warna dasar kuning tua
 - f. Bunga kapas kombinasi hijau muda
 - g. Butir padi warna dasar kuning tua
 - h. Ikan balida warna abu-abu
 - i. Bintang segi lima warna kuning emas
 - j. Garis jurai warna kuning
 - k. Pita motto warna putih
 - l. Garis bingkai warna hitam
 - m. Kalimat Kabupaten Seruyan dan “GAWI HATANTIRING” ditulis dengan huruf kapital warna hitam.

2. Komposisi warna dalam Lambang Daerah sebagaimana dimaksud diatas mempunyai makna sebagai berikut :
 - a. Warna hijau, mempunyai makna dan melambangkan kesuburan dan ketenteraman.
 - b. Warna merah, mempunyai makna dan melambangkan keberanian dan kesatriaan.
 - c. Warna putih, mempunyai makna dan melambangkan kejujuran dan keyakinan.
 - d. Warna biru, mempunyai makna dan melambangkan keteduhan hati dan kesejukan jiwa.
 - e. Warna kuning, mempunyai makna dan melambangkan sumber daya alam dan kemakmuran.
 - f. Warna hitam, mempunyai makna dan melambangkan keteguhan dan karakter yang kuat.

DAFTAR ISI

Peta Wilayah Seruyan	iii
Kata Pengantar	ix
Daftar Isi	xi
Daftar Gambar	xii
Daftar Tabel	xiv
Undang-Undang Statistik	xxvi
Penjelasan Umum	xxxiv
Bab 1. Geografis	1
Bab 2. Pemerintahan	17
Bab 3. Penduduk dan Tenaga Kerja	27
Bab 4. S o s i a l	55
Bab 5. Pertanian	85
Bab 6. Industri, Pertambangan/Penggalian, Energi dan Air ..	119
Bab 7. Perdagangan dan Koperasi	133
Bab 8. Perhubungan, Komunikasi, dan Perhotelan	143
Bab 9. Bangunan dan Agraria.....	159
Bab 10. Keuangan dan Perbankan	165
Bab 11. Harga – Harga.....	177
Bab 12. Neraca Wilayah.....	189
Lampiran	197

DAFTAR GRAFIK/GAMBAR TABEL

Gambar	1.10	Rata-Rata Curah Hujan (mm) di Kabupaten Seruyan Tahun 2003	3
Gambar	1.11	Rata-Rata Hari Hujan (mm) di Kabupaten Seruyan Tahun 2003	4
Gambar	2.1	Banyaknya Desa/Kelurahan menurut Status Hukum di Kabupaten Seruyan Tahun 2003	19
Gambar	2.2	Banyaknya Desa/Kelurahan menurut Kategori di Kabupaten Seruyan Tahun 2003	19
Gambar	3.1.1	Jumlah Penduduk menurut Jenis Kelamin Tahun 1995 – 2003	29
Gambar	3.1.4	Jumlah Penduduk menurut Jenis Kelamin dan Kelompok Umur Tahun 2003	29
Gambar	4.1.1	Banyaknya Sekolah, Murid, Guru Tahun 2003 ...	57
Gambar	4.4.1	Banyaknya Pemeluk Agama di Kabupaten Seruyan Tahun 2003	57
Gambar	5.1.1	Luas Panen (Ha) dan Produksi (Ton) Padi Sawah di Kabupaten Seruyan Tahun 2002 – 2003	87
Gambar	5.1.1	Luas Panen (Ha) dan Produksi (Ton) Padi Ladang di Kabupaten Seruyan Tahun 2002 – 2003	87
Gambar	6.1	Banyaknya Perusahaan Industri Formal dan Non Formal Yang Terdaftar menurut Cabang dan Termasuk Industri Kecil di Kabupaten Seruyan Tahun 2003	121
Gambar	7.2.2	Perkembangan KUD dan Non KUD di Kabupaten Seruyan Tahun 2003	135
Gambar	8.1.1	Persentase Panjang Jalan menurut Permukaan Jalan di Kabupaten Seruyan Tahun 2003	145
Gambar	8.1.3	Panjang Jalan menurut Status Jalan (Km) di Kabupaten Seruyan Tahun 2003	145
Gambar	9.1.2	Banyaknya Surat Keputusan Pemerintah Atas Hak-Hak Tanah di Kabupaten Seruyan	161

Gambar	10.1.1	Penerimaan Daerah dan Pendapatan Asli Daerah Kabupaten Seruyan Tahun Anggaran 2000/2001 – 2003	167
Gambar	11.1	Harga Eceran Beras Banjar (Rp/Kg)	179
Gambar	12.1	Laju Pertumbuhan PDRB Kabupaten Seruyan Tahun 2003 Atas Dasar Harga Konstan 1993	191
Gambar	-	Logo Kabupaten Seruyan	197

DAFTAR TABEL

BAB I. GEOGRAFIS

	Halaman
1. 1. Letak dan Luas Kabupaten Seruyan	5
1. 2. Luas Wilayah Seruyan menurut Kecamatan	6
1. 3. Luas Wilayah Seruyan menurut Kecamatan dan Desa/ Kelurahan	7
1. 4. Luas Seruyan menurut Hutan Belantara, Rawa-Rawa, Sungai/danau dan Lainnya	10
1. 5. Nama – nama Sungai di Seruyan Menurut Panjang yang Dapat Dilayari Dan Rata – rata Kedalaman	12
1. 6. Nama-Nama Sungai dan Anak Cabangnya Di Kabupaten Seruyan	12
1. 7. Ketinggian Beberapa Kota Dari Permukaan Laut Di Kabupaten Seruyan	13
1. 8. Jarak dari Ibukota Kabupaten ke Ibukota Kecamatan	13
1. 9. Banyaknya Curah Hujan di Beberapa Stasiun Penakar Hujan di Kabupaten Seruyan (mm)	14
1.10. Banyaknya Hari Hujan Dibeberapa Stasiun Penakar Hujan di Kabupaten Seruyan (mm)	15

DAFTAR GRAFIK/GAMBAR TABEL

Gambar	1.10	Rata-Rata Curah Hujan (mm) di Kabupaten Seruyan Tahun 2003	3
Gambar	1.11	Rata-Rata Hari Hujan (mm) di Kabupaten Seruyan Tahun 2003	4
Gambar	2.1	Banyaknya Desa/Kelurahan menurut Status Hukum di Kabupaten Seruyan Tahun 2003	19
Gambar	2.2	Banyaknya Desa/Kelurahan menurut Kategori di Kabupaten Seruyan Tahun 2003	19
Gambar	3.1.1	Jumlah Penduduk menurut Jenis Kelamin Tahun 1995 – 2003	29
Gambar	3.1.4	Jumlah Penduduk menurut Jenis Kelamin dan Kelompok Umur Tahun 2003	29
Gambar	4.1.1	Banyaknya Sekolah, Murid, Guru Tahun 2003 ...	57
Gambar	4.4.1	Banyaknya Pemeluk Agama di Kabupaten Seruyan Tahun 2003	57
Gambar	5.1.1	Luas Panen (Ha) dan Produksi (Ton) Padi Sawah di Kabupaten Seruyan Tahun 2002 – 2003	87
Gambar	5.1.1	Luas Panen (Ha) dan Produksi (Ton) Padi Ladang di Kabupaten Seruyan Tahun 2002 – 2003	87
Gambar	6.1	Banyaknya Perusahaan Industri Formal dan Non Formal Yang Terdaftar menurut Cabang dan Termasuk Industri Kecil di Kabupaten Seruyan Tahun 2003	121
Gambar	7.2.2	Perkembangan KUD dan Non KUD di Kabupaten Seruyan Tahun 2003	135
Gambar	8.1.1	Persentase Panjang Jalan menurut Permukaan Jalan di Kabupaten Seruyan Tahun 2003	145
Gambar	8.1.3	Panjang Jalan menurut Status Jalan (Km) di Kabupaten Seruyan Tahun 2003	145
Gambar	9.1.2	Banyaknya Surat Keputusan Pemerintah Atas Hak-Hak Tanah di Kabupaten Seruyan	161

Gambar	10.1.1	Penerimaan Daerah dan Pendapatan Asli Daerah Kabupaten Seruyan Tahun Anggaran 2000/2001 – 2003	167
Gambar	11.1	Harga Eceran Beras Banjar (Rp/Kg)	179
Gambar	12.1	Laju Pertumbuhan PDRB Kabupaten Seruyan Tahun 2003 Atas Dasar Harga Konstan 1993	191
Gambar	-	Logo Kabupaten Seruyan	197

BAB II. PEMERINTAHAN

2.1.	Banyaknya Desa menurut Status Hukum dan Kecamatan di Seruyan	20
2.2.	Banyaknya Desa/Kelurahan menurut Kategori Swadaya, Swakarya, dan Swasembada di Kab. Seruyan	21
2.3.	Banyaknya Desa Definitif/Persiapan menurut Status Pemerintahan dan Kecamatan di Kab. Seruyan	22
2.4.	Banyaknya Proyek Prasarana Hasil Bantuan Desa di Kabupaten Seruyan	23
2.5.	Banyaknya Proyek Prasarana Hasil Pelaksanaan Bantuan Desa di Kabupaten Seruyan	24
2.6.	Banyaknya Proyek Prasarana (Bantuan Lomba Desa) Tingkat Kabupaten Hasil Pelaksanaan Bantuan Desa	25

BAB III. PENDUDUK DAN TENAGA KERJA

3.1.1.	Jumlah Rumahtangga, Penduduk dan Rasio Jenis Kelamin menurut Kecamatan	30
3.1.2.	Banyaknya Penduduk Kabupaten Kotawaringin Timur Menurut Kecamatan dan Kewarganegaraan	34
3.1.3.	Penduduk Seruyan Menurut Luas Wilayah, Kepadatan, Rata-rata Rumahtangga per Kecamatan	38
3.1.4.	Jumlah Penduduk Seruyan menurut Kelompok Umur, Jenis Kelamin dan Sex Rasio	42
3.1.5.	Penduduk Kabupaten Seruyan Menurut Kelompok Umur dan Kecamatan	43
3.1.6.	Jumlah Penduduk Seruyan dan Rata – rata Laju Pertumbuhan Penduduk Hasil Sensus Penduduk 1990 dan 2000 ...	44

Daftar Table

3.2.1.	Pasar Kerja Yang Tercatat Pada Kantor Dinas Tenaga Kerja Kabupaten Seruyan	45
3.2.2.	Banyaknya Pencari Kerja Menurut Jenis Pendidikan dan Jenis Penempatan di Seruyan	46
3.2.3.	Banyaknya Pencari Kerja Menurut Pendidikan yang telah Ditempatkan Melalui Kantor Dinas Tenaga Kerja Kabupaten Seruyan	47
3.2.4.	Penempatan Tenaga Kerja Pemuda Mandiri Profesional Sarjan dan Non Sarjana (TKPMP-S dan TKPMP-NS) Tahun 1998 – 2003	48
3.2.5.	Banyaknya Ijin Penyimpangan Waktu Kerja dan Istirahat yang Diberikan Kantor Departemen Tenaga Kerja Kabupaten Seruyan	49
3.2.6.	Pendidikan/Kursus Perhubungan Ketenagakerjaan yang Dilaksanakan di Kabupaten Seruyan Tahun 2002 – 2003	50
3.2.7.	Banyaknya Pegawai Negeri Sipil Menurut Golongan di Kabupaten Seruyan Tahun 2000 – 2003	51
3.3.1.	Banyaknya Orang Asing Di Kabupaten Kotawaringin Timur Menurut Kebangsaan Tahun 1998 – 2003	52
3.3.2.	Perkembangan Exit Reentry Permit, exit Permit / Perpanjangan Paspor RI, Injin Tempat Tinggal Orang Asing di Kabupaten Seruyan	53
3.4.	Realisasi Pelaksanaan Transmigrasi di Kab. Seruyan	54

BAB IV. SOSIAL

4.1.1	Banyaknya Sekolah, Murid, dan Guru Menurut Jenis dan Status Sekolah di Seruyan	58
4.1.2	Rasio Murid Terhadap Guru menurut Jenis Sekolah	59
4.1.3	Banyaknya Sekolah, Murid dan Guru TK menurut Kecamatan dan Status Sekolah	60
4.1.4	Banyaknya Sekolah, Murid dan Guru SD menurut Kecamatan dan Status Sekolah	61
4.1.5	Banyaknya Sekolah, Murid dan Guru SLTP menurut Kecamatan dan Status Sekolah	62
4.1.6	Banyaknya Sekolah, Murid dan Guru SMU menurut Kecamatan dan Status Sekolah	63
4.1.7	Hasil Evaluasi Belajar Tahab Akhir (EBTA) menurut Tingkat Sekolah di Kabupaten Kotawaringin Timur	64
4.1.8	Jumlah Organisasi Pemuda Dilingkungan Pembinaan Generasi Pemuda	65
4.1.9	Jumlah Prasarana/Fasilitas Olahraga	66
4.1.10	Banyaknya Anggota Pramuka Menurut Tingkat Keanggotaan dan Kecamatan	67
4.1.11	Banyaknya Pimpinan Pramuka Menurut Kecamatan	68
4.2.1.	Keadaan Tenagakerja Kesehatan Menurut Kecamatan di Kabupaten Seruyan	69
4.2.2	Jumlah Puskesmas dan Puskesmas Pembantu Menurut Kecamatan di Kabupaten Seruyan	70
4.2.3	Jumlah Kunjungan Wanita Hamil, Nipas/Menyusui Bayi dan Anak menurut Kecamatan di Kabupaten Seruyan	71

Daftar Table

4.2.4	Jumlah Persalinan Melalui Rumah Bersalin dan KIA Menurut kecamatan di Kabupaten Seruyan	72
4.2.5	Jumlah Penderita dan Kematian Penyakit Menular dan Kusta Menurut Kecamatan di Kabupaten Seruyan	73
4.2.6	Banyaknya Klinik KB Akseptor Aktif dan Baru Menurut Kecamatan di Kabupaten Seruyan	74
4.2.7	Banyaknya Akseptor KB Aktif Menurut Pemakaian Alat Kontrasepsi di Kabupaten Seruyan	75
4.2.8	Banyaknya Tenaga Kerja Kesehatan yang Bekerja pada klinik KB di Kabupaten Seruyan	76
4.2.9	Target Realisasi dan Persentase Banyaknya Akseptor Baru dan Aktif yang dicapai BKKBN di Kabupaten Seruyan	77
4.2.10	Target Mix Kontrasepsi Peserta KB Aktif (CU) Realisasi dan Persentase di Kabupaten Seruyan	78
4.2.11	Target Mix Kontrasepsi Peserta KB Baru, Realisasi dan Persentase di Kabupaten Seruyan	79
4.4.1	Banyaknya Pemeluk Agama Menurut Kecamatan di Kabupaten Seruyan	80
4.4.2	Banyaknya Tempat Ibadah Menurut Kecamatan di Kabupaten Seruyan	81
4.4.3	Banyaknya Nikah dan Rujuk Menurut Kecamatan di Kabupaten Seruyan	82
4.4.4	Banyaknya Jemaah Haji yang diberangkatkan Menurut Jenis Kelamin per Kecamatan di Kab.Seruyan	83

**UNDANG-UNDANG REPUBLIK INDONESIA
NOMOR 16 TAHUN 1997
TENTANG STATISTIK**

Dalam Persetujuan
DEWAN PERWAKILAN RAKYAT
REPUBLIK INDONESIA

MEMUTUSKAN :

DENGAN RAHMAT TUHAN YANG MAHA ESA
PRESIDEN REPUBLIK INDONESIA

MENETAPKAN : UNDANG-UNDANG TENTANG
STATISTIK

- Menimbang :
- a. bahwa statistik penting artinya bagi perencanaan, pelaksanaan, pemantauan dan evaluasi penyelenggaraan berbagai kegiatan di segenap aspek kehidupan masyarakat, berbangsa, dan bernegara dalam pembangunan nasional sebagai pengamalan Pancasila, untuk memajukan kesejahteraan rakyat dalam Pembukaan Undang-undang Dasar 1945;
 - b. bahwa dengan memperhatikan pentingnya peranan statistik tersebut, diperlukan langkah-langkah untuk mengatur penyelenggaraan statistik nasional terpadu dalam rangka mewujudkan Sistem Statistik Nasional yang andal, efektif, dan efisien;
 - c. bahwa Undang-undang Nomor 6 tahun 1960 tentang Sensus dan Undang-undang Nomor 7 tahun 1960 tentang Statistik pada saat ini tidak sesuai lagi dengan perkembangan keadaan, tuntutan masyarakat, dan kebutuhan pembangunan nasional;
 - d. bahwa berdasarkan pertimbangan sebagaimana dimaksud dalam huruf a, b, dan c di atas, dipandang perlu membentuk Undang-undang tentang Statistik yang baru;

Mengingat : Pasal 5 ayat (1) dan Pasal 20 ayat (1) Undang-undang Dasar 1945;

**BAB I
KETENTUAN UMUM**

Dalam Undang-undang ini yang dimaksud dengan :

1. Statistik adalah data yang diperoleh dengan cara pengumpulan, pengolahan, penyajian, dan analisis serta sebagai sistem yang mengatur keterkaitan antar unsur dalam penyelenggaraan statistik.
2. Data adalah informasi yang berupa angka tentang karakteristik (ciri-ciri khusus) suatu populasi.
3. Sistem Statistik Nasional adalah suatu tatanan yang terdiri atas unsur-unsur yang secara teratur saling berkaitan, sehingga membentuk totalitas dalam penyelenggaraan statistik.
4. Kegiatan statistik adalah tindakan yang meliputi upaya penyediaan dan penyebaran data, upaya pengembangan ilmu statistik dan upaya yang mengarah pada perkembangan Sistem Statistik Nasional.
5. Statistik Dasar adalah statistik yang pemanfaatannya ditujukan untuk keperluan yang bersifat luas, baik bagi pemerintah maupun masyarakat, yang memiliki ciri-ciri lintas sektoral, berskala nasional makro, dan penyelenggaraannya menjadi tanggung jawab Badan.
6. Statistik sektoral adalah yang pemanfaatannya ditujukan untuk memenuhi kebutuhan instansi tertentu dalam rangka penyelenggaraan tugas-tugas pemerintah dan pembangunan yang merupakan tugas pokok instansi yang bersangkutan.
7. Statistik khusus adalah statistik yang pemanfaatannya ditujukan untuk memenuhi kebutuhan spesifik dunia usaha, pendidikan sosial budaya, dan kepentingan lain dalam kehidupan masyarakat yang penyelenggaraannya dilakukan oleh lembaga, organisasi perorangan dan atau unsur masyarakat lainnya.
8. Sensus adalah cara pengumpulan

- data yang dilakukan melalui pencacahan semua unit populasi di seluruh wilayah Republik Indonesia untuk memperoleh karakteristik suatu populasi tertentu.
9. Survei adalah cara pengumpulan data yang dilakukan melalui pencacahan sampel untuk memperkirakan karakteristik suatu populasi pada saat tertentu.
 10. Kompilasi produk administrasi adalah cara pengumpulan, pengolahan, penyajian dan analisis data yang didasarkan pada catatan administrasi yang ada pada pemerintah atau masyarakat.
 11. Badan adalah Badan Pusat Statistik.
 12. Populasi adalah keseluruhan unit yang menjadi objek kegiatan statistik baik yang berupa instansi pemerintah, lembaga, organisasi, orang, benda maupun objek lainnya.
 13. Sampel adalah sebagian unit populasi yang menjadi objek penelitian untuk memperkirakan karakteristik suatu populasi.
 14. Sinopsis adalah suatu ikhtisar penyelenggaraan statistik.
 15. Penyelenggaraan kegiatan statistik adalah instansi pemerintah, lembaga, organisasi, perorangan, dan atau unsur masyarakat lainnya.
 16. Petugas statistik adalah orang yang diberi tugas oleh penyelenggara kegiatan statistik untuk melaksanakan pengumpulan data, baik melalui wawancara, pengukuran, maupun cara lain terhadap objek kegiatan statistik.
 17. Responden adalah instansi pemerintah, lembaga, organisasi, orang dan atau unsur masyarakat lainnya yang ditentukan sebagai objek kegiatan statistik.

BAB II ASAS, ARAH, DAN TUJUAN

Pasal 2

- Selain berlandaskan asas-asas pembangunan nasional, Undang-undang ini juga berlandaskan :
- a. keterpaduan
 - b. keajuratan; dan
 - c. kemutakhiran.

Pasal 3

- Kegiatan statistik diarahkan untuk :
- a. mendukung pembangunan nasional
 - b. mengembangkan Sistem Statistik Nasional yang andal, efektif dan efisien;

- c. meningkatkan kesadaran masyarakat akan arti dan kegunaan statistik; dan
- d. mendukung pengembangan ilmu pengetahuan dan teknologi.

Pasal 4

Kegiatan statistik bertujuan untuk menyediakan data statistik yang lengkap, akurat, dan mutakhir dalam rangka mewujudkan Sistem Statistik Nasional yang andal, efektif dan efisien guna mendukung pembangunan nasional.

BAB III JENIS STATISTIK DAN CARA PENGUMPULAN DATA

Bagian Pertama Jenis Statistik

Pasal 5

- Berdasarkan tujuan pemanfaatannya, jenis statistik terdiri atas :
- a. statistik dasar;
 - b. statistik sektoral; dan
 - c. statistik khusus.

Pasal 6

- (1) Statistik dasar dan statistik sektoral terbuka pemanfaatannya untuk umum, kecuali ditentukan lain peraturan perUndang-undangan yang berlaku.
- (2) Setiap orang memiliki kesempatan yang sama untuk mengetahui dan memanfaatkan statistik khusus dengan tetap memperhatikan hak seseorang atau lembaga yang dilindungi Undang-undang.

Bagian Kedua Cara Pengumpulan Data

Pasal 7

- Statistik diselenggarakan melalui pengumpulan data yang dilakukan dengan cara :
- a. Sensus
 - b. Survei
 - c. Kompilasi produk administrasi; dan
 - d. Cara lain sesuai dengan perkembangan ilmu pengetahuan dan teknologi.

Pasal 8

- (1) Sensus sebagaimana dimaksud dalam Pasal 7 huruf a diselenggarakan sekurang-kurangnya sekali dalam 10 (sepuluh) tahun oleh Badan, yang meliputi :
 - a. sensus penduduk;
 - b. sensus pertanian; dan
 - c. sensus ekonomi.
- (2) Penetapan tahun penyelenggaraan dan perubahan jenis sensus sebagaimana dimaksud dalam ayat (1), diatur lebih lanjut dengan peraturan Pemerintah.

Pasal 9

- (1) Survei sebagaimana dimaksud dalam Pasal & huruf b diselenggarakan secara berkala dan sewaktu-waktu untuk memperoleh data yang rinci.
- (2) Survei antar sensus dilakukan pada pertengahan 2 (dua) sensus sejenis untuk menjembatani 2 (dua) sensus tersebut.

Pasal 10

- (1) Kompilasi produk administrasi sebagaimana dimaksud dalam Pasal 7 huruf c dilaksanakan dengan memanfaatkan berbagai produk administrasi.
- (2) Hasil kompilasi produk administrasi milik instansi pemerintah terbuka pemanfaatannya untuk umum, kecuali ditentukan lain oleh perUndang-undangan yang berlaku.
- (3) Setiap orang mempunyai kesempatan yang sama untuk mengetahui dan memanfaatkan hasil dari kompilasi produk administrasi milik lembaga, organisasi, perorangan, dan atau unsur masyarakat lainnya dengan tetap memperhatikan hak seseorang atau lembaga yang dilindungi Undang-undang.

BAB IV
PENYELENGGARAAN STATISTIK

Bagian Pertama
Statistik Dasar

Pasal 11

- (1) Statistik dasar diselenggarakan oleh Badan
- (2) Dalam menyelenggarakan statistik dasar sebagaimana dimaksud dalam ayat (1), Badan memperoleh data dengan cara :
 - a. sensus;

- b. survei;
- c. kompilasi produk administrasi; dan
- d. cara lain sesuai dengan perkembangan ilmu pengetahuan dan teknologi.

Bagian Kedua
Statistik Sektoral

Pasal 12

- (1) Statistik sektoral diselenggarakan oleh instansi pemerintah sesuai lingkup tugas dan fungsinya, secara mandiri atau bersama dengan Badan.
- (2) Dalam penyelenggaraan statistik sektoral, instansi pemerintah memperoleh data dengan cara :
 - a. survei;
 - b. kompilasi produk administrasi; dan
 - c. cara lain sesuai dengan perkembangan ilmu pengetahuan dan teknologi
- (3) Statistik sektoral harus diselenggarakan bersama dengan Badan apabila statistik tersebut hanya dapat diperoleh dengan cara sensus dan dengan jangkauan populasi berskala nasional.
- (4) Hasil statistik sektoral yang diselenggarakan sendiri oleh instansi pemerintah wajib diserahkan kepada Badan.

Bagian Ketiga
Statistik Khusus

Pasal 13

- (1) Statistik khusus diselenggarakan oleh masyarakat baik lembaga, organisasi, perorangan maupun unsur masyarakat lainnya secara mandiri atau bersama dengan Badan.
- (2) Dalam menyelenggarakan statistik khusus sebagaimana dimaksud dalam ayat (1), masyarakat memperoleh dengan cara :
 - a. Survei;
 - b. kompilasi produk administrasi; dan
 - c. cara lain sesuai dengan perkembangan ilmu pengetahuan dan teknologi.

Pasal 14

- (1) Dalam rangka pengembangan Sistem Statistik Nasional, masyarakat sebagaimana dimaksud dalam Pasal 13 ayat (1) wajib memberitahukan sinopsis kegiatan statistik yang telah selesai diselenggarakannya kepada Badan.
- (2) Sinopsis sebagaimana dimaksud

dalam ayat (1) memuat :

- a. Judul;
 - b. Wilayah kegiatan statistik;
 - c. Objek populasi;
 - d. Jumlah responden;
 - e. Waktu pelaksanaan;
 - f. Metode statistik;
 - g. Nama dan alamat penyelenggaraan; dan
 - h. Abstrak.
- (3) Penyampaian pemberitahuan sinopsis dapat dilakukan melalui pos, jaringan komunikasi data, atau cara penyampaian lainnya yang dianggap bagi penyelenggara kegiatan statistik.
- (4) Kewajiban memberitahukan sinopsis sebagaimana dimaksud dalam ayat (1) tidak berlaku bagi statistik yang digunakan untuk memenuhi kebutuhan intern.

BAB V PENGUMPULAN DAN PENYEBARLUASAN

Pasal 15

- (1) Badan Berwenang mengumumkan hasil statistik yang diselenggarakannya.
- (2) Pengumuman hasil statistik dimuat dalam Berita Resmi Statistik.

Pasal 16

Badan menyebarkan hasil statistik yang diselenggarakannya.

BAB VI KOORDINASI DAN KERJA SAMA

Pasal 17

- (1) Koordinasi dan kerja sama penyelenggaraan statistik dilakukan oleh Badan dengan instansi pemerintah dan masyarakat, di tingkat pusat dan daerah.
- (2) Dalam rangka mewujudkan dan mengembangkan Sistem Statistik Nasional, Badan bekerja sama dengan instansi pemerintah dan masyarakat untuk membangun pembakuan konsep, definisi, klasifikasi, dan ukuran-ukuran.
- (3) Koordinasi dan kerja sama sebagaimana dimaksud dalam ayat (1) dilaksanakan atas dasar kemitraan dan tetap mengantisipasi

serta menerapkan perkembangan ilmu pengetahuan dan teknologi.

- (4) Ketentuan mengenai tata cara dan lingkup koordinasi dan kerja sama penyelenggaraan statistik antara Badan, instansi pemerintah, dan masyarakat diatur lebih lanjut dengan keputusan Presiden.

Pasal 18

- (1) Kerja sama penyelenggaraan statistik dapat juga dilakukan oleh Badan, instansi pemerintah, dan masyarakat dengan lembaga internasional, negara asing, atau lembaga swasta asing sesuai dengan peraturan perundang-undangan yang berlaku.
- (2) Kerja sama penyelenggaraan statistik sebagaimana dimaksud dalam ayat (1) didasarkan pada prinsip bahwa penyelenggara utama adalah Badan, instansi pemerintah, atau masyarakat Indonesia.

BAB VII HAK DAN KEWAJIBAN

Bagian Pertama Penyelenggaraan Kegiatan Statistik

Pasal 19

Penyelenggara kegiatan statistik berhak memperoleh keterangan dari responden mengenai karakteristik setiap unit populasi yang menjadi objek.

Pasal 20

Penyelenggara kegiatan statistik wajib memberikan kesempatan yang sama kepada masyarakat umum mengetahui dan memperoleh manfaat dari statistik yang tersedia, sesuai dengan ketentuan peraturan perundang-undangan yang berlaku.

Pasal 21

Penyelenggara kegiatan statistik wajib menjamin kerahasiaan keterangan yang diperoleh dari responden.

Bagian Kedua
Petugas Statistik

Pasal 22

Setiap petugas statistik Badan berhak memasuki wilayah kerja yang telah ditentukan untuk memperoleh keterangan yang diperlukan.

Pasal 23

Setiap petugas statistik wajib menyampaikan hasil pelaksanaan statistik sebagaimana adanya.

Pasal 24

Ketentuan mengenai jaminan kerahasiaan keterangan sebagaimana dimaksud Pasal 21 berlaku juga bagi petugas statistik.

Pasal 25

Setiap petugas statistik harus memperlihatkan surat tugas dan atau tanda pengenal, serta wajib memperhatikan nilai-nilai agama, adat istiadat setempat, tata krama dan ketertiban umum.

Bagian Ketiga
Responden

Pasal 26

- (1) Setiap orang berhak menolak untuk dijadikan responden, kecuali dalam penyelenggaraan statistik dasar oleh Badan.
- (2) Setiap responden berhak menolak petugas statistik yang tidak dapat memenuhi ketentuan sebagaimana dimaksud dalam Pasal 25.

Pasal 27

Setiap responden wajib memberikan keterangan yang diperlukan dalam penyelenggaraan statistik dasar oleh Badan.

BAB VIII
KELEMBANGAAN

Pasal 28

- (1) Pemerintahan membentuk Badan yang berada di bawah dan bertanggung jawab langsung kepada Presiden.
- (2) Badan mempunyai perwakilan wilayah di Daerah yang merupakan instansi vertikal.
- (3) Ketentuan mengenai tugas, fungsi, susunan organisasi, dan tata kerja Badan, sebagaimana dimaksud dalam ayat (1) dan ayat (2), diatur lebih lanjut dengan Keputusan Presiden.

Pasal 29

- (1) Pemerintah membentuk forum masyarakat statistik yang bertugas memberikan saran dan pertimbangan di bidang statistik kepada Badan.
- (2) Forum sebagaimana dimaksud dalam ayat (1) bersifat nonstruktural dan independen, yang anggotanya terdiri atas unsur pemerintah, pakar, praktisi, dan tokoh masyarakat.

Pasal 30

- (1) Instansi pemerintah dapat membentuk satuan organisasi di lingkungannya untuk melaksanakan statistik sektoral.
- (2) Ketentuan mengenai tugas, fungsi, susunan organisasi, dan tata kerja satuan organisasi sebagaimana dimaksud dalam ayat (1) diatur oleh instansi yang bersangkutan berdasarkan peraturan perUndang-undangan yang berlaku.
- (3) Dalam menyelenggarakan statistik sektoral, satuan organisasi sebagaimana dimaksud dalam ayat (1) harus mengadakan koordinasi dengan Badan untuk menerapkan penggunaan konsep, definisi, klasifikasi, dan ukuran-ukuran yang telah dibakukan dalam rangka pengembangan Sistem Statistik Nasional.

BAB IX
PEMBINAAN

Pasal 31

Badan bekerja sama dengan instansi pemerintah dan unsur masyarakat melakukan pembinaan terhadap penyelenggara kegiatan statistik dan masyarakat, agar lebih meningkatkan kontribusi dan aspirasi masyarakat terhadap statistik, mengembangkan Sistem Statistik

Nasional, dan mendukung pembangunan nasional.

banyak Rp. 25.000.000,00 (dua puluh lima juta rupiah).

Pasal 32

Dalam rangka pembinaan sebagaimana dimaksud dalam Pasal 31, Badan melakukan upaya-upaya sebagai berikut :

- a. meningkatkan kemampuan sumber daya manusia dalam penyelenggaraan statistik;
- b. mengembangkan statistik sebagai ilmu;
- c. meningkatkan penguasaan ilmu pengetahuan dan teknologi yang dapat mendukung penyelenggaraan statistik;
- d. mewujudkan kondisi yang mendukung terbentuknya pembakuan dan pengembangan konsep, definisi, klasifikasi, dan ukuran-ukuran dalam kerangka semangat kerja sama dengan para penyelenggara kegiatan statistik lainnya;
- e. mengembangkan sistem informasi statistik;
- f. meningkatkan penyebaran informasi statistik;
- g. meningkatkan kemampuan penggunaan dan pemanfaatan hasil statistik untuk mendukung pembangunan nasional; dan
- h. meningkatkan kesadaran masyarakat akan arti dan kegunaan statistik.

Pasal 33

Pelaksanaan pembinaan sebagaimana dimaksud dalam Pasal 31 diatur lebih lanjut dengan Peraturan Pemerintah.

BAB X KETENTUAN PIDANA

Pasal 34

Setiap orang yang tanpa hak menyelenggarakan sensus sebagaimana dimaksud dalam Pasal 11 ayat (2) huruf a, dipidana dengan pidana penjara paling lama 2 (dua) tahun dan denda paling banyak Rp. 25.000.000,00 (dua puluh lima juta rupiah).

Pasal 35

Setiap orang yang dengan sengaja melanggar ketentuan sebagaimana dimaksud dalam Pasal 14 ayat (1), dipidana dengan pidana kurungan paling lama 1 (satu) tahun atau denda paling

Pasal 36

- (1) Penyelenggara kegiatan statistik yang dengan sengaja dan tanpa alasan yang sah tidak memenuhi kewajiban sebagaimana dimaksud dalam Pasal 20, dipidana dengan pidana penjara paling lama 1 (satu) tahun dan denda paling banyak Rp. 25.000.000,00 (dua puluh lima juta rupiah).
- (2) Penyelenggara kegiatan statistik yang dengan sengaja melanggar ketentuan sebagaimana dimaksud dalam Pasal 24, dipidana dengan pidana penjara paling lama 1 (satu) tahun 6 (enam) bulan dan denda paling banyak Rp. 15.000.000,00 (lima belas juta rupiah).

Pasal 38

Responden yang dengan sengaja melanggar ketentuan sebagaimana dimaksud dalam Pasal 27, dipidana dengan pidana penjara paling lama 1 (satu) tahun 6 (enam) bulan dan denda paling banyak Rp. 20.000.000,00 (dua puluh juta rupiah).

Pasal 39

Setiap orang yang dengan sengaja dan tanpa alasan yang sah mencegah, menghalang-halangi, atau menggagalkan jalannya penyelenggaraan statistik yang dilakukan oleh penyelenggaraan kegiatan statistik dasar dan atau statistik sektoral, dipidana dengan pidana penjara paling lama 5 (lima) tahun dan denda paling banyak 100.000.000,00 (seratus juta rupiah).

Pasal 40

- (1) Tindak pidana sebagaimana dimaksud dalam Pasal 34, Pasal 36 ayat (2), Pasal 37, Pasal 38, dan Pasal 39 adalah kejahatan.
- (2) Tindak pidana sebagaimana dimaksud dalam Pasal 35, dan Pasal 36 ayat (1) adalah pelanggaran.

BAB XI KETENTUAN PERALIHAN

Pasal 41

Semua peraturan pelaksanaan Undan-Undang Nomor 6 Tahun 1960 tentang Sensus dan Undang-undang Nomor 7 Tahun 1960 tentang Statistik dinyatakan tetap berlaku sepanjang tidak bertentangan atau belum diganti dengan yang baru berdasarkan Undang-undang ini.

BAB XII
KETENTUAN PENUTUP

Pasal 42

Pada saat mulai berlakunya Undang-undang ini, maka Undang-undang Nomor 6 Tahun 1960 tentang Sensus dan Undang-Undang Nomor 7 Tahun 1960 tentang Statistik dinyatakan tidak berlaku.

Pasal 43

Undang-undang ini mulai berlaku pada tanggal diundangkannya. Agar setiap orang dapat mengetahuinya, memerintahkan pengundangan Undang-undang ini dengan penempatannya dala Lembaga Negara Republik Indonesia.

Disahkan di Jakarta
Pada tanggal 19 Mei 1997

PRESIDEN REPUBLIK INDONESIA

Ttd

SOEHARTO

Diundangkan di Jakarta
Pada tanggal 19 Mei 1997

MENTERI NEGARA SEKRETARIS NEGARA
REPUBLIK INDONESIA

Ttd

MOERDIONO

LEMBARAN NEGARA REPUBLIK INDONESIA TAHUN 1997 NOMOR 39

Salinan sesuai dengan aslinya
SEKRETARIS KABINET RI
Kepala Biro Hukum
Dan Perundang-undangan

Salinan sesuai dengan aslinya
BIRO PUSAT STATISTIK
Kepala Biro Kepegawaian
dan Organisasi

Ttd

Lambock V. Nahattands

Ttd

Pietojo, MSA

PENJELASAN UMUM


Tanda-tanda, satuan-satuan dan lain-lainnya yang digunakan dalam publikasi ini adalah sebagai berikut :

1. Tanda-tanda

Data belum tersedia	:	...
Data tidak Tersedia	:	-
Data dapat diabaikan	:	o
Tanda Desimal	:	,
Angka diperbaiki	:	r)
Keterangan data	:	*)

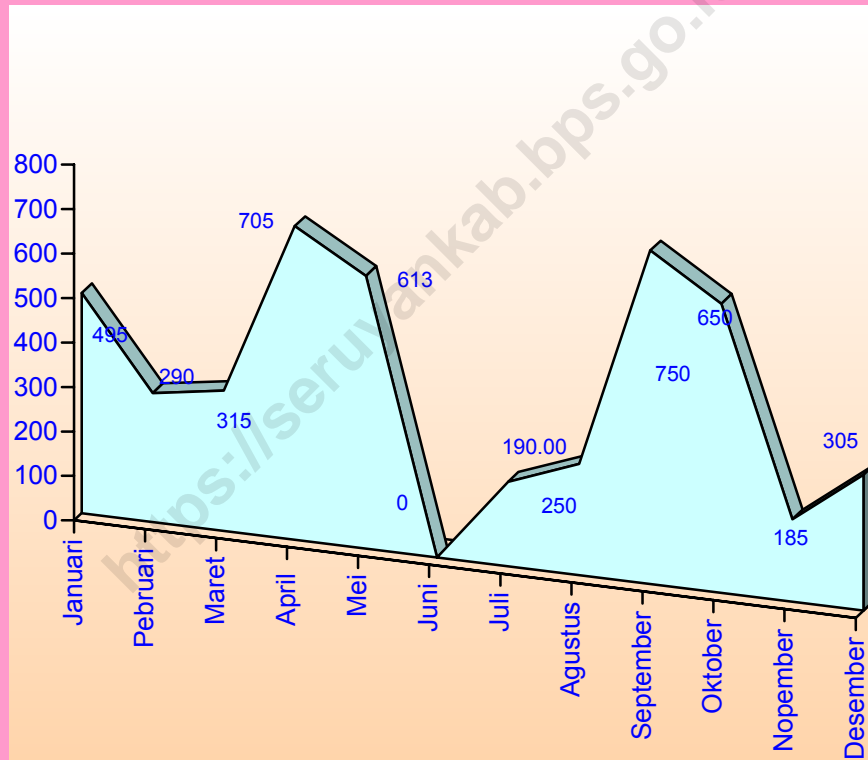
2. Satuan

Bata (untuk garam)	:	500 gram
Batang (untuk sabun)	:	400 gram
Botol	:	700 cc
Kilometer (km)	:	1000 meter
Hektar (Ha)	:	10 000 m ²
Liter (untuk beras)	:	0,8 kg
T o n	:	1000 kg
Z a k (untuk semen)	:	40 kg dan 50 kg
Satuan lainnya :		Buah, bungkus, butir, helai, lembar, Kaleng, batang, pulsa dan persen (%)

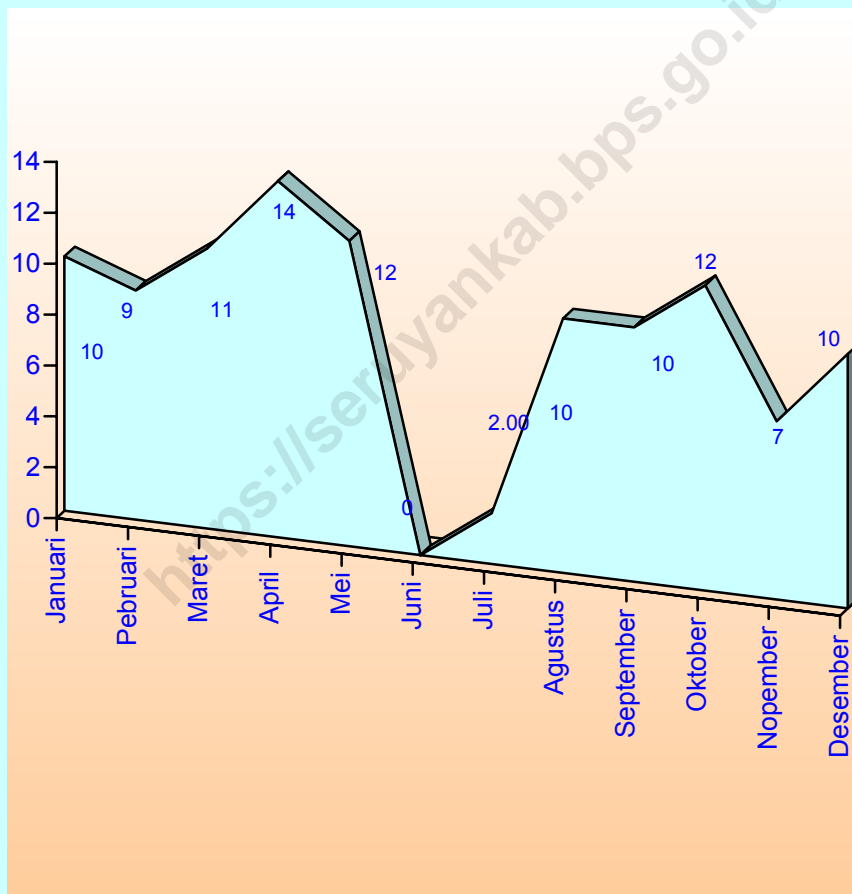


Geografis

Grafik Tabel : 1.10,
RATA-RATA CURAH HUJAN (mm)
DI KABUPATEN SERUYAN TAHUN 2003



Grafik Tabel : 1.11,
RATA-RATA HARI HUJAN (mm)
DI KABUPATEN SERUYAN TAHUN 2003



Letak Geografis

Kabupaten Seruyan dibentuk berdasarkan undang – undang nomor tahun 2001, yang merupakan salah satu dari 6 Kabupaten/Kotamadya yang ada diwilayah Propinsi Kalimantan Tengah. Kabupaten baru yang berasal dari pemekaran Kabupaten Kotawaringin Timur.

TABEL : 1.1. LETAK DAN LUAS KABUPATEN SERUYAN

L e t a k° '"	Bujur Timur
° '"	Bujur Timur
° '"	Lintang Selatan
° '"	Lintang Selatan
B a t a s	Utara	Propinsi Kalimantan Barat
	Timur	Kabupaten Kotawaringin Timur
	Selatan	Laut Jawa
	Barat	Kabupaten Kotawaringin Barat
L u a s	16.404 Km ²	

Sumber : BPS Kab. Kotawaringin Timur

Luas Wilayah

Luas wilayah Kabupaten Seruyan 16.404 Km² yang secara administrasi pemerintahan dibagi menjadi 5 kecamatan dan 91 desa/kelurahan .

TABEL : 1.2. LUAS WILAYAH SERUYAN MENURUT KECAMATAN

Kecamatan	Luas (km ²)	% Terhadap Luas Kabupaten Seruyan
(1)	(2)	(3)
010 Seruyan Hilir	6.087	37,11
020 Danau Sembuluh	2.424	14,78
030 H a n a u	1.135	6,92
040 Seruyan Tengah	2.012	12,26
050 Seruyan Hulu	4.746	28,93
J u m l a h	16.404	100,00

Sumber : BPS Kab. Kotawaringin Timur

TABEL : 1.3. LUAS WILAYAH SERUYAN MENURUT KECAMATAN DAN DESA/KELURAHAN

Kabupaten/Kotamadya	Luas (km ²)
(1)	(2)
<u>010. Seruyan Hilir</u>	<u>6087</u>
01. Sungai Perlu	554
02. Kuala Pembuang II	88
03. Sungai Bakau	133
04. Pematang Panjang	1225
05. Kuala Pembuang I	93
06. Pematang Limau	1121
07. Tanjung Rangas	680
08. Muara Dua	475
09. Jahitan	741
10. Baung	882
11. Kartika Bhakti	24
12. Halimung Jaya	15
13. Bangun Harja	15
14. Mekar Indah	16
15. Tanggul Harapan	25
<u>020. Danau Sembuluh</u>	<u>2424</u>
01. Telaga Pulang	383
02. Sembuluh II	84
03. Cempaka Baru	201
04. Palingkau	132
05. Ulak Batu	190
06. Paren	93
07. Banua Usang	290
08. Sembuluh I	182
09. Bangkal	144
10. Terawan	725

Lanjutan Tabel : 1.3

Kecamatan/Kelurahan (Desa)	Luas (km ²)
(1)	(2)
<u>030. Hanau</u>	<u>1135</u>
01. Tanjung Hanau	50
02. Parang Batang	103
03. Bahaur	176
04. Pembuang Hulu I	64
05. Pembuang Hulu II	168
06. Derangga	226
07. Asam Baru	80
08. Tanjung Hara	70
09. Tanjung Paring	91
10. Tanjung Rangas	107
<u>040. Seruyan Tengah</u>	<u>2012</u>
01. Sebabi	83
02. Sansul	114
03. Kalang	165
04. Durian Kait	114
05. Sahabu	105
06. Batu Menangis	57
07. Derawa	112
08. Gantung Pengayuh	71
09. Teluk Bayur	81
10. Suka Mandang	107
11. Ayawan	74
12. Mugie Penyuhu	50
13. Bukit Buluh	60
14. Tumbang Bai	86
15. Durian Tunggul	54
16. Rantau Pulut	312
17. Panyumpa	147
18. Pangke	280
19. UPT Suka Mandang B-1	
20. UPT Suka Mandang B-2	
21. UPT Suka Mandang B-3	
22. UPT Suka Mandang B-4	
23. UPT Suka Mandang G-1	

Lanjutan Tabel : 1.3

Kecamatan/Kelurahan (Desa)	Luas (km ²)
(1)	(2)
24. UPT Suka Mandang G-2	
25. UPT Suka Mandang DT-1	
26. UPT Suka Mandang DT-2	
27. UPT Suka Mandang C-2	
28. UPT Suka Mandang C-3	
050. Seruyan Hulu	4746
01. Tumbang Magin	230
02. Tumbang Setoli	258
03. Tumbang Hentas	169
04. Tumbang Langkai	254
05. Tanjung Tukal	156
06. Rangkang Munduk	95
07. Tumbang Salau	250
08. Marandang	164
09. Tumbang Suei	169
10. Tumbang Manjul	492
11. Mojang Baru	571
12. Rantau Panjang	242
13. Mongoh Juoi	565
14. Tusuk Belawan	60
15. Tumbang Kalam	99
16. Tumbang Bahan	92
17. Tumbang Darap	104
18. Tumbang Gugup	72
19. Tumbang Kasai	59
20. Tumbang Setawai	48
21. Sepundu Hantu	62
22. Tumbang Kubang	37
23. Tumbang Sepan	46
24. Riam Batang	49
25. Tumbang Laku	174
26. Buntut Sapau	111
27. Tumbang Taberau	57
28. Tanjung Paku	61

**TABEL : 1.4. LUAS SERUYAN MENURUT HUTAN BELANTARA
RAWA-RAWA, SUNGAI/DANAU DAN LAINNYA**

Uraian	Luas (km ²)	% Terhadap Luas Kabupaten Seruyan
(1)	(2)	(3)
1. Hutan Belantara	11.354,02	69,22
2. Rawa-rawa	733,49	4,47
3. Sungai, Danau dan Genangan Air lainnya	605,81	3,69
4. Pertanahan Lainnya	3.710,68	22,62
Seruyan	16.404	100,00

Sumber : BPS Kab. Kotawaringin Timur

TOFOGRAFI

Secara umum keadaan topografi kabupaten ini bervariasi, sebagian besar merupakan dataran rendah yang meliputi bagian selatan sampai bagian tengah memanjang dari timur ke barat. Sedangkan bagian utara daerah ini merupakan dataran tinggi yang berbukit dan jenis tanah yang mendominasi wilayah ini adalah tanah jenis padosolik merah kuning, walaupun ada beberapa bagian juga ditemui jenis tanah lainnya seperti alluvial, organosol, lithosol, dan sebagainya.

Hidrologi daerah ini dicirikan dengan adanya sungai-sungai yang membelah dan mengalir utara ke selatan, diantaranya sungai-sungai yang dijumpai di wilayah ini terdapat beberapa sungai yang lebar sampai 300 meter dengan panjang mencapai ± 350 km.

SUNGAI

Sungai masih merupakan prasarana angkutan dan sarana perhubungan di Kabupaten Seruyan, karena letak desa sebagian besar terletak ditepi sungai. Karena sungai sebagai alat transportasi yang dominan khususnya hubungan dari desa ke desa, maka komunikasi sedikit banyak tergantung musim. Pada musim kemarau perhubungan lalu lintas sungai tidak lancar dan ini masih merupakan hambatan alamiah di daerah ini. Walaupun jalan darat sebagian sudah ada, tetapi transportasi ini hanya menghubungkan Ibukota Kabupaten ke Ibukota Kecamatan, inipun belum seluruhnya dapat digunakan karena sebagian masih jalan tanah dan apabila musim hujan sulit dilalui kendaraan.

Kecamatan-kecamatan yang dapat di lalui jalan darat adalah :

1. Kecamatan Seruyan Hilir
2. Kecamatan Danau Sembuluh
3. Kecamatan Hanau
4. Kecamatan Seruyan Tengah

Sedangkan kecamatan-kecamatan lainnya hanya dapat dihubungi dengan kapal motor/klotok, speedboat dan kapal laut.

TABEL : 1.5. NAMA-NAMA SUNGAI DI SERUYAN MENURUT PANJANG YANG DAPAT DILAYARI DAN RATA-RATA KEDALAMAN

Nama Sungai	Panjang		Rata – rata	
	Kilometer	Dapat dilayari (km)	Kedalaman (m)	Lebar (m)
(1)	(2)	(3)	(4)	(5)
Seruyan	350	300	6	300

TABEL : 1.6. NAMA-NAMA SUNGAI DAN ANAK CABANGNYA DI KABUPATEN SERUYAN

Nama Sungai	Panjang	Cabang
(1)	(2)	(3)
1. Sungai Seruyan	350	1. Kale
		2. Bahan
		3. Manjul

Sumber : BPS Kab. Kotawaringin Timur

TABEL : 1.7. KETINGGIAN BEBERAPA KOTA DARI PERMUKAAN LAUT DI KABUPATEN SERUYAN

Nama Kota	Tinggi dari Permukaan Laut (meter)
(1)	(2)
01. Kuala Pembuang	2,00

Sumber : BPS Kabupaten Kotawaringin Timur

TABEL : 1.8. JARAK DARI IBUKOTA KABUPATEN KE IBUKOTA KECAMATAN

Kecamatan	Ibukota Kecamatan	Jarak ke Ibukota Kabupaten	Jumlah Desa
(1)	(2)	(3)	
010 Seruyan Hilir	Kuala Pembuang	125	15
020 Danau Sembuluh	Telaga Pulang	90	10
030 Hanau	Pembuang Hulu	98	10
040 Seruyan Tengah	Rantau Pulut	129	28
050 Seruyan Hulu	Tumbang Manjul	226	28

Sumber : BPS Kabupaten Kotawaringin Timur

IKLIM

Keadaan iklim Kabupaten Seruyan termasuk iklim tropis basah (lembab) dengan tipe Afa (menurut Koffen) rata – rata temperatur 32°C.

Musim penghujan akan terjadi antara bulan Desember – Maret, sedangkan kemarau antara Juli – September dengan tipe A sedikit tipe B.

**TABEL : 1.9. BANYAKNYA CURAH HUJAN DI BEBERAPA STASIUN
PENAKAR HUJAN DI KABUPATEN SERUYAN (MM)
TAHUN 2003**

Bulan	Nama Kota / Stasiun	Rata-rata Kabupaten Seruyan
	Kuala Pembuang	
(1)	(2)	(3)
Januari	495	495
Pebruari	290	290
Maret	315	315
April	705	705
M e i	613	613
J u n i	-	-
J u l i	190	190
Agustus	250	250
September	750	750
Oktober	650	650
Nopember	185	185
Desember	305	305

Sumber : Dinas Pertanian Kabupaten Kotawaringin Timur.

TABEL : 1.10. BANYAKNYA HARI HUJAN DI BEBERAPA STASIUN

**PENAKAR HUJAN DI KABUPATEN SERUYAN
TAHUN 2003**

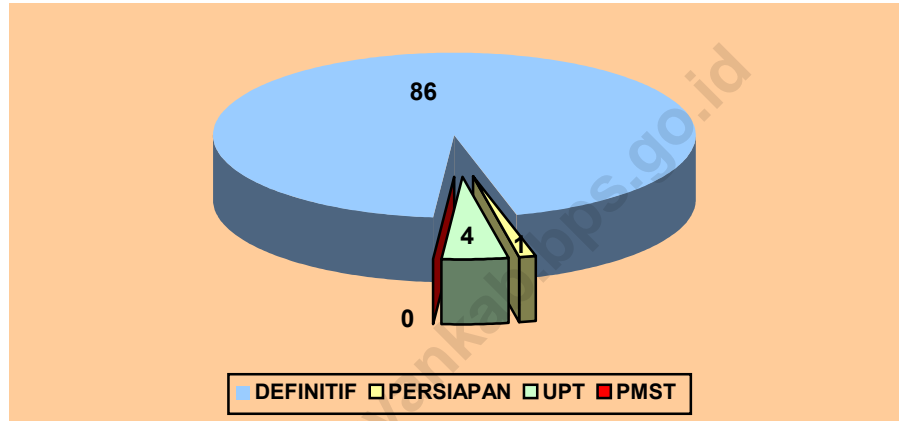
Bulan	Nama Kota / Stasiun Kuala Pembuang	Rata-rata Kabupaten Seruyan
(1)	(2)	(3)
Januari	10	10
Pebruari	9	9
Maret	11	11
April	14	14
Mei	12	12
Juni	-	-
Juli	2	2
Agustus	10	10
September	10	10
Oktober	12	12
Nopember	7	7
Desember	10	10

Sumber : Dinas Pertanian Kabupaten Kotawaringin Timur.

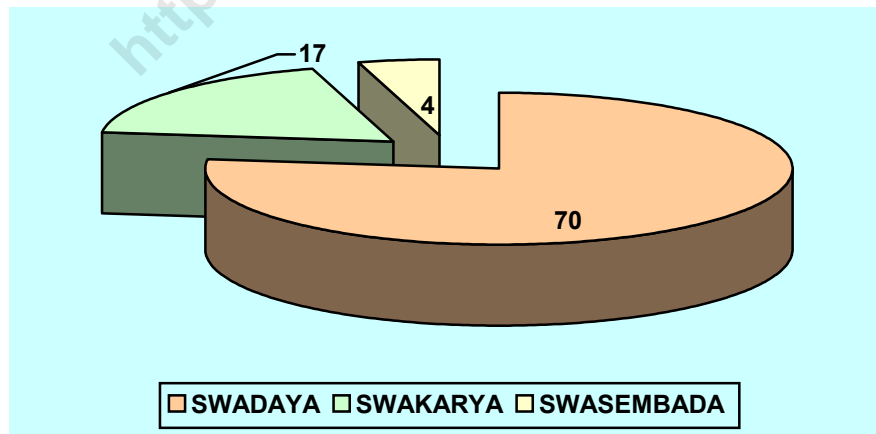


Pemerintahan

Grafik Tabel : 2.1.
 BANYAKNYA DESA/KELURAHAN MENURUT STATUS HUKUM
 DI KABUPATEN SERUYAN TAHUN 2003



Grafik Tabel : 2.2.
 BANYAKNYA DESA/KELURAHAN MENURUT KATEGORI
 DI KABUPATEN SERUYAN TAHUN 2003



TABEL: 2.1. BANYAKNYA DESA MENURUT STATUS HUKUM DAN KECAMATAN DI KABUPATEN SERUYAN TAHUN 2003

Kecamatan	Status Hukum				Jumlah
	Definitif	Persiapan	UPT	PMST	
(1)	(2)	(3)	(4)	(5)	(6)
Seruyan Hilir	14	1	0	0	15
Danau Sembuluh	10	0	0	0	10
H a n a u	10	0	0	0	10
Seruyan Tengah	24	0	4	0	28
Seruyan Hulu	28	0	0	0	28
Jumlah	86	1	4	0	91

Sumber : BPS Kab. Kotawaringin Timur

TABEL : 2.2. BANYAKNYA DESA/KEL. MENURUT KATEGORI SWADAYA, SWAKARYA, DAN SWASEMBADA DI KAB. SERUYAN TAHUN 2003

Kecamatan	Ibukota	Banyaknya Desa/Kelu- rahan	Kategori		
			Swadaya	Swakarya	Swasem- bada
(1)	(2)	(3)	(4)	(5)	(6)
Seruyan Hilir	Kuala Pembuang	15	4	8	3
Danau Sembuluh	Telaga Pulang	10	8	2	0
H a n a u	Pembuang Hulu	10	7	2	1
Seruyan Tengah	Rantau Pulut	28	24	4	0
Seruyan Hulu	Tumbang Manjul	28	27	1	0
Jumlah	xxxx	91	70	17	4

Sumber : Dinas Pemberdayaan Masyarakat Kab. Kotawaringin Timur

TABEL : 2.3. BANYAKNYA DESA DEFINITIF/PERSIAPAN MENURUT STATUS PEMERINTAHAN DAN KECAMATAN DI KABUPATEN SERUYAN TAHUN 2003

Kecamatan	Ibukota	Status Pemerintahan		
		Desa	Kelurahan	Jumlah
(1)	(2)	(3)	(4)	(5)
Seruyan Hilir	Kuala Pembuang	13	2	15
Danau Sembuluh	Telaga Pulang	10	0	10
H a n a u	Pembuang Hulu	10	0	10
Seruyan Tengah	Rantau Pulut	27	1	28
Seruyan Hulu	Tumbang Manjul	28	0	28
Jumlah	xxx	88	3	91

Sumber : BPS Kab. Kotawaringin Timur

**TABEL : 2.4. BANYAKNYA PROYEK PRASARANA HASIL BANTUAN
DESA DI KABUPATEN SERUYAN TAHUN 2003**

Kecamatan	Golongan Prasarana				Kegiatan PKK			
	Pro- duk si	Per- hu- bung an	Pema- saran	Sosial	Pro- duk si	Per- hu- bung an	Pe- ma- sa ran	Sosial
(1)	(2)	(3)	(4)	(5)	(6)	(7)	(8)	(9)
Seruyan Hilir	-	-	-	14	-	-	-	14
Danau Sembuluh	-	-	-	10	-	-	-	10
H a n a u	-	-	-	10	-	-	-	10
Seruyan Tengah	-	-	-	24	-	-	-	24
Seruyan Hulu	-	-	-	28	-	-	-	28
Jumlah	-	-	-	86	-	-	-	86

Sumber : Dinas Pemberdayaan Masyarakat Kab. Kotawaringin Timur

**TABEL : 2.5. BANYAKNYA PROYEK PRASARANA HASIL PELAKSANAAN
BANTUAN DESA DI KABUPATEN SERUYAN TAHUN 2003**

Jenis Produksi / Prasarana	2000/2001	2001/2002	2002/2003
(1)	(2)		
A. Bantuan Langsung			
1. Produksi	-	-	-
2. Perhubungan	-	-	-
3. Pemasaran	-	-	-
4. Sosial	365	-	-
B. Bantuan PKK			
1. Produksi	365	-	-
2. Perhubungan	-	-	-
3. Pemasaran	-	-	-
4. Sosial	365	-	-
C. Bantuan lomba Desa			
1. Produksi	-	-	-
2. Perhubungan	-	-	-
3. Pemasaran	-	-	-
4. Sosial	3	-	-
D. Bantuan Keserasian			
1. Produksi	-	-	-
2. Perhubungan	-	-	-
3. Pemasaran	-	-	-
4. Sosial	-	-	-
JUMLAH			
1. Produksi	365	-	-
2. Perhubungan	-	-	-
3. Pemasaran	-	-	-
4. Sosial	3	-	264

Sumber : Dinas Pemberdayaan Masyarakat Kab. Kotawaringin Timur

Keterangan : Tahun 2000/2001 termasuk Kab.Kotim, Seruyan dan Katingan

Tahun 2001/2002 data tidak teredia & tahun 2002/2003 data tdk terperinci

TABEL : 2.6. BANYAKNYA PROYEK PRASARANA (BANTUAN LOMBA DESA) TINGKAT KABUPATEN HASIL PELAKSANAAN BANTUAN DESA TAHUN 2003

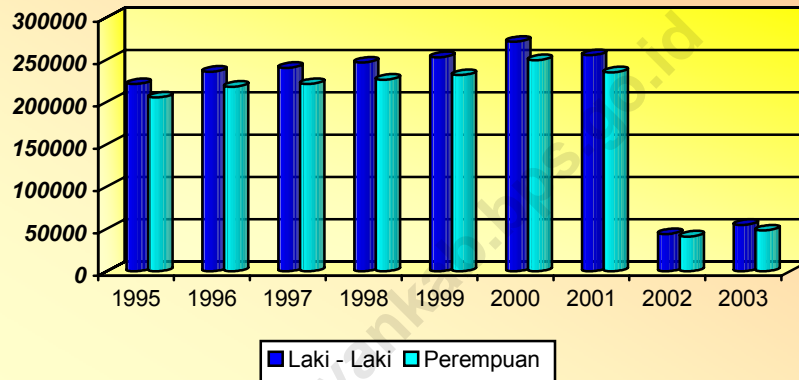
Kecamatan	Golongan Prasarana				Jumlah
	Produksi	Perhubungan	Pemasaran	Sosial	
(1)	(2)	(3)	(4)	(5)	(6)
Seruyan Hilir	-	-	-	1	1
Danau Sembuluh	-	-	-	-	-
H a n a u	-	-	-	-	-
Seruyan Tengah	-	-	-	-	-
Seruyan Hulu	-	-	-	1	1
Jumlah	-	-	-	2	2

Sumber : Dinas Pemberdayaan Masyarakat Kab. Kotawaringin Timur



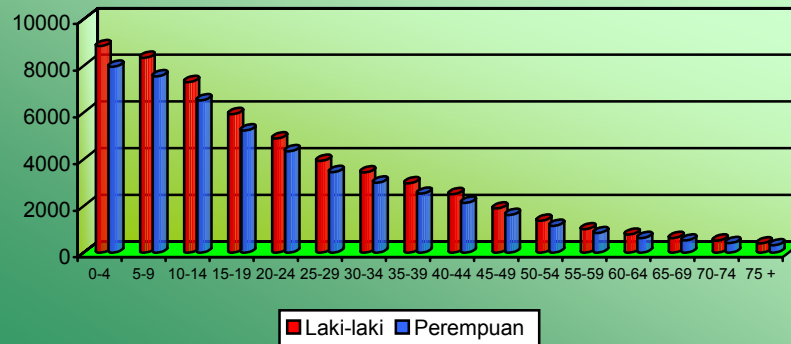
Penduduk & Tenaga Kerja

Gambar Tabel 3.1.1
JUMLAH PENDUDUK MENURUT JENIS KELAMIN
TAHUN 1995 - 2003



Keterangan : Tahun 1995 – 2001 termasuk Kab.Kotim dan Katingan
 Tahun 2002 – 2003 khusus Kabupaten Seruyan

Gambar Tabel 3.1.4
JUMLAH PENDUDUK MENURUT JENIS KELAMIN DAN
KELOMPOK UMUR TAHUN 2003



TABEL : 3.1.1. JUMLAH RUMAHTANGGA PENDUDUK, JENIS KELAMIN DAN RATIO MENURUT KECAMATAN

Kecamatan	Rumah Tangga	Penduduk				
		Laki-laki	Perempuan	Jumlah	Sex Ratio	
(1)	(2)	(3)	(4)	(5)	(6)	
010. Seruyan Hilir	6859	15704	14320	30024	110	
020. Danau Sembuluh	2921	6982	6027	13009	116	
030. H a n a u	5795	13525	11513	25038	117	
040. Seruyan Tengah	5365	12961	11259	24220	115	
050. Seruyan Hulu	2231	5581	5072	10653	110	
Jumlah	2003	23171	54753	48191	102944	117
	2002	21567	44014	41182	85196	107

Sumber : BPS Kabupaten Kotawarignin Timur

TABEL : 3.1.1A. JUMLAH RUMAHTANGGA , PENDUDUK JENIS KELAMIN DAN RATIO MENURUT KECAMATAN PER DESA/ KELURAHAN

Kecamatan/ Desa/Kelurahan	Rumah Tangga	Penduduk			
		Laki-laki	Perempuan	Jumlah	Sex Ratio
(1)	(2)	(3)	(4)	(5)	(6)
010. SERUYAN HILIR	6859	15704	14320	30024	110
001. Sungai Perlu	29	59	61	120	97
002. Kuala Pembuang II	1919	4504	4209	8713	107
003. Sungai Bakau	128	357	292	649	122
004. Pematang Panjang	806	1618	1488	3106	109
005. Kuala Pembuang I	1934	4821	4486	9287	107
006. Pematang Limau	511	1007	874	1881	115
007. Tanjung Rangas	199	537	440	977	122
008. Muara Dua	119	236	228	464	104
009. Jahitan	82	91	92	183	99
010. B a u n g	209	434	395	829	110
011. Kartika Bhakti	315	629	555	1184	113
012. Halimaung Jaya/F-3	158	450	407	857	111
013. Bangun Harja/F-2	216	440	370	810	119
014. Mekar Indah/D-2	227	499	427	926	117
015. Tanggul Harapan/D-1	7	22	16	38	138
020. DANAU SEMBULUH	2921	6982	6027	13009	116
001. Telaga Pulang	335	668	608	1276	110
002. Sembuluh II	208	572	524	1096	109
003. Cempaka Baru	100	271	267	538	101
004. Palingkau	30	71	54	125	131
005. Ulak Batu	48	99	116	215	85
006. P a r e n	63	158	163	321	97
007. Benua Usang	137	331	303	634	109
008. Sembuluh I	918	2039	1785	3824	114
009. Bangkal	253	1172	858	2030	137
010. Terawan	829	1601	1349	2950	119
030. H A N A U	5795	13525	11513	25038	117
001. Tanjung Hanau	101	267	228	495	117
002. Parang Batang	171	342	375	717	91
003. B a h a u r	283	963	945	1908	102
004. Pembuang Hulu I	1585	3796	2985	6781	127
005. Pembuang Hulu II	664	1701	1610	3311	106
006. Derangga	820	1777	1481	3258	120
007. Asam Baru	1717	3658	2899	6557	126
008. Tanjung Harapan	130	290	292	582	99
009. Tanjung Paring	266	569	548	1117	104
010. Tanjung Rangas II	58	162	150	312	108

Lanjutan Tabel 3.1.1A

Penduduk

Kecamatan/ Desa/Kelurahan	Rumah Tangga	Penduduk			
		Laki-laki	Perempuan	Jumlah	Sex Ratio
(1)	(2)	(3)	(4)	(5)	(6)
010. SERUYAN TENGAH	5365	12961	11259	24220	115
001. S e b a b i	114	254	227	481	112
002. S a n d u l	209	526	495	1021	106
003. UPT S Mandang G.2	375	761	628	1389	121
004. UPT S Mandang G.1	309	804	701	1505	115
005. UPT S Mandang C.3	794	1680	1345	3025	125
006. UPT S Mandang C.2	241	566	436	1002	130
007. K a l a n g	67	153	127	280	120
008. UPT S Mandang B.1	242	588	504	1092	117
009. UPT S Mandang B.2	218	429	373	802	115
010. Durian Kait	138	373	337	710	111
011. UPT S Mandang B.4	186	389	332	721	117
012. UPT S Mandang B.3	243	565	500	1065	113
013. S a h a b u	49	133	151	284	88
014. Batu Menangis	11	31	38	69	82
015. UPT S Mandang DT.1	137	345	299	644	115
016. UPT S Mandang DT.2	131	340	271	611	125
017. D e r a w a	62	198	194	392	102
018. Gantung Pengayuh	141	355	358	713	99
019. Teluk Bayur	28	89	97	186	92
020. Suka Mandang	214	492	475	967	104
021. A y a w a n	240	641	615	1256	104
022. Mugi Penyuhu	53	157	125	282	126
023. Bukit Buluh	64	153	135	288	113
024. Tumbang Bai	168	352	324	676	109
025. Durian Tunggal	105	271	220	491	123
026. Rantau Pulut	597	1834	1550	3384	118
027. Penyumpa	41	108	101	209	107
028. P a n g k e	188	374	301	675	124

Lanjutan Tabel 3.1.1A

Kecamatan/ Desa/Kelurahan	Rumah Tangga	Penduduk			
		Laki-laki	Perempuan	Jumlah	Sex Ratio
(1)	(2)	(3)	(4)	(5)	(6)
010. SERUYAN HULU	2231	5581	5072	10653	110
001. Tumbang Magin	28	71	63	134	113
002. Tumbang Setoli	101	232	212	444	109
003. Tumbang Hentas	18	12	15	27	80
004. Tumbang Langkai	123	431	371	802	116
005. Tanjung Tukal	21	44	35	79	126
006. Rangkang Munduk	27	62	58	120	107
007. Tumbang Salau	73	128	120	248	107
008. Marandang	34	61	64	125	95
009. Tumbang Suei	33	78	68	146	115
010. Tumbang Manjul	541	1269	1150	2419	110
011. Mojang Baru	81	280	223	503	126
012. Rantau Panjang	131	273	223	496	122
013. Mongoh Juoi	54	178	155	333	115
014. Tusuk Belawan	38	89	69	158	129
015. Tumbang Kalam	36	78	85	163	92
016. Tumbang Bahan	88	180	165	345	109
017. Tumbang Darap	144	503	447	950	113
018. Tumbang Gugup	122	244	229	473	107
019. Tumbang Kasai	56	112	114	226	98
020. Tumbang Setawai	36	91	83	174	110
021. Sepundu Hantu	74	124	118	242	105
022. Tumbang Kubang	49	221	237	458	93
023. Tumbang Sepan	20	49	35	84	140
024. Riam Batang	32	127	115	242	110
025. Tumbang Laku	87	170	144	314	118
026. Buntut Sapau	65	123	143	266	86
027. Tumbang Taberau	26	60	71	131	85
028. Tumbang Paku	93	291	260	551	112
J u m l a h	23171	54753	48191	102944	117

Sumber : BPS Kab. Kotawaringin Timur

**TABEL : 3.1.2 PENDUDUK KABUPATEN SERUYAN MENURUT
KECAMATAN DAN KEWARGANEGARAAN PER**

Seruyan Dalam Angka 2003

Penduduk

DESA/KELURAHAN						
Kecamatan/Desa/ Kelurahan	Warga Negara Indonesia (WNI)	Warga Negara Asing (WNA)			Jumlah	
		Laki-laki	Perem- puan	Jumlah		
(1)	(2)	(3)	(4)	(5)	(6)	
010. Seruyan Hilir	29943	41	40	81	30024	
020. Danau Sembuluh	13009	-	-	-	13009	
030. H a n a u	25038	-	-	-	25038	
040. Seruyan Tengah	24220	-	-	-	24220	
050. Seruyan Hulu	10653	-	-	-	10653	
Jumlah	2003	102863	41	40	81	102944
	2002	85120	37	39	76	85196

Sumber : BPS Kabupaten Kotawarignin Timur

**TABEL : 3.1.2A. PENDUDUK KABUPATEN SERUYAN MENURUT
KECAMATAN DAN KEWARGANEGARAAN PER
DESA/KELURAHAN**

Kecamatan/Desa/ Kelurahan	Warga Negara Indonesia (WNI)	Warga Negara Asing (WNA)			Jumlah
		Laki-laki	Perem- puan	Jumlah	
(1)	(2)	(3)	(4)	(5)	(6)
010. SERUYAN HILIR	29943	41	40	81	30024
001. Sungai Perlu	120	-	-	-	120
002. Kuala Pembuang II	8688	13	12	25	8713
003. Sungai Bakau	649	-	-	-	649
004. Pematang Panjang	3106	-	-	-	3106
005. Kuala Pembuang I	9231	28	28	56	9287
006. Pematang Limau	1881	-	-	-	1881
007. Tanjung Rangas	977	-	-	-	977
008. Muara Dua	464	-	-	-	464
009. Jahitan	183	-	-	-	183
010. B a u n g	829	-	-	-	829
011. Kartika Bhakti	1184	-	-	-	1184
012. Halimaung Jaya/F-3	857	-	-	-	857
013. Bangun Harja/F-2	810	-	-	-	810
014. Mekar Indah/D-2	926	-	-	-	926
015. Tanggul Harapan/D-1	38	-	-	-	38
020. DANAU SEMBULUH	13009	-	-	-	13009
001. Telaga Pulang	1276	-	-	-	1276
002. Sembuluh II	1096	-	-	-	1096
003. Cempaka Baru	538	-	-	-	538
004. Palingkau	125	-	-	-	125
005. Ulak Batu	215	-	-	-	215
006. P a r e n	321	-	-	-	321
007. Benua Usang	634	-	-	-	634
008. Sembuluh I	3824	-	-	-	3824
009. Bangkal	2030	-	-	-	2030
010. Terawan	2950	-	-	-	2950
030. H A N A U	25038	-	-	-	25038
001. Tanjung Hanau	495	-	-	-	495
002. Parang Batang	717	-	-	-	717
003. B a h a u r	1908	-	-	-	1908
004. Pembuang Hulu I	6781	-	-	-	6781
005. Pembuang Hulu II	3311	-	-	-	3311
006. Derangga	3258	-	-	-	3258
007. Asam Baru	6557	-	-	-	6557
008. Tanjung Harapan	582	-	-	-	582
009. Tanjung Paring	1117	-	-	-	1117
010. Tanjung Rangas II	312	-	-	-	312

Lanjutan Tabel 3.1.2A

Kecamatan/Desa/	Warga Negara	Warga Negara Asing (WNA)	Jumlah
-----------------	--------------	--------------------------	--------

Penduduk

Kelurahan	Indonesia (WNI)	Laki-laki	Perempuan	Jumlah	
(1)	(2)	(3)	(4)	(5)	(6)
010. SERUYAN TENGAH	24220	-	-	-	24220
001. Se b a b i	481	-	-	-	481
002. S a n d u l	1021	-	-	-	1021
003. UPT S Mandang G.2	1389	-	-	-	1389
004. UPT S Mandang G.1	1505	-	-	-	1505
005. UPT S Mandang C.3	3025	-	-	-	3025
006. UPT S Mandang C.2	1002	-	-	-	1002
007. K a l a n g	280	-	-	-	280
008. UPT S Mandang B.1	1092	-	-	-	1092
009. UPT S Mandang B.2	802	-	-	-	802
010. Durian Kait	710	-	-	-	710
011. UPT S Mandang B.4	721	-	-	-	721
012. UPT S Mandang B.3	1065	-	-	-	1065
013. S a h a b u	284	-	-	-	284
014. Batu Menangis	69	-	-	-	69
015. UPT S Mandang DT.1	644	-	-	-	644
016. UPT S Mandang DT.2	611	-	-	-	611
017. D e r a w a	392	-	-	-	392
018. Gantung Pengayuh	713	-	-	-	713
019. Teluk Bayur	186	-	-	-	186
020. Suka Mandang	967	-	-	-	967
021. A y a w a n	1256	-	-	-	1256
022. Mugi Penyuhu	282	-	-	-	282
023. Bukit Buluh	288	-	-	-	288
024. Tumbang Bai	676	-	-	-	676
025. Durian Tunggal	491	-	-	-	491
026. Rantau Pulut	3384	-	-	-	3384
027. Penyumpa	209	-	-	-	209
028. P a n g k e	675	-	-	-	675

Lanjutan Tabel 3.1.2A

Kecamatan/Desa/	Warga Negara	Warga Negara Asing (WNA)	Jumlah

Kelurahan	Indonesia (WNI)	Laki-laki	Perem- puan	Jumlah	
(1)	(2)	(3)	(4)	(5)	(6)
010. SERUYAN HULU	10653	-	-	-	10653
001. Tumbang Magin	134	-	-	-	134
002. Tumbang Setoli	444	-	-	-	444
003. Tumbang Hentas	27	-	-	-	27
004. Tumbang Langkai	802	-	-	-	802
005. Tanjung Tukal	79	-	-	-	79
006. Rangkang Munduk	120	-	-	-	120
007. Tumbang Salau	248	-	-	-	248
008. Marandang	125	-	-	-	125
009. Tumbang Suei	146	-	-	-	146
010. Tumbang Manjul	2419	-	-	-	2419
011. Mojang Baru	503	-	-	-	503
012. Rantau Panjang	496	-	-	-	496
013. Mongoh Juoi	333	-	-	-	333
014. Tusuk Belawan	158	-	-	-	158
015. Tumbang Kalam	163	-	-	-	163
016. Tumbang Bahan	345	-	-	-	345
017. Tumbang Darap	950	-	-	-	950
018. Tumbang Gugup	473	-	-	-	473
019. Tumbang Kasai	226	-	-	-	226
020. Tumbang Setawai	174	-	-	-	174
021. Sepundu Hantu	242	-	-	-	242
022. Tumbang Kubang	458	-	-	-	458
023. Tumbang Sepan	84	-	-	-	84
024. Riam Batang	242	-	-	-	242
025. Tumbang Laku	314	-	-	-	314
026. Buntut Sapau	266	-	-	-	266
027. Tumbang Taberau	131	-	-	-	131
028. Tumbang Paku	551	-	-	-	551
Jumlah	102863	41	40	81	102944

Sumber : BPS Kab. Kotawaringin Timur

**TABEL : 3.1.3. PENDUDUK SERUYAN MENURUT LUAS WILAYAH,
KEPADATAN, RATA-RATA PER RUMAHTANGGA
PER KECAMATAN**

Penduduk

Kecamatan/Desa/ Kelurahan	Luas Wilayah (Km2)	Kepadatan (Km2)	Banyaknya		Rata- rata per Rumah tangga	
			Penduduk	Rumah Tangga		
(1)		(2)	(3)	(4)	(4)	
010. Seruyan Hilir	6087	4.93	30024	6859	4.38	
020. Danau Sembuluh	2424	5.37	13009	2921	4.45	
030. Hanau	1135	22.06	25038	5795	4.32	
040. Seruyan Tengah	2012	12.04	24220	5365	4.51	
050. Seruyan Hulu	4746	2.24	10653	2231	4.77	
Jumlah	2003	16404	6.28	102944	23171	4.44
	2002	16404	5.19	85196	21567	3.95

Sumber : BPS Kab. Kotawaringin Timur

**TABEL : 3.1.3A. PENDUDUK SERUYAN MENURUT LUAS WILAYAH,
KEPADATAN, RATA-RATA PER RUMAHTANGGA
PER DESA/KELURAHAN**

Kecamatan/Desa/ Kelurahan	Luas Wilayah (Km2)	Kepa datan (Km2)	Banyaknya		Rata- rata per Rumah tangga
			Penduduk	Rumah Tangga	
(2)	(2)	(2)	(3)	(4)	(4)
010. SERUYAN HILIR	6087	4.93	30024	6859	4.38
001. Sungai Perlu	544	0.22	120	29	4.14
002. Kuala Pembuang II	88	99.01	8713	1919	4.54
003. Sungai Bakau	133	4.88	649	128	5.07
004. Pematang Panjang	1225	2.54	3106	806	3.85
005. Kuala Pembuang I	93	99.86	9287	1934	4.80
006. Pematang Limau	1121	1.68	1881	511	3.68
007. Tanjung Rangas	680	1.44	977	199	4.91
008. Muara Dua	475	0.98	464	119	3.90
009. Jahitan	741	0.25	183	82	2.23
010. B a u n g	882	0.94	829	209	3.97
011. Kartika Bhakti	24	49.33	1184	315	3.76
012. Halimaung Jaya/F-3	15	57.13	857	158	5.42
013. Bangun Harja/F-2	15	54.00	810	216	3.75
014. Mekar Indah/D-2	16	57.88	926	227	4.08
015. Tanggul Harapan/D-1	25	1.52	38	7	5.43
020. Danau Sembuluh	2424	5.37	13009	2921	4.45
001. Telaga Pulang	383	3.33	1276	335	3.81
002. Sembuluh II	84	13.05	1096	208	5.27
003. Cempaka Baru	201	2.68	538	100	5.38
004. Palingkau	132	0.95	125	30	4.17
005. Ulak Batu	190	1.13	215	48	4.48
006. P a r e n	93	3.45	321	63	5.10
007. Benua Usang	290	2.19	634	137	4.63
008. Sembuluh I	182	21.01	3824	918	4.17
009. Bangkal	144	14.10	2030	253	8.02
010. Terawan	725	4.07	2950	829	3.56
030. H A N A U	1135	22.06	25038	5795	4.32
001. Tanjung Hanau	50	9.90	495	101	4.90
002. Parang Batang	103	6.96	717	171	4.19
003. B a h a u r	176	10.84	1908	283	6.74
004. Pembuang Hulu I	64	105.95	6781	1585	4.28
005. Pembuang Hulu II	168	19.71	3311	664	4.99
006. Derangga	226	14.42	3258	820	3.97
007. Asam Baru	80	81.96	6557	1717	3.82
008. Tanjung Harapan	70	8.31	582	130	4.48
009. Tanjung Paring	91	12.27	1117	266	4.20
010. Tanjung Rangas II	107	2.92	312	58	5.38

Lanjutan Tabel 3.1.3A

Kecamatan/Desa/ Kelurahan	Luas Wilayah	Kepa datan	Banyaknya	Rata- rata per
------------------------------	-----------------	---------------	-----------	-------------------

Penduduk

	(Km2)	(Km2)	Penduduk	Rumah Tangga	Rumah tangga
(3)	(2)	(3)	(4)	(4)	(4)
010. SERUYAN TENGAH	2012	12.04	24220	5365	4.51
001. S e b a b i	83	5.80	481	114	4.22
002. S a n d u l	114	8.96	1021	209	4.89
003. UPT S Mandang G.2	-	-	1389	375	3.70
004. UPT S Mandang G.1	-	-	1505	309	4.87
005. UPT S Mandang C.3	-	-	3025	794	3.81
006. UPT S Mandang C.2	-	-	1002	241	4.16
007. K a l a n g	105	2.67	280	67	4.18
008. UPT S Mandang B.1	-	-	1092	242	4.51
009. UPT S Mandang B.2	-	-	802	218	3.68
010. Durian Kait	114	6.23	710	138	5.14
011. UPT S Mandang B.4	-	-	721	186	3.88
012. UPT S Mandang B.3	-	-	1065	243	4.38
013. S a h a b u	105	2.70	284	49	5.80
014. Batu Menangis	57	1.21	69	11	6.27
015. UPT S Mandang DT.1	-	-	644	137	4.70
016. UPT S Mandang DT.2	-	-	611	131	4.66
017. D e r a w a	112	3.50	392	62	6.32
018. Gantung Pengayuh	71	10.04	713	141	5.06
019. Teluk Bayur	81	2.30	186	28	6.64
020. Suka Mandang	107	9.04	967	214	4.52
021. A y a w a n	74	16.97	1256	240	5.23
022. Mugi Penyuhu	50	5.64	282	53	5.32
023. Bukit Buluh	60	4.80	288	64	4.50
024. Tumbang Bai	86	7.86	676	168	4.02
025. Durian Tunggai	54	9.09	491	105	4.68
026. Rantau Pulut	312	10.85	3384	597	5.67
027. Penyumpa	147	1.42	209	41	5.10
028. P a n g k e	280	2.41	675	188	3.59

Lanjutan Tabel 3.1.3A

Kecamatan/Desa/ Kelurahan	Luas Wilayah	Kepa datan	Banyaknya	Rata- rata per
------------------------------	-----------------	---------------	-----------	-------------------

	(Km2)	(Km2)	Penduduk	Rumah Tangga	Rumah tangga
(4)		(2)	(3)	(4)	(4)
010. SERUYAN HULU	4746	2.24	10653	2231	4.77
001. Tumbang Magin	230	0.58	134	28	4.79
002. Tumbang Setoli	258	1.72	444	101	4.40
003. Tumbang Hentas	169	0.16	27	18	1.50
004. Tumbang Langkai	254	3.16	802	123	6.52
005. Tanjung Tukal	156	0.51	79	21	3.76
006. Rangkang Munduk	95	1.26	120	27	4.44
007. Tumbang Salau	250	0.99	248	73	3.40
008. Marandang	164	0.76	125	34	3.68
009. Tumbang Suei	169	0.86	146	33	4.42
010. Tumbang Manjul	492	4.92	2419	541	4.47
011. Mojang Baru	571	0.88	503	81	6.21
012. Rantau Panjang	242	2.05	496	131	3.79
013. Mongoh Juoi	565	0.59	333	54	6.17
014. Tusuk Belawan	60	2.63	158	38	4.16
015. Tumbang Kalam	99	1.65	163	36	4.53
016. Tumbang Bahan	92	3.75	345	88	3.92
017. Tumbang Darap	104	9.13	950	144	6.60
018. Tumbang Gugup	72	6.57	473	122	3.88
019. Tumbang Kasai	59	3.83	226	56	4.04
020. Tumbang Setawai	49	3.55	174	36	4.83
021. Sepundu Hantu	62	3.90	242	74	3.27
022. Tumbang Kubang	37	12.38	458	49	9.35
023. Tumbang Sepan	46	1.83	84	20	4.20
024. Riam Batang	49	4.94	242	32	7.56
025. Tumbang Laku	173	1.82	314	87	3.61
026. Buntut Sapau	111	2.40	266	65	4.09
027. Tumbang Taberau	57	2.30	131	26	5.04
028. Tumbang Paku	61	9.03	551	93	5.92
J u m l a h	16404	6.28	102944	23171	4.44

Sumber : BPS Kab. Kotawaringin Timur

TABEL : 3.1.4. JUMLAH PENDUDUK SERUYAN MENURUT KELOMPOK UMUR, JENIS KELAMIN DAN SEX RATIO TAHUN 2003

Penduduk

Kelompok Umur	Jenis Kelamin			Sex Ratio
	Laki-laki	Perempuan	Jumlah	
(1)	(2)	(3)	(4)	(5)
0 – 4	8844	7964	16808	111
5 – 9	8347	7549	15896	111
10 – 14	7304	6524	13828	112
15 – 19	5933	5230	11163	113
20 – 24	4889	4343	9232	113
25 – 29	3927	3456	7383	114
30 – 34	3435	3003	6438	114
35 – 39	2976	2528	5504	118
40 – 44	2510	2131	4641	118
45 – 49	1895	1610	3505	118
50 – 54	1370	1144	2514	120
55 – 59	1004	839	1843	120
60 – 64	773	626	1399	123
65 – 69	631	524	1155	120
70 – 74	518	411	929	126
75 +	397	309	706	128
Jumlah	54753	48191	102944	114

Sumber : BPS Kab. Kotawaringin Timur

TABEL : 3.1.5. PENDUDUK KABUPATEN SERUYAN MENURUT KELOMPOK UMUR DAN KECAMATAN TAHUN 2003

Kelompok	Kecamatan
42	<i>Seruyan Dalam Angka 2003</i>

Umur	Seruyan Hilir	Danau Sembuluh	Hanau	Seruyan Tengah	Seruyan Hulu
(1)	(2)	(3)	(4)	(5)	(6)
0 - 4	4902	2124	4089	3954	1739
5 - 9	4636	2009	3866	3740	1645
10 - 14	4033	1748	3363	3253	1431
15 - 19	3256	1411	2715	2626	1155
20 - 24	2693	1167	2245	2172	955
25 - 29	2153	933	1796	1737	764
30 - 34	1877	814	1566	1515	666
35 - 39	1605	695	1339	1295	570
40 - 44	1354	586	1129	1092	480
45 - 49	1022	443	852	825	363
50 - 54	733	319	611	591	260
55 - 59	538	232	448	434	191
60 - 64	408	177	340	329	145
65 - 69	337	145	281	272	120
70 - 74	271	117	226	219	96
75 +	206	89	172	166	73
Jumlah	30024	13009	25038	24220	10653

Sumber : BPS Kab. Kotawaringin Timur

**TABEL : 3.1.6. JUMLAH PENDUDUK SERUYAN DAN RATA – RATA
PERTUMBUHAN PENDUDUK PERTAHUN HASIL
SENSUS PENDUDUK TAHUN 1990-2000**

Kecamatan	Sensus Penduduk	Pertumbuhan
-----------	-----------------	-------------

Penduduk

	1990	2000	Rata-rata/thn (%)
(1)	(2)	(3)	(4)
Seruyan Hilir	19.601	15.950	5,46
Danau Sembuluh	5.526	10.375	6,70
H a n a u	9.256	17.257	6,63
Seruyan Tengah	10.682	22.234	7,84
Seruyan Hulu	7.758	8.294	0,69
S e r u y a n	52.823	74.110	

Sumber : BPS Kab. Kotawaringin Timur

**TABEL : 3.2.1. PASAR KERJA YANG TERCATAT PADA KANTOR DINAS
TENAGA KERJA KAB. SERUYAN TAHUN 2003**

Bulan	Pendafta-	Perminta-	Pengiri-	Penem-	Pengha-
44	Seruyan Dalam Angka 2003				

<i>Penduduk</i>					
	ran	an	man	patan	pusan
(1)	(2)	(3)	(4)	(5)	(6)
Januari	34	39	39	39	23
Pebruari	128	139	139	139	15
Maret	27	229	229	229	143
April	51	26	26	26	11
Mei	67	28	28	28	14
Juni	51	36	36	36	8
Juli	33	78	78	78	6
Agustus	103	100	100	100	10
September	310	47	47	47	8
Oktober	380	80	80	80	7
Nopember	117	157	157	157	10
Desember	14	36	36	36	9
Jumlah	1315	995	995	995	264

Sumber : Dinas Tenaga Kerja dan Parawisata Kab. Kotawaringin Timur
 Keterangan : Data termasuk Kabupaten Kotim, Seruyan & Katingan

TABEL : 3.2.2. BANYAKNYA PENCARI KERJA MENURUT JENIS PENDIDIKAN DAN JENIS PENEMPATAN DI KAB. SERUYAN TAHUN 2003

Jenis/Tingkat Pendidikan	Belum Di-tempatkan Tahun Lalu	Pendaf-taran Tahun ini	Ditempat-kan Ta-hun Ini	Diha-puskan	Sisa/Be lum di-tempat-kan Ta-hun ini
(1)	(2)	(3)	(4)	(5)	(6)
SD dan Setingkat/ Tidak Tamat SD	-	4	4	-	-
SLTP dan Setingkat	23	127	150	-	-
SLTA dan Setingkat	247	753	599	78	323
Sarjana Muda/ Sarjana	412	414	251	170	425
Jumlah	682	1298	1004	248	748

Sumber : Dinas Tenaga Kerja dan Parawisata Kab. Kotawaringin Timur
Keterangan : Data termasuk Kab.Kotim, Seruyan & Katingan

TABEL : 3.2.3. BANYAKNYA PENCARI KERJA MENURUT PENDIDIKAN YANG TELAH DITEMPATKAN MELALUI KANTOR DINAS TENAGA KERJA KABUPATEN SERUYAN TAHUN 2003

Pendidikan Tertinggi Yang Ditamatkan	Laki – Laki	Perempuan	Jumlah
(1)	(2)	(3)	(4)
1. Tidak/Belum Tamat SD	1	2	3
2. Sekolah Dasar dan Sederajat	-	1	1
3. SLTP dan Sederajat	148	2	150
4. SMTA dan Sederajat	367	232	599
5. Sarjana Muda / Sarjana	120	111	231
Jumlah	636	348	984

Sumber : Dinas Tenaga Kerja dan Parawisata Kab. Kotawaringin Timur
Keterangan : Data termasuk Kab.Kotim, Seruyan dan Katingan

**TABEL : 3.2.4. PENEMPATAN TENAGA KERJA PEMUDA MANDIRI
PROFESIONAL SARJANA DAN NON SARJANA
(TKPMP-S DAN TKPMP-NS) TAHUN 1998 - 2003**

Kecamatan	1998	1999	2001	2001	2002	2003
(1)	(2)	(3)	(4)	(5)	(6)	(7)
Seruyan Hilir	-	-	-	-	-	-
Danau Sembuluh	-	1	-	-	-	-
H a n a u	-	-	-	-	-	-
Seruyan Tengah	-	-	-	-	-	-
Seruyan Hulu	-	-	-	-	-	-
J u m l a h	-	1	-	-	-	-

Sumber : Dinas Tenaga Kerja dan Parawisata Kab. Kotawaringin Timur

TABEL : 3.2.5. BANYAKNYA IJIN PENYIMPANGAN WAKTU KERJA DAN ISTIRAHAT YANG DIBERIKAN KANTOR DEPARTEMEN TENAGA KERJA KAB. SERUYAN TAHUN 2003

Kantor Dinas Tenaga Kerja	Ijin yang Dikeluarkan	
	Banyaknya Perusahaan	Banyaknya Buruh/karyawan
(1)	(2)	(3)
Seruyan		
2000	4	1125
2001	-	-
2002	-	-
2003	-	-

Sumber : Dinas Tenaga Kerja dan Parawisata Kab. Kotawaringin Timur
Keterangan : Data tahun 2000 termasuk Kab.Kotim, Seruyan & Katingan

**TABEL : 3.2.6. PENDIDIKAN/KURSUS PERHUBUNGAN KETENAGAKERJAAN
YANG DILAKSANAKAN DI KABUPATEN SERUYAN
TAHUN 2002 – 2003**

Jenis Pendidikan/Kursus	2002		2003	
	Banyaknya Pelaksanaan	Jumlah (orang)	Banyaknya Pelaksanaan	Jumlah (orang)
(1)	(2)	(3)	(4)	(5)
1. Kursus – kursus	-	-	-	-
2. Penataran	-	-	-	-
3. Penyuluhan	-	-	-	-
4. Bimbingan dan Simulasi	-	-	-	-
5. Lain – lain	-	-	-	-
Jumlah	-	-	-	-

Sumber : Dinas Tenaga Kerja dan Parawisata Kab. Kotawaringin Timur

**TABEL : 3.2.7. BANYAKNYA PEGAWAI NEGERI SIPIL
MENURUT GOLONGAN DI KAB.SERUYAN
TAHUN 2000 – 2003**

Tahun	Golongan				Jumlah
	I	II	III	IV	
(1)	(3)	(4)	(5)	(6)	
2000
2001
2002	113	286	537	43	979
2003	113	286	537	43	979

Sumber : PEMDA Kabupaten Seruyan

**TABEL 3.3.1. BANYAKNYA ORANG ASING DI KABUPATEN SERUYAN
MENURUT KEBANGSAAN TAHUN 1998 - 2003**

Kebangsaan	1998	1999	2000	2001	2002	2003
(1)	(2)	(3)	(4)	(5)	(6)	(7)
Saudi Arabia	-	-	-	-	-	-
Amerika Serikat	-	-	1	-	-	-
Australia	-	1	4	-	-	-
Belanda	-	-	-	-	-	-
Kanada	-	-	-	-	-	-
Hongkong	-	-	-	-	-	-
India	1	1	1	-	1	-
Inggris	-	-	-	-	-	-
Jepang	-	-	-	-	-	-
Jerman	1	1	1	-	-	-
Korea Selatan	26	29	27	27	27	-
Malaysia	53	62	87	61	43	10
Selandia Baru	-	-	-	-	-	-
Pakistan	-	-	-	-	-	-
Philipina	1	1	4	-	-	-
Perancis	-	-	-	-	-	-
Polandia	1	1	1	-	-	-
Republik Rakyat China	194	189	190	12	11	71
Singapura	-	-	1	1	-	-
Swiss	1	1	1	1	1	-
Taiwan	-	-	-	4	1	-
Thailand	-	-	-	-	-	-
Denmark	1	-	-	-	-	-
Srilangka	1	3	4	2	-	-
Vietnam'	-	-	3	4	-	-
Jumlah	280	289	325	112	84	81

Keterangan : Tahun 1998 – 2002 termasuk Kab.Kotim, Seruyan dan Katingan
Sumber : Kantor Imigrasi Kabupaten Kotawaringin Timur

**TABEL : 3.3.2. PERKEMBANGAN EXIT REENTRY PERMIT, EXIT PERMIT/
PERPANJANGAN PASPOR RI, IJIN TEMPAT TINGGAL
ORANG ASING DI KABUPATEN SERUYAN TAHUN 2003**

Bulan	Exit Re- entry Permit (ERP)	Exit Permit Only (EPO)	Pembe- rian Paspur WNRI	Pembe- rian Paspur Asing	Penggaa- ntian Paspur WNRI	Ijin Tinggal Visa Berdiam Sementara	
						Pembe- rian Dokim/ Kitas	Perpan- jangan Dokim/ Kitas
(1)	(2)	(3)	(4)	(5)	(6)	(7)	(8)
Januari	-	-	-	-	-	-	-
Pebruari	-	-	-	-	-	-	-
Maret	-	-	-	-	-	-	-
April	-	-	-	-	-	-	-
Mei	-	-	-	-	-	-	-
Juni	-	-	-	-	-	-	-
Juli	-	-	-	-	-	-	-
Agustus	-	-	-	-	-	-	-
Sept.	-	-	-	-	-	-	-
Okt.	-	-	-	-	-	-	-
Nop.	-	-	-	-	-	-	-
Des.	-	-	-	-	-	-	-
Jumlah	-	-	-	-	-	-	-

Sumber : Kantor Imigrasi Kabupaten Kotawaringin Timur

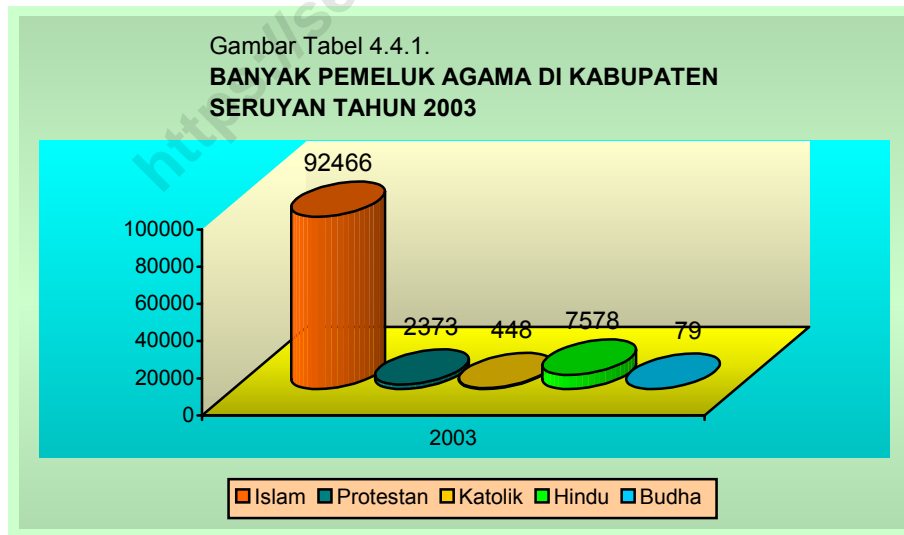
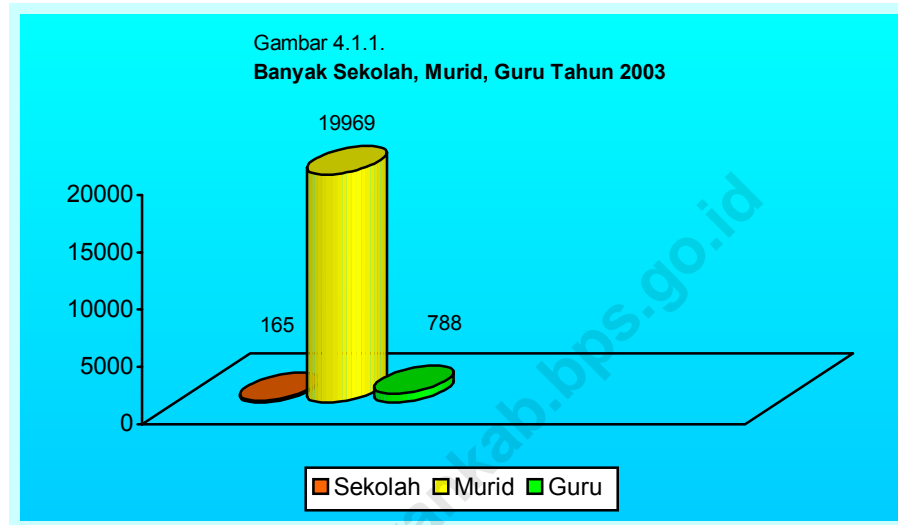
**TABEL : 3.4. REALISASI PELAKSANAAN TRANSMIGRASI
DI KABUPATEN SERUYAN**

Jenis Transmigrasi	Jumlah Kepala Rumah tangga	Jumlah Jiwa
(1)	(2)	(3)
1. Transmigrasi Umum /TU	-	-
2. Penataan/TSM	-	-
3. Diluar T.S. Non PIR	-	-
Jumlah	-	-

Sumber : Dinas Kependudukan Kabupaten Kotawaringin Timur



S o s i a l



TABEL : 4.1.1. BANYAKNYA SEKOLAH, MURID DAN GURU MENURUT JENIS DAN STATUS SEKOLAH DI KAB. SERUYAN

Jenis Sekolah	Sekolah	Murid	Guru
(1)	(2)	(3)	(4)
1.Taman Kanak-Kanak (TK)	13	842	37
2.Sekolah Dasar (SD)	125	14.780	386
3.Sekolah Dasar Luar Biasa (SDLB)	-	-	-
4.Sekolah Lanjutan Tingkat Pertama (SLTP)	17	3.200	211
5.Sekolah Menengah Kejuruan (SMK)	1	38	11
6. Sekolah Menengah Pekerja Sosial (SMPS)	-	-	-
7.Sekolah Menengah Umum (SMU)	9	1.109	143
Jumlah	165	19.969	788

Sumber : Dinas Pendidikan dan Kebudayaan Kabupaten Seruyan

TABEL : 4.1.2. RATIO MURID TERHADAP GURU MENURUT JENIS SEKOLAH DI KAB. SERUYAN TAHUN 2003/2004

Jenis Sekolah	Murid	Guru	Rasio Murid Terhadap Guru
(1)	(2)	(3)	(4)
1.Taman Kanak-Kanak (TK)	842	37	22,76
2.Sekolah Dasar (SD)	14.780	386	38,29
3.Sekolah Dasar Luar Biasa (SDLB)	-	-	-
4.Sekolah lanjutan Tingkat Pertama (SLTP)	3.200	211	15,17
5.Sekolah Menengah Kejuruan (SMK)	38	11	3,45
6. Sekolah Menengah Pekerja Sosial (SMPS)	-	-	-
7.Sekolah Menengah Umum (SMU)	1.109	143	7,76
Jumlah	19.969	788	25,34

Sumber : Dinas Pendidikan dan Kebudayaan Kabupaten Seruyan

**TABEL : 4.1.3. BANYAKNYA SEKOLAH, MURID DAN GURU
TAMAN KANAK-KANAK MENURUT KECAMATAN
STATUS SEKOLAH TAHUN 2003/2004**

Kecamatan	Sekolah		Murid		Guru	
	Negeri	Swasta	Negeri	Swasta	Negeri	Swasta
(1)	(2)	(3)	(4)	(5)	(6)	(7)
Seruyan Hilir	-	6	-	389	2	11
Danau Sembuluh	-	2	-	114	-	4
H a n a u	-	3	-	236	-	6
Seruyan Tengah	-	-	-	-	-	-
Seruyan Hulu	-	2	-	103	-	5
Jumlah	-	13	-	842	2	26

Sumber : Dinas Pendidikan dan Kebudayaan Kabupaten Seruyan

TABEL : 4.1.4. BANYAKNYA SEKOLAH, MURID DAN GURU SEKOLAH DASAR (SD) MENURUT KECAMATAN DAN STATUS SEKOLAH TAHUN 2003/2004

Kecamatan	Sekolah		Murid		Guru	
	Negeri	Swasta	Negeri	Swasta	Negeri	Swasta
(1)	(2)	(3)	(4)	(5)	(6)	(7)
Seruyan Hilir	26	2	3.869	353	118	51
Danau Sembuluh	16	-	2.104	-	60	30
H a n a u	20	4	2.006	874	116	15
Seruyan Tengah	31	-	3.573	-	152	-
Seruyan Hulu	25	1	1.774	317	79	38
Jumlah	118	7	13.236	1.544	525	134

Sumber : Dinas Pendidikan dan Kebudayaan Kabupaten Seruyan

TABEL : 4.1.5. BANYAKNYA SEKOLAH, MURID DAN GURU SEKOLAH LANJUTAN TINGKAT PERTAMA (SLTP) MENURUT KECAMATAN DAN STATUS SEKOLAH TAHUN 2003/2004

Kecamatan	Sekolah		Murid		Guru	
	Negeri	Swasta	Negeri	Swasta	Negeri	Swasta
(1)	(2)	(3)	(4)	(5)	(6)	(7)
Seruyan Hilir	3	2	865	175	19	58
Danau Sembuluh	3	-	466	-	13	15
H a n a u	1	3	273	375	5	37
Seruyan Tengah	3	-	520	-	17	21
Seruyan Hulu	1	1	189	137	3	23
Jumlah	11	6	2.213	887	57	154

Sumber : Dinas Pendidikan dan Kebudayaan Kab. Seruyan

TABEL : 4.1.6. BANYAKNYA SEKOLAH, MURID DAN GURU SEKOLAH MENENGAH UMUM (SMU) MENURUT KECAMATAN DAN STATUS SEKOLAH TAHUN 2003/2004

Kecamatan	Sekolah		Murid		Guru	
	Negeri	Swasta	Negeri	Swasta	Negeri	Swasta
(1)	(2)	(3)	(4)	(5)	(6)	(7)
Seruyan Hilir	1	3	439	277	21	70
Danau Sembuluh	-	1	-	92	-	15
H a n a u	1	1	120	53	2	17
Seruyan Tengah	-	2	-	140	-	18
Seruyan Hulu	-	1	-	28	-	11
Jumlah	2	8	559	590	23	131

Sumber : Dinas Pendidikan dan Kebudayaan Kabupaten Seruyan

**TABEL : 4.1.7. HASIL EVALUASI BELAJAR TAHAP AKHIR (EBTA)
MENURUT TINGKAT SEKOLAH DI KAB. SERUYAN
TAHUN 2003**

Jenis Sekolah	Peserta	Lulus	Tidak Lulus	Persentase Lulus
(1)	(2)	(3)	(4)	(5)
Taman Kanak – Kanak (TK)	454	454	-	100 %
Sekolah Dasar (SD)	1.800	1.800	-	100 %
Sekolah Lanjutan Tingkat Pertama (SLTP)	767	767	-	100 %
Sekolah Menengah Kejuruan (SMK)	-	-	-	-
Sekolah Menengah Umum (SMU)	226	226	-	100 %

Sumber : Dinas Pendidikan dan Kebudayaan Kabupaten Seruyan

**TABEL : 4.1.8. JUMLAH ORGANISASI PEMUDA DILINGKUNGAN
PEMBINAAN GENERASI MUDA DI KAB. SERUYAN
TAHUN 2003**

Jenis Organisasi	Banyaknya
(1)	(2)
Karang Taruna	3
KNPI	-
AMPI	-
Pemuda Pancasila	-
Pemuda Panca Marga	1
Pemuda Ansor	-
Pramuka	3
Palang Merah Remaja (PMR)	1
Jumlah	8

Sumber : Dinas Pendidikan dan Kebudayaan Kabupaten Seruyan

**TABEL 4.1.9. JUMLAH PRASARANA/FASILITAS OLAH RAGA
DI KABUPATEN SERUYAN TAHUN 2003**

Prasarana / Fasilitas	Banyaknya
(1)	(2)
Gedung Serba Guna	1
Volley	8
Bola Basket	1
Sepak Bola	6
Bulu Tangkis	5
Taman Bermain	-
Tenis Meja	-
Sanggar Senam	-
Lapangan Golf	-
Jumlah	21

Sumber : Dinas Pendidikan dan Kebudayaan Kabupaten Seruyan

**TABEL : 4.1.10. BANYAKNYA ANGGOTA PRAMUKA MENURUT
TINGKAT KEANGGOTAAN DAN KECAMATAN
DI KABUPATEN SERUYAN TAHUN 2003**

Kecamatan	Pandega	Penegak	Penggalang	Siaga	Jumlah
(1)	(2)	(3)	(4)	(5)	(6)
Seruyan Hilir	14	80	450	160	704
Danau Sembuluh	-	-	75	30	105
H a n a u	-	5	78	75	158
Seruyan Tengah	-	-	-	-	-
Seruyan Hulu	-	-	-	-	-
Jumlah	14	85	603	265	967

Sumber : Dinas Pendidikan dan Kebudayaan Kabupaten Seruyan

**TABEL : 4.1.11. BANYAKNYA PIMPINAN PRAMUKA MENURUT
KECAMATAN DI KAB. SERUYAN TAHUN 2003**

Kecamatan	Gugus Depan	Sumber Dididk			Jumlah
		Majelis	Andalan	Pembina	
(1)	(2)	(3)	(4)	(5)	(6)
Seruyan Hilir	28	28	8	31	95
Danau Sembuluh	16	16	4	9	45
H a n a u	4	4	4	12	24
Seruyan Tengah	-	-	-	-	-
Seruyan Hulu	-	-	-	-	-
Jumlah	48	48	16	52	164

Sumber : Dinas Pendidikan dan Kebudayaan Kabupaten Seruyan

**TABEL : 4.2.1. KEADAAN TENAGA KERJA KESEHATAN MENURUT
KECAMATAN DI KAB. SERUYAN TAHUN 2003**

Kecamatan	Dokter Umum	Dokter Gigi	Bidan	Pera-wat	Apothe-ker, Asisten Apothe-ker	Tenaga Tehnis Medis	Dok-ter Spe-sialis	Jumlah
(1)	(2)	(3)	(4)	(5)	(6)	(7)	(8)	(9)
Seruyan Hilir	4	1	11	23	-	1	-	40
Danau Sembuluh	1	-	5	7	-	-	-	13
H a n a u	4	1	8	8	-	-	-	21
Seruyan Tengah	2	-	14	17	-	-	-	33
Seruyan Hulu	-	-	4	2	-	-	-	6
Jumlah	11	2	42	57	-	1	-	113

Sumber : Dinas Kesehatan Kabupaten Seruyan

**TABEL : 4.2.2. JUMLAH PUSKESMAS DAN PUSKESMAS PEMBANTU
MENURUT KECAMATAN DI KABUPATEN SERUYAN
TAHUN 2003**

Kecamatan	Puskesmas	Puskesmas Pembantu	Jumlah
(1)	(2)	(3)	(4)
Seruyan Hilir	2	11	13
Danau Sembuluh	1	5	6
H a n a u	1	7	8
Seruyan Tengah	2	7	9
Seruyan Hulu	1	5	6
Jumlah	7	35	42

Sumber : Dinas Kesehatan Kabupaten Seruyan

TABEL : 4.2.3. JUMLAH KUNJUNGAN WANITA HAMIL, NIPAS/ MENYUSUI BAYI DAN ANAK MENURUT KECAMATAN DI KABUPATEN SERUYAN TAHUN 2003

Kecamatan	Jumlah Kunjungan			
	Wanita Hamil	Nipas/Me-nyusui	Bayi	Anak
(1)	(2)	(3)	(4)	(5)
Seruyan Hilir	573	648	738	-
Danau Sembuluh	251	186	475	-
H a n a u	357	220	354	-
Seruyan Tengah	622	513	541	-
Seruyan Hulu	314	143	73	-
Jumlah	2117	1710	2181	-

Sumber : Dinas Kesehatan Kabupaten Seruyan

TABEL : 4.2.4. JUMLAH PERSALINAN MELALUI RUMAH BERSALIN DAN K.I.A. MENURUT KECAMATAN DI KAB.SERUYAN TAHUN 2003

Kecamatan	Persalinan Hidup		Persalinan Mati		
	Ibu	Anak	Ibu	Lahir Mati	Kematian Maternal
(1)	(2)	(3)	(4)	(5)	(6)
Seruyan Hilir	648	648	-	-	-
Danau Sembuluh	186	186	-	-	-
H a n a u	220	220	-	-	-
Seruyan Tengah	513	513	-	-	-
Seruyan Hulu	143	143	-	-	-
Jumlah	1710	1710	-	-	-

Sumber : Dinas Kesehatan Kabupaten Seruyan

TABEL : 4.2.5. JUMLAH PENDERITA DAN KEMATIAN PENYAKIT MENULAR DAN KUSTA YANG DIAMATI MENURUT KECAMATAN TAHUN 2003

Kecamatan	Penderita			Kematian		
	Penyakit Menular	Kusta	Jumlah	Penyakit Menular	Kusta	Jumlah
(1)	(2)	(3)	(4)	(5)	(6)	(7)
Seruyan Hilir	378	-	378	-	-	-
Danau Sembuluh	1.350	-	1.350	-	-	-
H a n a u	750	-	750	-	-	-
Seruyan Tengah	835	-	835	-	-	-
Seruyan Hulu	560	-	560	-	-	-
Jumlah	3.870	-	3.870	-	-	-

Sumber : Dinas Kesehatan Kabupaten Seruyan

**TABEL : 4.2.6. BANYAKNYA KLINIK KB AKSEPTOR AKTIF DAN BARU
MENURUT KECAMATAN DI KABUPATEN SERUYAN
TAHUN 2003**

Kecamatan	Jumlah	Akseptor Aktif	Akseptor Baru
(1)	(2)	(3)	(4)
Seruyan Hilir	3	3993	761
Danau Sembuluh	2	1403	203
H a n a u	4	2179	302
Seruyan Tengah	9	3109	304
Seruyan Hulu	1	1330	204
Jumlah	19	12014	1774

Sumber : BKKN Kabupaten Seruyan

TABEL : 4.2.7. BANYAKNYA AKSEPTOR KB AKTIF MENURUT PEMAKAIAN ALAT KONTRASEPSI DI KABUPATEN SERUYAN TAHUN 2003

Kecamatan	Pemakaian Alat						Jumlah
	IUD	MOP / MOW	Imp-lant	Suntik	P i l	Kondom/ Ovag	
(1)	(2)	(3)	(4)	(5)	(6)	(7)	(8)
Seruyan Hilir	59	29	491	1538	1470	4	3591
Danau Sembuluh	7	0	254	554	568	0	1383
H a n a u	13	13	340	543	864	6	1779
Seruyan Tengah	83	65	304	1165	1492	0	3109
Seruyan Hulu	0	0	51	562	712	5	1330
Jumlah	162	107	1440	4362	5106	15	11192

Sumber : BKKN Kabupaten Seruyan

**TABEL : 4.2.8. BANYAKNYA TENAGA KESEHATAN YANG BEKERJA
PADA KLINIK KB DI KABUPATEN SERUYAN
TAHUN 2003**

Kecamatan	Dokter		Bidan Desa		Bk.Bidan Desa	
	Dilatih	Belum	Dilatih	Belum	Dilatih	Belum
(1)	(2)	(3)	(4)	(5)	(6)	(7)
Seruyan Hilir	3	1	6	6	1	1
Danau Sembuluh	0	1	5	3	0	5
H a n a u	0	1	3	0	0	3
Seruyan Tengah	1	0	1	9	0	9
Seruyan Hulu	0	1	0	1	0	1
Jumlah	4	4	15	19	1	19

Sumber : BKKN Kabupaten Seruyan

TABEL : 4.2.9. TARGET REALISASI DAN PERSENTASE BANYAKNYA AKSEPTOR BARU DAN AKTIF YANG DICAPAI BKKN DI KABUPATEN SERUYAN TAHUN 2003

Kecamatan	BARU			AKTIF		
	Target	Realisasi	%	Target	Realisasi	%
(1)	(1)	(2)	(3)	(4)	(5)	(6)
Seruyan Hilir	595	761	127.90	3896	3993	102.49
Danau Sembuluh	326	203	62.27	1297	1383	106.63
H a n a u	281	302	107.47	1990	2197	109.50
Seruyan Tengah	447	304	68.01	2827	3109	109.98
Seruyan Hulu	297	204	68.69	931	1330	142.86
Jumlah	1946	1774	91.16	10941	12012	109.79

Sumber : BKKN Kabupaten Seruyan

**TABEL : 4.2.10. TARGET MIX KONTRASEPSI PESERTA KB AKTIF (CU)
REALISASI DAN PERSENTASE DI KAB. SERUYAN
TAHUN 2003**

Metode	Target	Realisasi	Persentase
(1)	(2)	(3)	(4)
1. I U D		129	
2. Lain-lain (MO)		83	
3. Implant		850	
4. Suntikan		4278	
5. P i l		5157	
6. Kondom		44	
7. Ovag		1	
Jumlah	10129	10542	104.08

Sumber : BKKN Kabupaten Seruyan

Keterangan : Data target secara rinci metode kontrasepsi KB aktif belum tersedia

**TABEL : 4.2.11. TARGET MIX KONTRASEPSI PESERTA KB BARU
REALISASI DAN PERSENTASE DI KAB. SERUYAN
TAHUN 2003**

Metode	Target	Realisasi	%
(1)	(2)	(3)	(4)
1. I U D	9	5	55,56
2. Lain-lain (MO)	15	1	6,67
3. Implant	174	94	54,02
4. Suntikan	1.008	707	70,14
5. P i l	868	678	78,11
6. Kondom/Obat Vaginal	23	8	34,78
Jumlah	2.097	1.493	71,20

Sumber : BKKN Kabupaten Seruyan

**TABEL : 4.4.1. BANYAKNYA PEMELUK AGAMA MENURUT KECAMATAN
DI KABUPATEN SERUYAN TAHUN 2003**

Kecamatan	A g a m a					Jumlah
	Islam	Kriten Protestan	Katolik	Hindu	Budha	
(1)	(2)	(3)	(4)	(5)	(6)	(7)
Seruyan Hilir	29533	410	10	0	71	30024
Danau Sembuluh	11807	325	275	602	-	13009
H a n a u	24990	35	3	10	-	25038
Seruyan Tengah	21952	802	160	1298	8	24220
Seruyan Hulu	4184	801	-	5668	-	10653
Jumlah	92466	2373	448	7578	79	102944

Sumber : Departemen Agama Kabupaten Kotawaringin Timur

**TABEL : 4.4.2. BANYAKNYA TEMPAT IBADAH MENURUT KECAMATAN
DI KABUPATEN SERUYAN TAHUN 2003**

Kecamatan	Islam		Gereja Katholik	Gereja Protes- tan	Kuil/ SGI/ Pura/ Vihara	Jumlah
	Masjid	Langgar/ mushola				
(1)	(2)	(3)	(4)	(5)	(6)	(7)
Seruyan Hilir	25	61	-	1	-	88
Danau Sembuluh	13	4	-	1	-	18
H a n a u	14	6	-	0	-	20
Seruyan Tengah	12	3	1	5	-	21
Seruyan Hulu	4	1	-	5	1	10
Jumlah	68	75	1	12	1	157

Sumber : Departemen Agama Kabupaten Kotawaringin Timur

**TABEL : 4.4.3. BANYAKNYA NIKAH DAN RUJUK MENURUT KECAMATAN
DI KABUPATEN SERUYAN TAHUN 2003**

Kecamatan	Nikah (N)	Rujuk (R)	Jumlah	Perkiraan NR Tahun Yang Akan Datang
(1)	(2)	(3)	(4)	(5)
Seruyan Hilir	304	-	304	...
Danau Sembuluh	76	-	76	...
H a n a u	248	-	248	...
Seruyan Tengah	85	-	85	...
Seruyan Hulu	38	-	38	...
Jumlah	751	-	751	...

Sumber : Departemen Agama Kabupaten Kotawaringin Timur

Keterangan : Data angka sementara

**TABEL : 4.4.4. JUMLAH JEMAAH HAJI YANG DIBERANGKATKAN
MENURUT JENIS KELAMIN PER KECAMATAN DI
KABUPATEN SERUYAN TAHUN 2003**

Kecamatan	Laki – laki	Perempuan	Jumlah
(1)	(2)	(3)	(4)
Seruyan Hilir	8	11	19
Danau Sembuluh	1	1	2
H a n a u	-	-	-
Seruyan Tengah	-	-	-
Seruyan Hulu	-	-	-
Jumlah	9	12	21


Sumber : Departemen Agama Kabupaten Kotawaringin Timur

Keterangan : Data angka sementara

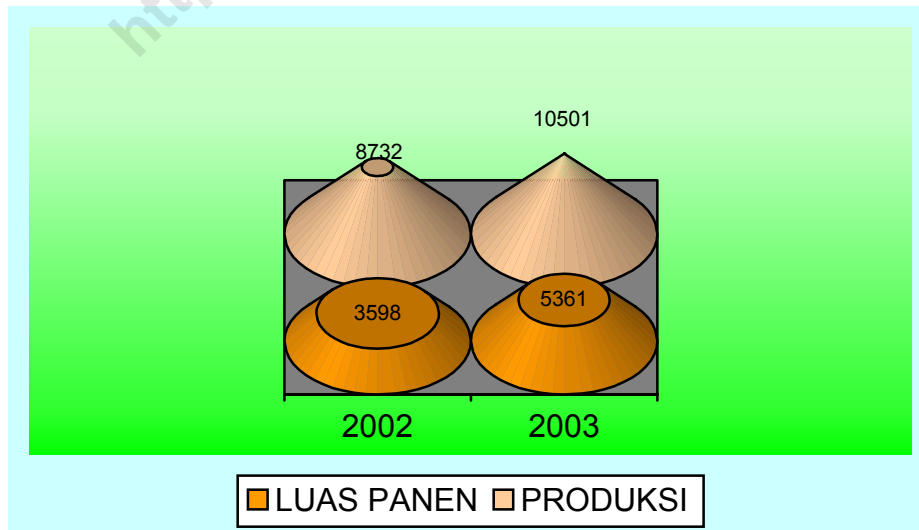


Pertanian

Grafik Tabel : 5.1.1
LUAS PANEN (Ha) dan PRODUKSI (Ton) PADI SAWAH
DI KABUPATEN SERUYAN 2002 - 2003



Grafik Tabel : 5.1.1
LUAS PANEN (Ha) dan PRODUKSI (Ton) PADI LADANG
DI KABUPATEN SERUYAN 2002 - 2003



**TABEL : 5.1.1. LUAS PANEN DAN PRODUKSI PADI MENURUT KECAMATAN
DI KABUPATEN SERUYAN TAHUN 2003**

Kecamatan	Padi Sawah			Padi Ladang			Padi (Sawah + Ladang)		
	Luas Pa- nen (Ha)	Pro- duksi (Ton)	Pro- dukti- vitas Kw/ ha	Luas Pa- nen (Ha)	Pro- duksi (Ton)	Pro- dukti- vitas Kw/ ha	Luas Pa- nen (Ha)	Pro- duksi (Ton)	Pro- dukti- vitas Kw/ Ha
(1)	(2)	(3)	(4)	(5)	(6)	(7)	(8)	(9)	(10)
Seruyan Hilir	368	1015	27,58	1480	3166	21,39	1848	4274	23,10
Danau Sembuluh	145	400	27,58	583	1111	19,05	728	1500	20,60
H a n a u	118	325	27,54	475	896	18,86	593	1210	20,40
Seruyan Tengah	360	994	27,61	1451	2750	18,95	1812	3712	20,50
Seruyan Hulu	341	941	27,59	1372	2578	18,79	1712	3475	20,30
Jumlah	1332	3675	27,58	5361	10501	19,40	6693	14176	21,18

Keterangan : Angka Sementara Daerah
Sumber : Dinas Petanian Kab. Kotim

**TABEL : 5.1.2. LUAS PANEN DAN PRODUKSI PALAWIJA MENURUT
KECAMATAN DI KABUPATEN SERUYAN TAHUN 2003**

Kecamatan	Jagung			Ubi Kayu			Ubi Jalar		
	Luas Pa- nen (Ha)	Pro- duksi (Ton)	Pro- dukti- vitas Kw/ Ha	Luas Pa- nen (Ha)	Pro- duksi (Ton)	Pro- dukti- vitas Kw/ ha	Luas Pa- nen (Ha)	Pro- duksi (Ton)	Pro- dukti- vitas Kw/ ha
(1)	(2)	(3)	(4)	(5)	(6)	(7)	(8)	(9)	(10)
Seruyan Hilir	31	55	17,74	33	346	104,84	2	19	95,00
Danau Sembuluh	21	36	17,74	56	588	105,00	3	28	93,33
H a n a u	21	37	17,61	48	504	105,00	3	30	100,00
Seruyan Tengah	42	72	17,14	58	609	105,00	3	29	96,66
Seruyan Hulu	26	45	17,30	46	483	105,00	4	38	95,00
Jumlah	141	245	17,37	241	2530	104,90	15	144	96,00

Lanjutan Tabel 5.1.2.

Kecamatan	Kacang Tanah			Kedelai			Kacang Hijau		
	Luas Pa- nen (Ha)	Pro- duksi (Ton)	Pro- dukti- vitas Kw/ Ha	Luas Pa- Nen (Ha)	Pro- duksi (Ton)	Pro- dukti- vitas Kw/ Ha	Luas Pa- nen (Ha)	Produ- ksi (Ton)	Pro- dukti- vitas Kw/ ha
(1)	(11)	(12)	(13)	(14)	(15)	(16)	(17)	(18)	(19)
Seruyan Hilir	3	3	10,00	4	5	12,50	-	-	-
Danau Sembuluh	10	10,5	10,50	3	4	13,33	-	-	-
H a n a u	9	9,5	10,55	10	13	13,00	-	-	-
Seruyan Tengah	11	12	10,50	10	12	12,00	-	-	-
Seruyan Hulu	3	3	10,00	6	7	11,66	-	-	-
Jumlah	36	38	10,55	33	41	12,42	-	-	-

Sumber : Dinas Pertanian Kabupaten Seruyan

**TABEL : 5.1.3. PRODUKTIVITAS PER HEKTAR PADI DAN PALAWIJA
DARI TAHUN 1998 – 2003 (Kw)**

Jenis Tanaman	1998	1999	2000	2001	2002	2003
(1)	(2)	(3)	(4)	(5)	(6)	(7)
Padi	19,17	20,60	24,28	24,32	21,18
Padi Sawah	23,74	26,40	29,81	28,67	27,58
Padi Ladang	15,62	16,40	20,25	21,27	19,40
Jagung	11,64	11,62	15,48	15,30	17,37
Ubi Kayu	111,00	110,99	111,02	111,49	104,90
Ubi Jalar	55,35	55,60	55,54	55,57	96,00
Kacang Tanah	10,81	10,64	10,65	10,62	10,58
Kedelai	10,20	10,20	10,69	10,58	12,40
Kacang Hijau	7,27	7,42	7,37	7,41	0,00

Sumber : Dinas Pertanian Kabupaten Seruyan

**TABEL : 5.1.4. PRODUKSI TANAMAN BUAH-BUAHAN MENURUT
JENIS DAN KECAMATAN (Ton) TAHUN 2003**

Kecamatan	Sawo	Pepaya	Pisang	Nanas	Salak	Cempedak
(1)	(2)	(3)	(4)	(5)	(6)	(7)
Seruyan Hilir	1,42	1,16	130	7	1,9	40
Danau Sembuluh	0,53	0,33	74	3,5	0,08	30
H a n a u	0,44	0,79	92	7	0,10	35
Seruyan Tengah	0,01	0,69	111	7	0,21	52
Seruyan Hulu	0,00	0,02	55	3,5	0,10	32
Jumlah	2,40	2,99	462	28	2,39	189

Lanjutan Tabel : 5.1.4.

Kecamatan	Macam Jambu	Rambutan	Durian	Jeruk	Mangga	Duku	Lainnya
(1)	(8)	(9)	(10)	(11)	(12)	(13)	(14)
Seruyan Hilir	8,32	15	-	11	3,5	-	-
Danau Sembuluh	0,62	23	16	15	3,5	7,5	-
H a n a u	0,12	27	25	7,5	3,5	11	-
Seruyan Tengah	0,12	38	29	7,5	3,5	15	-
Seruyan Hulu	0,02	30	33	3,5	3,5	18,5	-
Jumlah	9,20	133	103	44,5	17,5	52	-

Sumber : Dinas Pertanian Kabupaten Seruyan

TABEL : 5.1.5. PRODUKSI SAYUR - SAYURAN MENURUT JENIS DAN KECAMATAN (ton) TAHUN 2003

Kecamatan	Lobak	Tomat	Lombok	Terong	Sawi
(1)	(2)	(3)	(4)	(5)	(6)
Seruyan Hilir	-	26	68	44	9
Danau Sembuluh	-	5	17	8	2
H a n a u	-	4	21	7	4
Seruyan Tengah	-	1	4	14	1
Seruyan Hulu	-	-	4	2	2
Jumlah	-	36	114	75	18

Lanjutan Tabel : 5.1.5

Kecamatan	Kacang Panjang	Labu Siam	Ketimun	Bayam	Kangkung	Lainnya
(1)	(7)	(8)	(9)	(10)	(11)	(12)
Seruyan Hilir	24	-	59	16	25	93
Danau Sembuluh	7	-	3	5	7	14
H a n a u	10	-	2	1	2	17
Seruyan Tengah	12	-	12	15	2	45
Seruyan Hulu	10	-	3	7	1	11
Jumlah	63	-	79	44	37	180

Sumber : Dinas Pertanian Kabupaten Seruyan

**TABEL : 5.1.6. PENGADAAN PUPUK DAN OBAT-OBATAN OLEH KUD
DALAM PROYEK BIMAS DAN INMAS MENURUT
KECAMATAN TAHUN 2003**

Kecamatan	Pupuk (Ton)			Obat – obatan (Lt/Kg)
	Urea	TSP	Lainnya	
(1)	(2)	(3)	(4)	(5)
Seruyan Hilir
Danau Sembuluh
H a n a u
Seruyan Tengah
Seruyan Hulu
Jumlah

Sumber : Dinas Pertanian Kabupaten Seruyan

TABEL : 5.1.7. BANYAKNYA KELOMPOK TANI DAN REGU PROTEKSI TANAMAN PANGAN MENURUT KECAMATAN TH.2003

Kecamatan	Kelompok Tani	Regu Proteksi Tanaman Pangan	
		Kelompok	Anggota
(1)	(2)	(3)	(4)
Seruyan Hilir	71	-	-
Danau Sembuluh	35	-	-
H a n a u	12	-	-
Seruyan Tengah	69	-	-
Seruyan Hulu	7	-	-
Jumlah	194	-	-

Sumber : Dinas Pertanian Kabupaten Seruyan

**TABEL : 5.2.1. LUAS AREAL TANAMAN PERKEBUNAN RAKYAT
MENURUT JENIS TANAMAN DAN KECAMATAN
TAHUN 2003**

Kecamatan	Luas Areal (Ha)				
	Karet	Kelapa	Nilam	Kopi	Lada Putih
(1)	(2)	(3)	(4)	(5)	(6)
Seruyan Hilir	-	5.661	-	657	-
Danau Sembuluh	-	-	-	-	-
H a n a u *)	-	-	-	-	217
Seruyan Tengah	-	-	50	-	-
Seruyan Hulu	12.042	-	-	-	-
Jumlah	12.042	5.661	50	657	217

Sumber : Dinas Kehutanan dan Perkebunan Kab.Seruyan

*) Data gabungan Kec. Hanau, Seruyan Tengah & Seruyan Hulu

Lanjutan Tabel 5.2.1

Kecamatan	Luas Areal (Ha)			
	Kakao	Cengkeh	Kelapa Sawit	Jambu Mente
(1)	(7)	(8)	(9)	(10)
Seruyan Hilir	-	-	-	50
Danau Sembuluh +)	-	-	60.125	-
H a n a u	-	-	-	-
Seruyan Tengah	-	-	-	-
Seruyan Hulu	-	-	-	-
Jumlah	-	-	60.125	50

Sumber : Dinas Kehutanan dan Perkebunan Kab.Seruyan
+) Data gabungan Kec.D.Sembuluh, Hanau & Seruyan Tengah

**TABEL 5.2.2. PRODUKSI TANAMAN PERKEBUNAN RAKYAT MENURUT
JENIS TANAMAN DAN KECAMATAN TAHUN 2003**

Kecamatan	Produksi (Ton)				
	Karet	Kelapa	Nilam	Kopi	Lada Putih
(1)	(2)	(3)	(4)	(5)	(6)
Seruyan Hilir	-	4.690	-	73	-
Danau Sembuluh	-	-	-	-	-
H a n a u *)	-	-	-	-	73
Seruyan Tengah	-	-	-	-	-
Seruyan Hulu	8.637	-	-	-	-
Jumlah	8.637	4.690	-	73	73

Sumber : Dinas Kehutanan dan Perkebunan Kab.Seruyan

*) Data gabungan Kec. Hanau, Seruyan Tengah & Seruyan Hulu

Lanjutan Tabel 5.2.2

Kecamatan	Produksi (Ton)			
	Kakao	Cengkeh	Kelapa Sawit	Jambu Mente
(1)	(7)	(8)	(9)	(10)
Seruyan Hilir	-	-	-	25
Danau Sembuluh +)	-	-	121.680	-
H a n a u	-	-	-	-
Seruyan Tengah	-	-	-	-
Seruyan Hulu	-	-	-	-
Jumlah	-	-	121.680	25

Sumber : Dinas Kehutanan dan Perkebunan Kab.Seruyan
+) Data gabungan Kec.D.Sembuluh, Hanau & Seruyan Tengah

**TABEL 5.2.3. LUAS PEREMAJAAN/PERLUASAN PERKEBUNAN RAKYAT
MENURUT JENIS TANAMAN DAN KECAMATAN**

Kecamatan	Luas Peremajaan/Perluasan (Ha)				
	Karet	Kelapa Dalam	Kelapa Hibrida	Kopi	Lada
(1)	(2)	(3)	(4)	(5)	(6)
Seruyan Hilir	15	150	0	21	0
Danau Sembuluh	20	0	0	0	0
H a n a u	90	0	0	15	10
Seruyan Tengah	150	0	0	20	30
Seruyan Hulu	75	0	0	23	10
Jumlah	350	150	0	79	50

Lanjutan Tabel 5.2.3

Kecamatan	Luas Peremajaan/Perluasan (Ha)			
	Kakao	Cengkeh	Kelapa Sawit	Jambu Mente
(1)	(7)	(8)	(9)	(10)
Seruyan Hilir	0	0	0	0
Danau Sembuluh	0	0	505	0
H a n a u	0	0	4371	0
Seruyan Tengah	0	0	1869	0
Seruyan Hulu	0	0	0	0
Jumlah	0	0	6745	0

Sumber : Dinas Kehutanan dan Perkebunan Kab.Kotim

Keterangan : Angka sementara

TABEL : 5.2.4. JUMLAH AREAL PERKEBUNAN RAKYAT MENURUT KOMPOSISI TANAMAN DAN JENIS TANAMAN (Ha) TAHUN 2003

Jenis Tanaman	Tanaman Muda	Tanaman Menghasilkan	Tanaman Tua / Rusak
(1)	(2)	(3)	(4)
K a r e t	20993	26110	3327
K o p i	1110	712	237
Cengkeh	0	0	101
L a d a	751	0	320
Kelapa Dalam	10662	25287	2648
Kelapa Hibrida	0	0	0
Jambu Mente	42	30	83
K a k a o	0	0	230
Kelapa Sawit	60	0	0
T e b u	0	0	0
A r e n	80	58	12
K a p u k	-	-	-

Sumber : Dinas Kehutanan dan Perkebunan Kab.Kotim

Keterangan : Data masih termasuk Kab.Kotim, Seruyan dan Katingan

**TABEL : 5.3.1. LUAS HUTAN BERDASARKAN TATA GUNA HUTAN
KESEPAKATAN KAB. SERUYAN TAHUN 2003**

Rincian	Luas Wilayah (Ha)
(1)	(2)
1. Hutan Lindung	161.180
2. Suaka Alam dan Hutan Wisata	42.675
3. Hutan Produksi Terbatas	417.537
4. Hutan Produksi Biasa	508.427
5. Hutan Produksi yang dapat di konversi	94.920
6. Areal Penggunaan lain/daerah pemukiman dan okupasi penduduk	415.661
Jumlah	1.640.400

Sumber : Dinas Kehutanan dan Perkebunan Kab.Seruyan

TABEL : 5.3.2. PRODUKSI KAYU BULAT (LOG), KAYU GERGAJIAN, PLYWOOD, DAN MOULDING (M³) TAHUN 2002-2003

Rincian	2001/2002	2002/2003
(1)	(2)	(4)

Kayu Log :

- Produksi RKT HPH	...	336.090,47
- Produksi IPK (Land Clearing dan HTI Trans)	...	29.453,52
- Produksi Trace Jalan	...	2.209,11

Kayu Gergajian

... 7.322,4176

Plywood

Tidak Ada

Tidak Ada

Moulding/Dowel

Tidak Ada

Tidak Ada

Sumber : Dinas Kehutanan dan Perkebunan Kab.Seruyan

**TABEL : 5.3.3. PRODUKSI HASIL HUTAN IKUTAN MENURUT
JENISNYA DI KABUPATEN SERUYAN
TAHUN 2003**

Jenis	Satuan	2001	2002	2003
(1)	(2)	(3)	(4)	(5)
Rotan	Ton
Jelutung	Ton
Damar	Ton
Kulit Gemur	Kg
Buah Tengawang	Ton
Sirap	Keping
Arang	Ton
Garau Merang	Ton
Sarang Burung	Kg
Perahu	Buah
Kayu Bakar	M ³
Peti Mati	Buah
Akar Kayu Pasak Bumi	Kg
Tikar Pandan	Lembar
Getah Merah	Ton
Rotan irit	Ton
Lain-lain	Ton

Sumber : Dinas Kehutanan dan Perkebunan Kab.Seruyan
... Tidak ada laporan

**TABEL : 5.4.1. POPULASI TERNAK MENURUT JENIS TERNAK
DAN KECAMATAN TAHUN 2003**

Kecamatan	Sapi Perah	Sapi Potong	Kerbau	Kambing	Domba	Babi	Kuda
(1)	(2)	(3)	(4)	(5)	(6)	(7)	(8)
Seruyan Hilir	-	3.626	-	334	-	-	-
Danau Sembuluh	-	697	18	77	-	502	-
H a n a u	-	602	-	94	12	-	-
Seruyan Tengah	-	493	-	99	18	1.952	-
Seruyan Hulu	-	404	-	144	57	331	-
Jumlah	-	5.822	18	748	87	2.785	-

Sumber : Dinas Petanian Kabupaten Seruyan

**TABEL 5.4.2. POPULASI UNGGAS DAN KELINCI MENURUT
KECAMATAN (Ekor) TAHUN 2003**

Kecamatan	Ayam			Itik dan Entok	Kelinci
	Ras Petelur	Buras	Pedaging/ Broiler		
(1)	(2)	(3)	(4)	(5)	(6)
Seruyan Hilir	-	19.403	2.576	1.298	-
Danau Sembuluh	-	14.265	-	424	-
H a n a u	-	25.336	1.553	2.006	-
Seruyan Tengah	-	1.997	-	817	-
Seruyan Hulu	-	24.652	-	199	-
Jumlah	-	85.653	4.129	4.744	-

Sumber : Dinas Pertanian Kabupaten Seruyan

**TABEL 5.4.3. JUMLAH PEMOTONGAN TERNAK MENURUT
JENIS TERNAK TAHUN 1998 - 2003**

Jenis Ternak	1998	1999	2000	2001	2002	2003
(1)	(2)	(3)	(4)	(5)	(6)	(7)
Sapi	2.661	3.565	3.557	5.469	138	140
Kerbau	2	45	577	77	-	-
Kambing	339	1.080	1.313	4.330	45	47
Domba	15	108	1.046	359	-	-
Babi	182	542	1.246	1.412	48	48
Kuda	-	-	-	-	-	-
U n g g a s	697.110	698.710	593.770	597.558	27.286	27.025

Sumber : Dinas Pertanian Kabupaten Seruyan

Keterangan : Data tahun 1998-2001 termasuk Kab.Kotim, Seruyan & Katingan

**TABEL : 5.4.4. PRODUKSI DAGING MENURUT JENIS TERNAK
TIMUR TAHUN 1998 – 2003 (Kg)**

Jenis Daging	1998	1999	2000	2001	2002	2003
(1)	(2)	(3)	(4)	(5)	(6)	(7)
Daging Sapi	405.618	499.100	589.698	975.075	20.700	21.100
Daging Kerbau	960	12.640	15.282	17.193	-	-
Daging Kambing	5.020	10.800	15.412	54.125	270	297
Daging Domba	340	1.080	10.460	4.489	-	-
Daging Babi	11.080	43.560	56.068	79.407	1.920	1.768
Unggas	1.207.613	538.760	880.585	828.778	37.749	37.941

Sumber : Dinas Pertanian Kabupaten Seruyan

Keterangan : Data tahun 1998-2001 termasuk Kab.Kotim, Seruyan & Katingan

**TABEL : 5.4.5. PRODUKSI TELUR, SUSU, DAN KULIT DI
KAB. SERUYAN TAHUN 1998 – 2003**

Jenis Produksi	1998	1999	2000	2001	2002	2003
(1)	(2)	(3)	(4)	(5)	(6)	(7)
Telur (Kg)						
- Ayam Ras	1.979.650	892.440	1.041.200	1.474.198	-	-
- Ayam Buras	905.709	5.891.550	3.943.557	4.366.200	978.384	25.829
- I t i k	301.903	789.750	716.048	634.127	243.864	13.473
S u s u (liter)	-	-	-	-	-	-
Kulit (lembar)	13.431	4.798	6.493	10.235	-	-

Sumber : Dinas Pertanian Kabupaten Seruyan

Keterangan : Data tahun 1998-2001 termasuk Kab.Kotim, Seruyan & Katingan

**TABEL : 5.4.6. JUMLAH PEMASUKAN TERNAK DAN HASIL TERNAK
DI KABUPATEN SERUYAN TAHUN 1998 - 2003**

Ternak / Hasil Ternak	Satuan	1998	1999	2000	2001	2002	2003
(1)	(2)	(3)	(4)	(5)	(6)	(7)	(8)
<u>Ternak :</u>							
- Sapi	Ekor	1.998	2.100	1.108	2.528	-	-
- Kerbau	Ekor	-	-	-	-	-	-
- Kambing	Ekor	645	576	370	485	-	-
- Domba	Ekor	82	247	268	288	-	-
- Kuda	Ekor	-	-	-	-	-	-
- Babi	Ekor	-	-	-	-	-	-
- Ayam	Ekor	-	529.950	421.167	532.171	2.371	3.337
- Itik	Ekor	-	-	-	-	200	200
<u>Hasil Ternak :</u>							
- Susu	Liter	-	-	-	-	-	-
- Telur Ayam	Butir	2.297.761	1.558.862	1.726.585	2.084.382	350.000	349.125
- Telur Itik	Butir	200.725	122.913	139.231	359.918	87.000	86.782
- Daging	Kg	-	-	-	-	-	-
- Kulit	Lembar	-	-	-	-	-	-

Sumber : Dinas Pertanian Kabupaten Seruyan

Keterangan : Data tahun 1998-2001 termasuk Kab.Kotim, Seruyan & Katingan

TABEL : 5.5.1. BANYAKNYA PERAHU / KAPAL PENANGKAPAN IKAN PERIKANAN LAUT MENURUT JENIS DAN KECAMATAN TAHUN 2003

Kecamatan	Banyaknya				Motor Tempel	Kapal Motor	Jumlah
	Jukung	Perahu Papan		Jumlah			
		Kecil	Sedang				
(1)	(2)	(3)	(4)	(5)	(6)	(7)	(8)
Seruyan Hilir	140	260	65	465	-	335	800
Danau Sembuluh	152	-	-	152	-	-	152
H a n a u	75	-	-	75	-	-	75
Seruyan Tengah	45	-	-	45	-	-	45
Seruyan Hulu	20	-	-	20	-	-	20
Jumlah	432	260	65	757	-	335	1.092

Sumber : Dinas Kelautan dan Perikanan Kabupaten Seruyan

TABEL : 5.5.2. BANYAKNYA PERAHU / KAPAL PENANGKAPAN IKAN PERIKANAN UMUM MENURUT JENIS DAN KECAMATAN TAHUN 2003

Kecamatan	Banyaknya			Jumlah	Motor Tempel	Kapal Motor	Jumlah
	Jukung	Perahu Papan Kecil	Sedang				
(1)	(2)	(3)	(4)	(5)	(6)	(7)	(8)
Seruyan Hilir	20	10	-	30	22	7	59
Danau Sembuluh	60	30	-	90	-	25	115
H a n a u	25	13	-	38	-	9	47
Seruyan Tengah	24	15	-	39	-	10	49
Seruyan Hulu	15	9	-	24	-	7	31
Jumlah	144	77	-	221	22	58	301

Sumber : Dinas Kelautan dan Perikanan Kabupaten Seruyan

**TABEL : 5.5.3. PRODUKSI PERIKANAN MENURUT KECAMATAN
DI KAB. SERUYAN (Ton Basah) TAHUN 2003**

Kecamatan	Produksi		Jumlah
	Perikanan Umum (Darat)	Perikanan Laut	
(1)	(2)	(3)	(4)
Seruyan Hilir	...	8.524,82	8.524,82
Danau Sembuluh	...	-	-
H a n a u	...	-	-
Seruyan Tengah	...	-	-
Seruyan Hulu	...	-	-
Jumlah	5.300,83	8.524,82	13.825,65

Sumber : Dinas Kelautan dan Perikanan Kabupaten Seruyan

Keterangan : Produksi Perikanan Umum (Darat) belum ada laporan rinci per Kec.

**TABEL : 5.5.4. PRODUKSI PERIKANAN UMUM (DARAT) MENURUT
KECAMATAN DAN JENIS PERAIRAN (Ton) TH 2003**

Kecamatan	Jenis Perairan			Jumlah
	Sungai	Danau	Rawa	
(1)	(2)	(3)	(4)	(5)
Seruyan Hilir	308,9	1117,1	176,8	1602,8
Danau Sembuluh	593,6	0	212,4	806,0
H a n a u	1055,9	0	377,8	1433,7
Seruyan Tengah	474,1	0	216,0	690,1
Seruyan Hulu	326,1	0	149,5	475,6
Jumlah	2758,6	1117,1	1132,5	5008,2

Sumber : Dinas Kelautan dan Perikanan Kab.Kotim
Keterangan : Angka sementara

TABEL : 5.5.5. PRODUKSI IKAN AWETAN MENURUT KECAMATAN DAN JENISNYA DI KABUPATEN SERUYAN (Ton) TAHUN 2003

Kecamatan	Perikanan Darat		Perikanan Laut			Udang Beku	Pindang
	Ikan Kering	Ikan Wadi	Peda	Ikan Kering	Terasi		
(1)	(2)	(3)	(4)	(5)	(6)	(7)	(8)
Seruyan Hilir	123,6	-	-	2857,3	349,2	-	-
Danau Sembuluh	459,5	-	-	-	-	-	-
H a n a u	472,9	-	-	-	-	-	-
Seruyan Tengah	157,9	-	-	-	-	-	-
Seruyan Hulu	119,7	-	-	-	-	-	-
Jumlah	1233,6	-	-	2857,3	349,2	-	-

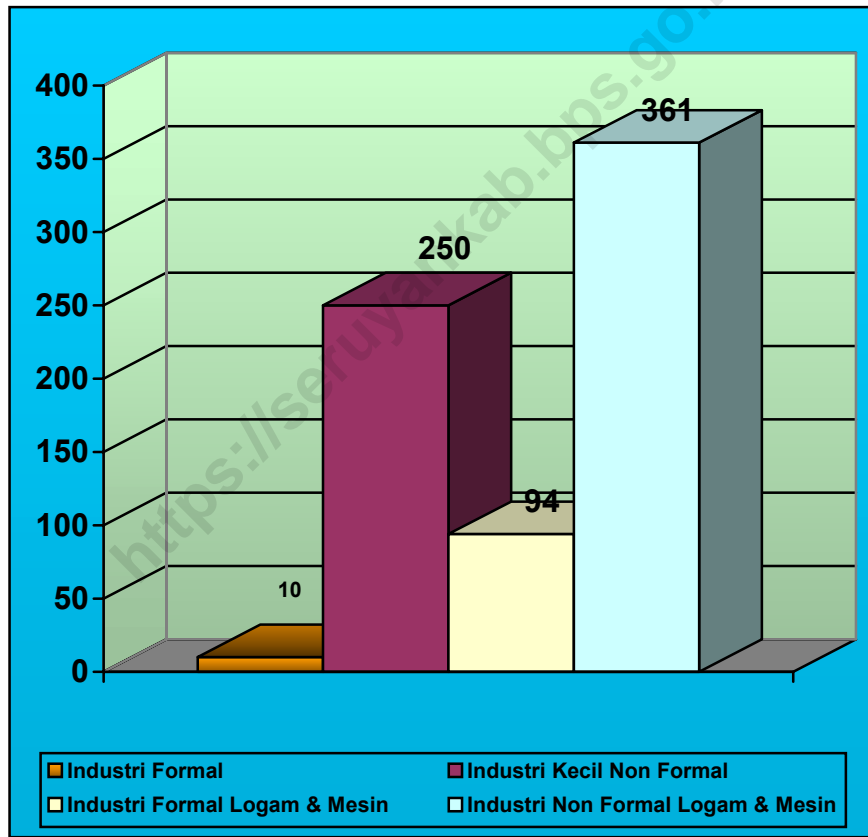
Sumber : Dinas Kelautan dan Perikanan Kabupaten Kotim

Keterangan : Angka sementara



**Industri,
Pertambangan/Penggalian,
Energi dan Air**

Grafik Tabel : 6.1
BANYAKNYA PERUSAHAAN INDUSTRI FORMAL DAN NON FORMAL
YANG TERDAFTAR MENURUT CABANG DAN TERMASUK INDUSTRI KECIL
DI KABUPATEN SERUYAN TAHUN 2003



TABEL : 6.1.1. KEADAAN INDUSTRI FORMAL DI KABUPATEN SERUYAN TAHUN 2003

Cabang Industri Jenis Industri	Jumlah perusa- haan	Jumlah Tenaga Kerja	Kapasitas Produksi		Investasi	
			Satuan	Jumlah	Rp.000	US\$
(1)	(2)	(3)	(4)	(5)	(6)	(7)
1. Reparasi Radio/TV	3	20	Buah	1.920,00	2.933,00	-
2. Sa lon	5	17	Orang	6.110,00	3.300,00	-
3. Sa bl on	1	2	Lbr	60.000,00	2.000,00	-
4. Jok Kursi	1	4	Stel	830,00	1.000,00	-
Jumlah	10	43	xxx	xxx	9.233,00	-

Sumber : Dinas Perindustrian dan Perdagangan Kab. Kotim
Keterangan : Angka sementara termasuk Kab.Kotim, Seruyan & Katingan

TABEL : 6.1.2. KEADAAN INDUSTRI KECIL FORMAL LOGAM DAN MESIN DI KABUPATEN SERUYAN

Cabang Industri Jenis Industri	Jumlah perusa- haan	Jumlah Tenaga kerja	Kapasitas Produksi/Tahun		Investasi	
			Satuan	Jumlah	Rp.000	US\$
(1)	(2)	(3)	(4)	(5)	(6)	(7)
1. Bengkel Mobil	10	72	Buah	5.110	84.205	-
2. Bengkel Sepeda	3	15	Buah	3.800	2.300	-
3. Service Mesin	2	21	Buah	1.380	16.275	-
4. Bengkel Las	21	77	Buah	19.661	361.790	-
5. Pandai Besi	1	40	Buah	7.000	150.512	-
6. Perhiasan dari Emas	2	14	Buah	1.900	6.700	-
7. Galangan Kapal Rakyat	25	295	Buah	4.214	176.130	-
Jumlah	94	681	x	68.223	893.312	-

Sumber : Dinas Perindustrian dan Perdagangan Kab. Kotim
Keterangan : Angka sementara termasuk Kab.Kotim, Seruyan & Katingan

**TABEL : 6.1.3. KEADAAN INDUSTRI KECIL NON FORMAL DI
KABUPATEN SERUYAN**

No.	Kelompok Industri / Jenis Industri	Jumlah Unit Usaha (Buah)	Tenaga Kerja (Orang)	Investasi (Rp.000)	Produksi (Rp.000)	Bahan Baku / Penolong
(1)	(2)	(3)	(4)	(5)	(6)	(6)
1.	Anyaman Tikar	1	1	12,00	304,00	91,20
2.	Jala Ikan	2	4	13,00	1020,00	170,00
3.	Pakaian Jadi	145	281	43.831,50	381028,00	259117,80
4.	Penjahit Pakaian	46	70	46.989,50	199360,00	38405,00
5.	Jok Kursi	2	4	500,00	5400,00	3600,00
6.	Cap Stempel	1	1	75,00	1400,00	575,00
7.	S a l o n	31	38	14.500,00	61257,00	7787,00
8.	Reparasi Radio	20	30	5.148,00	22412,00	3111,00
9.	Service Jam	2	2	67,50	1097,50	-
	Jumlah	250	431	110936,50	673288,50	312837,00

Sumber : Dinas Perindustrian dan Perdagangan Kab. Kotim
Keterangan : Angka sementara termasuk Kab.Kotim, Seruyan & Katingan

**TABEL : 6.1.4. KEADAAN INDUSTRI NON FORMAL LOGAM DAN MESIN
DI KABUPATEN SERUYAN**

No.	Kelompok Industri / Jenis Industri	Jlh Unit Usaha (Buah)	Tenaga Kerja (Orang)	Investasi (Rp.000)	Produksi (Rp.000)	Bahan Baku / Penolong
(1)	(2)	(3)	(4)	(5)	(6)	(6)
1.	Bengkel Mobil	8	28	8000,00	112680,00	29177,50
2.	Bengkel Sepeda	44	52	14270,30	65997,00	18411,50
3.	Service Mesin	16	31	47333,00	44180,00	3590,00
4.	Bengkel Las	29	79	79635,00	345585,00	73731,50
5.	Pandai Besi	28	36	15592,00	98109,00	51291,00
6.	Perhiasan dari Emas	66	149	25992,00	301276,50	52672,65
7.	Galangan Kapal Rakyat	78	349	196255,00	958225,00	267318,00
	Jumlah	361	896	519515,60	2277552,50	526532,80

Sumber : Dinas Perindustrian dan Perdagangan Kab. Kotim
Keterangan : Angka sementara termasuk Kab.Kotim, Seruyan & Katingan

**TABEL : 6.2.1. PRODUKSI DAN PEMAKAIAN LISTRIK MENURUT BULAN
DI KABUPATEN SERUYAN**

Bulan	Produksi (Kwh)	Banyaknya Pemakaian (KwH)			
		Dijual	Dipakai Sendiri	Susut	Persen tase
(1)	(2)	(3)	(4)	(5)	(6)
Januari	485.185	415.893	-	69.292	14,28
Pebruari	439.469	420.933	-	18.536	4,22
Maret	476.091	398.126	-	77.965	16,38
April	485.025	417.818	-	67.207	13,86
Mei	493.402	424.018	-	69.384	14,06
Juni	476.434	398.092	-	78.342	16,44
Juli	477.289	447.087	-	30.202	6,33
Agustus	483.484	415.661	-	67.823	14,03
September	467.200	431.875	-	35.325	7,56
Oktober	501.638	427.214	-	74.424	14,84
Nopember	504.651	425.409	-	79.242	15,70
Desember	505.877	431.307	-	74.570	14,74
Jumlah	5.795.745	5.053.433	-	742.312	12,81

Sumber : PT PLN (Persero) Wilayah VI Ranting Sampit
Keterangan : Angka sementara termasuk Kab.Kotim, Seruyan & Katingan

**TABEL : 6.2.2. PRODUKSI LISTRIK YANG DIBANGKITKAN
DI KABUPATEN SERUYAN**

Bulan	Unit Kerja		Jumlah
	Danau Sembuluh	Telaga Pulang	
(1)	(2)	(3)	(4)
Januari	31787	8071	39858
Pebruari	29045	7169	36214
Maret	32751	7687	40438
April	31301	7567	38868
Mei	32513	8158	40671
Juni	31773	7748	39521
Juli	32251	8208	40459
Agustus	28545	8420	36965
September	31064	7478	38542
Oktober	31233	7590	38823
Nopember	30355	10192	40547
Desember	36763	10671	47434
Jumlah	379381	98959	478340

Sumber : PT PLN (Persero) Wilayah VI Ranting Sampit
Keterangan : Angka sementara termasuk Kab.Kotim, Seruyan & Katingan

**TABEL : 6.2.3. BANYAKNYA LANGGANAN DAYA TERPASANG
LANGGANAN MENURUT BULAN DAN RANTING
DI KABUPATEN SERUYAN**

Bulan	Langganan (BH)	Daya Terpasang			Gardu (BH/KVA)
		Langganan (VA)	Langganan (TR)	Langganan (TM)	
(1)	(2)	(3)	(4)	(5)	(6)
Januari	3.036	2.233.250	TR	-	18/1.320
Pebruari	3.038	2.234.750	TR	-	18/1.360
Maret	3.068	2.264.450	TR	-	18/1.360
April	3.069	2.271.000	TR	-	18/1.360
Mei	3.085	2.290.300	TR	-	18/1.360
Juni	3.081	2.278.100	TR	-	18/1.360
Juli	3.081	2.280.300	TR	-	18/1.360
Agustus	3.120	2.319.700	TR	-	18/1.360
September	3.124	2.333.650	TR	-	18/1.360
Oktober	3.150	2.361.200	TR	-	18/1.360
Nopember	3.153	2.402.400	TR	-	18/1.360
Desember	3.158	2.408.650	TR	-	18/1.360

Sumber : PT PLN (Persero) Wilayah VI Ranting Sampit
Keterangan : Angka sementara termasuk Kab.Kotim, Seruyan & Katingan

**TABEL : 6.2.4. BANYAKNYA PEMAKAI LISTRIK MENURUT JENIS TARIF
DI KABUPATEN SERUYAN TAHUN 2003**

Jenis Tarif	Banyaknya	Persentase	D a y a
(1)	(2)	(3)	(4)
S-1
S-2
R-1
R-2
R-3
R-4
U-1
U-2
U-3
U-4
H-1
I-1
I-2
Jumlah

Sumber : PT PLN (Persero) Wilayah VI Sampit
Keterangan : Data tidak tersedia

**TABEL : 6.2.5. KATEGORI PELANGGAN DAN AIR MINUM YANG
DISALURKAN OLEH PDAM DI KABUPATEN
SERUYAN (M3) TAHUN 2003**

Kategori Pelanggan	Pelanggan	Disalurkan (m3)
(1)	(2)	(3)
1. Rumah tangga	230	230
2. Perusahaan/Niaga/Hotel/Rest.	-	-
3. Kantor Pemerintah	3	3
4. Badan Sosial dan Lain-lain	-	-
Jumlah	233	233

Sumber : Perusahaan Air Minum Daerah Kabupaten Seruyan

**TABEL : 6.2.6. BANYAKNYA DISTRIBUSI AIR MINUM PERBULAN
DI KABUPATEN SERUYAN TAHUN 2003**

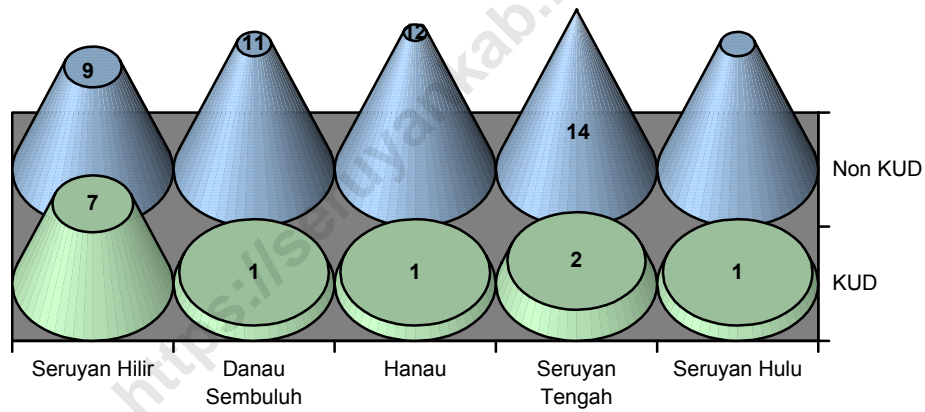
Bulan	Banyaknya M ³	
	Distribusi	Terjual
(1)	(2)	(3)
Januari	3.888	3.138
Pebruari	3.745	3.318
Maret	3.868	3.262
April	3.860	3.340
Mei	3.873	3.328
Juni	3.832	3.424
Juli	3.898	3.498
Agustus	3.878	3.424
September	3.058	2.732
Oktober	3.621	3.211
Nopember	4.128	3.916
Desember	3.998	3.722
Jumlah	45.647	40.313

Sumber : Perusahaan Air Minum Daerah Kabupaten Seruyan



Perdagangan & Koperasi

Grafik Tabel : 7.2.2.
Perkembangan KUD dan Non KUD Menurut Kecamatan
di Kabupaten Seruyan Tahun 2003



**TABEL : 7.1.1. JUMLAH PEDAGANG TERDAFTAR PADA DINAS
PERINDUSTRIAN DAN PERDAGANGAN MENURUT
KLASIFIKASI TAHUN 2003**

Klasifikasi	Banyaknya	(Buah)
(1)	(2)	
Super Market	3	
Mini Market	5	
Toko	768	
Gudang terdaftar	25	
Jumlah	801	

Sumber : Dinas Perindustrian dan Perdagangan Kabupaten Kotim
Keterangan : Data termasuk Kab. Kotim, Seruyan & Katingan

**TABEL : 7.1.2. JUMLAH PENERBITAN TANDA DAFTAR PERUSAHAAN
DI WILAYAH SERUYAN TAHUN 2000 – 2003**

Bentuk Perusahaan	2000	2001	2002	2003
(1)	(2)	(3)	(4)	(5)
PT	9	17	-	-
Koperasi	33	15	-	-
CV	35	173	-	-
PP / UD	110	91	-	-
Jumlah	187	296	-	-

Sumber : Dinas Perindustrian dan Perdagangan Kab. Kotim
Keterangan : Data tahun 2000-2001 termasuk Kab.Kotim, Seruyan & Katingan

TABEL : 7.1.3. REALISASI VOLUME DAN NILAI EKSPOR PER TAHUN DARI PELABUHAN MUAT KUALA PEMBUANG TAHUN 2000-2003

Tahun	Volume		Nilai (US\$)
	M ³	Ton	
(1)	(2)	(3)	(4)
2000
2001
2002
2003

Sumber : Dinas Perindustrian dan Perdagangan Kabupaten Seruyan

**TABEL : 7.2.1. PERKEMBANGAN KOPERASI DAN KUD MENURUT
JENISNYA DI KABUPATEN SERUYAN TAHUN 2003**

Kelompok dan Jenis	Jumlah Primer	Jumlah Sekunder
(1)	(2)	(3)
I. KELOMPOK PRODUKSI		
a. Jenis Industri :- Industri Logam	-	-
- Industri Kayu	-	-
- Industri Pertambangan	-	-
b. Jenis Industri Kerajinan : - Kompeksi	-	-
- Kopinkra	-	-
c. Jenis Industri Pertanian Pangan	-	-
- Pangan/pertanian	-	-
- Perikanan	-	-
- Perkebunan Kare/sawitt	-	-
- Peternakan	-	-
- Kehutanan	-	-
II. KELOMPOK KONSUMSI	-	-
a. Koperasi Pedagang Besar	-	-
b. Lain – lain	-	-
c. KJUB	-	-
III. KELOMPOK JASA – JASA	-	-
a. Simpan Pinjam	-	-
b. Angkutan	-	-
c. Lain – lain Pengusaha Bangunan	-	-
IV. KELOMPOK SERBA USAHA	69	
a. KUD	69	-
b. KSU	-	-
c. Fungsional	-	-
- Pegawai Negeri	-	-
- Angkatan Darat	-	-
- Kepolisian Negara	-	-
d. Masyarakat	-	-
- Pepabri	-	-
- Wanita	-	-
- Karyawan/Buruh	-	-
- Pemuda	-	-
- Mahasiswa	-	-
- TKBM	-	-
- Koperasi Pondok Pesantren	-	-
- Koperasi Veteran	-	-
Jumlah	69	-

Sumber : Dinas Koperasi dan Penanaman Modal Kab. Kotim

**TABEL : 7.2.2. PERKEMBANGAN KUD DAN NON KUD MENURUT
KECAMATAN DI KAB.SERUYAN TAHUN 2003**

Kecamatan	KUD	Non KUD	Jumlah
(1)	(2)	(3)	(4)
Seruyan Hilir	7	9	16
Danau Sembuluh	1	11	12
H a n a u	1	12	13
Seruyan Tengah	2	14	16
Seruyan Hulu	1	11	12
Jumlah	12	57	69

Sumber : Dinas Koperasi dan Penanaman Modal Kabupaten Seruyan

**TABEL : 7.2.3. JUMLAH ANGGOTA KOPERASI DAN KUD
MENURUT KECAMATAN TAHUN 2003**

Kecamatan	Jumlah Anggota (orang)		Jumlah
	Koperasi	KUD	
(1)	(2)	(3)	(4)
Seruyan Hilir	512	2.418	2.930
Danau Sembuluh	901	329	1.230
H a n a u	875	352	1.227
Seruyan Tengah	875	1.690	2.565
Seruyan Hulu	859	660	1.519
Jumlah	4.022	5.449	9.471

Sumber : Dinas Koperasi dan Penanaman Modal Kabupaten Seruyan

**TABEL : 7.2.4. JUMLAH ANGGOTA KHUSUS KUD MENURUT KECAMATAN
DAN STATUS KEANGGOTAAN TAHUN 2003**

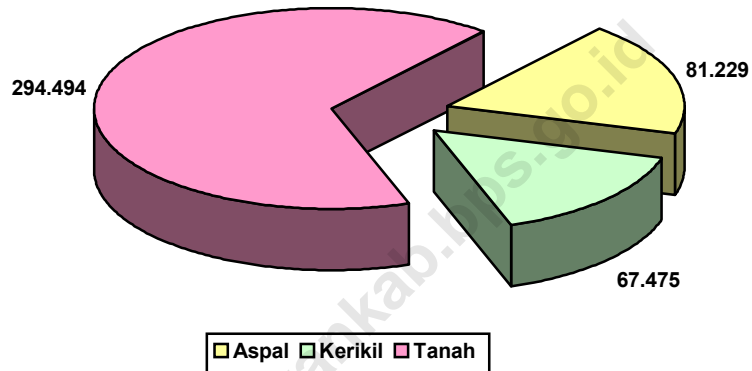
Kecamatan	Anggota Penuh	Calon Anggota	Anggota Yang di Layani
(1)	(2)	(3)	(4)
Seruyan Hilir	2.370	25	2.395
Danau Sembuluh	304	-	304
H a n a u	302	-	302
Seruyan Tengah	1.617	-	1.617
Seruyan Hulu	635	-	635
Jumlah	5.228	25	5.253

Sumber : Dinas Koperasi dan Penanaman Modal Kabupaten Seruyan

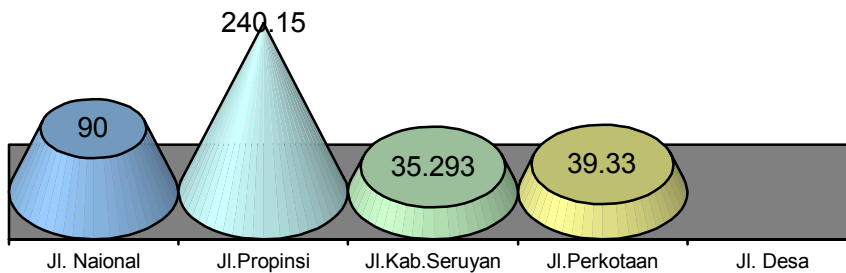


Perhubungan, Komunikasi & Perhotelan

Grafik Tabel : 8.1.1
Persentase Panjang Jalan Menurut Jenis Permukaan Jalan
Di Kabupaten Seruyan Tahun 2003



Grafik Tabel : 8.1.3.
Panjang Jalan Menurut Status Jalan (Km)
Di Kabupaten Seruyan Tahun 2003



Keterangan : Jalan Desa datanya tidak tersedia

TABEL : 8.1.1. PANJANG JALAN MENURUT TINGKAT PEMERINTAHAN YANG BERWENANG DAN JENIS PERMUKAAN JALAN (Km) TAHUN 2003

Jenis Permukaan	Panjang Jalan
(1)	(2)
Aspal	81,229
Kerikil (Aggregat)	67,475
Tanah	294,494
Jumlah	443,198

Sumber : Dinas PU Kabupaten Seruyan

TABEL : 8.1.2. PANJANG JALAN MENURUT TINGKAT PEMERINTAHAN YANG BERWENANG DAN KONDISI JALAN (Km) TAHUN 2003

Keadaan	Panjang Jalan
(1)	(2)
Baik	27,498
Sedang	2,335
Rusak Ringan	14,910
Rusak Berat	177,225
Jumlah	221,968

Sumber : Dinas PU Kabupaten Seruyan

**TABEL : 8.1.3 PANJANG JALAN MENURUT STATUS JALAN (Km)
TAHUN 2003**

Status Jalan	Panjang
(1)	(2)
Jalan Nasional	90,00
Jalan Propinsi	240,15
Jalan Kabupaten Kotim	35,293
Jalan Perkotaan	39,33
Jalan Desa
Jumlah	404,773

Sumber : Dinas PU Kabupaten Seruyan
... Data tidak tersedia

**TABEL : 8.1.4. JUMLAH KENDARAAN BERMOTOR MENURUT JENIS
KENDARAAN TAHUN 1999/2000 – 2003**

Jenis Kendaran	1999/2000	2001	2002	2003
(1)	(2)	(3)	(4)	(5)
Mobil Penumpang	1374
Mobil Beban (Truk)	1336
Bus / Mini Bus	290
Sepeda Motor	25762
Jumlah	28762

Sumber : Kepolisian Resort Kotawaringin Timur

Keterangan : Data 1999/2000 termasuk Kab.Kotim, Seruyan & Katingan

.... data tidak tersedia

TABEL : 8.1.5. JUMLAH KENDARAAN TIDAK BERMOTOR MENURUT JENIS KENDARAAN DAN KECAMATAN

Kecamatan	Jenis Kendaraan		
	Sepeda	Becak	Gerobak
(1)	(2)	(6)	(7)
Seruyan Hilir	411	12	43
Danau Sembuluh	147	0	61
H a n a u	376	0	30
Seruyan Tengah	42	0	8
Seruyan Hulu	35	0	11
Jumlah	1011	12	153

Sumber : PEMDA Kab. Seruyan
Keterangan : Angka sementara

TABEL : 8.1.6. KECELAKAAN KAPAL PEDALAMAN TAHUN 2003

Jenis Kecelakaan Kapal	Jumlah	Korban Manusia			Perkiraan Kerugian Material (Rp.000)
		Meninggal Dunia	Luka Berat	Luka Ringan	
(1)	(2)	(3)	(4)	(5)	(6)
Kandas	-	-	-	-	-
Tabrakan	2	-	-	-	350
Terbakar	1	-	-	-	2.500
Kecelakaan penumpang	-	-	-	-	-
Tenggelam	1	-	-	-	4.500
Lainnya	-	-	-	-	-
Jumlah	4	-	-	-	7.350

Sumber : Dinas Perhubungan Kabupaten Seruyan

TABEL : 8.1.7. JUMLAH KAPAL PEDALAMAN YANG TERDAFTAR MENURUT UKURAN KAPAL DI SERUYAN TAHUN 2003

Ukuran Kapal	Jumlah Kapal	
	Terdaftar	Yang Diperiksa
(1)	(2)	(3)
Dibawah 10 Ton	305	305
10 – 20 Ton	15	15
20 – 50 Ton	-	-
50 – 100 Ton	-	-
100 – 200 Ton	-	-
Jumlah	320	320

Sumber : Dinas Perhubungan Kabupaten Seruyan

**TABEL : 8.1.8. LALU LINTAS BARANG DAN PENUMPANG DENGAN KAPAL
PEDALAMAM PER BULAN KAB.SERUYAN TAHUN 2003**

Bulan	Kapal (buah)		Penumpang (orang)		Barang (ton)	
	Berangkat	Datang	Berangkat	Datang	Berangkat	Datang
(1)	(2)	(3)	(4)	(5)	(6)	(7)
Januari	180	175	2.700	2.100	720	409
Pebruari	180	180	2.700	2.005	740	575
Maret	149	179	2.800	2.800	450	501
April	169	169	2.200	1.900	320	259
Mei	179	152	2.560	2.450	410	490
Juni	180	175	2.700	2.700	220	159
Juli	169	169	1.150	2.650	301	251
Agustus	180	177	900	2.000	409	705
September	180	180	800	1.450	300	255
Oktober	180	180	1.970	1.221	440	250
Nopember	175	170	1.150	1.100	390	400
Desember	158	156	2.750	2.111	710	350
Jumlah	2.079	2.062	24.380	24.487	5.410	4.604

Sumber : Dinas Perhubungan Kabupaten Seruyan

TABEL : 8.2.1. BANYAKNYA KUNJUNGAN KAPAL DAN BONGKAR MUAT BARANG DIPELABUHAN KUALA PEMBUANG

Bulan	Kapal (Unit)		Bongkar (Ton/M3)		Muat (Ton/M3)	
	DN	LN	DN	LN	DN	LN
(1)	(2)	(3)	(4)	(5)	(6)	(7)
Januari	4	-	44	-
Pebruari	3	-	69	-
Maret	-	-	-	-
April	3	-	15	-
Mei	7	-	69	-
Juni	5	-	144	-
Juli	4	-	43	-
Agustus	3	-	46	-
September	8	-	132	-
Oktober	3	-	113	-
Nopember	4	-	173	-
Desember	5	-	343	-
Jumlah	49	-	4.284	-

Keterangan : DN (Dalam Negeri)
 LN (Luar Negeri)
 ... data tidak tersedia

Sumber : Dinas Perhubungan Kabupaten Seruyan

**TABEL : 8.2.2. LALU LINTAS KAPAL PENUMPANG DI PELABUHAN
KUALA PEMBUANG TAHUN 2003**

Bulan	Banyaknya Kapal (unit)	Debarkasi/ Datang (orang)	Embarkasi/ Berangkat (orang)
(1)	(2)	(3)	(4)
Januari
Pebruari
Maret
April
Mei
Juni
Juli
Agustus
September
Oktober
Nopember
Desember
Jumlah

Keterangan : Data tersedia

**TABEL : 8.3.1. BANYAKNYA HOTEL / AKOMODASI LAINNYA MENURUT
KECAMATAN DAN KELOMPOK KAMAR**

Kecamatan	Kelompok Kamar				Jumlah
	< 10	10-24	25-40	40 +	
(1)	(2)	(3)	(4)	(5)	(6)
Seruyan Hilir	1	7	-	-	8
Danau Sembuluh	1	-	-	-	1
H a n a u	2	-	-	-	2
Seruyan Tengah	1	-	-	-	1
Seruyan Hulu	2	-	-	-	2
Jumlah	7	7	-	-	14

Sumber : BPS Kabupaten Kotawaringin Timur

TABEL : 8.3.2. BANYAKNYA KAMAR/TEMPAT TIDUR HOTEL DAN AKOMODASI LAINNYA MENURUT KECAMATAN, KELOMPOK KAMAR DAN JUMLAH TEMPAT TIDUR

Kecamatan	<10		10-24		25-40	
	Kamar	Tpt Tidur	Kamar	Tpt Tidur	Kamar	Tpt Tidur
(1)	(2)	(3)	(4)	(5)	(6)	(7)
Seruyan Hilir	8	16	106	124	-	-
Danau Sembuluh	6	12	-	-	-	-
H a n a u	10	14	-	-	-	-
Seruyan Tengah	5	10	-	-	-	-
Seruyan Hulu	8	14	-	-	-	-
Jumlah	37	66	106	124	-	-

Lanjutan Tabel 8.3.2

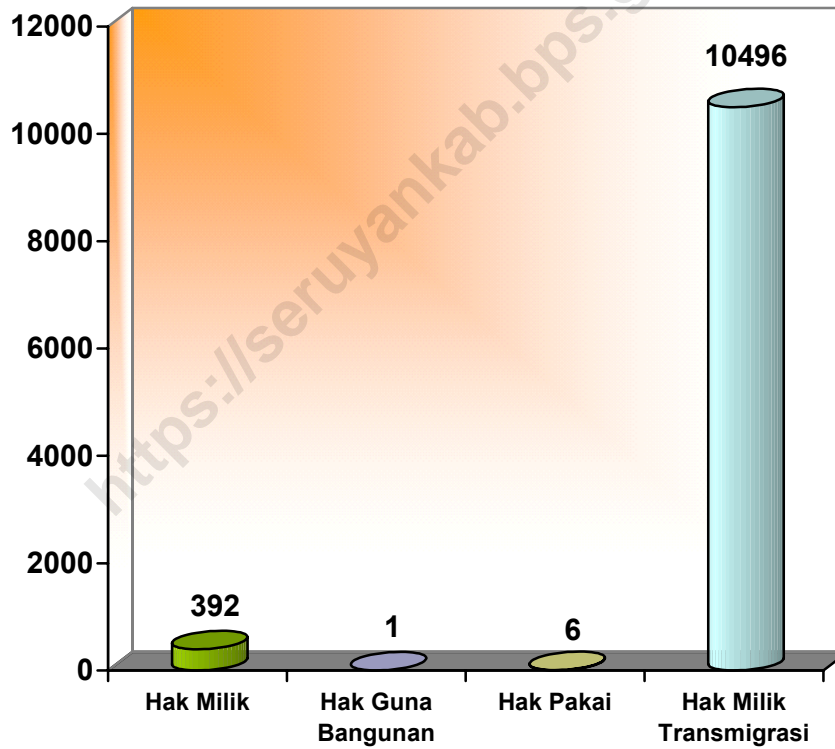
Kecamatan	41 +		Jumlah	
	Kamar	Tpt Tidur	Kamar	Tpt Tidur
(1)	(8)	(9)	(10)	(11)
Seruyan Hilir	-	-	114	140
Danau Sembuluh	-	-	6	12
H a n a u	-	-	10	14
Seruyan Tengah	-	-	5	10
Seruyan Hulu	-	-	8	14
Jumlah	-	-	143	190

Sumber : BPS Kabupaten Kotawaringin Timur



Bangunan & Agraria

Garfik Tabel : 9.1.2.
Banyaknya Surat Keputusan Pemerintah atas Hak-Hak Tanah
di Kabupaten Seruyan



**TABEL : 9.1.1. PELAKSANAAN PRONA YANG DILAKSANAKAN OLEH
BADAN PERTANAHAN NASIONAL (BPN)
TAHUN 1994/1995 s/d 2003**

Kecamatan	Nama Desa	Tahun	Jumlah SK
(1)	(2)	(3)	(4)
Seruyan Hilir	Pematang Panjang	1996/1997	50
	Pematang Limau	1996/1997	53
Danau Sembuluh	Sembuluh I	1994/1995	51
	Sembuluh II	1994/1995	48
	Bangkal	1994/1995	105
	Bangkal/Terawan	1998/1999	130
H a n a u	Pembuang Hulu I	1995/1996	108
Seruyan Tengah
Seruyan Hulu

Sumber : BPN Kabupaten Kotawaringin Timur
Keterangan : Data tahun 2003 tidak tersedia

**TABEL : 9.1.2. BANYAKNYA TERBIT SURAT KEPUTUSAN PEMERINTAH
PENEGASAN HAK-HAK ATAS TANAH DI KABUPATEN
SERUYAN TAHUN 2003**

Surat Keputusan Yang di berikan	Banyaknya Persil
(1)	(2)
Hak Milik/Penegasan Hak Milik	392
Hak Guna Bangunan	1
Hak Pakai	6
Hak Milik Transmigrasi	10496
Hak Guna Usaha	-
Jumlah	10895

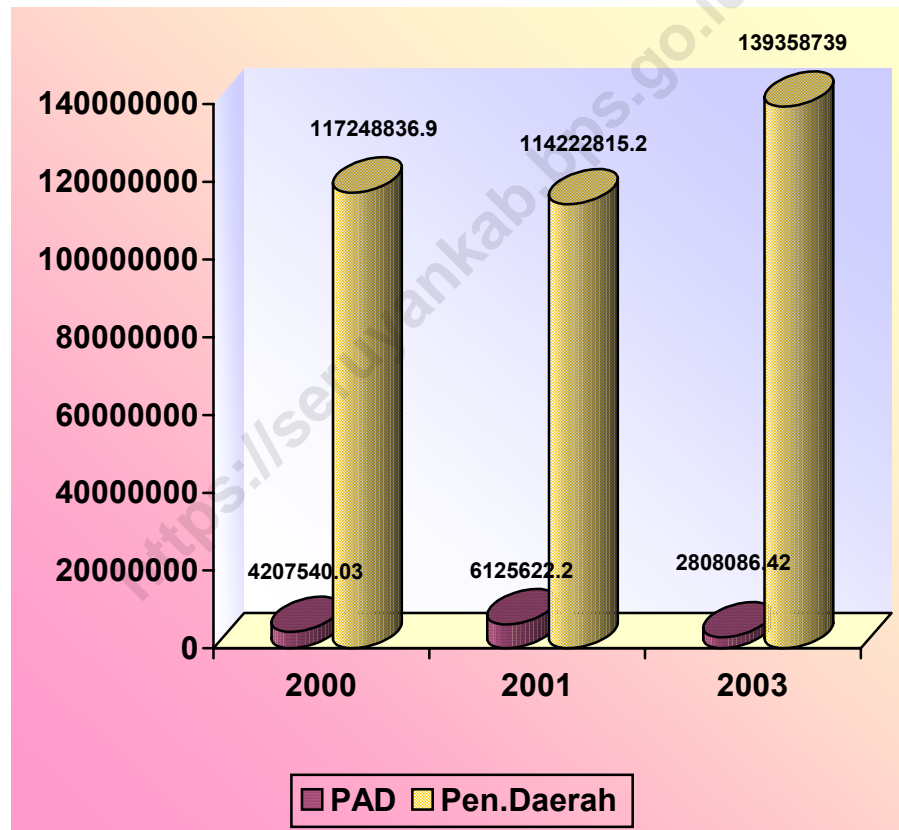
Sumber : BPN Kabupaten Kotawaringin Timur

Keterangan : Angka sementara termasuk Kab.Kotim, Seruyan & Katingan



Keuangan & Perbankan

Grafik Tabel : 10.1.1.
PENERIMAAN DAERAH DAN PENDAPATAN ASLI DAERAH
KABUPATEN SERUYAN
TAHUN ANGGARAN 2000/2001 - 2003



Keterangan : Tahun 2000 dan 2001 termasuk Kab.Kotim, Seruyan & Katingan
Tahun 2002 data tidak tersedia

**TABEL : 10.1.1. REALISASI PENERIMAAN DAERAH OTONOM
KAB.KTW TIMUR TAHUN 2000/2001–2001 (000 Rp)
DAN KAB.SERUYAN TAHUN 2003 (Rupiah)**

Jenis Penerimaan	2000/2001	2 0 0 1	2 0 0 2	2003
(1)	(2)	(3)	(4)	(5)
I. PENERIMAAN DAERAH	<u>121456376,9</u> 1	<u>120348437,36</u>	<u>142166825447,91</u>
1. Bagian Sisa Lebih Perhitungan Anggaran Tahun Yang Lalu	40011096,89	3750125,31	-
2. Bagian Pendapatan Asli Daerah	<u>4207540,03</u>	<u>6125622,20</u>	<u>2808086415,91</u>
a. Pajak Daerah	1692440,88	1643199,45	196519189
b. Retribusi Daerah	1845055,96	1643803,60	173092780
c. Bagian Laba BUMD	950565,87	190000,00	-
d. Penerimaan Dari Dinas Dinas	-	-	-
e. Penerimaan Lain-lain	280522,28	2648619,15	2438474446,91
3. Bagian Dana Perimbangan	<u>113247740,0</u> 4	<u>119951525,79</u>	<u>139358739032</u>
a. Bagi Hasil Pajak	23486018,44	110472689,85	8426511032
b. Bagi Hasil Bukan Pajak	6933563,47	9478835,94	3348546000
c. Dana Alokasi Umum (DAU)	82828158,13	83346223,50	74835230000
d. Dana Alokasi Khusus (DAK)	58343544,63	55037558,26	51298452000
e. Penerimaan Lainnya	24484613,50	28308665,24	1450000000
4. Pinjaman Pemerintah Daerah	-	-	-
II. BAGIAN URUSAN KAS DAN PERHITUNGAN (UKP)	<u>10496588,93</u>	<u>4266743,43</u>	<u>1830090495</u>
Jumlah Penerimaan (I+II)	131952965,8 4	124615480,79	143996915942,91

Keterangan : *) Tahun 1999/2000 – 2001 termasuk Kab.Kotim, Seruyan & Katingan
Tahun 2002 data tidak tersedia

Sumber : BPS Kab. Kotawaringin Timur

**TABEL : 10.1.2. REALISASI PENGELUARAN PEMBANGUNAN DAERAH
OTONOM KAB. KTW.TIMUR (000 Rp) TH.2000/2001-2001
DAN KAB.SERUYAN TAHUN 2003 (Rupiah)**

Jenis Pengeluaran	2000/2001	2 0 0 1	2 0 0 2	2 0 0 3
(1)	(2)	(3)	(4)	(5)
I. PENGELUARAN RUTIN	<u>78255309,50</u>	<u>72720025,35</u>	<u>35352902727</u>
1. Belanja Pegawai	55610185,07	53279833,05	23266287690
2. Belanja Barang	6202664,58	5570005,88	5005184837
3. Biaya Pemeliharaan	1264862,68	1156469,12	861820000
4. Biaya Perjalanan Dinas	3039346,49	2997967,47	2303440000
5. Belanja Lain-lain	5229044,61	4079697,74	3460050200
6. Angsuran Pinjaman	60100,00	238000,00	-
7. Bantuan Keuangan	3675306,90	2710901,25	366120000
8. Pengeluaran yang tidak termasuk bagian lainnya	1283439,12	1310140,68	82000000
9. Pengeluaran tak terduga	1890360,05	1591210,18	8000000
II. PENGELUARAN PEMBANGUNAN	<u>39516531,84</u>	<u>37510887,51</u>	<u>57459842564</u>
1. Industri	82955,00	92250,00	414175000
2. Pertanian & Perkebunan	1940187,10	1441553,65	2922744950
3. Sumber daya air dan Irigasi	429975,00	97978,30	898000000
4. Tenaga Kerja	165000,00	42500,00	-
5. Perdagangan, Pengembangan Usaha Daerah, Keuangan Daerah dan Koperasi	2206226,90	1846325,30	1512917400
6. Transportasi	11916348,84	8741442,97	17125656014
7. Pertambangan dan Energi	407530,00	320043,80	-
8. Pariwisata & Telekomuni Kasi Daerah	154055,00	82694,40	-

Lanjutan Tabel : 10.1.2.

Jenis Pengeluaran	2000/2001	2001	2002	2003
(1)	(2)	(3)	(4)	(5)
9. Pembangunan Daerah dan Pemukiman	2190465,38	4596067,00	995000000
10. Lingkungan Hidup & Tata Ruang	1382934,60	917562,00	7619207200
11. Pendidikan, Kebudayaan Nasional, Kepercayaan thd Tuhan YME, Pemuda dan Olah Raga	4844052,60	7598753,00	3909500000
12. Kependudukan dan KB	402229,00	202000,00	-
13. Kesehatan, Kesejahteraan Sosial, Peranan Wanita, Anak & Remaja	2622438,01	702479,05	3008940000
14. Perumahan dan Pemukiman	1232481,00	2836385,44	-
15. Agama	248396,75	1411080,00	484500000
16. Ilmu Pengetahuan dan Teknologi	71720,00	258000,00	397891000
17. Hukum	350345,50	49900,00	527580000
18. Aparatur Pemerintah dan Pengawasan	7532467,54	5572543,40	16104853500
19. Politik, Penerangan, Komunikasi, dan Media Masa	350345,50	200329,20	75000000
20. Keamanan dan Ketertiban Umum	726378,12	241000,00	1333877500
21. Subsidi Pembangunan kepada Daerah Bawahan	260000,00	260000,00	130000000
III. Urusan Kas dan Perhitungan (UKP)	<u>118267246,58</u>	<u>4266743,43</u>	<u>.....</u>	<u>1830090495</u>
Jumlah Pengeluaran (I+II+III)	236039087,92	114497656,29	94642835786

Keterangan : *) Tahun 1999/2000 – 2001 termasuk Kab.Kotim, Seruyan & Katingan
Tahun 2002 data tidak tersedia

Sumber : BPS Kab. Kotawaringin Timur

**TABEL : 10.2.1. JUMLAH BANK YANG BEROPERASI
DI KABUPATEN SERUYAN**

Nama Bank	Bank Pemerintah dan Bank Swasta			Bank Pembangunan Daerah			Lokasi
	KC	KU	KCP	KC	KU	KCP	
(1)	(2)	(3)	(4)	(5)	(6)	(7)	(8)
PT. BRI (Persero)	-	1	-	-	-	-	K.Pembuang
PT. BNI'46 (Persero)	-	-	-	-	-	-	K.Pembuang
PT. MANDIRI (Persero)	-	-	-	-	-	-	K.Pembuang
B P D	-	-	-	-	1	-	K.Pembuang
Bank Danamon	-	-	-	-	-	-	K.Pembuang
Bank Internasional Indonesia (BII)	-	-	-	-	-	-	K.Pembuang
Jumlah							

Sumber : BPS Kab. Kotim

**TABEL : 10.2.2. POSISI KREDIT PERBANKAN MENURUT BULAN
DAN SEKTOR EKONOMI TAHUN 2003 (Juta Rp)**

Sektor Ekonomi										
Bulan	Per ta nian	Per tam ban an	Perin dus trian	Lis trik Gas & Air Mi num	Kon truk si	Perda ga ngan, Resto ran & Hotel	Pe nga ngku tan, Peng gu da ngan & Ko mu ni kasi	Jasa- jasa Du- nia Usa- ha	Jasa- jasa Sosial Kema syara katan	Lain- lain
(1)	(2)	(3)	(4)	(5)	(6)	(7)	(8)	(9)	(10)	(11)
Jan	145832	-	60465	-	4410	30438	711	1314	215	51230
Peb	185971	-	61855	-	1491	34655	711	1908	205	71397
Mrt	197480	-	64229	-	1607	36297	776	1855	197	59809
Apl	220112	-	65309	-	2122	36801	656	1915	205	75716
Mei	221603	-	66222	-	2632	39413	781	2243	197	75532
Jun	234682	-	73637	-	3039	40895	741	2327	193	77497
Jul	282682	-	73217	-	4233	39573	699	2330	190	78995
Agt	243387	-	75220	-	7552	42484	812	2523	150	77910
Spt	298426	-	72984	-	7932	42506	686	2537	150	78472
Okt	230737	-	140232	-	7909	44432	352	2520	162	70797
Nop	237287	-	144121	-	5072	44752	595	2620	158	68168
Des	268265	-	127324	-	3440	48310	630	2631	161	69971
Jlh	2766464	-	1024815	-	51439	480556	8150	26723	2183	855494

Keterangan : Data tahun 2002 termasuk Kab.Kotawaringin Timur, Seruyan & Katingan

Data tahun 2003 tidak tersedia

Sumber : Bank Indonesia Palangka Raya

TABEL : 10.2.3. JUMLAH DEPOSITO, TABUNGAN DAN GIRO (Juta Rp)

Bulan	Deposito	Tabungan	Giro	Jumlah
(1)	(2)	(3)	(4)	(5)
Januari	221405	317964	106438	645807
Pebruari	202186	306611	147716	656513
Maret	192864	313642	157444	663950
April	193420	311238	147183	651841
Mei	189174	302233	176421	667828
Juni	190945	304067	191854	686866
Juli	188516	310295	197068	695879
Agustus	190847	325040	201576	717463
September	191695	320892	179097	691684
Oktober	191147	327630	209066	727843
Nopember	190611	330123	202179	722913
Desember	188561	344487	236849	769897

Keterangan : Data tahun 2002 termasuk Kab.Kotawaringin Timur, Seruyan & Katingan
Data tahun 2003 tidak tersedia

Sumber : Bank Indonesia Palangka Raya

TABEL : 10.2.4. BANYAKNYA PENABUNG DAN NILAI NOMINALNYA

Bulan	Penabung (Ribuan)	Nominal (Jua Rupiah)
(1)	(2)	(3)
Januari	116209	317964
Pebruari	116944	306611
Maret	126992	313642
April	124128	311238
Mei	114755	302233
Juni	115716	304067
Juli	116457	310295
Agustus	119157	325040
September	119607	320892
Oktober	119370	327630
Nopember	117015	330123
Desember	116455	344487

Keterangan : Data tahun 2002 termasuk Kab.Kotawaringin Timur, Seruyan & Katingan

Data tahun 2003 tidak tersedia

Sumber : Bank Indonesia Palangka Raya

**TABEL 10.2.5. JUMLAH PEMBERIAN KREDIT PERBANKAN
MENURUT JENIS PENGGUNAAN**

Bulan	Modal Kerja	Investasi	Konsumsi	Jumlah
(1)	(2)	(3)	(4)	(5)
Januari	141973	107463	45729	295165
Pebruari	141813	151410	64970	358193
Maret	142558	167023	52689	362250
April	166875	167926	68035	402836
Mei	178402	160692	69529	408623
Juni	198645	162576	71790	433011
Juli	229507	180207	72205	481919
Agustus	196021	181150	72667	449838
September	243408	187042	73243	503683
Oktober	244235	186766	66140	497141
Nopember	251765	197619	63389	502773
Desember	268748	187366	64618	520732

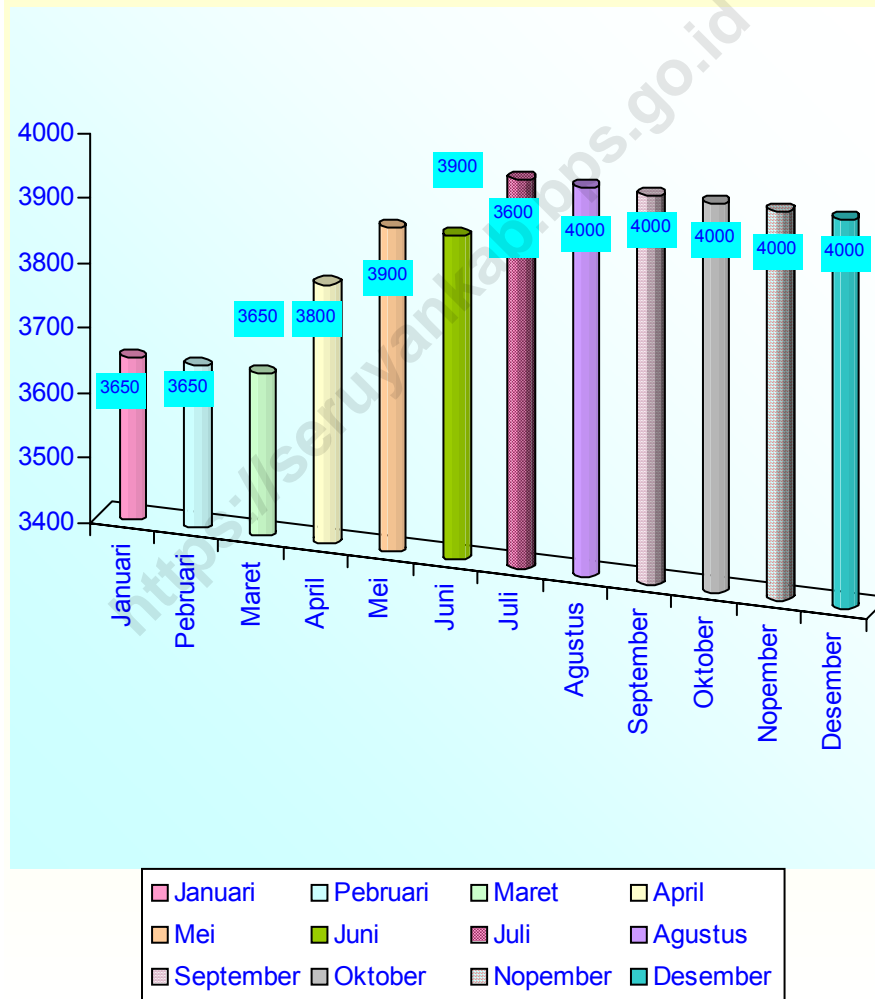
Keterangan : Data tahun 2002 termasuk Kab.Kotawaringin Timur, Seruyan & Katingan
Data tahun 2003 tidak tersedia

Sumber : Bank Indonesia Palangka Raya



Harga-Harga

Gambar Tabel : 11.1.
 HARGA ECERAN BERAS BANJAR Rp/Kg
 DI KABUPATEN SERUYAN TAHUN 2003



**TABEL : 11.1. RATA-RATA HARGA ECERAN BERAS BANJAR
DI PASAR K.PEMBUANG KAB. SERUYAN (Rp/Kg)**

Bulan	Pasar Kuala Pembuang
(1)	(2)
Januari	3.650
Pebruari	3.650
M a r e t	3.650
A p r i l	3.800
M e i	3.900
J u n i	3.900
J u l i	4.000
Agustus	4.000
September	4.000
Oktober	4.000
Nopember	4.000
Desember	4.000

Sumber : BPS Kabupaten Kotawaringin Timur

**TABEL : 11.2. RATA-RATA HARGA ECERAN IKAN ASIN GABUS SEDANG
DI PASAR K.PEMBUANG KAB. SERUYAN (Rp/Kg)**

Bulan	Pasar Kuala Pembuang
(1)	(2)
Januari	18.000
Pebruari	18.000
M a r e t	18.000
A p r i l	18.000
M e i	18.000
J u n i	17.000
J u l i	17.000
Agustus	17.000
September	18.750
Oktober	20.000
Nopember	20.000
Desember	20.000

Sumber : BPS Kabupaten Kotawaringin Timur

TABEL : 11.3. RATA-RATA HARGA ECERAN MINYAK GORENG (BIMOLI 5 Liter) DI PASAR K.PEMBUANG KAB. SERUYAN (Rp/Btl)

Bulan	Pasar Kuala Pembuang
(1)	(2)
Januari	28.000
Pebruari	28.000
M a r e t	28.000
A p r i l	28.500
M e l	28.500
J u n l	29.000
J u l l	29.000
Agustus	30.000
September	30.000
Oktober	30.000
Nopember	30.750
Desember	31.250

Sumber : BPS Kabupaten Kotawaringin Timur

**TABEL : 11.4. RATA-RATA HARGA ECERAN GULA PASIR SHS.1
DI PASAR K.PEMBUANG KAB. SERUYAN (Rp/Kg)**

Bulan	Pasar Kuala Pembuang
(1)	(2)
Januari	4.100
Pebruari	4.100
M a r e t	4.100
A p r i l	4.100
M e i	4.100
J u n i	4.150
J u l i	4.150
Agustus	4.150
September	4.025
Oktober	4.150
Nopember	3.850
Desember	3.675

Sumber : BPS Kabupaten Kotawaringin Timur

TABEL : 11.5. RATA-RATA HARGA ECERAN GARAM (GARAM CURAI CAP KAPAL) DI PASAR K.PEMBUANG KAB. SERUYAN (Rp/Bks)

Bulan	Pasar Kuala Pembuang
(1)	(2)
Januari	500
Pebruari	500
M a r e t	500
A p r i l	500
M e l	500
J u n l	500
J u l l	500
Agustus	500
September	500
Oktober	500
Nopember	500
Desember	500

Sumber : BPS Kabupaten Kotawaringin Timur

**TABEL : 11.6. RATA-RATA HARGA ECERAN MINYAK TANAH
DI PASAR K.PEMBUANG KAB. SERUYAN (Rp/Liter)**

Bulan	Pasar Kuala Pembuang
(1)	(2)
Januari	1.000
Pebruari	1.000
M a r e t	1.000
A p r i l	1.100
M e i	1.100
J u n i	1.200
J u l i	1.200
Agustus	1.300
September	1.300
Oktober	1.300
Nopember	1.300
Desember	1.300

Sumber : BPS Kabupaten Kotawaringin Timur

**TABEL : 11.7. RATA-RATA HARGA ECERAN SABUN CUCI SUNLIGHT
DI PASAR K.PEMBUANG KAB. SERUYAN (Rp/Batang)**

Bulan	Pasar Kuala Pembuang
(1)	(2)
Januari	1.750
Pebruari	1.750
M a r e t	1.750
A p r i l	1.750
M e i	1.750
J u n i	1.750
J u l i	1.750
Agustus	1.750
September	1.750
Oktober	1.750
Nopember	1.750
Desember	1.750

Sumber : BPS Kabupaten Kotawaringin Timur

**TABEL : 11.8. RATA-RATA HARGA ECERAN BATIK KASAR (DN)
DI PASAR K.PEMBUANG KAB. SERUYAN (Rp/Helai)**

Bulan	Pasar Kuala Pembuang
(1)	(2)
Januari	35.000
Pebruari	35.000
M a r e t	35.000
A p r i l	35.000
M e i	35.000
J u n i	35.000
J u l i	35.000
Agustus	35.000
September	35.000
Oktober	35.000
Nopember	35.000
Desember	35.000

Sumber : BPS Kabupaten Kotawaringin Timur

**TABEL : 11.9. RATA-RATA HARGA ECERAN TEKSTIL KASAR (DN)
DI PASAR KUALA PEMBUANG KAB. SERUYAN (Rp/Meter)**

Bulan	Pasar Kuala Pembuang
(1)	(2)
Januari	10.000
Pebruari	10.000
M a r e t	10.000
A p r i l	10.000
M e i	10.000
J u n i	10.000
J u l i	10.000
Agustus	10.000
September	10.000
Oktober	10.000
Nopember	10.000
Desember	10.000


Sumber : BPS Kabupaten Kotawaringin Timur



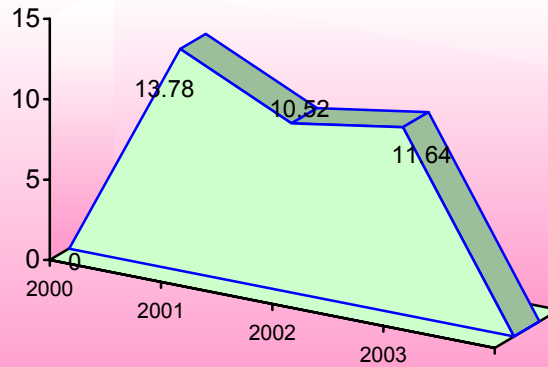
Neraca Wilayah

<https://seru.com.kab.b>

Gambar Tabel. 12.1.
LAJU PERTUMBUHAN PDRB Kab.Seruyan
 Tahun 2000 - 2003
 Atas Dasar Harga Konstan 1993



Gambar Tabel. 12.1.
LAJU PERTUMBUHAN PDRB Kab.Seruyan
 Tahun 2000 - 2003
 Atas Dasar Harga Berlaku



**TABEL : 12.1. PRODUK DOMESTIK REGIONAL BRUTO SERUYAN ATAS
DASAR HARGA BERLAKU DAN HARGA KONSTAN TAHUN 1993**

Tahun	Atas Dasar Harga Berlaku (Juta Rp.)	Laju Pertumbuhan (%)	Atas Dasar Harga Konstan 1993 (Jutaan Rp.)	Laju Pertumbuhan (%)
(1)	(2)	(3)	(4)	(5)
2000	586.029,41	-	243.140,09	-
2001	666.806,07	13,78	239.243,18	-1,60
2002*)	736.940,24	10,52	243.606,96	1,82
2003**)	822.721,29	11,64	249.851,72	2,56

Keterangan : *) Angka sementara
 **) Angka sangat sementara
 Sumber : BPS Kab. Kotawaringin Timur

**TABEL : 12.2. PENDAPATAN REGIONAL PERKAPITA SERUYAN
ATAS DASAR HARGA BERLAKU DAN HARGA
KONSTAN TAHUN 1993**

Tahun	Atas Dasar Harga Berlaku (Rp)	Laju Pertumbuhan (%)	Atas Dasar Harga Konstan 1993 (Rp)	Laju Pertumbuhan (%)
(1)	(2)	(3)	(4)	(5)
2000	5.225.888,86	-	2.168.189,98	-
2001	5.621.301,42	7,57	2.016.865,29	-6,98
2002*)	6.859.952,57	22,03	2.267.663,11	12,44
2003**)	6.699.093,71	-2,34	2.034.443,63	-10,28

Keterangan : *) Angka sementara

**) Angka sangat sementara

Sumber : BPS Kab. Kotawaringin Timur

**TABEL12.3. PRODUK DOMESTIK REGIONAL BRUTO DI SERUYAN
MENURUT LAPANGAN USAHA ATAS DASAR HARGA
BERLAKU (Jutaan Rp)**

Lapangan Usaha	2001	2002*)	2003**)
(1)	(2)	(3)	(4)
1. Pertanian, Peternakan, Kehutanan & Perikanan	408.518,82	457.129,10	500.086,34
a. Tanaman Bahan Makanan	71.159,11	72.818,92	83.267,83
b. Tanaman Perkebunan	66.525,23	115.318,50	158.822,32
c. Peternakan & Hasil-Hasilnya	21.670,93	23.649,06	24.752,31
d. Kehutanan	170.164,42	157.353,29	136.611,89
e. Perikanan	78.999,13	87.989,32	96.631,99
2. Pertambangan & Penggalian	3.385,95	3.551,85	3.729,85
a. Minyak dan Gas Bumi	-	-	-
b. Pertambangan Tanpa Migas	1.739,13	1.795,38	1.789,54
c. Penggalian	1.646,82	1.756,47	1.940,31
3. Industri Pengolahan	41.460,42	44.868,62	45.580,31
a. Industri Migas	-	-	-
- Pengilangan Minyak Bumi	-	-	-
- Gas Alam Cair	-	-	-
b. Industri Tanpa Migas	41.460,42	44.868,62	45.580,31
4. Listrik Gas Dan Air Bersih	1.495,22	1.795,52	2.210,62
a. Listrik	1.283,57	1.542,20	1.950,30
b. Gas Kota	-	-	-
c. Air Bersih	211,65	253,32	260,32
5. Bangunan dan Konstruksi	14.368,72	15.385,94	16.766,47
6. Perdagangan Hotel & Restoran	103.014,97	117.615,34	137.814,58
a. Perdagangan Besar dan Ecer	90.148,46	104.298,31	123.891,58
b. Hotel	1.063,93	1.091,48	1.124,13
c. Restoran	11.802,58	12.225,55	12.798,87
7. Pengangkutan & Komunikasi	58.395,90	57.759,44	64.974,53
a. Pengangkutan	55.172,38	53.998,33	60.750,25
- Angkutan Kereta Api	-	-	-
- Angkutan Jalan Darat	9.296,70	9.889,39	10.554,38
- Angkutan Laut, Sungai, Danau & Penyebr.	35.149,37	34.161,29	37.890,79
- Angkutan Udara	-	-	-
- Jasa Penunjang Angkutan	10.726,31	9.947,65	12.305,08
b. Komunikasi	3.223,52	3.761,11	4.224,28
8. Keuangan, Persewaan & Jasa Perusahaan	9.719,37	10.841,02	12.273,56
a. Bank	1.154,91	1.208,12	1.316,19
b. Lem.Keu. Tanpa Bank & jasa penunjang Keu.	312,87	321,87	348,19
c. Sewa Bangunan	8.161,18	9.211,96	10.498,23
d. Jasa Perusahaan	90,41	99,07	110,95
9. Jasa – Jasa	26.446,70	27.993,42	39.285,03
a. Pemerintahan Umum & Pertahanan	20.974,24	22.533,78	33.298,98
b. Swasta	5.472,46	5.459,64	5.986,05
1. Jasa Sosial Masyarakat	2.266,15	2.108,31	2.327,91
2. Jasa Hiburan dan Kebudayaan	92,69	96,57	105,80
3. Jasa Perorangan dan Rumah tangga	3.113,62	3.254,76	3.552,34
PRODUK DOMESTIK REGIONAL BRUTO	666.806,07	736.940,24	822.721,29

Keterangan : *) Angka sementara

**) Angka sangat sementara

Sumber : BPS Kab. Kotawaringin Timur

TABEL 12.4. PRODUK DOMESTIK REGIONAL BRUTO DI SERUYAN MENURUT LAPANGAN USAHA ATAS DASAR HARGA KONSTAN 1993 (Jutaan Rp)

Lapangan Usaha	2001	2002*)	2003**)
(5)	(6)	(7)	(8)
1. Pertanian, Peternakan, Kehutanan & Perikanan	122.613,76	125.103,45	125.322,73
a. Tanaman Bahan Makanan	13.994,28	12.963,76	14.376,34
b. Tanaman Perkebunan	19.025,43	26.225,79	33.731,44
c. Peternakan & Hasil-Hasilnya	4.829,28	5.199,59	5.452,73
d. Kehutanan	62.298,34	55.300,04	45.681,54
e. Perikanan	22.466,43	24.414,27	26.080,68
2. Pertambangan & Penggalian	1.348,54	1.347,12	1.373,65
a. Minyak dan Gas Bumi	-	-	-
b. Pertambangan Tanpa Migas	547,19	552,42	552,38
c. Penggalian	801,36	794,70	821,27
3. Industri Pengolahan	24.023,33	24.605,73	23.888,03
a. Industri Migas	-	-	-
- Pengilangan Minyak Bumi	-	-	-
- Gas Alam Cair	-	-	-
b. Industri Tanpa Migas	24.023,33	24.605,73	23.888,03
4. Listrik Gas Dan Air Bersih	864,47	870,74	895,50
a. Listrik	736,16	742,24	763,86
b. Gas Kota	-	-	-
c. Air Bersih	128,31	128,50	131,64
5. Bangunan dan Konstruksi	5.958,77	6.160,49	6.402,07
6. Perdagangan Hotel & Restoran	39.827,34	42.418,85	45.398,44
a. Perdagangan Besar dan Ecer	35.241,92	37.886,68	40.791,72
b. Hotel	457,53	448,31	449,00
c. Restoran	4.127,90	4.083,86	4.157,72
7. Pengangkutan & Komunikasi	25.974,11	24.126,35	26.074,96
a. Pengangkutan	24.686,93	22.945,89	24.816,24
- Angkutan Kereta Apil	-	-	-
- Angkutan Jalan Darat	6.789,49	6.899,12	7.140,90
- Angkutan laut, Sungai, Danau & Penyeb.	11.808,84	10.625,54	11.329,92
- Angkutan Udara	-	-	-
- Jasa Penunjang Angkutan	6.088,84	5.421,23	6.345,42
b. Komunikasi	1.287,18	1.180,46	1.258,72
8. Keuangan, Persewaan & Jasa Perusahaan	4.275,09	4.534,06	4.677,46
a. Bank	429,10	429,05	441,85
b. Lem.Keu. Tanpa Bank & Jasa Penunjang Keu	115,17	113,11	115,66
c. Sewa Bangunan	3.691,50	3.951,51	4.078,28
d. Jasa Perusahaan	39,32	40,39	41,67
9. Jasa – Jasa	14.357,77	14.440,17	15.818,88
a. Pemerintahan Umum & Pertahanan	11.576,35	11.869,36	13.187,13
b. Swasta	2.781,42	2.570,81	2.631,75
1. Jasa Sosial Kemasyarakatan	1.506,97	1.237,14	1.274,00
2. Jasa Hiburan dan Kebudayaan	43,53	43,59	44,53
3. Jasa Perorangan dan Rumahtangga	1.230,92	1.290,08	1.313,22
PRODUK DOMESTIK REGIONAL BRUTO	239.243,18	243.606,96	249.851,72

Keterangan : *) Angka sementara

**) Angka sangat sementara

Sumber : BPS Kab. Kotawaringin Timur

**TABEL 12.5. PERKEBANGAN BEBERAPA AGREGAT PENDAPATAN DAN
PENDAPATAN PERKAPITA ATAS DASAR HARGA BERLAKU
DAN KONSTAN 1993 KABUPATEN SERUYAN**

Rincian	2001	2002*)	2003**)
(1)	(2)	(3)	(4)
A. ATAS DASAR HARGA BERLAKU			
1. Produk Domestik Regional Bruto Atas dasar Harga Pasar (Juta Rp.)	666.806,07	736.940,24	822.721,29
2. Produk Domestik Regional Bruto Perkapita (Juta Rp.)	7.110.701,94	8.667.541,80	8.474.062,34
3. Produk Domestik Regional Netto atas Biaya Faktor Produksi Pendapatan Regional (Juta Rp.)	527.137,54	582.581,47	650.394,91
4. Pendapatan Regional Perkapita (Rp.)	5.621.301,42	6.859.952,57	6.699.093,71
5. Jumlah Penduduk Pertengahan Tahun	93.775	84.925	97.087
B. ATAS DASAR HARGA KONSTAN '93			
1. Produk Domestik Regional Bruto Atas dasar Harga Pasar (Juta Rp.)	239.243,18	243.606,96	249.851,72
2. Produk Domestik Regional Bruto Perkapita	2.551.246,92	2.868.495,26	2.573.482,75
3. Produk Domestik Regional Netto atas Biaya Faktor Produksi Pendapatan Regional (Juta Rp.)	189.131,54	192.581,29	197.518,03
4. Pendapatan Regional Perkapita (Rp.)	2.016.865,29	2.267.663,11	2.034.443,63
5. Jumlah Penduduk Pertengahan Tahun	93.775	84.925	97.087

Keterangan : *) Angka sementara
 **) Angka sangat sementara
 Sumber : BPS Kab. Kotawaringin Timur