

Katalog BPS No. : 1102001.7571022

KECAMATAN HULONTHALANGI DALAM ANGKA 2015

<http://gorontalokota.bps.go.id>



**BADAN PUSAT STATISTIK
KOTA GORONTALO
BPS-STATISTICS OF GORONTALO CITY**



**KECAMATAN
HULONTHALANGI
DALAM ANGKA**

2015

<http://igoronthalangikota.bhg.go.id>

KECAMATAN HULONTHALANGI DALAM ANGKA 2015

Katalog BPS : 1102001.7571022
Ukuran Buku : 21 cm x 15 cm
Jumlah Halaman : xvii + 105 Halaman

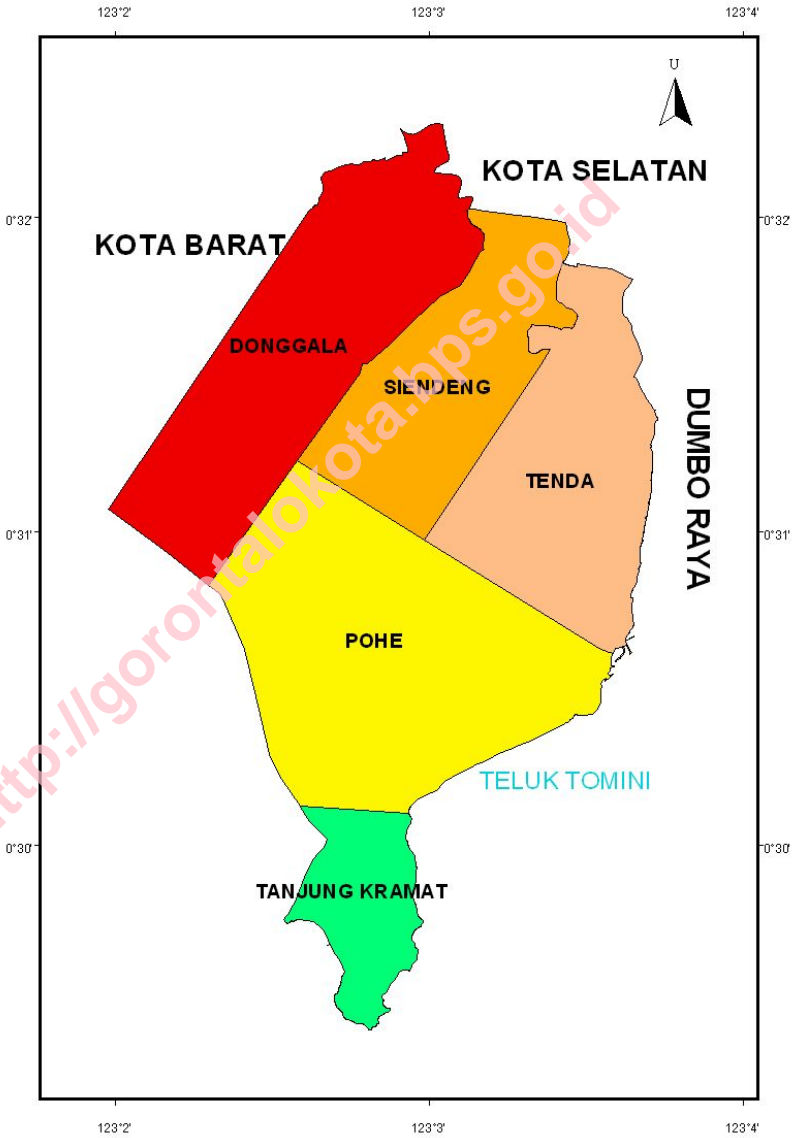
Naskah:
Seksi Neraca Wilayah dan Analisis Statistik

Gambar Kulit:
Seksi Integrasi Pengolahan dan Diseminasi Statistik

Diterbitkan oleh:
Badan Pusat Statistik Kota Gorontalo

Boleh dikutip dengan menyebutkan sumbernya

PETA KECAMATAN HULONTHALANGI

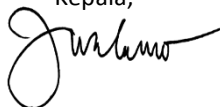


KATA PENGANTAR

KECAMATAN HULONTHALANGI DALAM ANGKA 2015 merupakan seri publikasi tahunan yang menyajikan beragam jenis data yang bersumber dari BPS dan institusi lain. Publikasi ini memuat tentang keadaan geografi, pemerintahan, serta perkembangan kondisi sosial-geografi dan perekonomian di Kecamatan Hulonthalangi. Publikasi ini disajikan dalam bahasa Indonesia.

Publikasi ini dapat terwujud berkat bantuan dari berbagai pihak. Kepada semua pihak yang telah memberikan kontribusi, kami sampaikan penghargaan dan terimakasih. Mudah-mudahan statistik yang disajikan memberi manfaat bagi banyak pihak untuk berbagai keperluan. Kami mengharapkan tanggapan dan saran dari pengguna publikasi ini untuk perbaikan edisi yang akan datang.

Gorontalo, November 2015
Badan Pusat Statistik Kota Gorontalo
Kepala,



Awaluddin Kurusi, S.E, MM.

DAFTAR ISI

	Halaman
Halaman Judul.....	i
Halaman Katalog.....	ii
Peta Kecamatan Hulonthalangi	iii
Kata Pengantar.....	v
Daftar Isi.....	vii
Daftar Tabel.....	viii
Daftar Gambar.....	xii
Daftar Lampiran.....	xiii
Penjelasan Umum.....	xiv
1. Keadaan Geografi.....	1
2. Pemerintahan.....	11
3. Penduduk.....	23
4. Sosial.....	33
4.1 Pendidikan.....	35
4.2 Kesehatan dan Keluarga Berencana.....	35
4.3 Agama.....	36
5. Pertanian.....	59
5.1 Tanaman Pangan.....	61
5.2 Peternakan.....	61
6. Transportasi dan Komunikasi.....	71
7. Perindustrian, Perdagangan dan Keuangan.....	77
8. Perbandingan Antar Kecamatan.....	89
Lampiran.....	97

DAFTAR TABEL

	Halaman
1. KEADAAN GEOGRAFI	
1.1 Batas Wilayah Administrasi di Kecamatan Hulonthalangi, 2014.....	5
1.2 Luas Wilayah, Persentase Terhadap Luas Kecamatan, dan Tinggi Wilayah di Atas Permukaan Laut Menurut Kelurahan di Kecamatan Hulonthalangi, 2014.....	6
1.3 Jarak Antar Desa dengan Ibu kota Kecamatan di Kecamatan Hulonthalangi, 2014 (Kilometer).....	7
1.4 Kondisi Topografi Menurut Kelurahan di Kecamatan Hulonthalangi, 2014.....	8
1.5 Nama Gunung dan Sungai yang Melalui Kelurahan di Kecamatan Hulonthalangi, 2014.....	9
2. PEMERINTAHAN	
2.1 Status Pemerintahan Menurut Kelurahan di Kecamatan Hulonthalangi, 2014.....	15
2.2 Status Hukum Kelurahan-kelurahan di Kecamatan Hulonthalangi, 2014.....	16
2.3 Klasifikasi Kelurahan di Kecamatan Hulonthalangi, 2014.....	17
2.4 Banyaknya RW, dan RT Menurut Kelurahan di Kecamatan Hulonthalangi, 2014.....	18
2.5 Keberadaan Lembaga Pemberdayaan Masyarakat Menurut Kelurahan di Kecamatan Hulonthalangi, 2014.....	19
2.6 Jumlah Aparat Menurut Status, Dinas/Instansi Pemerintah, dan Jenis Kelamin di Kecamatan Hulonthalangi, 2014.....	20
2.7 Jumlah Aparat Menurut Dinas/Instansi Pemerintah dan Tingkat Pendidikan di Kecamatan Hulonthalangi, 2014.....	21
2.8 Banyaknya Pegawai Negeri Sipil Menurut Dinas/Instansi Pemerintah dan Golongan di Kecamatan Hulonthalangi, 2014	22
3. PENDUDUK	
3.1 Luas Wilayah dan Jumlah Penduduk Menurut Kelurahan di Kecamatan Hulonthalangi, 2014.....	27
3.2 Banyaknya Penduduk Menurut Kelurahan, Jenis Kelamin, dan Rasio Jenis Kelamin di Kecamatan Hulonthalangi,	

	2014.....	28
3.3	Banyaknya Penduduk, Keluarga, dan Rata-rata Menurut Kelurahan di Kecamatan Hulonthalangi, 2014.....	29
3.4	Jumlah Keluarga Menurut Tahapan Kualitas Keluarga dan Kelurahan di Kecamatan Hulonthalangi, 2014.....	30
3.5	Banyaknya Penduduk Menurut Kelompok Umur dan Jenis Kelamin di Kecamatan Hulonthalangi, 2014.....	31
4.	SOSIAL	
4.1	Pendidikan	
4.1.1	Banyaknya Sekolah, Murid, Guru, dan Rasio Murid-Guru Taman Kanak-Kanak (TK) dan Raudhatul Atfal Menurut Kelurahan di Kecamatan Hulonthalangi, 2014/2015.....	38
4.1.2	Banyaknya Sekolah, Murid, Guru, dan Rasio Murid-Guru Sekolah Dasar (SD) Menurut Kelurahan di Kecamatan Hulonthalangi, 2014/2015.....	39
4.1.3	Banyaknya Sekolah, Murid, Guru, dan Rasio Murid-Guru Madrasah Ibtidaiyah (MI) Menurut Kelurahan di Kecamatan Hulonthalangi, 2014/2015.....	40
4.1.4	Banyaknya Sekolah, Murid, Guru, dan Rasio Murid-Guru Sekolah Menengah Pertama (SMP) Menurut Kelurahan di Kecamatan Hulonthalangi, 2014/2015.....	41
4.1.5	Banyaknya Sekolah, Murid, Guru, dan Rasio Murid-Guru Madrasah Tsanawiyah (MTs) Menurut Kelurahan di Kecamatan Hulonthalangi, 2014/2015.....	42
4.1.6	Banyaknya Sekolah, Murid, Guru, dan Rasio Murid-Guru Sekolah Menengah Atas (SMA) Menurut Kelurahan di Kecamatan Hulonthalangi, 2014/2015.....	43
4.1.7	Banyaknya Sekolah, Murid, Guru, dan Rasio Murid-Guru Madrasah Aliyah (MA) Menurut Kelurahan di Kecamatan Hulonthalangi, 2014/2015.....	44
4.1.8	Banyaknya Sekolah, Murid, Guru, dan Rasio Murid-Guru Sekolah Menengah Kejuruan (SMK) Menurut Kelurahan di Kecamatan Hulonthalangi, 2014/2015.....	45
4.2	Kesehatan dan Keluarga Berencana	
4.2.1	Banyaknya Fasilitas Kesehatan Menurut Kelurahan di Kecamatan Hulonthalangi, 2014.....	46
4.2.2	Banyaknya Tenaga Kesehatan Menurut Unit Kerja dan Sarana	

	Pelayanan Kesehatan di Kecamatan Hulonthalangi, 2014.....	47
4.2.3	Banyaknya Balita yang Pernah Mendapat Imunisasi Menurut Kelurahan dan Jenis Imunisasi di Kecamatan Hulonthalangi, 2014.....	48
4.2.4	Jumlah Balita Bergizi Buruk Menurut Kelurahan di Kecamatan Hulonthalangi, 2014.....	50
4.2.5	Banyaknya Pasangan Usia Subur (PUS) dan Peserta KB Aktif Menurut Kelurahan di Kecamatan Hulonthalangi, 2014.....	51
4.2.6	Jumlah Klinik dan Petugas Keluarga Berencana (KB) Menurut Kelurahan di Kecamatan Hulonthalangi, 2014.....	53
4.3	Agama	
4.3.1	Persentase Penduduk Menurut Kelurahan dan Agama yang Dianut di Kecamatan Hulonthalangi, 2014.....	54
4.3.2	Banyaknya Tempat Peribadatan Menurut Kelurahan di Kecamatan Hulonthalangi, 2014.....	55
4.4	Sosial Kemasyarakatan	
4.4.1	Jumlah Fasilitas Sosial dan Organisasi Kemasyarakatan Menurut Kelurahan di Kecamatan Hulonthalangi, 2014.....	56
4.4.2	Jumlah Sarana Olahraga Menurut Kelurahan di Kecamatan Hulonthalangi, 2014.....	57
5.	PERTANIAN	
5.1	Tanaman Pangan	
5.1.1	Luas Panen, Produksi, dan Produktivitas Padi Sawah di Kecamatan Hulonthalangi, 2009-2014.....	63
5.1.2	Luas Panen, Produksi, dan Produktivitas Jagung di Kecamatan Hulonthalangi, 2009-2014.....	64
5.1.3	Luas Panen, Produksi, dan Produktivitas Palawija di Kecamatan Hulonthalangi, 2014.....	65
5.1.4	Luas Panen dan Produksi Sayuran di Kecamatan Hulonthalangi, 2014.....	66
5.1.5	Luas Panen dan Produksi Buah-buahan di Kecamatan Hulonthalangi, 2014.....	67
5.2	Peternakan	
5.2.1	Populasi Ternak Menurut Jenis Ternak di Kecamatan Hulonthalangi (ekor), 2009-2014.....	68

5.2.2	Populasi Unggas Menurut Jenis Unggas di Kecamatan Hulonthalangi (ekor), 2009-2014.....	69
6.	TRANSPORTASI DAN KOMUNIKASI	
6.1	Jalan Antar Desa/Kelurahan Menurut Kelurahan dan Jenis Permukaan Terluas di Kecamatan Hulonthalangi 2014.....	74
6.2	Jumlah Sarana Komunikasi Menurut Kelurahan di Kecamatan Hulonthalangi 2014.....	75
7.	PERINDUSTRIAN, PERDAGANGAN DAN KEUANGAN	
7.1	Jumlah Industri Kecil dan Menengah Menurut Kelurahan di Kecamatan Hulonthalangi, 2014.....	79
7.2	Jumlah Perusahaan/Usaha/Industri Menurut Jenis dan Kelurahan di Kecamatan Hulonthalangi, 2014.....	80
7.3	Jumlah Sarana Perdagangan Menurut Kelurahan di Kecamatan Hulonthalangi, 2014.....	82
7.4	Jumlah Pedagang Menurut Jenis di Kecamatan Hulonthalangi, 2014.....	83
7.5	Jumlah Koperasi Menurut Kelurahan di Kecamatan Hulonthalangi, 2014.....	84
7.6	Target dan Realisasi Penerimaan Pajak Bumi dan Bangunan (PBB) Menurut Kelurahan di Kecamatan Hulonthalangi 2014.....	85
8.	PERBANDINGAN ANTAR KECAMATAN	
8.1	Jumlah Penduduk dan Laju Pertumbuhan Penduduk Menurut Kecamatan di Kota Gorontalo, 1990, 2000, dan 2010.....	91
8.2	Banyaknya Keluarga Menurut Kecamatan dan Klasifikasi Keluarga di Kota Gorontalo, 2014.....	92
8.3	Target dan Realisasi Penerimaan Pajak Bumi dan Bangunan (PBB) Menurut Kecamatan di Kota Gorontalo, 2014.....	93

DAFTAR GAMBAR

	Halaman
1. Persentase Luas Wilayah Menurut Kelurahan di Kecamatan Hulonthalangi, 2014.....	4
2. Banyaknya Pegawai Negeri Sipil Menurut Tingkat Pendidikan yang Ditamatkan di Kecamatan Hulonthalangi, 2014.....	14
3. Jumlah Penduduk Menurut Jenis Kelamin di Kecamatan Hulonthalangi (Orang), 2014.....	26
4. Rasio Murid-Guru Menurut Jenjang Pendidikan di Kecamatan Hulonthalangi, 2014/2015.....	37
5. Produksi Pisang dan Mangga di Kecamatan Hulonthalangi (ton 2014.....	62
7. Jumlah Perusahaan/Usaha/Industri Menurut Jenis di Kecamatan Hulonthalangi, 2014.....	78
8. Laju Pertumbuhan Penduduk ¹ Menurut Kecamatan di Kota Gorontalo (persen), 1990-2000 dan 2000-2010.....	90

DAFTAR LAMPIRAN

	Halaman
1. Sketsa Peta Kelurahan Tanjung Kramat.....	99
2. Sketsa Peta Kelurahan Pohe.....	100
3. Sketsa Peta Kelurahan Tenda.....	101
4. Sketsa Peta Kelurahan Siendeng.....	102
5. Sketsa Peta Kelurahan Donggala.....	103

<http://gorontaloikota.bps.go.id>

PENJELASAN UMUM

Tanda-tanda, satuan-satuan, dan lain-lainnya yang digunakan dalam publikasi ini adalah sebagai berikut:

1. TANDA-TANDA

Data belum tersedia	: ...
Data tidak tersedia	: -
Data dapat diabaikan	: 0
Angka Sementara	: *
Angka Sangat Sementara	: **
Angka Revisi	: r
Angka Perkiraan	: e

2. SATUAN

hektar (ha)	: 10.000 m ²
kilometer (km)	: 1.000 meter
liter	: 0,80 kg
ton	: 1.000 kg

Satuan lain: buah, jam, menit, persen (%).

Perbedaan angka dibelakang koma disebabkan oleh pembulatan angka.

A decorative floral pattern in shades of green and yellow, centered on a background that transitions from orange at the top to yellow in the middle and back to orange at the bottom. The pattern consists of intricate, symmetrical scrollwork and leaf-like shapes.

BAB I

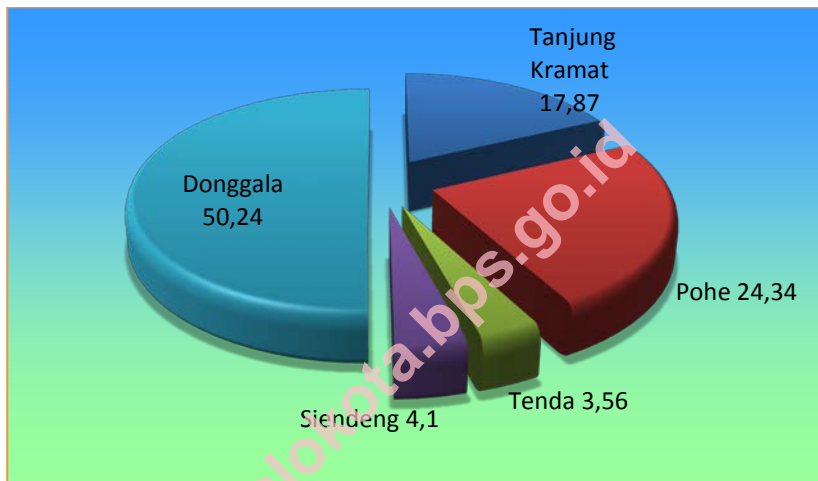
KEADAAN GEOGRAFI

<http://gdmintalokota.bps.go.id>

Kecamatan Hulonthalangi merupakan salah satu kecamatan dimana wilayahnya berbatasan dengan beberapa kecamatan yang ada di Kota Gorontalo. Secara geografis mempunyai luas 10,97 km² atau 13,88 persen dari luas Kota Gorontalo. Kecamatan Hulonthalangi dibagi menjadi 5 kelurahan, yang terdiri 18 RW, dan 39 RT.

Berdasarkan posisi geografisnya, Kecamatan Hulonthalangi memiliki batas-batas sebagai berikut, sebelah utara – Kecamatan Kota selatan dan Kecamatan Sipatana, sebelah timur – Kecamatan Dumbo Raya, sebelah selatan – Kabupaten Gorontalo, dan sebelah barat – Kecamatan Kota Barat. Topografi kecamatan ini sebagian berupa dataran dan sebagian lereng perbukitan. Jarak kantor kelurahan terjauh dengan ibukota kecamatan adalah 6,0 km.

Gambar 1. Persentase Luas Wilayah Menurut Kelurahan di Kecamatan Hulonthalangi, 2014



Sumber : Badan Pertanahan Nasional Kota Gorontalo

Tabel 1.1 Batas Wilayah Administrasi di Kecamatan Hulonthalangi, 2013

Uraian (1)	Wilayah (2)
Sebelah Utara	Kecamatan Kota selatan
Sebelah Timur	Kecamatan Dumbo Raya
Sebelah Selatan	Kabupaten Gorontalo
Sebelah Barat	Kecamatan Kota Barat

Sumber : Badan Pertanahan Nasional Kota Gorontalo

Tabel 1.2 Luas Wilayah, Persentase terhadap Luas Kecamatan, dan Tinggi Wilayah di Atas Permukaan Laut Menurut Kelurahan di Kecamatan Hulonthalangi, 2014

Kelurahan	Luas (km ²)	Persentase	Tinggi di Atas permukaan Laut (m)
(1)	(2)	(3)	(4)
Tanjung Kramat	1,96	17,87	4
Pohe	2,67	24,34	4
Tenda	0,39	3,56	4
Siendeng	0,45	4,10	5
Donggala	5,50	50,14	13
Kecamatan Hulonthalangi	10,97	100,00	-

Sumber : Badan Pertanahan Nasional Kota Gorontalo

Tabel 1.3 Jarak Antar Desa dengan Ibukota Kecamatan di Kecamatan Hulonthalangi, 2014 (kilometer)

Kelurahan	Ibukota Kecamatan	Jarak Ke Ibukota Kecamatan (kilometer)
(1)	(2)	(3)
Tanjung Kramat		6,0
Pohe		0,2
Siendeng	Tenda	0,2
Donggala		2,0

Sumber : Kantor Kelurahan Setempat

Tabel 1.4 Kondisi Topografi Menurut Kelurahan di Kecamatan Hulonthalangi, 2014

Kelurahan	Pesisir	Bukan Pantai		
		Lembah/ Daerah Aliran Sungai	Lereng	Dataran
(1)	(2)	(3)	(4)	(5)
Tanjung Kramat	√	-	√	-
Pohe	√	-	√	-
Tenda	-	√	-	√
Siendeng	-	√	-	√
Donggala	-	√	-	√

Sumber : Kantor Kecamatan Setempat

Tabel 1.5 Nama Gunung dan Sungai yang Melalui Kelurahan di Kecamatan Hulonthalangi, 2014

Kelurahan	Nama Gunung	Nama Sungai
(1)	(2)	(3)
Tanjung Kramat	-	-
Pohe	-	-
Tenda	-	Bone dan Bolango
Siendeng	-	Bolango
Donggala	-	Bolango

Sumber : Kantor Kecamatan Setempat

<http://gorontalokota.bps.go.id>

<http://gorontalo.kota.bps.go.id>

BAB II

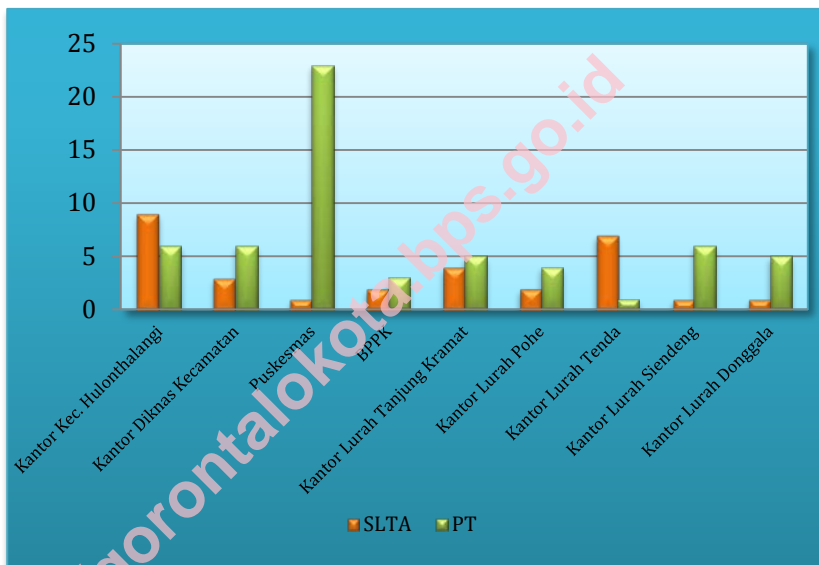
PEMERINTAHAN

Kecamatan Hulonthalangi terdiri dari 5 kelurahan, 18 rukun warga (RW), dan 39 rukun tetangga (RT). Kelurahan Tenda adalah ibu kota dari Kecamatan Hulonthalangi. Kelurahan Tenda merupakan kelurahan dengan jumlah RW terbanyak yaitu 5. Sedangkan jumlah RT terbanyak berada di kelurahan Tenda dan Siendeng. Kedua kelurahan ini memiliki jumlah RT terbanyak di Kecamatan Hulonthalangi yakni masing-masing sebanyak 10.

Untuk memberikan pelayanan kepada masyarakat, Pemerintah Daerah Kota Gorontalo mengangkat Pegawai Negeri Sipil (PNS) di lingkungan Pemerintah Kecamatan Hulonthalangi. PNS adalah salah satu aparat pemerintahan disamping anggota TNI dan Anggota POLRI (Undang Undang Nomor 43 Tahun 1999). Pengertian Pegawai Negeri adalah warga negara Republik Indonesia yang telah memenuhi syarat yang ditentukan, diangkat oleh pejabat yang berwenang dan disertai tugas dalam suatu jabatan negeri, atau disertai tugas negara lainnya, dan digaji berdasarkan peraturan perundang-undangan yang berlaku (pasal 1 ayat 1 Undang Undang Nomor 43/1999).

Jumlah PNS di lingkungan pemerintah kelurahan dan kantor camat se-Kecamatan Hulonthalangi sebanyak 91 orang, yang terbagi ke dalam tiga golongan kepangkatan yakni Golongan I sebanyak 2,20 persen, Golongan II sebanyak 23,08 persen, Golongan III sebanyak 69,23 persen, dan Golongan IV sebanyak 5,49 persen. Dilihat menurut tingkat pendidikan yang ditamatkan, sebagian besar PNS di lingkungan pemerintah kelurahan se-Kecamatan Hulonthalangi merupakan lulusan Perguruan Tinggi yang jumlahnya mencapai 64,83 persen dari total PNS yang ada.

Gambar 2. Banyaknya Pegawai Negeri Sipil Menurut Tingkat Pendidikan yang Ditamatkan di Kecamatan Hulonthalangi, 2014



Sumber: Kantor Kecamatan Hulonthalangi, Kantor Kelurahan se-Kecamatan Hulonthalangi, Kantor Diknas Kecamatan Hulonthalangi, Puskesmas Hulonthalangi dan BPPPK

Tabel 2.1 Status Pemerintahan Menurut Kelurahan di Kecamatan Hulonthalangi, 2014

Kelurahan	Desa	Kelurahan
(1)	(2)	(3)
Tanjung Kramat	-	√
Pohe	-	√
Tenda	-	√
Siendeng	-	√
Donggala	-	√

Sumber : Kantor Kecamatan Hulonthalangi

Tabel 2.2 Status Hukum Kelurahan-kelurahan di Kecamatan Hulonthalangi, 2014

Kelurahan	Definitif	Persiapan	UPT	PMT
(1)	(2)	(3)	(4)	(5)
Tanjung Kramat	√	-	-	-
Pohe	√	-	-	-
Tenda	√	-	-	-
Siendeng	√	-	-	-
Donggala	√	-	-	-

Sumber : Kantor Kecamatan Hulonthalangi

Tabel 2.3 **Klasifikasi Kelurahan di Kecamatan Hulonthalangi, 2014**

Kelurahan	Swadaya	Swakarsa	Swasembada
(1)	(2)	(3)	(4)
Tanjung Kramat	-	√	-
Pohe	-	√	-
Tenda	-	√	-
Siendeng	-	√	-
Donggala	-	√	-

Sumber : Kantor Kecamatan Hulonthalangi

Tabel 2.4 Banyaknya RW, dan RT Menurut Kelurahan di Kecamatan Hulonthalangi, 2014

Kelurahan	RW	RT
(1)	(2)	(3)
Tanjung Kramat	2	4
Pohe	4	8
Tenda	5	10
Siendeng	4	10
Donggala	3	7
Kecamatan Hulonthalangi	18	39

Sumber : Kantor Kecamatan Hulonthalangi

Tabel 2.5 Keberadaan Lembaga Pemberdayaan Masyarakat Menurut Kelurahan di Kecamatan Hulonthalangi, 2014

Kelurahan	ada	Tidak Ada
(1)	(2)	(3)
Tanjung Kramat	√	-
Pohe	√	-
Tenda	√	-
Siendeng	√	-
Donggala	√	-

Sumber : Kantor Kecamatan Hulonthalangi

Tabel 2.6 Jumlah Aparat Menurut Status, Dinas/Instansi Pemerintah, dan Jenis Kelamin di Kecamatan Hulonthalangi, 2014

Kantor	PNS		Non PNS	
	Laki-laki	Perempuan	Laki-laki	Perempuan
(1)	(2)	(3)	(4)	(5)
Kantor Kecamatan Hulonthalangi	4	11	2	5
Kantor Diknas Kecamatan Pusat Kesehatan Masyarakat	5	5	-	-
Balai Penyuluhan Pertanian, Perikanan dan Kehutanan	7	17	1	14
Kantor Lurah Tanjung Kramat	4	1	1	-
Kantor Lurah Pohe	9	-	2	3
Kantor Lurah Tenda	3	3	1	4
Kantor Lurah Siendeng	4	4	-	6
Kantor Lurah Donggala	3	4	1	4
Kecamatan Hulonthalangi	42	49	8	42

Sumber : Kantor Terkait

Tabel 2.7 Jumlah Aparat Menurut Dinas/Instansi Pemerintah dan Tingkat Pendidikan di Kecamatan Hulonthalangi, 2014

Kantor (1)	PNS			
	SD (2)	SLTP (3)	SLTA (4)	PT (5)
Kantor Kecamatan Hulonthalangi	-	-	9	6
Kantor Diknas Kecamatan	1	-	3	6
Pusat Kesehatan Masyarakat	-	-	1	23
Balai Penyuluhan Pertanian, Perikanan dan Kehutanan	-	-	2	3
Kantor Lurah Tanjung Kramat	-	-	4	5
Kantor Lurah Pohe	-	-	2	4
Kantor Lurah Tenda	-	-	7	1
Kantor Lurah Siendeng	-	-	1	6
Kantor Lurah Donggala	1	-	1	5
Kecamatan Hulonthalangi	2	-	30	59

Kantor (1)	Non PNS			
	SD (6)	SLTP (7)	SLTA (8)	PT (9)
Kantor Kecamatan Hulonthalangi	-	-	5	2
Kantor Diknas Kecamatan	-	-	-	-
Pusat Kesehatan Masyarakat	-	-	7	8
Balai Penyuluhan Pertanian, Perikanan dan Kehutanan	-	-	1	-
Kantor Lurah Tanjung Kramat	2	-	-	3
Kantor Lurah Pohe	1	-	2	2
Kantor Lurah Tenda	-	1	5	-
Kantor Lurah Siendeng	1	2	1	1
Kantor Lurah Donggala	2	-	2	2
Kecamatan Hulonthalangi	6	3	23	18

Sumber : Kantor Terkait

Tabel 2.8 Banyaknya Pegawai Negeri Sipil Menurut Dinas/Instansi Pemerintah dan Golongan di Kecamatan Hulonthalangi, 2014

Dinas/Instansi Pemerintah	Golongan Pegawai Negeri Sipil			
	I	II	III	IV
(1)	(2)	(3)	(4)	(5)
Kantor Kecamatan Hulonthalangi	-	4	10	1
Kantor DiknasKecamatan	1	1	6	2
Pusat Kesehatan Masyarakat	-	8	14	2
Balai Penyuluhan Pertanian, Perikanan dan Kehutanan	-	2	3	-
Kantor Lurah Tanjung Kramat	-	3	6	-
Kantor Lurah Pohe	-	-	6	-
Kantor Lurah Tenda	-	2	6	-
Kantor Lurah Siendeng	-	1	6	-
Kantor Lurah Donggala	1	-	6	-
Jumlah	2	21	63	5

Sumber : Kantor Terkait

<http://gorontalo.kota.bps.go.id>

BAB III

PENDUDUK

Sumber utama data kependudukan pada buku ini adalah dari Dinas Kependudukan dan Catatan Sipil Kota Gorontalo. Selain itu pada buku ini juga digunakan data Sensus Penduduk. Sensus Penduduk dilaksanakan sepuluh tahun sekali. Sejak Indonesia merdeka, Sensus Penduduk telah dilaksanakan 6 kali yaitu tahun 1961, 1971, 1980, 1990, 2000, dan 2010.

Menurut hasil Registrasi Penduduk 2014, penduduk Kecamatan Hulonthalangi tahun 2014 berjumlah 16.508 jiwa. Adapun tingkat kepadatan penduduk per km² sebesar 1.505 jiwa. Kelurahan terpadat di Kecamatan Hulonthalangi adalah Kelurahan Tenda dengan tingkat kepadatan penduduk sebesar 16.623 jiwa/ km². Sementara itu, Kelurahan Donggala memiliki tingkat kepadatan penduduk terkecil yakni sebesar 495 jiwa/ km².

Gambar 3. Jumlah Penduduk Menurut Kelompok Umur dan Jenis Kelamin di Kecamatan Hulonthalangi (Orang), 2014



Sumber : Dinas Kependudukan dan Catatan Sipil Kota Gorontalo

Tabel 3.1 Luas Wilayah dan Jumlah Penduduk Menurut Kelurahan di Kecamatan Hulonthalangi, 2014

Kelurahan	Luas		Penduduk ¹ (orang)		Kepadatan Penduduk (orang/km ²)
	km ²	%	Jumlah	%	
(1)	(2)	(3)	(4)	(5)	(6)
Tanjung Kramat	1,96	17,87	1 246	7,55	636
Pohe	2,67	24,34	2 497	15,13	935
Tenda	0,39	3,55	6 483	39,27	16 623
Siendeng	0,45	4,10	3 557	21,55	7 904
Donggala	5,50	50,14	2 725	16,51	495
Kecamatan Hulonthalangi	10,97	100,00	16 508	100,00	1 505

Sumber : Dinas Kependudukan dan Catatan Sipil Kota Gorontalo

Tabel 3.2 Banyaknya Penduduk Menurut Kelurahan, Jenis Kelamin, dan Rasio Jenis Kelamin di Kecamatan Hulonthalangi, 2014

Kelurahan	Penduduk (orang)			Rasio Jenis Kelamin
	Laki-laki	Perempuan	Laki-laki + Perempuan	
(1)	(2)	(3)	(4)	(5)
Tanjung Kramat	626	620	1 246	101
Pohe	1 236	1 261	2 497	98
Tenda	3 216	3 267	6 483	186
Siendeng	1 827	1 730	3 557	106
Donggala	1 394	1 331	2 725	105
Kecamatan Hulonthalangi	8 299	8 209	16 508	101

Sumber : Dinas Kependudukan dan Catatan Sipil Kota Gorontalo

Tabel 3.3 Banyaknya Penduduk, Kelurahan, dan Rata-rata Anggota Keluarga Menurut Kelurahan di Kecamatan Hulonthalangi, 2014

Kelurahan	Penduduk (orang)		
	Jumlah Penduduk	Jumlah Keluarga	Rata-rata Jumlah Anggota Keluarga
(1)	(2)	(3)	(4)
Tanjung Kramat	1 246	367	3
Pohe	2 497	728	3
Tenda	6 483	1 516	4
Siendeng	3 557	1 010	3
Donggala	2 725	768	3
Kecamatan Hulonthalangi	16 508	4 389	3

Sumber : Dinas Kependudukan dan Catatan Sipil Kota Gorontalo

Tabel 3.4 Jumlah Keluarga Menurut Tahapan Kualitas Keluarga dan Kelurahan di Kecamatan Hulonthalangi, 2014

Kelurahan (1)	Pra Sejahtera (2)	Sejahtera			
		I (3)	II (4)	III (5)	III+ (6)
Tanjung Kramat	-	144	188	2	2
Pohe	-	231	454	1	-
Tenda	55	976	416	193	3
Siendeng	9	512	229	195	-
Donggala	89	484	168	38	-
Kecamatan Hulonthalangi	153	2 347	1 455	429	5

Sumber : Badan Pemberdayaan Masyarakat Perempuan dan KB

Tabel 3.5 Banyaknya Penduduk Menurut Kelompok Umur dan Jenis Kelamin di Kecamatan Hulonthalangi, 2014

Kelompok Umur	Penduduk (orang)		
	Laki-laki	Perempuan	Laki-laki + Perempuan
(1)	(2)	(3)	(4)
0-4	629	663	1 292
5-9	865	738	1 563
10-14	871	760	1 631
15-19	747	682	1 429
20-24	743	663	1 406
25-29	656	656	1 312
30-34	779	737	1 516
35-39	684	655	1 339
40-44	611	606	1 217
45-49	499	557	1 056
50-54	410	401	811
55-59	313	337	650
60-64	202	248	450
65-69	143	197	340
70-74	69	127	196
75 Keatas	78	132	210
Jumlah	8 299	8 209	16 508

Sumber : Dinas Kependudukan dan Catatan Sipil Kota Gorontalo

<http://gorontaloikota.bps.go.id>

<http://gorontalo.kota.bps.go.id>

BAB IV

SOSIAL

4.1 Pendidikan

Salah satu faktor utama keberhasilan pembangunan di suatu negara adalah tersedianya cukup sumber daya manusia (SDM) yang berkualitas. Merujuk pada amanat UUD 1945 beserta amandemennya (pasal 31 ayat 2), maka melalui jalur pendidikan pemerintah secara konsisten berupaya meningkatkan SDM penduduk Indonesia. Program wajib belajar 12 tahun dan berbagai program pendukung lainnya adalah bagian dari upaya pemerintah mempercepat peningkatan kualitas SDM, yang pada akhirnya akan menciptakan SDM yang tangguh, yang siap bersaing di era globalisasi. Peningkatan SDM sekarang ini lebih difokuskan pada pemberian kesempatan seluas-luasnya kepada penduduk untuk mengenyam pendidikan, terutama penduduk kelompok usia sekolah (umur 7-24 tahun).

Ketersediaan fasilitas pendidikan baik sarana maupun prasarana akan sangat menunjang dalam meningkatkan mutu pendidikan. Tabel 4.1.1 sampai Tabel 4.1.8 memuat data tentang jumlah sekolah, murid, guru, dan rasio murid-guru dari tingkat TK/RA sampai SMP.

Pada tahun ajaran 2014/2014, di Kecamatan Hulonthalangi terdapat 10 TK, 13 SD, 1 MI, 3 SMP. Sarana pendidikan seperti MTs, SMA, MA dan SMK belum ada di kecamatan Hulonthalangi. Adapun rasio murid-guru untuk masing-masing jenjang pendidikan yang ada di kecamatan Hulonthalangi secara berturut-turut yakni 25, 22, 11, dan 17.

4.2 Kesehatan dan Keluarga Berencana

Pembangunan bidang kesehatan meliputi seluruh siklus atau tahapan kehidupan manusia. Bila pembangunan kesehatan berhasil dengan baik maka secara langsung atau tidak langsung akan terjadi peningkatan kesejahteraan rakyat. Mempertimbangkan bahwa pembangunan bidang kesehatan merupakan bagian yang sangat penting dari ajang peningkatan SDM penduduk Indonesia, maka program-program kesehatan telah dimulai atau bahkan lebih diprioritaskan pada calon generasi penerus, khususnya calon bayi dan

anak usia dibawah lima tahun (balita). Pentingnya pembangunan bidang kesehatan ini paling tidak tercermin dari deklarasi *Millennium Development Goals* (MDGs) yang mana lebih dari sepertiga indikatornya menyangkut bidang kesehatan.

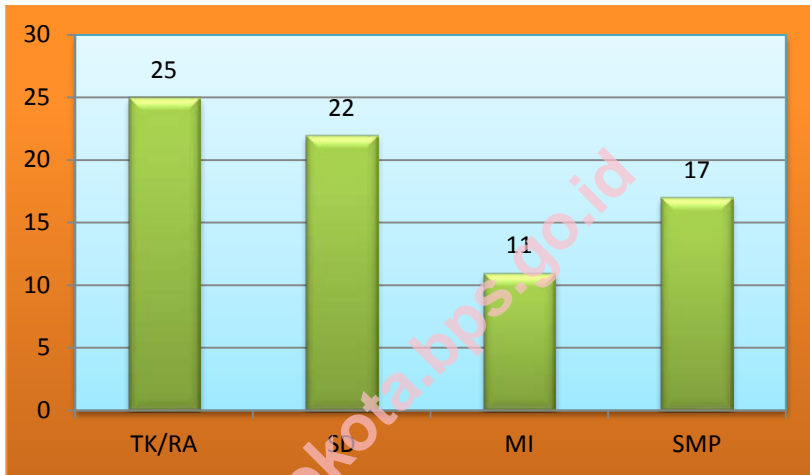
Ketersediaan fasilitas kesehatan baik sarana maupun prasarana akan sangat menunjang dalam meningkatkan mutu kesehatan. Pada tahun 2014, di Kecamatan Hulonthalangi terdapat 1 Rumah Sakit, 1 Puskesmas, 4 Puskesmas Pembantu, 10 Posyandu, dan 2 Polindes.

Salah satu cara untuk menekan laju pertumbuhan penduduk adalah melalui program Keluarga Berencana (KB). Pada tahun 2014, terdapat 1.812 pasangan usia subur (PUS) dan 2.431 peserta KB Aktif. Sebagian besar peserta KB Aktif menggunakan IUD sebagai alat kontrasepsi.

4.3 Agama

Kebebasan beragama merupakan hak asasi manusia yang wajib dijamin oleh pemerintah Hulonthalangi. Pada tahun 2014, sebagian besar penduduk di Kecamatan Hulonthalangi memeluk agama Islam yakni sebanyak 96,68 persen. Sementara itu, 2,42 persen memeluk Protestan, 0,33 memeluk Katolik, 0,04 persen memeluk Hindu, dan 0,53 persen memeluk Budha.

Gambar 4. Rasio Murid-Guru Menurut Jenjang Pendidikan di Kecamatan Hulonthalangi, 2014/2015



Sumber : Cabang Dinas Pendidikan Kecamatan Hulonthalangi

4.1 Pendidikan

Tabel 4.1.1 Banyaknya Sekolah, Murid, Guru, dan Rasio Murid-Guru Taman Kanak-Kanak (TK) dan Raudhatul Atfal Menurut Kelurahan di Kecamatan Hulonthalangi, 2014/2015

Kelurahan	Sekolah	Murid			Guru			Rasio Murid -Guru
		L	P	L + P	L	P	L + P	
(1)	(2)	(3)	(4)	(5)	(6)	(7)	(8)	(9)
Tanjung Kramat	1	18	27	45	-	1	1	45
Pohe	1	34	30	64	-	2	2	32
Tenda	4	107	110	217	-	9	9	24
Siendeng	3	81	78	159	-	7	7	23
Donggala	1	18	15	33	-	2	2	17
Kecamatan Hulonthalangi	10	258	260	518	-	21	21	25

Catatan : L = Laki-laki
P = Perempuan

Sumber : Cabang Dinas Pendidikan Kecamatan Hulonthalangi

Tabel 4.1.2 Banyaknya Sekolah, Murid, Guru, dan Rasio Murid-Guru Sekolah Dasar (SD) Menurut Kelurahan di Kecamatan Hulonthalangi, 2014/2015

Kelurahan	Sekolah	Murid			Guru			Rasio Murid-Guru
		L	P	L + P	L	P	L + P	
(1)	(2)	(3)	(4)	(5)	(6)	(7)	(8)	(9)
Tanjung Kramat	1	86	75	161	2	6	8	20
Pohe	1	104	102	206	4	7	11	19
Tenda	6	750	766	1 516	15	48	63	24
Siendeng	3	252	217	469	4	19	23	20
Donggala	2	177	144	321	5	11	16	20
Kecamatan Hulonthalangi	13	1 369	1 304	2 673	30	91	121	22

Catatan : L = Laki-laki
P = Perempuan

Sumber : Cabang Dinas Pendidikan Kecamatan Hulonthalangi

Tabel 4.1.3 Banyaknya Sekolah, Murid, Guru, dan Rasio Murid-Guru Madrasah Ibtidaiyah (MI) Menurut Kelurahan di Kecamatan Hulonthalangi, 2014/2015

Kelurahan	Sekolah	Murid			Guru			Rasio Murid-Guru
		L	P	L + P	L	P	L + P	
(1)	(2)	(3)	(4)	(5)	(6)	(7)	(8)	(9)
Tanjung Kramat	-	-	-	-	-	-	-	-
Pohe	-	-	-	-	-	-	-	-
Tenda	-	-	-	-	-	-	-	-
Siendeng	1	75	50	125	3	8	11	11
Donggala	-	-	-	-	-	-	-	-
Kecamatan Hulonthalangi	1	75	50	125	3	8	11	11

Catatan : L = Laki-laki
P = Perempuan

Sumber : Cabang Dinas Pendidikan Kecamatan Hulonthalangi

Tabel 4.1.4 Banyaknya Sekolah, Murid, Guru, dan Rasio Murid-Guru Sekolah Menengah Pertama (SMP) Menurut Kelurahan di Kecamatan Hulonthalangi, 2014/2015

Kelurahan	Sekolah	Murid			Guru			Rasio Murid-Guru
		L	P	L + P	L	P	L + P	
(1)	(2)	(3)	(4)	(5)	(6)	(7)	(8)	(9)
Tanjung Kramat	-	-	-	-	-	-	-	-
Pohe	1	70	67	137	5	3	8	17
Tenda	1	22	13	35	2	3	5	7
Siendeng	1	133	102	235	5	3	8	29
Donggala	-	-	-	-	-	-	-	-
Kecamatan Hulonthalangi	3	255	182	407	12	9	24	17

Catatan : L = Laki-laki

P = Perempuan

Sumber : Dinas Pendidikan Kota Gorontalo

Tabel 4.1.5 Banyaknya Sekolah, Murid, Guru, dan Rasio Murid-Guru Madrasah Tsanawiyah (MTs) Menurut Kelurahan di Kecamatan Hulonthalangi, 2014/2015

Kelurahan	Sekolah	Murid			Guru			Rasio Murid-Guru
		L	P	L + P	L	P	L + P	
(1)	(2)	(3)	(4)	(5)	(6)	(7)	(8)	(9)
Tanjung Kramat	-	-	-	-	-	-	-	-
Pohe	-	-	-	-	-	-	-	-
Tenda	-	-	-	-	-	-	-	-
Siendeng	-	-	-	-	-	-	-	-
Donggala	-	-	-	-	-	-	-	-
Kecamatan Hulonthalangi	-	-	-	-	-	-	-	-

Catatan : L = Laki-laki

P = Perempuan

Sumber : Cabang Dinas Pendidikan Kecamatan Hulonthalangi

Tabel 4.1.6 Banyaknya Sekolah, Murid, Guru, dan Rasio Murid-Guru Sekolah Menengah Atas (SMA) Menurut Kelurahan di Kecamatan Hulonthalangi, 2014/2015

Kelurahan	Sekolah	Murid			Guru			Rasio Murid-Guru
		L	P	L + P	L	P	L + P	
(1)	(2)	(3)	(4)	(5)	(6)	(7)	(8)	(9)
Tanjung Kramat	-	-	-	-	-	-	-	-
Pohe	-	-	-	-	-	-	-	-
Tenda	-	-	-	-	-	-	-	-
Siendeng	-	-	-	-	-	-	-	-
Donggala	-	-	-	-	-	-	-	-
Kecamatan Hulonthalangi	-	-	-	-	-	-	-	-

Catatan : L = Laki-laki
P = Perempuan

Sumber : Cabang Dinas Pendidikan Kecamatan Hulonthalangi

Tabel 4.1.7 Banyaknya Sekolah, Murid, Guru, dan Rasio Murid-Guru Madrasah Aliyah (MA) Menurut Kelurahan di Kecamatan Hulonthalangi, 2014/2015

Kelurahan (1)	Sekolah (2)	Murid			Guru			Rasio Murid- Guru (9)
		L (3)	P (4)	L + P (5)	L (6)	P (7)	L + P (8)	
Tanjung Kramat	-	-	-	-	-	-	-	-
Pohe	-	-	-	-	-	-	-	-
Tenda	-	-	-	-	-	-	-	-
Siendeng	-	-	-	-	-	-	-	-
Donggala	-	-	-	-	-	-	-	-
Kecamatan Hulonthalangi	-	-	-	-	-	-	-	-

Catatan : L = Laki-laki
P = Perempuan

Sumber : Cabang Dinas Pendidikan Kecamatan Hulonthalangi

Tabel 4.1.8 Banyaknya Sekolah, Murid, Guru, dan Rasio Murid-Guru Sekolah Menengah Kejuruan (SMK) Menurut Kelurahan di Kecamatan Hulonthalangi, 2014/2015

Kelurahan	Sekolah	Murid			Guru			Rasio Murid-Guru
		L	P	L + P	L	P	L + P	
(1)	(2)	(3)	(4)	(5)	(6)	(7)	(8)	(9)
Tanjung Kramat	-	-	-	-	-	-	-	-
Pohe	-	-	-	-	-	-	-	-
Tenda	-	-	-	-	-	-	-	-
Siendeng	-	-	-	-	-	-	-	-
Donggala	-	-	-	-	-	-	-	-
Kecamatan Hulonthalangi	-	-	-	-	-	-	-	-

Catatan : L = Laki-laki
P = Perempuan

Sumber : Cabang Dinas Pendidikan Kecamatan Hulonthalangi

4.2 Kesehatan dan Keluarga Berencana

Tabel 4.2.1 Banyaknya Fasilitas Kesehatan Menurut Kelurahan di Kecamatan Hulonthalangi, 2014

Kelurahan	Ru mah Sa kit	Pus Kes mas	Pus tu	Po lin des	Pos yandu	Prak tek Dok ter	Prak tek Bidan	Apo tik/ toko Obat
(1)	(2)	(3)	(4)	(5)	(6)	(7)	(8)	(9)
Tanjung Kramat	-	-	1	1	2	-	-	-
Pohe	-	-	1	-	2	-	-	-
Tenda	1	1	-	1	2	3	1	1
Siendeng	-	-	1	-	2	1	-	-
Donggala	-	-	1	-	2	1	1	-
Jumlah	1	1	4	2	10	5	2	1

Sumber : Kantor Kelurahan Setempat

Tabel 4.2.2 Banyaknya Tenaga Kesehatan Menurut Unit Kerja dan Sarana Pelayanan Kesehatan di Kecamatan Hulonthalangi, 2014

Kelurahan	Tenaga Medis			Tenaga Nonmedis/ Dukun
	Dokter	Perawat	Lainnya	
(1)	(2)	(3)	(4)	(5)
Tanjung Kramat	-	1	-	1
Pohe	-	1	-	4
Tenda	5	9	6	6
Siendeng	1	2	-	1
Donggala	1	2	1	3

Sumber : Kantor Kelurahan Setempat

Tabel 4.2.3 Banyaknya Balita yang Pernah Mendapat Imunisasi Menurut Kelurahan dan Jenis Imunisasi di Kecamatan Hulonthalangi, 2014

Kelurahan	BCG	DPT/HB			Polio		
		1	2	3	1	2	3
(1)	(2)	(3)	(4)	(5)	(6)	(7)	(8)
Tanjung Kramat	56	82	88	75	74	86	89
Pohe	11	47	42	47	47	49	46
Tenda	66	66	65	55	63	63	66
Siendeng	92	76	75	64	79	74	74
Donggala	80	68	63	59	69	69	62
Jumlah	305	339	333	300	332	341	337

Sumber : Dinas Kesehatan Kota Gorontalo

Tabel 4.2.3 **lanjutan**

Kelurahan	Polio 4	HB Nol (0 -< 7 Hari)	Campak
(1)	(9)	(10)	(11)
Tanjung Kramat	51	24	51
Pohe	77	54	87
Tenda	66	28	77
Siendeng	64	28	68
Donggala	64	64	70
Jumlah	332	198	353

Sumber : Dinas Kesehatan Kota Gorontalo

Tabel 4.2.4 Jumlah Balita Bergizi Buruk Menurut Kelurahan di Kecamatan Hulonthalangi, 2014

Kelurahan	2014
(1)	(2)
Tanjung Kramat	1
Pohe	-
Tenda	-
Siendeng	-
Donggala	-
Kecamatan Hulonthalangi	1

Sumber : Puskesmas Hulonthalangi

Tabel 4.2.5 Banyaknya Pasangan Usia Subur (PUS) dan Peserta KB Aktif Menurut Kelurahan di Kecamatan Hulonthalangi, 2014

Kelurahan	Jumlah PUS	Peserta KB Aktif		
		IUD	MOW	MOP
(1)	(2)	(3)	(4)	(5)
Tanjung Kramat	258	111	1	-
Pohe	447	123	7	-
Tenda	1 049	371	19	-
Siendeng	567	159	15	3
Donggala	540	188	6	9
Kecamatan Hulonthalangi	1 812	952	48	12

Sumber : Badan Pemberdayaan Masyarakat, Perempuan dan KB Kota Gorontalo

Tabel 4.2.5 Lanjutan

Kelurahan	Peserta KB Aktif				
	Kondom	Implant	Suntikan	Pil	Jumlah
(1)	(6)	(7)	(8)	(9)	(10)
Tanjung Kramat	3	30	57	22	224
Pohe	7	32	106	97	372
Tenda	2	119	219	193	923
Siendeng	2	32	117	125	453
Donggala	2	74	122	108	509
Kecamatan Hulonthalangi	16	287	621	545	2 481

Sumber: Badan Pemberdayaan Masyarakat, Perempuan dan KB Kota Gorontalo

Tabel 4.2.6 Jumlah Klinik dan Petugas Keluarga Berencana (KB) Menurut Kelurahan di Kecamatan Hulonthalangi, 2014

Kelurahan	KLINIK	PPLKB	PPKBD	SUB PPKBD
(1)	(2)	(3)	(4)	(4)
Tanjung Kramat	-	-	1	2
Pohe	-	-	1	4
Tenda	4	2	1	6
Siendeng	-	-	1	4
Donggala	1	-	1	3
Kecamatan Hulonthalangi	5	2	5	19

Sumber : Badan Pemberdayaan Masyarakat Perempuan dan KB

4.3 Agama

Tabel 4.3.1 Persentase Penduduk Menurut Kelurahan dan Agama yang Dianut di Kecamatan Hulonthalangi, 2014

Kelurahan	Islam	Protestan	Katolik	Hindu	Budha
(1)	(2)	(3)	(4)	(5)	(6)
Tanjung Kramat	100,00	-	-	-	-
Pohe	100,00	-	-	-	-
Tenda	91,75	7,17	0,82	0,18	0,08
Siendeng	92,39	4,21	0,81	0,03	2,56
Donggala	99,30	0,70	-	-	-
Kecamatan Hulonthalangi	96,68	2,42	0,33	0,04	0,53

Sumber : Kantor Camat Hulonthalangi

Tabel 4.3.2 Banyaknya Tempat Peribadatan Menurut Kelurahan di Kecamatan Hulonthalangi, 2014

Kelurahan	Masjid	Mushola	Gereja	Wihara	Pura
(1)	(2)	(3)	(4)	(5)	(6)
Tanjung Kramat	3	-	-	-	-
Pohe	3	-	-	-	-
Tenda	10	1	8	-	-
Siendeng	5	-	-	-	-
Donggala	4	2	1	-	-
Kecamatan Hulonthalangi	25	3	9	-	-

Sumber: Kantor Kelurahan Setempat

4.4. Sosial Kemasyarakatan

Tabel 4.4.1 Jumlah Fasilitas Sosial dan Organisasi Kemasyarakatan Menurut Kelurahan di Kecamatan Hulonthalangi, 2014

Kelurahan	Panti Asuhan	Majlis Ta'lim	LSM	Ormas
(1)	(2)	(3)	(4)	(5)
Tanjung Kramat	-	1	1	-
Pohe	-	1	1	-
Tenda	-	5	1	-
Siendeng	-	1	1	-
Donggala	-	2	1	-
Kecamatan Hulonthalangi	-	10	5	-

Sumber: Kantor Kelurahan Setempat

Tabel 4.4.2 Jumlah Sarana Olahraga Menurut Kelurahan di Kecamatan Hulonthalangi, 2014

Kelurahan	Sepak Bola	Voley	Bulu Tangkis	Sepak Takraw
(1)	(2)	(3)	(4)	(5)
Tanjung Kramat	1	-	-	-
Pohe	-	-	-	-
Tenda	-	1	1	-
Siendeng	-	1	-	-
Donggala	-	1	1	-
Kecamatan Hulonthalangi	1	3	2	-

Sumber: Kantor Kelurahan Setempat

<http://gorontaloikota.bps.go.id>

<http://gorontalo.kota.bps.go.id>

BAB V

PERTANIAN

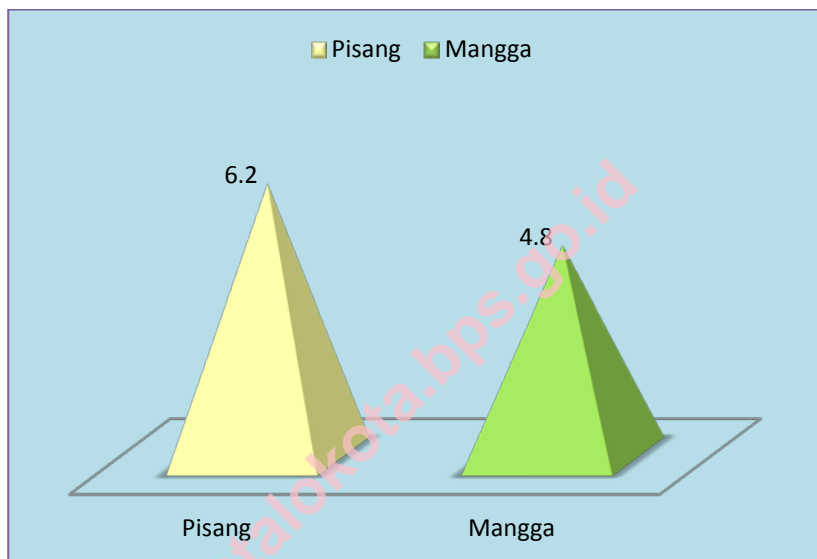
5.1 Tanaman Pangan

Luas panen buah-buahan yakni pisang dan mangga di Kecamatan Hulonthalangi pada tahun 2014 berturut-turut adalah seluas 1 dan 2 hektar, Produksi pisang dan mangga berturut-turut adalah 6,2 dan 4,8 ton, sedangkan produktivitas pisang dan mangga berturut-turut adalah 62 dan 24 kuintal/hektar.

5.2 Peternakan

Populasi ternak terdiri dari sapi dan kambing. Pada tahun 2014, jumlah populasi di Kecamatan Hulonthalangi berturut-turut 132 ekor dan 931 ekor. Populasi unggas yang terdiri dari ayam kampung dan itik pada tahun 2014 secara berturut-turut adalah 1.190 ekor dan 34 ekor.

Gambar 5. Produksi Pisang dan Mangga di Kecamatan Hulonthalangi (ton), 2014



Sumber : Dinas Kelautan, Perikanan, Pertanian, dan Ketahanan Pangan Kota Gorontalo

5.1 Tanaman Pangan

Tabel 5.1.1 Luas Panen, Produksi, dan Produktivitas Padi Sawah di Kecamatan Hulonthalangi, 2009-2014

Tahun	Luas Panen (ha)	Produksi (ton)	Produktivitas (kuintal/ha)
(1)	(2)	(3)	(4)
2009	188	1 052,00	55,96
2010	175	1 067,50	61,00
2011	-	-	-
2012	-	-	-
2014	-	-	-

Catatan : Data Tahun 2009 dan 2010 masih bergabung dengan Kecamatan Kota Selatan

Sumber : Dinas Kelautan, Perikanan, Pertanian, dan Ketahanan Pangan Kota Gorontalo

Tabel 5.1.2 Luas Panen, Produksi, dan Produktivitas Jagung di Kecamatan Hulonthalangi, 2009-2014

Tahun	Luas Panen (ha)	Produksi (ton)	Produktivitas (kuintal/ha)
(1)	(2)	(3)	(4)
2009	23	110,56	48,07
2010	5	22,56	45,12
2011	4	17,84	44,60
2012	-	-	-
2014	2	7	3,5

Sumber: Dinas Kelautan, Perikanan, Pertanian, dan Ketahanan Pangan Kota Gorontalo

Tabel 5.1.3 Luas Panen, Produksi, dan Produktivitas Palawija di Kecamatan Hulonthalangi, 2014

Tahun	Luas Panen (ha)	Produksi (ton)	Produktivitas (kuintal/ha)
(1)	(2)	(3)	(4)
Kedelai	-	-	-
Kacang Tanah	-	-	-
Kacang Hijau	-	-	-
Ubi Jalar	-	-	-
Ubi Kayu	-	-	-

Sumber : Dinas Kelautan, Perikanan, Pertanian, dan Ketahanan Pangan Kota Gorontalo

Tabel 5.1.4 Luas Panen, Produksi, dan Produktivitas Sayuran di Kecamatan Hulonthalangi, 2014

Tahun	Luas Panen (ha)	Produksi (ton)	Produktivitas (kuintal/ha)
(1)	(2)	(3)	(4)
Bawang Merah	-	-	-
Bayam	-	-	-
Tomat	-	-	-
Kangkung	-	-	-
Terung	-	-	-
Cabai	-	-	-
Kacang Panjang	-	-	-

Sumber : Dinas Kelautan, Perikanan, Pertanian, dan Ketahanan Pangan Kota Gorontalo

Tabel 5.1.5 Luas Panen dan Produksi Buah-buahan di Kecamatan Hulonthalangi, 2014

Tahun	Luas Panen (ha)	Produksi (ton)
(1)	(2)	(3)
Pisang	1	6,2
Mangga	2	4,8
Jambu Biji	-	-
Pepaya	-	-
Nanas	-	-
Nangka	-	-
Belimbing	-	-
Rambutan	-	-
Jeruk	-	-
Sirsak	-	-

Sumber : Dinas Kelautan, Perikanan, Pertanian, dan Ketahanan Pangan Kota Gorontalo

5.2 Peternakan

Tabel 5.2.1 Populasi Ternak Menurut Jenis Ternak di Kecamatan Hulonthalangi (ekor), 2009-2014

Tahun	Sapi	Kuda	Kambing
(1)	(2)	(3)	(4)
2009	560	215	1 643
2010	-	-	-
2011	451	197	1 735
2012	-	-	-
2014	132	-	931

Sumber: Dinas Kelautan, Perikanan, Pertanian, dan Ketahanan Pangan Kota Gorontalo

Tabel 5.2.2 Populasi Unggas Menurut Jenis Unggas di Kecamatan Hulonthalangi (ekor), 2009-2014

Tahun	Ayam Kampung	Ayam Ras	Itik
(1)	(2)	(3)	(4)
2009	8 715	75 457	2 018
2010	-	-	-
2011	4 322	3 000	1 914
2012	-	-	-
2014	1 190	-	34

Sumber : Dinas Kelautan, Perikanan, Pertanian, dan Ketahanan Pangan Kota Gorontalo

<http://gorontaloikota.bps.go.id>

A decorative floral pattern in shades of green and yellow, centered on a background that transitions from orange at the top to yellow in the middle and back to orange at the bottom. The pattern consists of intricate, symmetrical scrollwork and leaf-like motifs.

BAB VI
TRANSPORTASI
DAN KOMUNIKASI

<http://gorontalo.kota.bps.go.id>

Jalan merupakan prasarana pengangkutan darat yang penting untuk memperlancar kegiatan perekonomian. Dengan makin meningkatnya usaha pembangunan maka akan menuntut peningkatan pembangunan jalan untuk memudahkan mobilitas penduduk dan memperlancar lalu lintas barang dari satu daerah ke daerah lain. Pada tahun 2014, sebagian besar permukaan jalan antar kelurahan di Kecamatan Hulonthalangi adalah sudah diaspal.

<http://gorontalokota.bps.go.id>

Tabel 6.1 Jalan Antar Desa/Kelurahan Menurut Kelurahan dan Jenis Permukaan Terluas di Kecamatan Kecamatan Hulonthalangi Tahun 2014

Kelurahan	Aspal/ Beton	Diperkeras	Tanah	Lainnya
(1)	(2)	(3)	(4)	(5)
Tanjung Kramat	√	-	-	-
Pohe	√	-	-	-
Tenda	√	-	-	-
Siendeng	√	-	-	-
Donggala	√	-	-	-

Sumber : Kantor Kecamatan Kecamatan Hulonthalangi

Tabel 6.2 Jumlah Sarana Komunikasi Menurut Kelurahan di Kecamatan Kecamatan Hulonthalangi, 2014

Kelurahan	Warnet	Pos/Jasa Pengiriman	Menara Telekomunikasi
(1)	(2)	(3)	(4)
Tanjung Kramat	-	-	3
Pohe	-	-	-
Tenda	3	-	1
Siendeng	2	-	2
Donggala	1	-	2
Kecamatan Hulonthalangi	6	-	8

Sumber: Kantor Kelurahan Setempat

<http://gorontaloikota.bps.go.id>



BAB VII
PERINDUSTRIAN
PERDAGANGAN
DAN KEUANGAN

<http://gorontalo.falokota.bps.go.id>

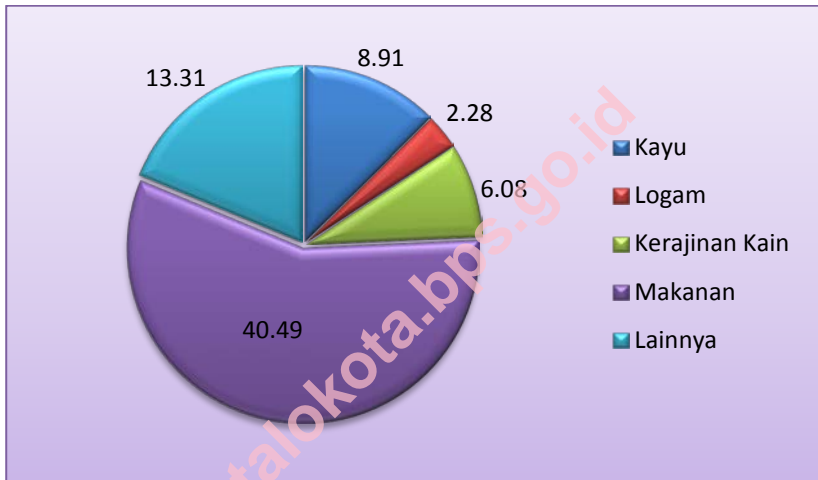
Industri pengolahan adalah suatu kegiatan ekonomi yang melakukan kegiatan mengubah suatu barang dasar secara mekanis, kimia atau dengan tangan sehingga menjadi barang jadi/setengah jadi, dan atau barang yang kurang nilainya menjadi barang yang lebih tinggi nilainya, dan sifatnya lebih dekat kepada pemakai akhir. Termasuk dalam kegiatan ini adalah jasa industri dan pekerjaan perakitan.

Berdasarkan data Dinas Perindustrian, Perdagangan, UMKM, dan PM Kota Gorontalo, Jumlah industri kecil dan menengah di Kecamatan Hulonthalangi sebanyak 362. Dari seluruh Kelurahan yang ada di Kecamatan Hulonthalangi, Kelurahan Siendeng memiliki industri kecil dan menengah terbanyak yakni sebanyak 104.

Sementara itu, jumlah industri menurut jenisnya di Kecamatan Hulonthalangi yaitu industri kayu sebanyak 32, Industri logam sebanyak 12, industri kerajinan kain sebanyak 32, industri makanan sebanyak 213.

Pajak Bumi dan Bangunan (PBB) merupakan salah satu sumber pendapatan daerah yang ikut berperan dalam pelaksanaan pembangunan. Selama tahun 2014, jumlah PBB yang berhasil dihimpun dari masyarakat di Kecamatan Hulonthalangi sebesar Rp. 158.347.264 atau 61,58 persen dari target yang telah ditetapkan. Adapun Kelurahan dengan perolehan pajak terbesar adalah Kelurahan Tenda yakni sebesar Rp. 104.816.180.

Gambar 7 Persentase Perusahaan/Usaha/Industri Menurut Jenis di Kecamatan Hulonthalangi, 2014



Sumber : Dinas Perindagkop UMKM dan PM Kota Gorontalo

Tabel 7.1 Jumlah Industri Kecil dan Menengah Menurut Kelurahan di Kecamatan Hulonthalangi, 2014

Kelurahan	Industri Kecil dan Menengah
(1)	(2)
Tanjung Kramat	51
Pohe	39
Tenda	92
Siendeng	104
Donggala	76
Jumlah	362

Sumber : Dinas Perindagkop UMKM dan PM Kota Gorontalo

Tabel 7.2 Jumlah Perusahaan/Usaha/Industri Menurut Jenis dan Kelurahan di Kecamatan Hulonthalangi, 2014

Kelurahan	Kulit	Kayu	Logam	Anyaman	Gerabah
(1)	(2)	(3)	(4)	(5)	(6)
Tanjung Kramat	-	10	-	-	-
Pohe	-	-	1	-	-
Tenda	-	14	7	-	-
Siendeng	-	4	-	-	-
Donggala	-	4	4	-	-
Jumlah	-	32	12	-	-

Sumber : Dinas Perindagkop UMKM dan PM Kota Gorontalo

Tabel 7.2 lanjutan

Kelurahan	Kerajinan Kain	Makanan	Lainnya
(1)	(7)	(8)	(9)
Tanjung Kramat	27	13	-
Pohe	5	29	7
Tenda	-	54	17
Siendeng	-	91	7
Donggala	-	26	42
Jumlah	32	213	73

Sumber : Dinas Perindagkop UMKM dan PM Kota Gorontalo

Tabel 7.3 Jumlah Sarana Perdagangan menurut Kelurahan di Kecamatan Hulonthalangi, 2014

Kelurahan	Pasar Tradisional	Tempat Pelelangan Ikan
(1)	(2)	(3)
Tanjung Kramat	-	-
Pohe	-	-
Tenda	-	1
Siendeng	-	-
Donggala	-	-

Sumber : Dinas Perindagkop UMKM dan PM Kota Gorontalo

Tabel 7.4 Jumlah Pedagang Menurut Jenis di Kecamatan Hulonthalangi, 2011-2014

Kelurahan	2012	2013	2014
(1)	(2)	(3)	(4)
Pedagang Besar	1	-	-
Pedagang Menengah	2	2	2
Pedagang Kecil	14	15	18

Sumber : Dinas Perindagkop UMKM dan PM Kota Gorontalo

Tabel 7.5 Jumlah Koperasi Menurut Kelurahan di Kecamatan Hulonthalangi, 2014

Kelurahan	KUD	Koperasi Simpan Pinjam	Koperasi tani	Koperasi Perikanan	Koperasi Lainnya
(1)	(2)	(3)	(4)	(5)	(6)
Tanjung Kramat	-	1	-	-	-
Pohe	-	-	-	-	-
Tenda	-	1	-	-	3
Siendeng	-	-	-	-	-
Donggala	-	-	-	-	2

Sumber : Dinas Perindagkop dan UKM Kota Gorontalo

Tabel 7.6 Target dan Realisasi Penerimaan Pajak Bumi dan Bangunan (PBB) Menurut Kelurahan di Kecamatan Hulonthalangi, 2014

Kelurahan (1)	Target (2)	Realisasi (3)	Persentase (4)
Tanjung Kramat	5 958 000	6 587 690	110,57
Pohe	7 333 000	5 121 225	69,84
Tenda	183 333 000	104 816 180	57,17
Siendeng	33 000 000	27 157 110	82,29
Donggala	27 500 000	14 665 059	53,33
Kecamatan Hulonthalangi	257 124 000	158 347 264	61,58

Sumber : Dinas Pendapatan Pengelola Keuangan dan Aset Daerah

<http://gorontalokota.bps.go.id>



<http://99.99.99.99/ntar/pota.bps.go.id>

BAB VIII

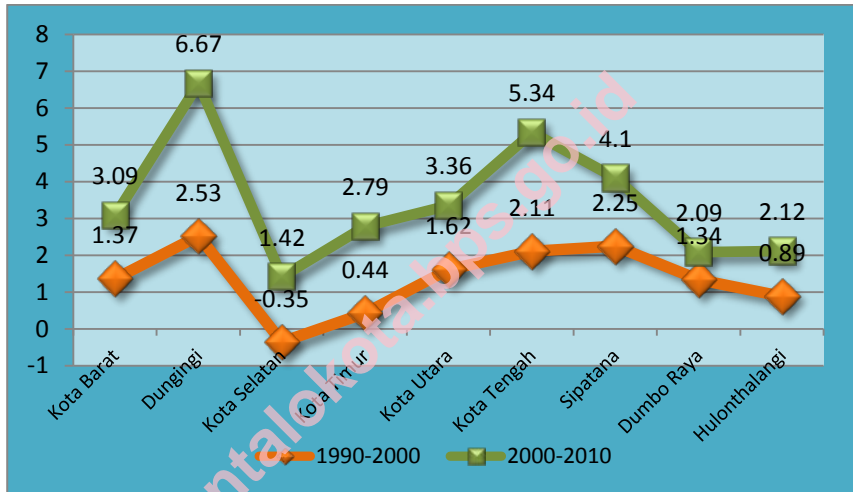
PERBANDINGAN

ANTAR KECAMATAN

Perbandingan beberapa indikator terpilih antar kecamatan di Kota Gorontalo memperlihatkan adanya variasi. Dilihat berdasarkan laju pertumbuhan penduduk terlihat adanya perbedaan. Laju pertumbuhan penduduk tertinggi tercatat di Kecamatan Dungingi baik pada periode 1990-2000 maupun 2000-2010. Sementara itu, pada periode yang sama, Kecamatan Kota Selatan memiliki laju pertumbuhan penduduk paling rendah dibanding lima kecamatan lain. Dari sisi kuantitas, Kecamatan Kota Tengah memiliki jumlah penduduk terbesar yakni mencapai 27.047 jiwa.

Perbandingan beberapa indikator terpilih lain seperti banyaknya keluarga pra sejahtera dan sejahtera I s/d III+ serta target dan realisasi penerimaan PBB juga memperlihatkan angka yang bervariasi antar kecamatan. Pada tahun 2014, di antara 9 kecamatan yang ada, persentase realisasi PBB tertinggi terjadi di Kecamatan Kota Utara (93.03 persen) sedangkan yang terendah terjadi di Kecamatan Hulonthalangi (61.58 persen).

Gambar 8. Laju Pertumbuhan Penduduk¹ (persen) Menurut Kecamatan di Kota Gorontalo, 1990-2000 dan 2000-2010



Catatan: ¹Hasil Sensus Penduduk
 Sumber: BPS RI

Tabel 8.1 Jumlah Penduduk¹ dan Laju Pertumbuhan Penduduk Menurut Kecamatan di Kota Gorontalo, 1990, 2000, dan 2010

Kecamatan	Jumlah Penduduk (orang)			Laju Pertumbuhan Penduduk per Tahun (%)	
	1990	2000	2010	1990-2000	2000-2010
(1)	(2)	(3)	(4)	(5)	(6)
Kota Barat	13.583	15.449	10.220	1,37	3,09
Dungingi	10.326	12.941	21.568	2,53	6,67
Kota Selatan	18.739	18.082	20.647	-0,35	1,42
Kota Timur	18.861	19.700	25.195	0,44	2,79
Kota Utara	10.514	12.217	16.326	1,62	3,36
Kota Tengah	14.561	17.629	27.047	2,11	5,34
Sipatana	9.733	11.927	16.823	2,25	4,10
Dumbo Raya	12.378	14.031	16.960	1,34	2,09
Hulonthalangi	11.618	12.655	15.341	0,89	2,12
Kota Gorontalo	120.313	134.631	180.127	1,19	3,35

Catatan: ¹Hasil Sensus Penduduk

Sumber: BPS RI

Tabel 8.2 Banyaknya Keluarga Menurut Kecamatan dan Klasifikasi Keluarga di Kota Gorontalo, 2014

Kecamatan	Pra Sejahtera	Keluarga Sejahtera			Jumlah	
		I	II	III	III+	
(1)	(2)	(3)	(4)	(5)	(6)	(7)
Kota Barat	483	3127	1332	602	86	5630
Dungingi	170	1372	2313	2144	556	6555
Kota Selatan	187	1707	1163	1346	755	5158
Kota Timur	778	1769	2634	1683	641	7505
Kota Utara	110	1690	1717	1100	214	4831
Hulonthalangi	153	2347	1455	429	5	4389
Sipatana	794	1541	1238	1491	65	5129
Dumbo Raya	244	2365	1421	538	120	4688
Kota Tengah	72	1674	2152	1807	287	5992
Kota Gorontalo	2991	17592	15425	11140	2729	49877

Sumber : Badan Pemberdayaan Masyarakat Perempuan dan KB

Tabel 8.3 Target dan Realisasi (Rupiah) Penerimaan Pajak Bumi dan Bangunan (PBB) Menurut Kecamatan di Kota Gorontalo, 2014

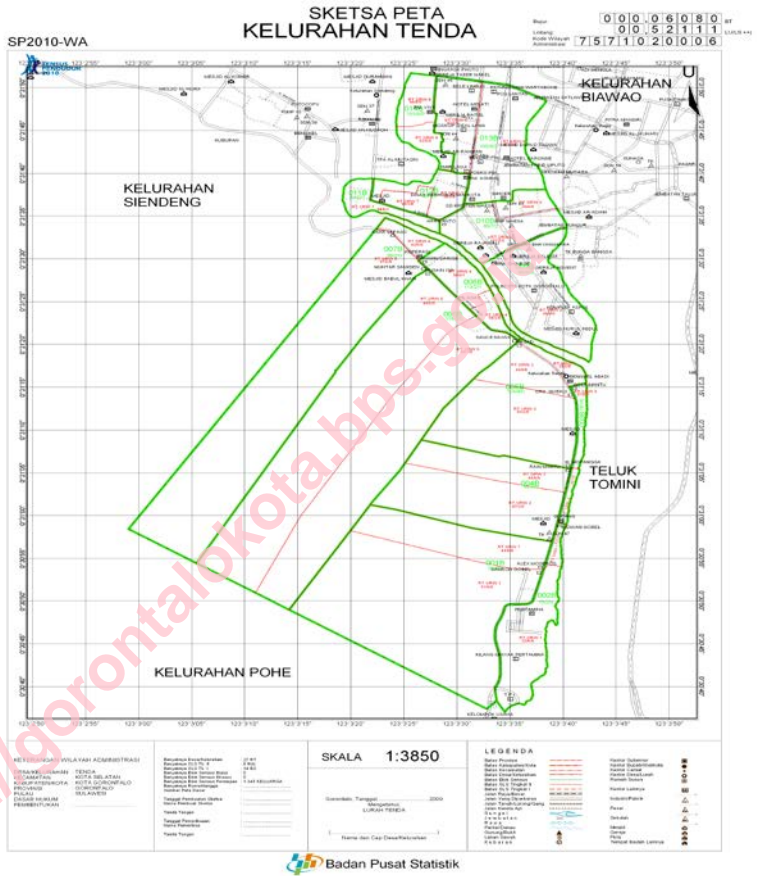
Kecamatan	Target	Realisasi	Persentase
(1)	(2)	(3)	(4)
Kota Barat	251,167,000	219,277,887	87.30
Dungingi	388,665,000	354,585,219	91.23
Kota Selatan	1,517,084,000	1,094,317,991	72.13
Kota Timur	1,129,334,000	974,230,511	86.27
Kota Utara	517,917,000	481,841,053	93.03
Hulonthalangi	257,124,000	158,347,264	61.58
Sipatana	361,624,000	272,869,624	75.46
Dumbo Raya	178,750,000	144,800,774	81.01
Kota Tengah	898,335,000	768,487,111	85.55
Kota Gorontalo	5,500,000,000	4,468,757,434	81.25

Sumber : Dinas Pendapatan Pengelola Keuangan dan Aset Daerah



<http://gorontalo.kota.bps.go.id>

LAMPIRAN



Badan Pusat Statistik

DATA

MENCERDASKAN BANGSA

<http://gorontalokota.bps.go.id>



Badan Pusat Statistik Kota Gorontalo

Jln. Dewi Sartika No.21, Kota Tengah, Gorontalo

Telp +62 435 821956, Fax +62 435 826644

Email : bps7571@bps.go.id

Homepage: <http://www.gorontalokota.bps.go.id>