

KATALOG BPS : 1102002.1275110

STATISTIK KECAMATAN MEDAN SUNGGAL 2011



**BADAN PUSAT STATISTIK
KOTA MEDAN**

**STATISTIK KECAMATAN
MEDAN SUNGGAL
2011**

<http://medan.sunggal.bps.go.id>

STATISTIK KECAMATAN MEDAN SUNGGAL 2011

ISSN :

No. Publikasi : 1275110.11.05

Katalog BPS : 1102002.1275110

Ukuran Buku : 18,2 x 25,7 cm

Jumlah Halaman : vi + 23 halaman

Naskah :

Seksi Neraca Wilayah dan Analisis Statistik

Gambar Kulit :

Seksi Integrasi Pengolahan dan Diseminasi Statistik

Diterbitkan Oleh :

Badan Pusat Statistik Kota Medan

Boleh dikutip dengan menyebut sumbernya



KATA SAMBUTAN



Dengan memanjatkan puji syukur kepada Tuhan Yang Maha Esa BPS Kota Medan dapat menerbitkan Publikasi Statistik Kecamatan Medan Sunggal 2011, publikasi ini merupakan publikasi pertama yang diterbitkan oleh BPS Kota Medan.

Dalam publikasi ini memuat data dan indikator-indikator terpilih yang dianggap dapat mewakili keadaan sosial, ekonomi dan demografi Kecamatan Medan Sunggal dan juga publikasi ini lebih menekankan pada analisis datanya.

Publikasi ini diharapkan dapat dimanfaatkan baik oleh pemerintah, swasta, mahasiswa dan masyarakat sebagai dasar perencanaan, evaluasi dan monitoring pembangunan di Kecamatan Medan Sunggal ini.

Akhirnya segala kritik dan saran dari pengguna data sangat diharapkan demi penyempurnaan publikasi ini dimasa datang dan semoga publikasi ini bermanfaat.

Kepala Badan Pusat Statistik
Kota Medan

Drs. Misfaruddin, M.Si
NIP. 19630505 199101 1 001

Kata Pengantar

Publikasi **Statistik Daerah Kecamatan Medan Sunggal 2011** diterbitkan oleh Badan Pusat Statistik Kota Medan berisi berbagai data dan informasi terpilih seputar Kecamatan Medan Sunggal yang dianalisis secara sederhana untuk membantu pengguna data memahami perkembangan serta potensi yang ada di Kecamatan Medan Sunggal.

Publikasi ini diterbitkan untuk melengkapi publikasi-publikasi statistik yang sudah terbit secara rutin setiap tahun. Berbeda dengan publikasi-publikasi yang sudah ada, publikasi ini lebih menekankan pada analisis.

Materi yang disajikan dalam publikasi ini memuat berbagai informasi/indikator terpilih yang terkait dengan pembangunan berbagai sektor di Kecamatan Medan Sunggal dan diharapkan dapat menjadi bahan rujukan/kajian dalam perencanaan dan evaluasi kegiatan pembangunan.

Kritik dan saran konstruktif berbagai pihak kami harapkan untuk penyempurnaan penerbitan mendatang. Semoga publikasi ini mampu memenuhi tuntutan kebutuhan data statistik

Medan, November 2011

Koordinator Statistik
Kecamatan Medan
Sunggal

DAFTAR ISI

1. Geografi	1
2. Pemerintahan	2
3. Penduduk	3
4. Ketenagakerjaan	5
5. Pendidikan	6
6. Kesehatan	7
7. Perumahan	9
8. Hotel dan Pariwisata	10
9. Perbankan dan Investasi	11
Lampiran Tabel	12

DATA & ANALISIS

<http://medan.kota.bps.go.id>

Luas wilayah Kecamatan Medan Sunggal sekitar 13,90 km² atau sekitar 5,24 persen dari total luas wilayah Kota Medan.

Kecamatan Medan Sunggal merupakan Kecamatan di Kota Medan yang mempunyai luas wilayah sekitar 13,90 km² dengan ketinggian wilayah 25 meter di atas permukaan laut.

Secara geografis, di sebelah Utara Kecamatan Medan Sunggal berbatasan langsung dengan Kecamatan Medan Helvetia, sebelah selatan berbatasan dengan Kecamatan Medan Selayang, sebelah Timur berbatasan dengan Kecamatan Medan Baru/Petisah, sedangkan di sebelah Barat berbatasan dengan Kabupaten Deli Serdang.

Kelurahan Sunggal merupakan kelurahan terluas di Kecamatan Medan Sunggal yaitu sekitar 4,93 km² atau sebesar 34,90 persen dari total luas Kecamatan Medan Sunggal, sedangkan kelurahan dengan wilayah terkecil yaitu Kelurahan Simpang Tanjung dengan luas wilayah hanya 0,32 km² atau sebesar 2,30 persen dari luas wilayah Kecamatan Medan Sunggal secara total.

Ditinjau dari jarak antara kantor kelurahan dan kantor kecamatan, kantor Kelurahan Tanjung Rejo memiliki jarak terjauh dari kantor Kecamatan Medan Sunggal yaitu sekitar 4 km sedangkan yang terdekat yaitu kantor Kelurahan Sunggal yaitu sekitar 1 km.

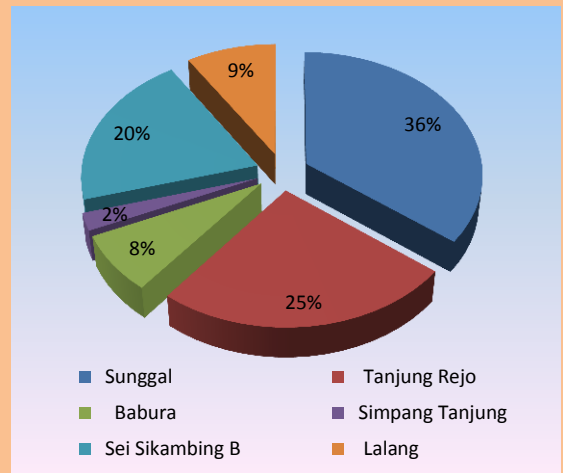
Peta Kecamatan Medan Sunggal



***** Tahukah Anda**

Jarak kantor Kecamatan Medan Sunggal ke kantor Walikota Medan yaitu sekitar 8 km.

Luas Wilayah Kecamatan Medan Sunggal Dirinci Menurut Kelurahan (%)



2

PEMERINTAHAN

Wilayah Administrasi Kecamatan Medan Sunggal terdiri dari 6 kelurahan dan 88 lingkungan

Jumlah Wilayah Administrasi di Kecamatan Medan Sunggal

Wilayah Administrasi	2010
Kelurahan	6
Lingkungan	88

Sumber: Kec. Medan Sunggal Dalam Angka

*** *Tahukah Anda*

Terdapat 6 orang Linmas di Kecamatan Medan Sunggal pada tahun 2010.

Jumlah PNS dilingkungan Kecamatan Medan Sunggal

GOLONGAN/ RUANG	2010
Golongan I	3
Golongan II	46
Golongan III	136
Golongan IV	16
Lainnya	4
Jumlah	205

Sumber: Kec. Medan Sunggal Dalam Angka

Kecamatan Medan Sunggal dipimpin oleh seorang Camat, saat ini terdiri dari 6 kelurahan yang terbagi atas 88 lingkungan.

Tahun 2010, Kecamatan Medan Sunggal memiliki total 205 pegawai negeri sipil yang sebagian besar dialokasikan di kantor-kantor kelurahan yakni sebanyak 39 pegawai.

Bila dirinci menurut golongan, pada tahun 2010 dari 39 pegawai negeri sipil di kantor-kantor kelurahan se Kecamatan Medan Sunggal, ternyata sebagian besar pegawai negeri sudah bergolongan III yaitu sebanyak 29 pegawai.

Jumlah pegawai negeri sipil terbanyak berada di Kelurahan Sunggal yaitu sebanyak 9 orang, sedangkan kelurahan yang mempunyai pegawai negeri sipil paling sedikit yaitu Kelurahan Babura yaitu hanya sebanyak 4 orang.

Semua kelurahan di Kecamatan Medan Sunggal Pertahanan Sipil berupa Linmas sebanyak 1 orang.



3

Jumlah penduduk Kecamatan Medan Sunggal tahun 2010 sebanyak 112.744 jiwa terdiri dari 55.403 jiwa penduduk laki-laki dan 57.341 jiwa penduduk perempuan

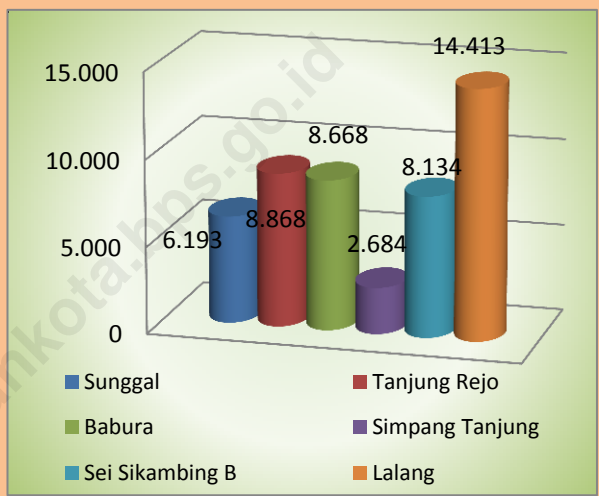
Pada tahun 2010 jumlah penduduk Kecamatan Medan Sunggal sebanyak 112.744 jiwa penduduk dimana penduduk terbanyak berada di Kelurahan Tanjung Rejo yaitu sebanyak 31.041 jiwa, sedangkan jumlah penduduk yang paling sedikit tercatat di Kelurahan Simpang Tanjung yaitu sebanyak 859 jiwa.

Bila dibandingkan antara jumlah penduduk serta luas wilayahnya, maka Kelurahan Lalang merupakan kelurahan terpadat yaitu 14.413 jiwa tiap km², lebih padat bila dibandingkan dengan tahun sebelumnya

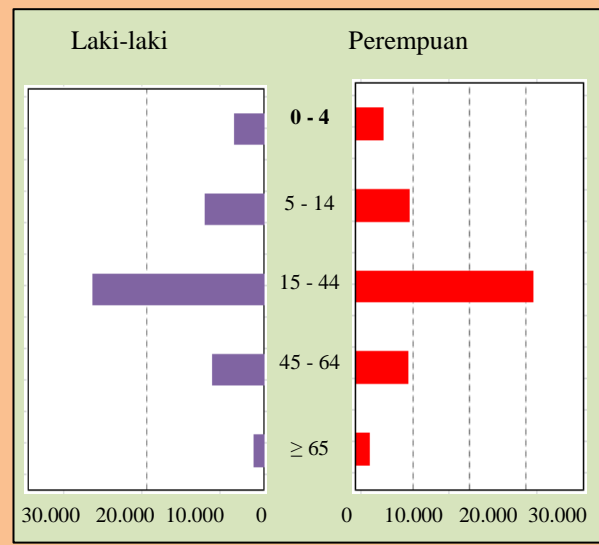
Jumlah Penduduk Kecamatan Medan Sunggal pada tahun 2010 sebanyak 112.744 jiwa penduduk terdiri dari 55.403 jiwa penduduk laki-laki dan 57.341 jiwa perempuan.

Berdasarkan kelompok umur, pada tahun 2010 distribusi penduduk Kecamatan Medan Sunggal lebih banyak pada usia produktif. Tercatat sebanyak 555 penduduk yang lahir sepanjang tahun 2010 di Kecamatan Medan Sunggal, sedangkan hanya 309 orang yang meninggal.

Kepadatan Penduduk Kecamatan Medan Sunggal Tahun 2010 (jiwa/km²)



Sumber: Kecamatan Medan Sunggal Dalam Angka 2011
Piramida Penduduk Kecamatan Medan Sunggal Tahun 2010

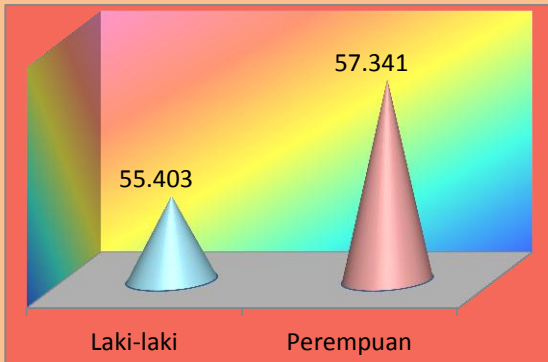


3

PENDUDUK

Kepadatan penduduk Kecamatan Medan Sunggal sebesar 8.160 jiwa/km², sedangkan jumlah rumah tangga pada tahun 2010 tercatat sebanyak 26.069 rumah tangga.

Jumlah Penduduk Kecamatan Medan Sunggal Tahun 2010 (jiwa)



Sumber: Kec. Medan Sunggal Dalam Angka 2011

Banyaknya Mutasi dan Mutandis di Kecamatan Medan Sunggal Menurut Kelurahan Tahun 2010 (jiwa)

Kelurahan	Lahir	Mati	Datang	Pindah
(1)	(2)	(3)	(4)	(5)
Sunggal	116	28	485	81
Tanjung Rejo	143	98	124	343
Babura	87	26	23	99
Simpang Tanjung	19	2	18	42
Sei Sikambing B	81	99	50	168
Lalang	109	56	107	29
MEDAN SUNGGAL	555	309	807	762

Sumber: Kec. Medan Sunggal Dalam Angka 2011

Dari sisi mobiltas penduduk, di Kecamatan Medan Sunggal ini cukup ramai yakni selama tahun 2010 tercatat hanya 807 orang datang dan 762 orang pindah dari kecamatan ini.

Jumlah Rumah Tangga pada tahun 2010 tercatat sebanyak 26.069 rumah tangga dimana rumah tangga terbanyak berada pada Kelurahan Tanjung Rejo yaitu sebanyak 7.151 rumah tangga, sedangkan jumlah rumah tangga yang paling sedikit terdapat pada Kelurahan Simpang Tanjung yaitu hanya sebanyak 160 rumah tangga.

Banyaknya penduduk keturunan Cina pada tahun 2010 di Kecamatan Medan Sunggal sebesar 12.511 jiwa dimana 6.381 jiwa adalah penduduk laki-laki, sedangkan sisanya sebanyak 6.130 jiwa merupakan penduduk perempuan.

Banyaknya penduduk usia 7-12 tahun yang berstatus sekolah sebanyak 100,00 persen, artinya semua anak usia 7 – 12 tahun dudk di bangku sekolah pada tahun 2010..

*** *Tahukah Anda*

Sex ratio Kecamatan Medan Sunggal sebesar 96,62 tahun 2010 yang berarti pada setiap 100 orang penduduk perempuan terdapat 97 orang penduduk laki-laki.

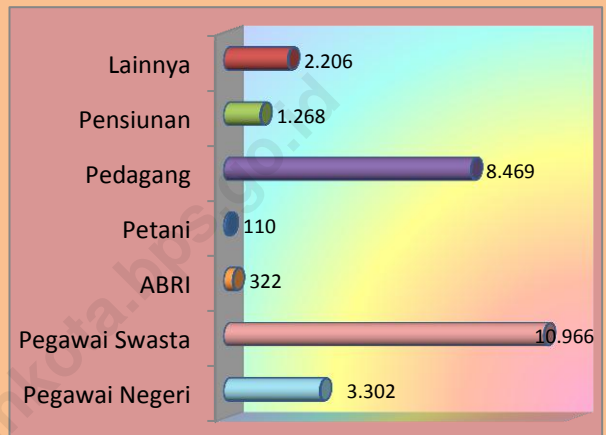


4

Dari total jumlah penduduk Kecamatan Medan Sunggal pada tahun 2010, tercatat sebanyak 26.643 orang yang bekerja.

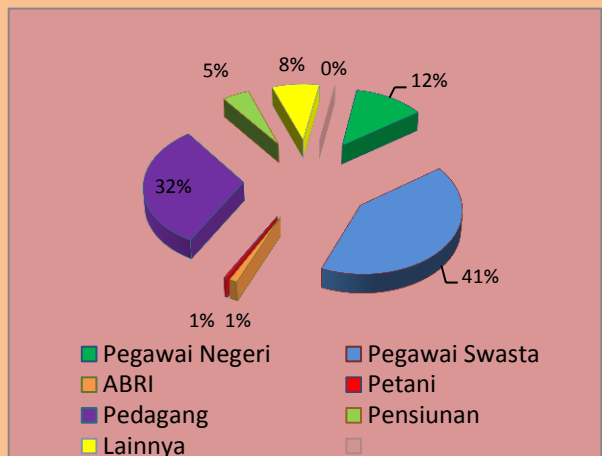
Sebanyak 3.302 orang atau 12,39 persen bekerja sebagai pegawai negeri, sebanyak 10.966 orang atau 41,16 persen bekerja sebagai pegawai swasta, sebanyak 322 orang atau 1,21 persen bekerja sebagai ABRI, sebanyak 110 orang atau 0,41 persen bekerja sebagai petani, sebanyak 8.469 orang atau 31,79 persen bekerja sebagai pedagang, sebanyak 1.268 orang atau 4,76 persen berstatus sebagai pensiunan dan sebanyak 2.206 orang atau 8,28 persen bekerja pada kegiatan lainnya.

Komposisi Mata Pencaharian Penduduk Kecamatan Medan Sunggal Tahun 2010 (jiwa)



Sumber: Kec. Medan Sunggal Dalam Angka 2011

Komposisi Mata Pencaharian Penduduk Kecamatan Medan Sunggal Tahun 2010 (persen)



Sumber: Kec. Medan Sunggal Dalam Angka 2011

*** *Tahukah Anda*

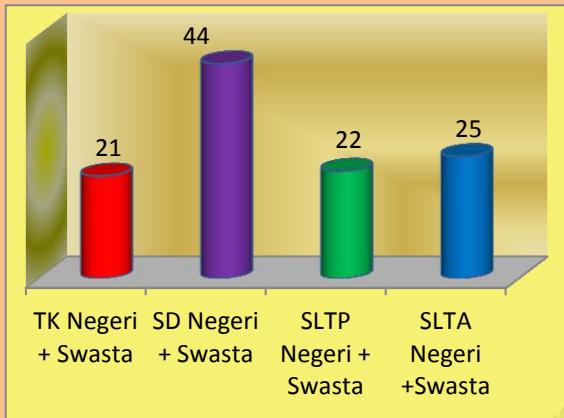
Persentase terbesar penduduk yang bekerja di Kecamatan Medan Sunggal pada tahun 2010 adalah bekerja sebagai pegawai swasta yaitu sebesar 41,16 persen.

5

PENDIDIKAN

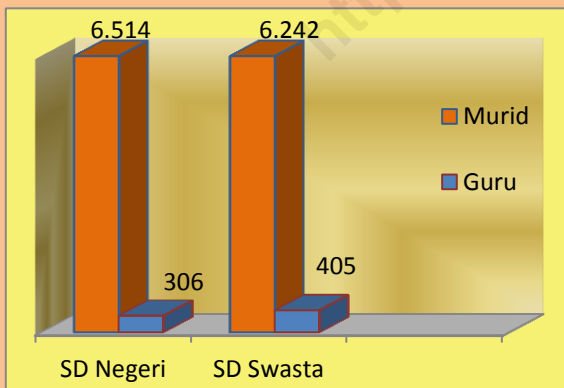
Terdapat 73 sekolah pada tahun 2010 di Kecamatan Medan Sunggal yang terdiri dari 21 TK, 44 SD, 22 SLTP dan 25 SLTA.

Jumlah Sekolah di Kecamatan Medan Sunggal Tahun 2010



Sumber: Kec. Medan Sunggal Dalam Angka 2011

Jumlah Guru dan Murid SD Negeri dan SD Swasta di Kecamatan Medan Sunggal Tahun 2010



Sumber: Kec. Medan Sunggal Dalam Angka 2011

Pada tahun 2010 tercatat ada sejumlah fasilitas pendidikan di Kecamatan Medan Sunggal yaitu sebanyak 21 TK Swasta, 18 SD Negeri dan 26 SD Swasta, 1 SLTP Negeri dan 21 SLTP Swasta, 1 SLTA Negeri, 10 SLTA Swasta, 1 SMK Negeri dan 13 SMK Swasta.

Selain itu tercatat sebanyak 6.514 siswa bersekolah di SD Negeri, 6.242 siswa bersekolah di SD Swasta, pada tahun 2010 di Kecamatan Medan Sunggal.

Jumlah guru yang mengajar di SD negeri di Kecamatan Medan Sunggal Tahun 2010 sebanyak 306 orang, serta sebanyak 405 orang guru mengajar di SD Swasta.

*** *Tahukah Anda*

Pada tahun 2010 rasio guru SD terhadap Murid SD hanya sebesar 0,06 di Kecamatan Medan Sunggal.



Kecamatan Medan Sunggal mengadakan pelayanan kesehatan dasar tanpa bayar di tingkat Puskesmas dan adanya jaminan kesehatan masyarakat seperti Kartu Sehat dan Jankesmas untuk masyarakat

Fasilitas kesehatan yang ada di Kecamatan Medan Sunggal dapat dikatakan sudah cukup banyak namun belum merata tersebar di tiap kelurahannya. Tercatat bahwa pada tahun 2010 di Kecamatan Medan Sunggal ada 3 rumah sakit.

Dari sisi tenaga medis yang terdapat di Kecamatan Medan Sunggal belum tersebar di masing-masing kelurahan dimana pendistribusiannya disesuaikan dengan kebutuhan masing-masing kelurahan.

Penduduk Kecamatan Medan Sunggal tergolong sudah lebih banyak yang berpartisipasi dalam penekanan jumlah penduduk bila dibandingkan dengan tahun sebelumnya. Terlihat dari sejumlah wanita usia subur, lebih dari setengahnya sudah menggunakan alat kontrasepsi.

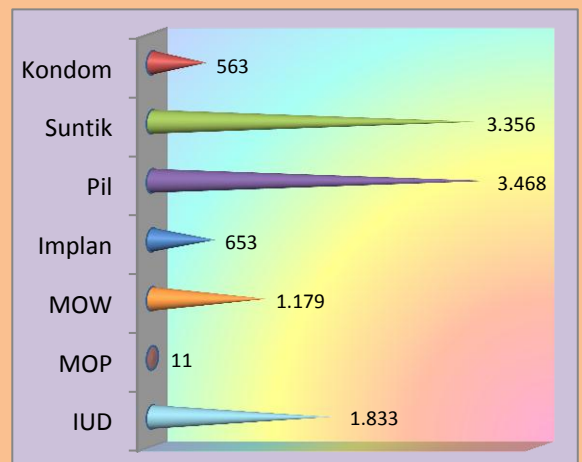
Pada tahun 2010 ada 7 alat kontrasepsi yang digunakan pasangan usia subur di Kecamatan Medan Sunggal yaitu alat kontrasepsi pil 3.468, suntik sebanyak 3.356 orang, IUD 1.833, Implan 653, Kondom 563, MOW 1.179, serta hanya sebanyak 11 pasangan usia subur yang menggunakan alat kontrasepsi MOP.

Statistik Kesehatan Kecamatan Medan Sunggal Tahun 2010

Jenis Fasilitas Kesehatan	Jumlah
Rumah Sakit	3
Puskesmas	2
BPU	10
BKIA	4
Posyandu	71
Dokter	77
Bidan	35

Sumber: Kec. Medan Sunggal Dalam Angka 2011

Jumlah Alat Kontrasepsi Yang Dipakai Menurut Jenis Alat Kontrasepsi Tahun 2010



Sumber: Kec. Medan Sunggal Dalam Angka 2011

6

KESEHATAN

Posyandu tersebar di seluruh kelurahan.



Jumlah Fasilitas Kesehatan dan Tenaga Medis di Kecamatan Medan Sunggal Tahun 2010

Kelurahan	Rmh sakit	Pus kes mas	BPU	BKIA
Sunggal	1	1	3	1
Tanjung Rejo	0	0	4	1
Babura	1	0	1	0
Simpang Tanjung	0	0	0	0
Sei Sikambang B	0	0	2	1
Lalang	1	1	0	1

Sumber: Kec. Medan Sunggal Dalam Angka 2011

Jumlah Fasilitas Kesehatan dan Tenaga Medis di Kecamatan Medan Sunggal Tahun 2010

Kelurahan	Pos yandu	Dokter	Bidan
Sunggal	15	11	14
Tanjung Rejo	19	20	5
Babura	5	20	0
Simpang Tanjung	1	2	0
Sei Sikambang B	19	15	11
Lalang	12	9	5

Sumber: Kec. Medan Sunggal Dalam Angka 2011

Fasilitas Kesehatan di Kecamatan Medan Sunggal belum tersebar keseluruhan Kelurahan. Sebanyak 3 Rumah Sakit terdapat di Kelurahan Sunggal, 1 Rumah Sakit terdapat di Kelurahan Babura dan 1 lagi di Kelurahan Lalang. Di setiap kelurahan terdapat fasilitas kesehatan posyandu.

Ketersediaan tenaga kesehatan dan fasilitas kesehatan di Kecamatan Medan Sunggal pada tahun 2010 tercatat terdapat 3 rumah sakit, 2 puskesmas, 10 BPU, 4 BKIA serta sebanyak 71 posyandu. Hanya di kelurahan Sunggal dan Kelurahan Lalang yang terdapat puskesmas masing – masing 1 puskesmas.

Adapun tenaga medis yang terdapat di Kecamatan Medan Sunggal sebanyak 77 orang dokter dan 35 orang bidan yang siap melayani penduduk di Kecamatan Medan Sunggal.

Tenaga dokter terbanyak terdapat di Kelurahan Tanjung Rejo dan Kelurahan Babura masing – masing sebanyak 20 orang dokter, sedangkan di Kelurahan Sunggal terdapat bidan terbanyak yaitu 14 orang. Sementara itu di Kelurahan Babura dan Simpang Tanjung tidak ada satu pun bidan.



Pada tahun 2010 di Kecamatan Medan Sunggal ada sekitar 20.349 pelanggan yang menggunakan Listrik Negara. Angka ini terdiri dari pelanggan rumah tangga sebesar 20.210 serta 139 pelanggan yang merupakan non rumah tangga.

Jumlah pelanggan listrik terbanyak terdapat di Kelurahan Tanjung Rejo sebanyak 5.449 serta jumlah pelanggan paling sedikit terdapat di Kelurahan Simpang Tanjung yakni sebanyak 146 pelanggan.

Pada tahun 2010 di Kecamatan Medan Sunggal ada sekitar 20.325 pelanggan air minum (PAM). Angka ini terdiri dari pelanggan rumah tangga sebesar 20.210 serta 115 pelanggan yang merupakan non rumah tangga.

Tidak ada satu pun rumah tangga maupun non rumah tangga yang berlangganan gas negara.

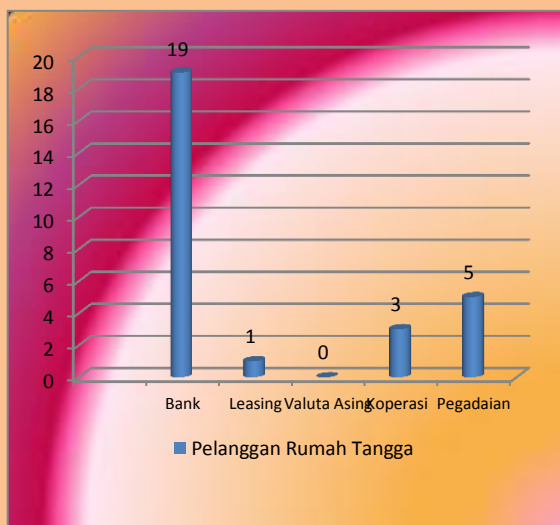
***** Tahukah Anda**
Seluruh rumah tangga di Kecamatan Medan Sunggal telah memiliki akses listrik PLN pada tahun 2010

Jumlah Pelanggan Listrik Negara di Kecamatan Medan Sunggal

Kelurahan	Pelanggan Rumah Tangga	Pelanggan Non Rumah Tangga
Sunggal	5.152	25
Tanjung Rejo	5.449	30
Babura	1.715	17
Simpang Tanjung	146	15
Sei Sikambang B	4.334	33
Lalang	3.414	19

Sumber: Kec. Medan Sunggal Dalam Angka 2011

Jumlah Pelanggan Air Minum (PAM) di Kecamatan Medan Sunggal





Statistik Restoran di Kecamatan Medan Sunggal tahun 2010

Kelurahan	Hotel/Losmen	Bioskop	Night Club	Bilyard
Sunggal	2	0	1	2
Tanjung Rejo	0	0	1	2
Babura	1	0	0	3
Simpang Tanjung	2	0	0	0
Sei Sikambang B	7	0	0	2
Lalang	1	0	0	5
Jumlah	13	0	2	14

Sumber: Kec. Medan Sunggal Dalam Angka 2011

Kelurahan	Restoran Rumah makan	Warung Makan
Sunggal	0	34
Tanjung Rejo	3	21
Babura	5	4
Simpang Tanjung	4	4
Sei Sikambang B	5	50
Lalang	0	9
Jumlah	17	122

Sumber: Kec. Medan Sunggal Dalam Angka 2011

Di Kecamatan Medan Sunggal tidak terdapat 13 hotel dan tidak terdapat satu pun bioskop. Sarana hiburan yang ada di Kecamatan Medan Sunggal berupa tempat bermain bilyard sebanyak 14 buah, restoran ataupun rumah makan di Kecamatan ini sekitar 17 buah serta terdapat 122 warung makan.

Tercatat tidak terdapat satu pun sarana tempat permainan video game/play station serta tempat penyewaan Kaset Video/VCD/DVD.

*** Tahukah Anda

Pada tahun 2010 di Kecamatan Medan Sunggal tidak terdapat satu pun Bioskop

Ketersediaan fasilitas keuangan untuk menunjang kegiatan ekonomi di Kecamatan Medan Sunggal belum merata di setiap kelurahan. Hanya terdapat 19 Bank, 1 perusahaan leasing, terdapat 3 koperasi serta 5 pegadaian.

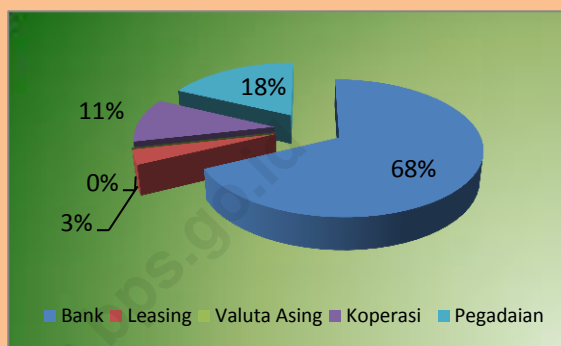
Bank di Kecamatan Medan Sunggal terdapat di Kelurahan Simpang Tanjung sebanyak 7 buah, Lalang 6, Tanjung Rejo 4 buah serta 2 buah Bank di Kelurahan Sunggal.

Adapun Perusahaan Leasing hanya terdapat 1 buah yang terletak di Kelurahan Sei Sikambang B. Untuk lembaga keuangan berupa koperasi hanya terdapat 2 buah di Kelurahan Tanjung Rejo serta di Simpang Tanjung sebanyak 1 perusahaan.

***** Tahukah Anda**

Pada tahun 2010 di Kecamatan Medan Sunggal tidak terdapat satupun lembaga keuangan berupa valuta asing

Statistik Fasilitas Keuangan di Kecamatan Medan Sunggal



Banyaknya Lembaga Keuangan di Kecamatan Medan Sunggal Tahun 2010

Kelurahan	Bank	Leasing	Valuta Asing
Sunggal	2	0	0
Tanjung Rejo	4	0	0
Babura	0	0	0
Simpang Tanjung	7	0	0
Sei Sikambang B	0	1	0
Lalang	6	0	0

Sumber: Kec. Medan Sunggal Dalam Angka

Kelurahan	Koperasi	Pegadaian	Jumlah
Sunggal	0	1	1
Tanjung Rejo	2	2	5
Babura	0	0	0
Simpang Tanjung	1	0	0
Sei Sikambang B	0	1	1
Lalang	0	1	1

Sumber: Kec. Medan Sunggal Dalam Angka

<http://medankota.bps.go.id>

LAMPIRAN TABEL

**Tabel 1. Luas Wilayah Dirinci per Kelurahan
di Kecamatan Medan Sunggal
Tahun 2010**

Kelurahan	Luas (Km ²)	Persentase terhadap Luas Kecamatan
(1)	(2)	(3)
1. Sunggal	4,93	34,90
2. Tanjung Rejo	3,50	25,00
3. Babura	1,06	5,70
4. Simpang Tanjung	0,32	2,30
5. Sei Sikambing B	2,84	23,20
6. Lalang	1,25	8,90
Medan Sunggal	13,90	100,00

**Tabel 2. Jarak Kantor Lurah ke Kantor Camat
di Kecamatan Medan Sunggal
Tahun 2010**

Kelurahan	Jarak ke Kantor Camat (Km)
(1)	(2)
1. Sunggal	1
2. Tanjung Rejo	4
3. Babura	3
4. Simpang Tanjung	3
5. Sei Sikambing B	2
6. Lalang	2
Rata-rata	2,5

**Tabel 3. Banyaknya Lingkungan, RW, RT, dan Blok Sensus
Dirinci Menurut Kelurahan di Kecamatan Medan Sunggal
Tahun 2010**

Kelurahan	Jumlah			
	Lingkungan	RW	RT	Blok Sensus
(1)	(2)	(3)	(4)	(5)
1. Sunggal	14	16	50	61
2. Tanjung Rejo	24	18	65	70
3. Babura	11	12	41	20
4. Simpang Tanjung	4	1	2	5
5. Sei Sikambing B	22	28	68	51
6. Lalang	13	11	37	39
Medan Sunggal	88	86	263	246

**Tabel 4. Banyaknya Pegawai Negeri Menurut Golongan
Dirinci Menurut Kelurahan di Kecamatan Medan Sunggal
Tahun 2010 (Jiwa)**

Kelurahan	Golongan					Jumlah
	I	II	III	IV	Lainn ya	
(1)	(2)	(3)	(4)	(5)	(6)	(7)
1. Sunggal	1	2	6	-	-	9
2. Tanjung Rejo	-	2	4	-	-	6
3. Babura	-	-	4	-	-	4
4. Simpang Tanjung	-	2	4	-	-	6
5. Sei Sikambang B	-	1	5	-	-	6
6. Lalang	-	2	6	-	-	8
Medan Sunggal	1	9	29	0	0	39

**Tabel 5. Banyaknya Pertahanan Sipil Menurut Kelurahan
di Kecamatan Medan Sunggal
Tahun 2010**

Kelurahan	Pertahanan Sipil			Jumlah
	Wanra	Kamra	Linmas	
(1)	(2)	(3)	(4)	(5)
1. Sunggal	-	-	1	1
2. Tanjung Rejo	-	-	1	1
3. Babura	-	-	1	1
4. Simpang Tanjung	-	-	1	1
5. Sei Sikambing B	-	-	1	1
6. Lalang	-	-	1	1
Medan Sunggal	0	0	6	6

**Tabel 6. Jumlah Penduduk, Luas Kelurahan Kepadatan Penduduk
Dirinci Menurut Kelurahan di Kecamatan Medan Sunggal
Tahun 2010**

Kelurahan	Jumlah Penduduk (Jiwa)	Luas Wilayah (Km ²)	Kepadatan Penduduk Per Km ²
(1)	(2)	(3)	(4)
1. Sunggal	30.536	4,93	6.193
2. Tanjung Rejo	31.041	3,50	8.868
3. Babura	9.189	1,06	8.668
4. Simpang Tanjung	859	0,32	2.684
5. Sei Sikambing B	23.102	2,84	8.134
6. Lalang	18.017	1,25	14.413
Medan Sunggal	112.744	13,90	8.160

**Tabel 7. Banyaknya Rumah Tangga, Penduduk dan Rata-rata Anggota
Rumah Tangga Dirinci Menurut Kelurahan
di Kecamatan Medan Sunggal
Tahun 2010**

Kelurahan	Banyaknya		Rata-rata anggota Rumah Tangga
	Rumah Tangga	Penduduk (Jiwa)	
(1)	(2)	(3)	(4)
1. Sunggal	7 085	30 536	4
2. Tanjung Rejo	7 151	31 041	4
3. Babura	2 125	9 189	4
4. Simpang Tanjung	160	859	5
5. Sei Sikambing B	5 308	23 102	4
6. Lalang	4.240	18 017	4
Medan Sunggal	26 069	112 744	4

**Tabel 8. Jumlah Penduduk Menurut Jenis Kelamin Dirinci
Menurut Kelurahan di Kecamatan Medan Sunggal
Tahun 2010**

Kelurahan	Jenis Kelamin		Jumlah (Jiwa)
	Laki-laki (Jiwa)	Perempuan (Jiwa)	
(1)	(2)	(3)	(4)
1. Sunggal	15.177	15.359	30.536
2. Tanjung Rejo	15.062	16.979	31.041
3. Babura	4.511	4.678	9.189
4. Simpang Tanjung	463	396	859
5. Sei Sikambing B	11.293	11.809	23.102
6. Lalang	8.897	9.120	18.017
Medan Sunggal	55.403	57.341	112.744

**Tabel 9. Jumlah Penduduk Menurut Kelompok Umur dan Jenis Kelamin
di Kecamatan Medan Sunggal
Tahun 2010**

Kelompok Umur	Jenis Kelamin		Jumlah (Jiwa)
	Laki-laki (Jiwa)	Perempuan (Jiwa)	
(1)	(2)	(3)	(4)
0 – 4	5.167	4.897	10.064
5 – 14	10.171	9.616	19.787
15 – 44	29.215	31.114	60.329
46 – 64	8.963	9.277	18.240
>= 65	1.887	2.437	4.324
Medan Sunggal	55.403	57.341	112.744

**Tabel 10. Banyaknya Rumah Sakit, Puskesmas, BPU dan BKIA
Dirinci Menurut Kelurahan di Kecamatan Medan Sunggal
Tahun 2010**

Kelurahan	Rumah Sakit	Puskes mas	BPU	BKIA
(1)	(2)	(3)	(4)	(5)
1. Sunggal	1	1	3	1
2. Tanjung Rejo	-	-	4	1
3. Babura	1	-	1	-
4. Simpang Tanjung	-	-	-	-
5. Sei Sikambing B	-	-	2	1
6. Lalang	1	1	-	1
Medan Sunggal	3	2	10	4

**Tabel 11. Jumlah Posyandu, Dokter dan Bidan Yang Melayani KB
Dirinci Menurut Kelurahan di Kecamatan Medan Sunggal
Tahun 2010**

Kelurahan	Posyandu	Dokter (Jiwa)	Bidan (Jiwa)
(1)	(2)	(3)	(4)
1. Sunggal	15	11	14
2. Tanjung Rejo	19	20	5
3. Babura	5	20	0
4. Simpang Tanjung	1	2	0
5. Sei Sikambing B	19	15	11
6. Lalang	12	9	5
Medan Sunggal	71	77	35

DATA

Mencerdaskan Bangsa

<http://medankota.bps.go.id>



BADAN PUSAT STATISTIK

KOTA MEDAN

Jalan Budi Pembangunan III No.61 Medan 20116

Telp.(061) 6619936 – Fax (061) 6628217

Email :bps1275@bps.go.id

Homepage :<http://medankota.bps.go.id>