

STATISTIK DAERAH KECAMATAN UJAN MAS 2016



**BADAN PUSAT STATISTIK
KABUPATEN KEPAHLIANG**

**STATISTIK DAERAH
KECAMATAN UJAN MAS
2016**

<http://kepahiangkab.bps.go.id>

STATISTIK DAERAH KECAMATAN UJAN MAS 2016

ISBN : 978-602-6877-11-6

No.Publikasi : 17080.1617

Katalog BPS : 1101002.1708070

UkuranBuku : 18,2 cm x 25,7 cm

JumlahHalaman : 15 Halaman

Naskah : KSK Ujan Mas

GambarKulit : KSK Ujan Mas

DiterbitkanOleh : BPS Kabupaten Kepahiang

DicetakOleh : BPS Kabupaten Kepahiang

Boleh dikutip dengan menyebutkan sumbernya.

<http://kepahiangkab.bps.go.id>



KATA PENGANTAR

Publikasi Statistik Daerah Kecamatan Ujan Mas 2016 di terbitkan oleh Badan Pusat Statistik Kabupaten Kepahiang yang berisi berbagai data dan informasi terpilih seputar Kecamatan Ujan Mas yang dianalisis secara sederhana untuk membantu pengguna data memahami perkembangan pembangunan serta potensi yang ada di Kabupaten Kepahiang.

Publikasi Statistik Daerah Kecamatan Ujan Mas 2016 diterbitkan untuk melengkapi publikasi-publikasi statistik yang sudah terbit secara rutin setiap tahun. Berbeda dengan publikasi-publikasi yang sudah ada, publikasi ini lebih menekankan pada analisis.

Materi yang disajikan dalam Statistik Daerah Kecamatan Ujan Mas 2016 memuat berbagai informasi/indikator terpilih yang terkait dengan pembangunan di berbagai sektor kabupaten dan diharapkan dapat menjadi bahan rujukan/kajian dalam perencanaan dan evaluasi kegiatan pembangunan.

Kritik dan saran konstruktif berbagai pihak kami harapkan untuk penyempurnaan penerbitan mendatang. Semoga publikai ini mampu memenuhi tuntutan kebutuhan data statistik, baik oleh instansi/dinas pemerintah, swasta, kalangan akademis maupun masyarakat luas.

Kepala Badan Pusat Statistik
Kabupaten Kepahiang

Novrizal,SE
NIP.19661102 199212 1 001

DAFTAR ISI

1.	Keadaan Geografi.....	1
2.	Pemerintahan.....	2
3.	Kependudukan.....	3
4.	Pendidikan.....	4
5.	Kesehatan	5
6.	Pertanian	6
7.	Keuangan	7
8.	Perdagangan	8
9.	Agama	9
10	Keamanan.....	10

GEOGRAFI & IKLIM

Memiliki wilayah seluas 9.308 hektar,
Kecamatan Ujan Mas umumnya adalah
kawasan hutan dan lahan pertanian.

1

Secara geografis, Kecamatan Ujan Mas berada *Di luar kawasan hutan*

Luas wilayah Kecamatan Ujan Mas adalah 9.308 ha dengan batas wilayah

Sebelah Utara Berbatasan dengan Kecamatan Merigi,

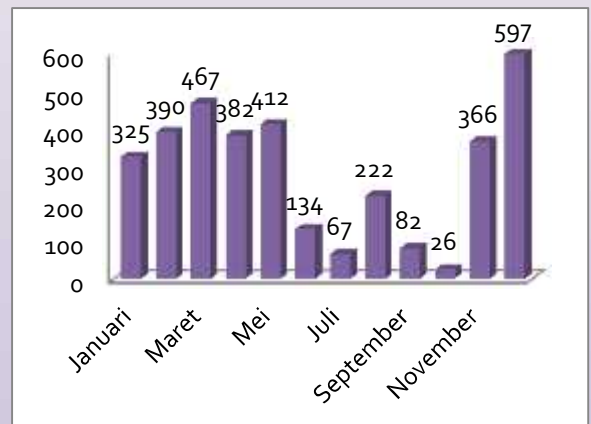
Sebelah Selatan Berbatasan dengan Kecamatan Kepahiang,

Sebelah Timur berbatasan dengan Kecamatan Curup Selatan Kab. Rejang

Lebong, Kecamatan Sindang Dataran Kab. Rejang Lebong,

Dan sebelah barat berbatasan dengan Kecamatan Pagar Jati Kabupaten Bengkulu Tengah.

Curah hujan tertinggi di Kecamatan Ujan Mas terjadi pada bulan Desember. Sedangkan Jumlah Hari Hujan di Kecamatan Ujan Mas terjadi pada bulan Januari dan Desember



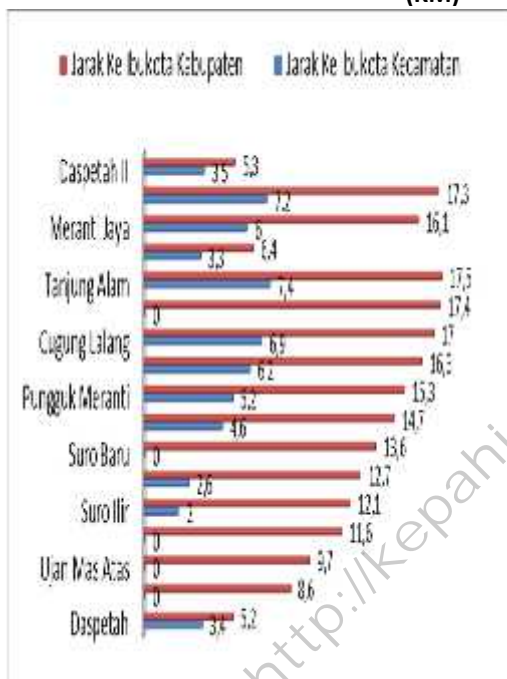
2



**Kantor Kecamatan Ujan mas
Berada di Kelurahan Ujan Mas Atas**

JARAK DESA KE KANTOR KECAMATAN, 2016

(KM)



Sumber : Kecamatan Dalam Angka Ujan Mas 2016

Wilayah Kecamatan Ujan Mas

terdiri dari 16 desa dan 1 kelurahan, Kecamatan Ujan Mas mempunyai BPD setiap desa, sedangkan Satuan Lingkungan Setempat (SLS) terdiri atas 12 RT, 3 RW, dan 66 dusun.

Tabel 2.3. Banyaknya Rukun Warga (RW), Rukun Tetangga (RT) dan Dusun menurut Desa/Kelurahan di Kecamatan Ujan Mas

Kode	Nama Desa/Kelurahan	Rukun Warga (RW)	Rukun Tetangga (RT)	Dusun
		-3	-4	
-1	-2	-3	-4	-5
1	Daspetah	-	-	8
2	Ujan Mas Bawah	-	-	3
3	Ujan Mas Atas	3	12	-
4	Suro Lembak	-	-	2
5	Suro Ilir	-	-	4
6	Suro Muncar	-	-	4
7	Suro Baru	-	-	5
8	Pekalongan	-	-	7
9	Pungguk Meranti	-	-	7
10	Bumi Sari	-	-	6
11	Cugung Lalang	-	-	2
12	Suro Bali	-	-	3
13	Tanjung Alam	-	-	4
14	Pungguk Beringang	-	-	2
15	Meranti Jaya	-	-	4
16	Air Hitam	-	-	2
17	Daspetah II	-	-	3

Sumber dari Survei Monografi Tahun 2016



3

Berdasarkan proyeksi penduduk tahun 2015, Kecamatan Ujan Mas memiliki penduduk sebanyak 19.911 jiwa atau 33 persen dari jumlah penduduk Kabupaten Kepahiang. Berdasarkan jenis kelamin penduduk, Kecamatan Ujan Mas didominasi oleh penduduk berjenis kelamin laki-laki sebesar 10.081 jiwa dan penduduk perempuan sebesar 9.830 jiwa dengan *sex ratio* sebesar 103. Sumber penghasilan utama mayoritas penduduk di Kecamatan Ujan Mas yaitu di bidang pertanian. Komoditi utama yang diusahakan hampir di seluruh desa/kelurahan yang ada adalah komoditi di bidang perkebunan kopi. Sebagian besar penduduk di Kecamatan Ujan Mas bersuku Rejang.

Jumlah Penduduk^{*)} Menurut Jenis Kelamin dan *Sex Ratio (SR)* di Kecamatan Ujan Mas Tahun 2013-2015

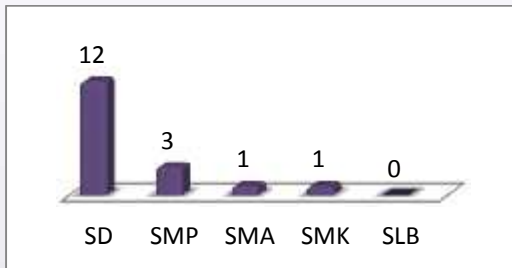
Tahun	Laki-laki	Perempuan	Jumlah	<i>Sex Ratio (SR)</i>
(1)	(2)	(3)	(4)	(5)
2013	9.970	9.732	19.702	98
2014	10.026	9.775	19.801	97
2015	10.081	9.830	19.911	103

**) Data Proyeksi*

4

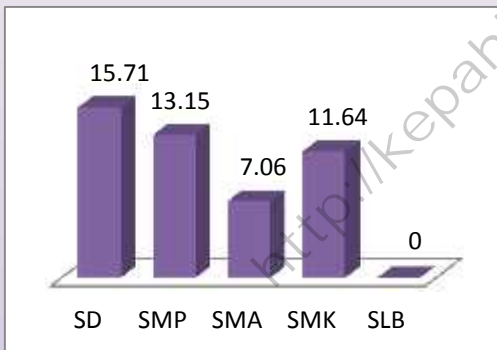
SOSIAL

Statistik Jumlah Sekolah di Kecamatan Ujan Mas, 2015



Sumber : Dinas Pendidikan Pemuda dan Olahraga Kabupaten Kepahiang

Gambar 4. Rasio Murid-Guru di Kecamatan Ujan Mas Tahun 2015



Sumber : Dinas Pendidikan Pemuda dan Olahraga Kabupaten Kepahiang

Pendidikan merupakan hak dasar hidup manusia, dan pemerintah berkewajiban menyediakan sarana dan prasarananya. Tentunya dengan peningkatan sarana prasarana baik itu jumlah maupun kualitas diharapkan dapat menjangkau lebih banyak masyarakat untuk dapat berpartisipasi di dunia pendidikan.

Lebih dari itu, selain sarana pendidikan seperti gedung sekolah, juga perlu dilengkapi dengan ketersediaan guru dengan komposisi yang memadai.

Di Kecamatan Ujan Mas, sudah ada sekolah dari TK hingga SMA. Seluruh sekolah yang ada di Kecamatan Ujan Mas adalah Sekolah Negeri dibawah Dinas Pendidikan Nasional dengan total sebanyak 17 (Tujuh belas) sekolah.



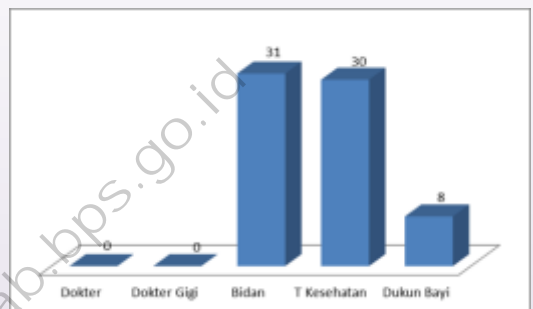
5

Dalam mewujudkan masyarakat yang sejahtera, salah satu indikator yang perlu diperhatikan pemerintah adalah sarana dan tenaga kesehatan.

Wilayah Kecamatan Ujan Mas memiliki puskesmas, rumah bersalin, puskesmas pembantu, praktek bidan, poskesdes, polindes, posyandu dan apotek.

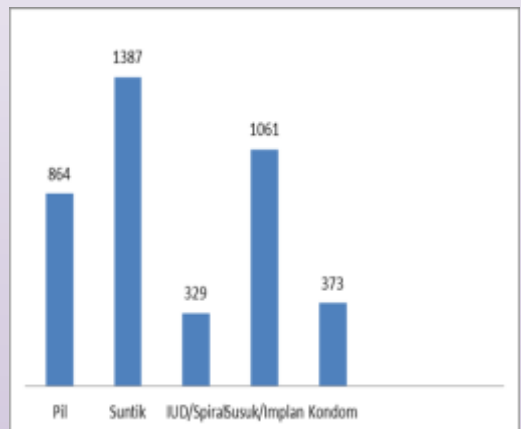
Sedangkan tenaga kesehatan di Kecamatan Ujan Mas meliputi dokter, bidan, mantri kesehatan, dan dukun bayi.

Jumlah Tenaga Medis di Kecamatan Ujan Mas Tahun 2015



Sumber : Puskesmas Ujan Mas & Merigi

Jumlah peserta KB Aktif menurut Jenis Alat Kontrasepsi di Kecamatan Ujan Mas Tahun 2015



Sumber : Puskesmas Ujan Mas & Merigi

6




Lahan Pertanian umumnya digunakan untuk Persawahan dan Perkebunan

Jumlah Luas Panen dan Produksi Padi Palawija di Kecamatan Ujan Mas Tahun 2015



Sumber : Kepahiang Dalam Angka 2016

Banyaknya Ternak Besar di Kecamatan Ujan Mas Tahun 2015



Sumber : Kepahiang Dalam Angka 2016

Peranan sektor pertanian sangat penting dalam perekonomian di Kabupaten Kepahiang, khususnya Kecamatan Ujan Mas.

Kelompok tani di Kecamatan Ujan Mas terdiri dari 142 kelompok tani, sedangkan Gapoktan berjumlah 16 Gapoktan.

Di Wilayah Ujan Mas sebagian besar masyarakatnya bekerja sebagai petani dan jenis tanaman yang digarap oleh sebagian besar masyarakat Kecamatan Ujan Mas adalah padi sawah, jagung, ubi kayu, ubi jalar, kacang tanah pada tahun 2015, luas panen padi sawah yang ada di kecamatan Ujan Mas seluas 2.836 Ha sedangkan produksi padi sawah 12.268 Ton.

Potensi peternakan di Kecamatan Ujan Mas cukup baik dengan jumlah ternak besar pada tahun 2015 yaitu 180 ekor sapi potong dan 646 ekor kambing. Sedangkan untuk populasi sapi perah tidak ada.



7

Pendapatan pemerintah daerah berasal dari Pendapatan Asli Daerah (PAD) yang salah satunya bersumber dari pajak bumi dan bangunan. Pada tahun 2015, rencana penerimaan pajak di Kecamatan Ujan mas yaitu Rp. 229.516.771 dengan realisasi sebesar Rp. 181.366.672 atau jika dipersentasikan sebesar 73,02 %.

Rencana Penerimaan dan Realisasi Pajak Bumi dan Bangunan Sektor Perdesaan di Kecamatan Ujan Mas Tahun 2014-2015

Tahun	Pokok Penerimaan (Rp)	Realisasi (Rp)	%
-1	-2	-3	
2014	91.484.057	91.484.057	100
2015	229.516.771	181.366.672	79,02

Sumber: Dinas Pendapatan Pengelola Keuangan dan Aset Daerah Kabupaten Kepahiang

8



PERDAGANGAN

Kecamatan Ujan Mas tidak memiliki pasar permanen, yang ada 6 pasara tidak permanen. Kecamatan Ujan Mas memiliki 274 toko kelontong dan 56 Kedai Makanan.

Banyaknya Pasar Menurut Desa/Kelurahan di Kecamatan Ujan Mas s.d April 2016

					(Buah)
Kode	Nama Desa/Kelurahan	Pasar Tidak Permanen	Mini Market	Toko Kelontong	
-1	-2	-3	-4	-5	
1	Daspetah Ujan Mas	0	0	37	
2	Bawah	0	0	8	
3	Ujan Mas Atas	1	0	50	
4	Suro Lembak	0	0	5	
5	Suro Ilir	1	0	15	
6	Suro Muncar	0	0	15	
7	Suro Baru	0	0	12	
8	Pekalongan	1	0	25	
9	Pungguk Meranti	1	0	5	
10	Bumi Sari	1	0	20	
11	Cugung Lalang	0	0	4	
12	Suro Bali	0	0	6	
13	Tanjung Alam	1	0	15	
14	Pungguk Beringang	0	0	11	
15	Meranti Jaya	0	0	25	
16	Air Hitam	0	0	3	
17	Daspetah II	0	0	18	
Jumlah		6	0	274	

sumber: Kepahiang Dalam Angka 2016



9

Banyaknya fasilitas peribadatan yang ada di Kecamatan Ujan Mas berjumlah 32 buah, dengan rincian masjid 21 buah, mushola 8 buah, pura 1 buah dan viara/klenteng 2 buah.

Jumlah Jemaah Haji Laki-Laki dan Perempuan di Kecamatan Ujan Mas Tahun 2015



Banyaknya Rohaniawan Islam di Kecamatan Ujan Mas Tahun 2015

Kode	Jenis	Jumlah
-1	-2	-3
1	Ulama/Mubaligh	8
2	Khatib	25
3	Penyuluh Agama Islam	29
Jumlah		32

Sumber : Kantor Kementerian Agama Kabupaten Kepahiang

Jumlah Jenis Hewan Kurban di Kecamatan Ujan Mas Tahun 2015

Jenis Hewan	Jumlah
-1	-2
Kerbau	-
Sapi	46
Kambing	71

Sumber : Kementerian Agama Kabupaten Kepahiang

10



Pada tahun 2014 di wilayah Kecamatan Ujan Mas tidak ada kejadian tindak kejahatan. Seluruh desa di Kecamatan Ujan Mas sudah mempunyai pos keamanan lingkungan poskamling, sedangkan kejadian bencana alam dalam 3 (tiga) tahun terakhir ini telah terjadi bencana banjir dan tanah longsor, dan tidak memakan korban jiwa.

Keberadaan Sarana Pos Keamanan Lingkungan (Poskamling) di Kecamatan Ujan Mas
s.d April 2015

		(Buah)
NO	Nama Desa/Kelurahan	Sarana Pos Kamling
(1)	(2)	(3)
01	Daspetah	Ada
02	Ujan Mas Bawah	Ada
03	Ujan Mas Atas	Ada
04	Suro Lembak	Ada
05	Suro Ilir	Ada
06	Suro Muncar	Ada
07	Suro Baru	Ada
08	Pekalongan	Ada
09	Pungguk Meranti	Ada
10	Bumi Sari	Ada
11	Cugung Lalang	Ada
12	Suro Bali	Ada
13	Tanjung Alam	Ada
14	Pungguk Beringang	Ada
15	Meranti Jaya	Ada
16	Air Hitam	Ada
17	Daspetah II	Ada

Sumber : Kecamatan Dalam Angka Ujan Mas
2015

DATA

MENCERDASKAN BANGSA



BPS KABUPATEN KEPAHANG

Komplek Perkantoran Pemda Kepahiang
Desa Pelangkian, Kecamatan Kepahiang, Kab. Kepahiang
Telp. (0732) 3930009, Email: bps1708@bps.go.id
Website: <http://kepahiangkab.bps.go.id>

