

10 305 1673

LABEL SEMENTARA
SENSUS BARANG 2014

Ruang	ID	lokasi	Petugas
B2309	121.0304.0708/1	KEC II	MSE



ISSN 0852 - 0225
3324.A 0304

83240.040

KECAMATAN PATEAN DALAM ANGKA

KECAMATAN PATEAN DALAM ANGKA TAHUN 2003



315 598
Kec.
Ind.
BPS Badan Pusat Statistik

Disusun Oleh :
KOORDINATOR STATISTIK
KECAMATAN PATEAN

BPS BADAN PUSAT STATISTIK KABUPATEN KENDAL
Jl. Pramuka (Komplek Perkantoran) Telp. (0294) 381461-383461 Fax. (0294) 383461
E-mail : bps3324@semarang.wasantara.net.id

BPS Badan Pusat Statistik Kabupaten Kendal



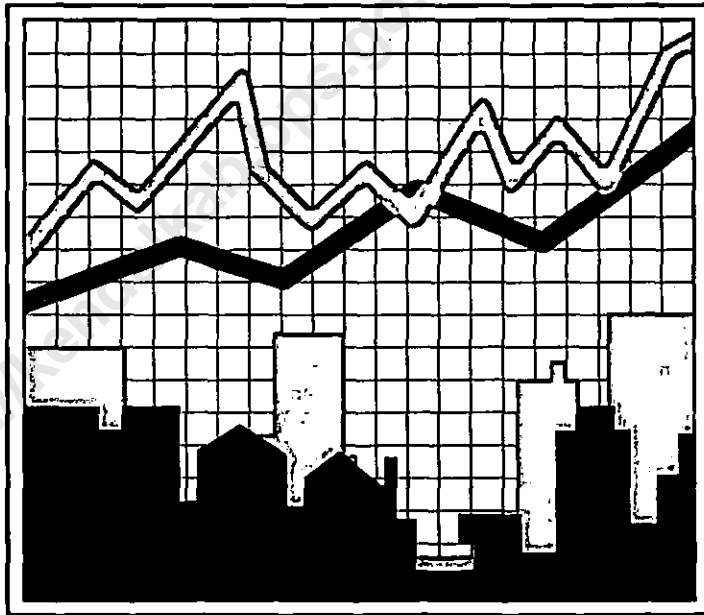
NO. PUSTAKA : 10.0305.1673

ISSN 0852 - 0225
3324.A 0304

M F N : 16592

MILK: UPT. ... TAKAAN & DOK. STAT.

KECAMATAN PATEAN DALAM ANGKA TAHUN 2003



Disusun Oleh :
**KOORDINATOR STATISTIK
KECAMATAN PATEAN**

KATA SAMBUTAN

Assalamu'alaikum Wr. Wb.

Dengan memanjatkan puji syukur kehadiran Tuhan Yang Maha Esa, saya menyambut baik atas diterbitkannya buku "KECAMATAN PATEAN DALAM ANGKA TAHUN 2003" yang disusun oleh Koordinator Statistik Kecamatan Patean.

Buku ini merupakan kumpulan data wilayah Kecamatan Patean yang dapat memberikan gambaran potensi yang ada di wilayah Kecamatan Patean, baik potensi sumber daya alam maupun sumber daya manusiannya.


Dengan terbitnya buku ini dapat menambah pandangan dan wawasan baru terhadap upaya-upaya membangun wilayah Kecamatan Patean serta memberi kontribusi terhadap strategi dan langkah-langkah operasional pembangunan wilayah Kecamatan Patean.

Akhirnya saya mengucapkan terima kasih kepada Koordinator Statistik Kecamatan Patean dan semua pihak yang telah membantu penerbitan buku ini dan semoga buku ini bermanfaat bagi semua pihak.

Wassalamu'alaikum Wr. Wb.

Patean, April 2004

Camat Patean



AGOENG BOEDHI TJAHJONO

NIP. 010 182 108

KATA PENGANTAR

Assalamu'alaikum Wr. Wb.

Dengan penuh rasa syukur alhamdulillah kepada Tuhan Yang Maha Esa saya dapat menyusun buku "KECAMATAN PATEAN DALAM ANGKA TAHUN 2003" dengan baik. Buku ini saya susun dengan maksud untuk memberi gambaran potensi yang ada di wilayah Kecamatan Patean. Adapun data-data yang saya sajikan sangat sederhana, yang dikumpulkan dari monografi desa, potensi desa, dan dari dinas-dinas di Kecamatan Patean.


Saya ucapkan banyak terima kasih kepada Bapak Camat Patean yang telah banyak membantu sehingga buku "KECAMATAN PATEAN DALAM ANGKA TAHUN 2003" ini dapat terbit serta tak lupa juga kepada dinas yang ada di Kecamatan Patean yang telah memberikan datanya.

Sekian dan Terima kasih.

Wassalamu'alaikum Wr. Wb.

Patean, April 2004

Koordinator Statistik Kec.Patean



DWI WIDI WALUYO

P. 340007162

DAFTAR ISI

	hlm
Sambutan Camat Patean.....	i
Kata Pengantar.....	ii
Daftar isi	iii
Daftar Grafik.....	vii
Letak Geografis	viii
Peta Wilayah Kabupaten Kendal.....	1
Peta Wilayah Kecamatan Patean.....	2
BAB I	PEMERINTAHAN
Tabel 1.1 Luas Wilayah Dirinci Menurut Desa	3
Tabel 1.2 Jarak Desa ke Ibukota Kecamatan..	4
Tabel 1.3 Luas Wilayah Dirinci Menurut Peng gunaan	5
Tabel 1.4 Luas Tanah Sawah Menurut Jenis Pengairannya.....	7
Tabel 1.5 Luas Tanah Kering Menurut Jenis- nya.....	8
Tabel 1.6 Banyaknya Hari Hujan.....	10
Tabel 1.7 Banyaknya Curah Hujan.....	11
Tabel 2.1 Banyaknya Dusun/Dukuh, Rukun War- ga, dan Rukun Tetangga	12
Tabel 2.2 Banyaknya Balai Desa Dan Kantor Desa	13
Tabel 2.3 Banyaknya Perangkat Desa.....	14
BAB II	SOSIAL KEPENDUDUKAN
Tabel 3.1 Banyaknya Rumah Tangga dan Ba- ngunan Tempat Tinggal	15
Tabel 3.2 Kepadatan Rumah Tangga	16
Tabel 3.3 Banyaknya Keluarga Menurut Tahap- an.....	17

Tabel	3.4	Banyaknya Tempat Tinggal Penduduk	18
Tabel	3.5	Banyaknya Penduduk Dirinci Menurut Jenis Kelamin	19
Tabel	3.6	Kepadatan Penduduk Dirinci Per Desa.....	20
Tabel	3.7	Sex Ratio Penduduk Laki-laki Terhadap Perempuan.....	21
Tabel	3.8	Perkembangan Penduduk Per Tahun .	22
Tabel	3.9	Banyaknya Penduduk Menurut Kelompok Umur dan Jenis Kelamin.....	23
Tabel	3.10	Banyaknya Penduduk Umur 5-6, 7-12, 13-15	25
Tabel	3.11	Banyaknya Mutasi Penduduk	26
Tabel	3.12	Banyaknya Penduduk Dirinci Menurut Pendidikan	27
Tabel	3.13	Banyaknya Penduduk Dirinci Menurut Mata Pencarian	29
Tabel	4.1	Banyaknya PUS Akseptor KB Aktif .	31
Tabel	5.1	Banyaknya Pemeluk Agama	33
Tabel	5.2	Banyaknya Tempat Ibadah	34
Tabel	5.3	Peserta Calon Jamaah Haji	35
Tabel	5.4	Banyaknya Ulama, Mubaligh, dan Khotib.....	36
Tabel	5.5	Banyaknya Nikah, Talak, Cerai dan Rujuk.....	37
Tabel	6.1	Banyaknya Sekolah TK, Murid, dan Guru	38
Tabel	6.2	Banyaknya Sekolah Dasar Negeri, Murid, dan Guru	39
Tabel	6.3	Banyaknya Madrasah Ibtida'iyah, Murid, dan Guru	40
Tabel	6.4	Banyaknya Sekolah Lanjutan Pertama Negeri, Murid, dan Guru	41

Tabel 6.5	Banyaknya Madrasah Tsanawiyah, Murid, dan Guru.....	42
Tabel 7.1	Banyaknya Dokter, Tenaga Medis, Bidan, Dukun Bayi, dan Juru Sunat	43
Tabel 7.2	Banyaknya Fasilitas Kesehatan ...	44
Tabel 7.3	Banyaknya Sarana Air Bersih	46
Tabel 7.4	Banyaknya Jamban Umum, Inpres, dan Swadaya.....	47
Tabel 8.1	Banyaknya Penderita Cacat	48

**BAB III PERTANIAN, PETERNAKAN, PERKEBUNAN
DAN PERIKANAN**

Tabel 9.1	Luas Panen dan Produksi Padi Sawah dan Gogo.....	49
Tabel 9.2	Luas Panen dan Produksi Padi Dan Jagung.....	50
Tabel 9.3	Luas Panen dan Produksi Ubi Kayu dan Ubi Jalar	51
Tabel 9.4	Luas Panen dan Produksi Kacang Tanah dan Kedelai	52
Tabel 9.5	Produksi Tanaman Perdagangan ...	53
Tabel 9.6	Produksi Ikan	54
Tabel 9.7	Banyaknya Unggas	55
Tabel 9.8	Banyaknya Ternak.....	57

BAB IV PERHUBUNGAN DAN KOMUNIKASI

Tabel 10.1	Banyaknya Sarana Angkutan Darat Kendaraan Bermotor.....	59
Tabel 10.2	Banyaknya Sarana Angkutan Darat Kendaraan Tak Bermotor.....	60
Tabel 10.2	Jenis Permukaan, Kondisi, dan Kelas Jalan.....	61
Tabel 10.3	Banyaknya Jembatan Desa.....	62

Tabel 11.1	Banyaknya Televisi, Radio, Listrik, PLN dan Telephon.....	63
------------	---	----

BAB V LAIN-LAIN

Tabel 12.1	Banyaknya Lapangan Olahraga.....	64
Tabel 13.1	Banyaknya Surat Pemberitahuan Pajak Terdaftar.....	65

<https://kendalkab.bps.go.id>

DAFTAR GRAFIK

Grafik 1.	Luas Wilayah Dirinci Menurut Penggunaan	6
Grafik 2.	Banyaknya Penduduk Menurut Kelompok Umur dan Jenis Kelamin.....	24

<https://kendalkab.bps.go.id>

LETAK GEOGRAFIS

1. Kecamatan Patean terletak dalam:

Wilayah Pembantu Bupati	: Sukorejo
Kabupaten	: Kendal
Propinsi	: Jawa Tengah

2. Batas-batas wilayah:

Sebelah utara	: Kecamatan Gemuh
Sebelah selatan	: Kabupaten Temanggung, Kec. Candioto
Sebelah barat	: Kecamatan Sukorejo
Sebelah timur	: Kecamatan Singorojo

3. Jarak dari Ibukota Patean ke beberapa kota:

Kota Propinsi Jawa Tengah	: 73 Km
Kota Kabupaten Kendal	: 44 Km
Kota Kecamatan Sukorejo	: 6 Km

4. Ketinggian tanah: 530 m dpl

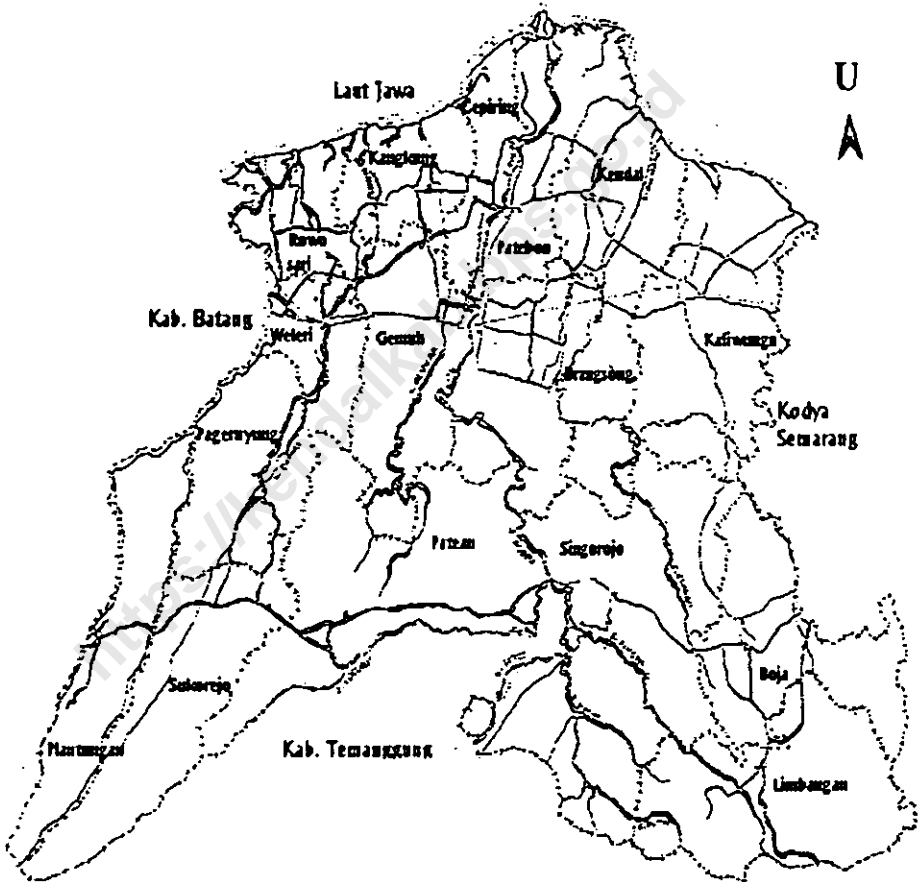
5. Suhu Udara: 27 - 30 °C

6. Kemiringan Tanah : 25 - 30 derajat

7. Jenis Tanah : Latusol

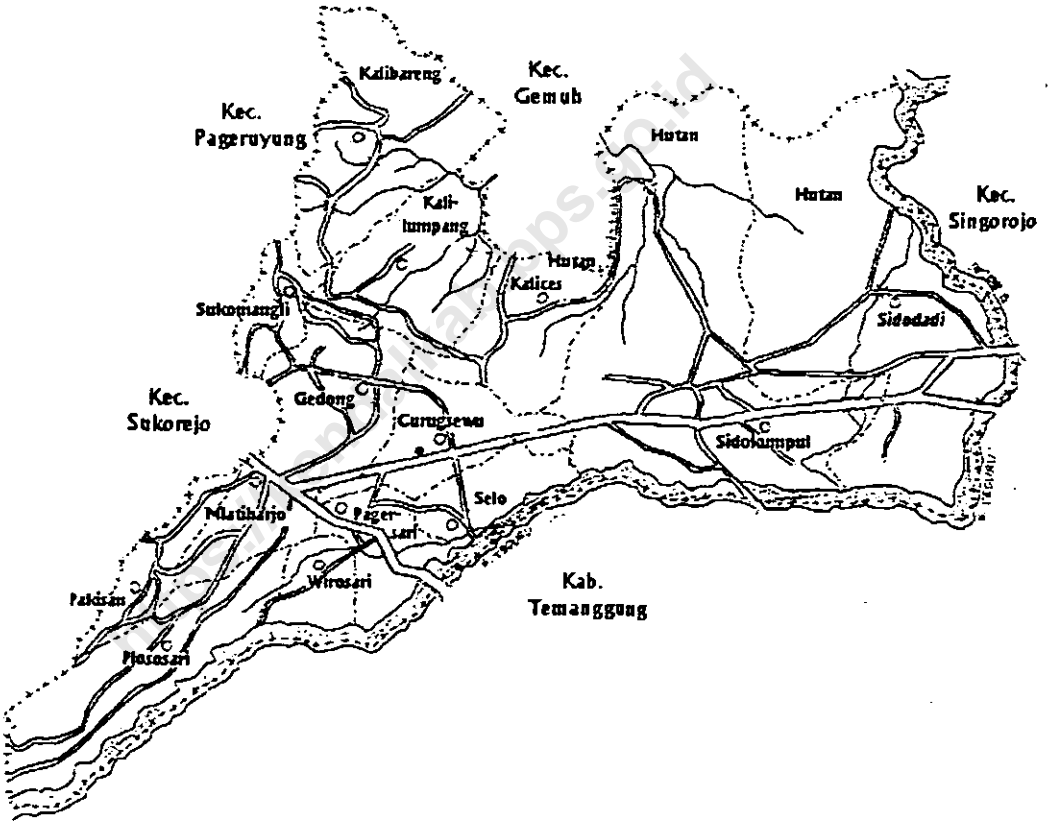
8. Bujur Timur	: 109 41	110 18
Lintang Selatan	: 6 32	7 24

KABUPATEN KENDAL



KECAMATAN PATEAN

U
A



Tabel : 1.1.

LUAS WILAYAH KECAMATAN PATEAN
DIRINCI MENURUT DESA
TAHUN : 2003

DESA	LUAS (Km ²)	PERSENTASE (%)
(1)	(2)	(3)
01. Pakisan	2,06	2,22
02. Mlatiharjo	2,66	2,86
03. Plososari	6,29	6,77
04. Wirosari	2,09	2,25
05. Pagersari	3,78	4,07
06. S e l o	3,06	3,29
07. Curugsewu	5,00	5,38
08. G e d o n g	5,61	6,04
09. Sukomangli	1,96	2,11
10. Kalibareng	5,12	5,51
11. Kalikumpang	7,00	7,53
12. Kalices	5,69	6,12
13. Sidokumpul	19,58	21,07
14. Sidodadi	23,03	24,78
JUMLAH	92,94	100,00

BPS Kabupaten Kendal

Sumber data : Kantor Kecamatan Patean

Catatan :

Tabel : 1.2

JARAK DESA KE IBUKOTA KECAMATAN
KECAMATAN PATEAN
TAHUN : 2003

DESA	JARAK
(1)	(Km) (2)
01. Pakisan	8,00
02. Matiharjo	5,00
03. Plososari	7,00
04. Wirosari	5,00
05. Pagersari	3,00
06. Selo	2,00
07. Curugsewu	0,00
08. Gedong	4,00
09. Sukomangli	11,00
10. Kalibareng	13,00
11. Kalitumpang	13,00
12. Kalices	2,00
13. Sidokumpul	5,00
14. Sidodadi	8,00

BPS Kabupaten Kendal

Sumber data : Kantor Kecamatan Patean

Catatan :

Tabel : 1.3

**LUAS WILAYAH KECAMATAN PATEAN
DIRINCI MENURUT PENGGUNAAN**

TAHUN : 2003

JENIS PENGGUNAAN	LUAS (Km ²)	PERSENTASE (%)
(1)	(2)	(3)
01. Tanah Sawah	14,61	15,72
02. Tanah Pekarangan	9,76	10,50
03. Tanah Tegalan	32,05	34,48
04. Tambak dan Kolam	0,00	0,00
05. Hutan	18,58	19,99
06. Perkebunan	16,63	17,89
07. Lain-lain	1,31	1,41
JUMLAH	92,94	100,00

BPS Kabupaten Kendal

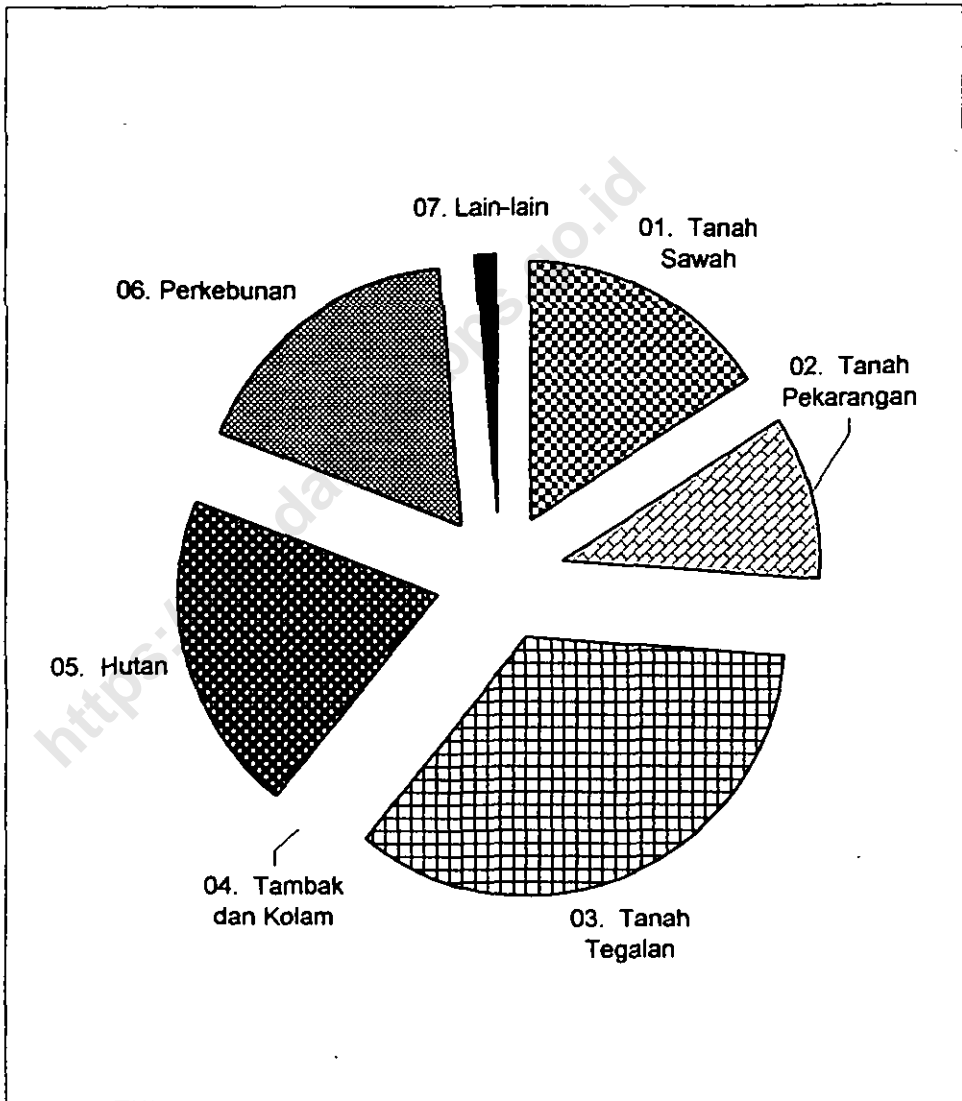
Sumber data : Statistik Kecamatan Patean

Catatan :

Grafik : 1

**LUAS WILAYAH KECAMATAN PATEAN
DIRINCI MENURUT PENGGUNAAN**

TAHUN : 2003



BPS Kabupaten Kendal

Sumber data : Statistik Kecamatan Patean

Catatan :

Tabel : 1.4

**LUAS TANAH SAWAH MENURUT JENIS PENGAIRANNYA
KECAMATAN PATEAN**

TAHUN : 2003

DESA	TEHNIS	SETENGAH	NON	TADAH	JUMLAH
		TEHNIS	TEHNIS	HUJAN DIUSAHAKAN	
(1)	(Ha)	(Ha)	(Ha)	(Ha)	(Ha)
01. Pakisan	0,00	0,00	100,00	0,00	100,00
02. Miatiharjo	0,00	0,00	142,00	0,00	142,00
03. Plososari	0,00	0,00	310,00	0,00	310,00
04. Wirosari	0,00	0,00	134,00	0,00	134,00
05. Pagersari	0,00	0,00	98,00	0,00	98,00
06. Selo	0,00	0,00	73,00	0,00	73,00
07. Curugsewu	0,00	0,00	45,00	0,00	45,00
08. Gedong	0,00	0,00	75,00	0,00	75,00
09. Sukomangli	0,00	0,00	27,00	0,00	27,00
10. Kalibareng	0,00	0,00	63,00	0,00	63,00
11. Kalilumpang	0,00	0,00	105,00	0,00	105,00
12. Kalices	0,00	0,00	43,00	0,00	43,00
13. Sidokumpul	0,00	0,00	132,00	0,00	132,00
14. Sidodadi	0,00	0,00	114,00	0,00	114,00
JUMLAH 2003	0,00	0,00	1.461,00	0,00	1.461,00
2002	0,00	0,00	1.461,00	0,00	1.461,00
2001	0,00	0,00	1.461,00	0,00	1.461,00

BPS Kabupaten Kendal

Sumber data : Monografi DESA 2001

Catatan :

Tabel : 1.5

**LUAS TANAH KERING DIRINCI MENURUT JENISNYA
KECAMATAN PATEAN**

TAHUN : 2003

DESA	PEKA-	TEGALAN	PENGGEM-	TAMBAK	KOLAM	
	RANGAN		BALAAAN			
	(Ha)	(Ha)	(Ha)	(Ha)	(Ha)	
(1)	(2)	(3)	(4)	(5)	(6)	
01. Pakisan	44,55	51,31	0,00	0,00	0,00	
02. Mlatiharjo	42,00	69,71	0,00	0,00	0,00	
03. Plososari	122,29	122,74	0,00	0,00	0,00	
04. Wirosari	44,34	27,59	0,00	0,00	0,00	
05. Pagersari	88,12	182,75	0,00	0,00	0,00	
06. Selo	46,00	30,62	0,00	0,00	0,00	
07. Curugsewu	152,00	217,90	0,00	0,00	0,00	
08. Gedong	144,73	174,01	0,00	0,00	0,00	
09. Sukomangli	11,00	18,24	0,00	0,00	0,00	
10. Kalibareng	36,00	289,43	0,00	0,00	0,00	
11. Kalibumpang	40,00	326,75	0,00	0,00	0,00	
12. Kalices	53,32	267,53	0,00	0,00	0,00	
13. Sidokumpul	63,00	547,91	0,00	0,00	0,00	
14. Sidodadi	88,60	878,41	0,00	0,00	0,00	
	JUMLAH 2003	975,95	3.204,90	0,00	0,00	0,00
	2002	975,95	3.204,90	0,00	0,00	0,00
	2001	975,95	3.204,90	0,00	0,00	0,00

BPS Kabupaten Kendal

Sumber data : Monografi DESA 2001

Catatan :

Tabel : 1.5 (lanjutan)

**LUAS TANAH KERING DIRINCI MENURUT JENISNYA
KECAMATAN PATEAN**

TAKUN : 2003

DESA	HUTAN		PERKEBUNAN		LAIN-	JUMLAH	
	RAKYAT	NEGARA	RAKYAT	NEGARA SWASTA	LAIN		
	(Ha)	(Ha)	(Ha)	(Ha)	(Ha)		
(1)	(7)	(8)	(9)	(10)	(11)	(12)	
01. Pakisan	0,00	0,00	0,00	0,00	10,20	106,06	
02. Mlatiharjo	0,00	0,00	0,00	0,00	11,90	123,61	
03. Plososari	0,00	0,00	0,00	63,43	10,98	319,44	
04. Wirosari	0,00	0,00	0,00	0,00	3,32	75,25	
05. Pagersari	0,00	0,00	0,00	0,00	9,00	279,87	
06. Selo	0,00	0,00	0,00	148,41	8,00	233,03	
07. Curugsewu	0,00	0,00	0,00	70,23	15,30	455,43	
08. Gedong	0,00	0,00	0,00	151,52	16,00	486,26	
09. Sukomangli	0,00	0,00	0,00	137,37	2,50	169,11	
10. Kalibareng	0,00	0,00	0,00	115,70	8,00	449,13	
11. Kalilumpang	0,00	0,00	0,00	220,44	8,00	595,19	
12. Kalices	0,00	175,00	0,00	21,24	8,51	525,60	
13. Sidokumpul	0,00	643,75	0,00	564,63	6,70	1.825,99	
14. Sidodadi	0,00	1.039,38	0,00	169,83	13,02	2.189,24	
JUMLAH	2003	0,00	1.858,13	0,00	1.662,80	131,43	7.833,21
	2002	0,00	1.858,13	0,00	1.662,80	131,43	7.833,21
	2001	0,00	1.858,13	0,00	1.662,80	131,43	7.833,21

BPS Kabupaten Kendal

Sumber data : Monografi DESA 2001

Catatan : Perkebunan rakyat dan hutan rakyat hanya tumpang sari dan jadi satu di tagalan

Tabel : 1.6

BANYAKNYA HARI HUJAN
KECAMATAN PATEAN
TAHUN 2000 - 2003

BULAN	2000	2001	2002	2003
(1)	(2)	(3)	(4)	(5)
01. Januari	28	11	21	16
02. Pebruari	23	16	19	18
03. Maret	24	16	21	18
04. April	21	12	16	9
05. Mei	14	6	8	7
06. Juni	19	7	10	3
07. Juli	10	6	8	0
08. Agustus	6	11	8	2
09. September	10	16	12	3
10. Oktober	16	13	11	8
11. Nopember	21	16	19	14
12. Desember	24	20	21	24
JUMLAH	216	150	174	122
Rata-rata	18	13	15	10

BPS Kabupaten Kendal

Sumber data : Pengairan Ranting Patean

Catatan :

Tabel : 1.7

**BANYAKNYA CURAH HUJAN
KECAMATAN PATEAN
TAHUN 2000 - 2003**

BULAN	2000	2001	2002	2003
(1)	(2)	(3)	(4)	(5)
01. Januari	602	327	419	501
02. Pebruari	504	302	382	555
03. Maret	596	439	419	448
04. April	617	296	384	114
05. Mei	200	124	192	108
06. Juni	336	173	200	32
07. Juli	112	125	114	0
08. Agustus	56	52	51	28
09. September	186	195	182	38
10. Oktober	170	200	198	72
11. Nopember	400	333	372	175
12. Desember	247	306	310	402
JUMLAH	4.026	2.872	3.223	2.473
Rata-rata	336	239	269	206

BPS Kabupaten Kendal

Sumber data : Pengukuran Ranting Patean

Catatan :

Tabel : 2.1

**BANYAKNYA DUSUN/DUKUH, RUKUN WARGA, DAN RUKUN TETANGGA
KECAMATAN PATEAN**

TAHUN : 2003

DESA	DUSUN/ DUKUH	RUKUN WARGA	RUKUN TETANGGA
(1)	(2)	(3)	(4)
01. Pakisan	3	3	12
02. Mistiharjo	5	4	22
03. Plososari	9	10	36
04. Wirosari	2	2	15
05. Pagersari	4	4	21
06. Selo	4	3	10
07. Curugsewu	10	11	28
08. Gedong	10	10	30
09. Sukomangli	2	2	8
10. Kalibareng	4	4	8
11. Kalilumpang	7	9	18
12. Kalices	5	3	8
13. Sidokumpul	11	12	46
14. Sidodadi	10	11	38
JUMLAH 2003	86	88	300
2002	86	88	300
2001	86	88	300

BPS Kabupaten Kendal

Sumber data : Statistik Kecamatan Patean

Catatan :

Tabel : 2.2

**BANYAKNYA BALAI DESA DAN KANTOR DESA
KECAMATAN PATEAN**

TAHUN : 2003

DESA	BALAI DESA	KANTOR DESA
(1)	(2)	(3)
01. Pekisan	1	1
02. Mlatiharjo	1	1
03. Plososari	1	1
04. Wirosari	1	1
05. Pagersari	1	1
06. Selo	1	1
07. Curugsewu	1	1
08. Gedong	1	1
09. Sukomangli	1	1
10. Kalibareng	1	1
11. Kalilumpang	1	1
12. Kalices	1	1
13. Sidokumpul	1	1
14. Sidodadi	1	1
JUMLAH	14	14

BPS Kabupaten Kendal

Sumber data : Kantor Kecamatan Patean

Catatan :

Tabel : 2.3

**BANYAKNYA PERANGKAT DESA
KECAMATAN PATEAN
TAHUN : 2003**

DESA	KA DES/ KEL	CA RIK KEL	KAUR	KAUR	BE KEL	KE BA YAN	BA YAN	ULU ULU	JAGA BAYA	MO DIN	KAMI TUWO	JUM LAH	
			RIN TA HAN	KEU ANG AN									TA NI
(1)	(2)	(3)	(4)	(5)	(6)	(7)	(8)	(9)	(10)	(11)	(12)	(13)	
01. Paksan		1	1	4	1	3	1	1	0	1	1	2	16
02. Mlatiharjo		1	1	4	1	3	1	1	0	1	1	4	18
03. Plososari		1	1	5	1	4	2	2	0	2	2	6	26
04. Wirosari		1	1	3	1	1	1	1	0	1	1	2	13
05. Pagersari		1	1	3	1	3	1	1	0	1	1	4	17
06. Selo		1	1	4	1	2	1	1	0	1	1	2	15
07. Curugsewu		1	1	4	1	6	1	1	0	1	1	4	21
08. Gedong		1	1	3	2	6	2	2	0	2	2	5	26
09. Sukomangli		1	1	2	1	2	1	1	0	1	1	1	12
10. Kalibareng		1	1	2	1	3	1	1	0	1	1	2	14
11. Kalihumpeng		1	1	3	1	4	2	1	0	1	1	2	17
12. Kalices		1	1	3	1	2	1	1	0	1	1	1	13
13. Sidokumpul		1	1	4	2	6	2	2	0	2	2	5	27
14. Sidodadi		1	1	4	2	6	2	2	0	2	2	5	27
JUMLAH	2003	14	14	48	17	51	19	18	0	18	18	45	262
	2002	14	14	48	17	51	19	18	0	18	18	45	262
	2001												

Sumber data : Kantor Kecamatan Patean

Catatan :

Tabel : 3.1.

**BANYAKNYA RUMAH TANGGA DAN BANGUNAN TEMPAT TINGGAL
KECAMATAN PATEAN**

TAHUN : 2003

DESA	RUMAH	BANGUNAN
	TANGGA	TEMPAT TINGGAL
(1)	(2)	(3)
01. Pakisan	464	458
02. Mlatiharjo	766	760
03. Piososari	1.540	1.266
04. Wirosari	520	512
05. Pagersari	910	859
06. Selo	411	399
07. Curugsewu	1.137	1.101
08. Gedong	1.184	1.138
09. Sukomangli	245	244
10. Kalibareng	427	370
11. Kalihumpang	638	584
12. Kalices	379	373
13. Sidokumpul	1.863	1.739
14. Sidodadi	1.557	1.559
JUMLAH	2003	11.362
	2002	11.295
	2001	11.291

BPS Kabupaten Kendal

Sumber data : Statistik Kecamatan Patean & PPLKB Kecamatan Patean

Catatan :

Tabel : 3.2

KEPADATAN RUMAH TANGGA
KECAMATAN PATEAN

TAHUN : 2003

DESA	PENDUDUK	RUMAH TANGGA	KEPADATAN PER RUMAH TANGGA
(1)	(2)	(3)	(4)
01. Pakisan	1.850	464	3,99
02. Mlstharjo	3.159	766	4,12
03. Plososari	5.640	1.540	3,66
04. Wirosari	1.999	520	3,84
05. Pagersari	3.301	910	3,63
06. Selo	1.530	411	3,72
07. Curugsewu	4.740	1.137	4,17
08. Gedong	4.769	1.184	4,03
09. Sukomangli	1.136	245	4,64
10. Kalibareng	1.710	427	4,00
11. Kalihumpang	2.557	638	4,01
12. Kafices	1.571	379	4,15
13. Sidokumpul	6.915	1.863	3,71
14. Sidodadi	5.702	1.557	3,66
JUMLAH 2003	46.579	12.041	3,87
2002	46.414	11.264	4,12
2001	46.185	11.202	4,12

BPS Kabupaten Kendal

Sumber data : Statistik Kecamatan Patean & PPLKB Kecamatan Patean

Catatan :

Tabel : 3.3

BANYAKNYA KELUARGA MENURUT TAHAPAN
KECAMATAN PATEAN

TAHUN : 2003

DESA	PRA SEJAHTERA		SEJAHTERA I		SEJAHTERA II/III	JUM LAH	
	ALEK	BAE	ALEK	BAE	(1)+(2)+(3)+(4)	(7)	
(1)	(2)	(3)	(4)	(5)	(6)	(7)	
01. Pakisan	146	175	7	63	69	460	
02. Mlatiharjo	233	214	8	42	265	762	
03. Plososari	293	470	47	280	178	1.268	
04. Wirosari	145	104	59	90	110	508	
05. Papersari	278	196	4	74	308	860	
06. Sel o	249	45	11	9	93	407	
07. Curugsewu	315	310	51	121	308	1.105	
08. Gedong	259	434	47	57	335	1.132	
09. Sukomangli	10	60	5	31	142	248	
10. Kalibareng	134	130	2	9	104	379	
11. Kalilumpang	143	230	36	40	115	564	
12. Kalices	106	53	61	32	105	357	
13. Sidokumpul	579	699	62	94	279	1.713	
14. Sidodadi	537	639	17	123	196	1.512	
JUMLAH	2003	3.427	3.759	417	1.065	2.607	11.275
	2002	3.427	3.757	413	1.065	2.597	11.259
	2001	3.462	3.687	449	1.063	2.557	11.218

BPS Kabupaten Kendal

Sumber data : PPLKB Kecamatan Patean

Catatan : - ALEK : Alasan Ekonomi

- BAE : Bukan Alasan Ekonomi

Tabel : 3.4

BANYAKNYA TEMPAT TINGGAL PENDUDUK
KECAMATAN PATEAN

TAHUN : 2003

DESA	PER- MANEN	SEMI PER- MANEN	PAPAN	BAMBU	JUMLAH
(1)	(2)	(3)	(4)	(5)	(6)
01. Pakisen	101	61	291	1	454
02. Mlatiharjo	213	93	454	0	760
03. Plososari	206	90	969	1	1.266
04. Wirosari	162	81	269	0	512
05. Pagersari	284	208	367	0	859
06. Selo	91	71	237	0	399
07. Curugsewu	287	204	610	0	1.101
08. Gedong	201	106	830	1	1.138
09. Sukomangli	93	28	123	0	244
10. Kalibareng	81	48	240	1	370
11. Kalilumpang	85	78	420	1	584
12. Kalices	68	26	278	1	373
13. Sidokumpul	245	98	1.393	3	1.739
14. Sidodadi	253	92	1.211	3	1.559
JUMLAH 2003	2.370	1.284	7.692	12	11.358
2002	2.316	1.238	7.716	25	11.295
2001	2.245	1.269	7.747	30	11.291

BPS Kabupaten Kendal

Sumber data : Statistik Kecamatan Patean

Catatan :

Tabel : 3.5

BANYAKNYA PENDUDUK DIRINCI MENURUT JENIS KELAMIN
KECAMATAN PATEAN

TAHUN : 2003

DESA	LAKI-LAKI	PEREMPUAN	JUMLAH
(1)	(2)	(3)	(4)
01. Pakisan	894	956	1.850
02. Mlatiharjo	1.637	1.522	3.159
03. Plososari	2.855	2.785	5.640
04. Wirosari	984	1.015	1.999
05. Pagersari	1.675	1.626	3.301
06. Seio	788	742	1.530
07. Curugsewu	2.001	2.739	4.740
08. Gedong	2.435	2.334	4.769
09. Sukomangli	564	572	1.136
10. Kalibareng	855	855	1.710
11. Kalihumpang	1.267	1.290	2.557
12. Kalices	757	814	1.571
13. Sidokumpul	3.469	3.446	6.915
14. Sidodadi	2.870	2.832	5.702
JUMLAH 2003	23.051	23.528	46.579
2002	22.954	23.460	46.414
2001	22.821	23.364	46.185

BPS Kabupaten Kendal

Sumber data: Monografi DESA 2001

Catatan :

Tabel : 3.6

KEPADATAN PENDUDUK
KECAMATAN PATEAN

TAHUN : 2003

DESA	PENDUDUK	LUAS	KEPADATAN
		(Km ²)	(Orang/Km ²)
(1)	(2)	(3)	(4)
01. Pakisan	1.850	2,06	898
	3.159	2,66	1.189
03. Plososari	5.640	6,29	896
04. Wirosari	1.999	2,09	955
05. Pagersari	3.301	3,78	874
06. Selo	1.530	3,06	500
07. Curugsewu	4.740	5,00	947
08. Gedong	4.769	5,61	850
09. Sukomangli	1.136	1,96	579
10. Kalibareng	1.710	5,12	334
11. Kalikumpang	2.557	7,00	365
12. Kalices	1.571	5,69	276
13. Sidokumpul	6.915	19,58	353
14. Sidodadi	5.702	23,03	248
JUMLAH	2002	46.579	92,94
	2001	46.579	92,94
	2000	46.414	92,94

BPS Kabupaten Kendal

Sumber data : Statistik Kecamatan Patean

Catatan :

Tabel : 3.7

SEX RATIO PENDUDUK LAKI-LAKI TERHADAP PEREMPUAN
KECAMATAN PATEAN

TAHUN : 2003

DESA	PENDUDUK		SEX RATIO (PER 1000)	
	LAKI-LAKI	PEREMPUAN		
(1)	(2)	(3)	(4)	
01. Pakisan	894	956	935	
02. Mlatiharjo	1.637	1.522	1.076	
03. Plososari	2.855	2.785	1.025	
04. Wirosari	984	1.015	969	
05. Pagersari	1.675	1.626	1.030	
06. S e l o	788	742	1.062	
07. Curugsewu	2.001	2.739	731	
08. Gedong	2.435	2.334	1.043	
09. Sukomangli	564	572	986	
10. Kalibareng	855	855	1.000	
11. Kalilumpang	1.267	1.290	982	
12. Kalices	757	814	930	
13. Sidokumpul	3.469	3.446	1.007	
14. Sidodadi	2.870	2.832	1.013	
JUNILAH	2003	23.051	23.528	980
	2002	23.051	23.528	980
	2001	22.954	23.460	978

BPS Kabupaten Kendal

Sumber data : Statistik Kecamatan Patean

Catatan :

Tabel : 3.8

PERKEMBANGAN PENDUDUK PER TAHUN
KECAMATAN PATEAN
TAHUN 2000 - 2003

TAHUN	PENDUDUK	PERKEMBANGAN	
		PENDUDUK	
		(%)	
(1)	(2)	(3)	
1984	37.705	1,15	
1985	38.469		2,87
1986	39.572		1,46
1987	40.150		1,58
1988	40.786		0,61
1989	41.033		2,17
1990	41.922		0,46
1991	42.114		0,68
1992	42.401		0,47
1993	42.602		0,61
1994	42.861		1,41
1995	43.465		2,91
1996	44.732		0,40
1997	44.911		0,31
1998	45.050		0,72
1999	45.374		1,17
2000	45.905		0,61
2001	46.185		0,50
2002	46.414		0,00
2003	46.579		0,35

BPS Kabupaten Kendal

Sumber data : Statistik Kecamatan Patean

Catatan :

Tabel : 3.9

**BANYAKNYA PENDUDUK MENURUT KELOMPOK UMUR
DAN JENIS KELAMIN
KECAMATAN PATEAN
TAHUN : 2003**

UMUR	LAKI-LAKI	PEREMPUAN	JUMLAH
(1)	(2)	(3)	(4)
0 - 4	1.554	1.389	2.943
5 - 9	2.416	2.251	4.667
10 - 14	2.799	2.552	5.351
15 - 19	2.729	2.824	5.553
20 - 24	2.269	2.290	4.559
25 - 29	2.235	2.500	4.735
30 - 39	3.021	3.148	6.169
40 - 49	2.243	2.276	4.519
50 - 59	1.897	2.024	3.921
60 keatas	1.888	2.274	4.162
JUMLAH	2003	23.051	23.528
	2002	-22.954	23.460
	2001	22.954	23.460
			46.579
			506
			46.414

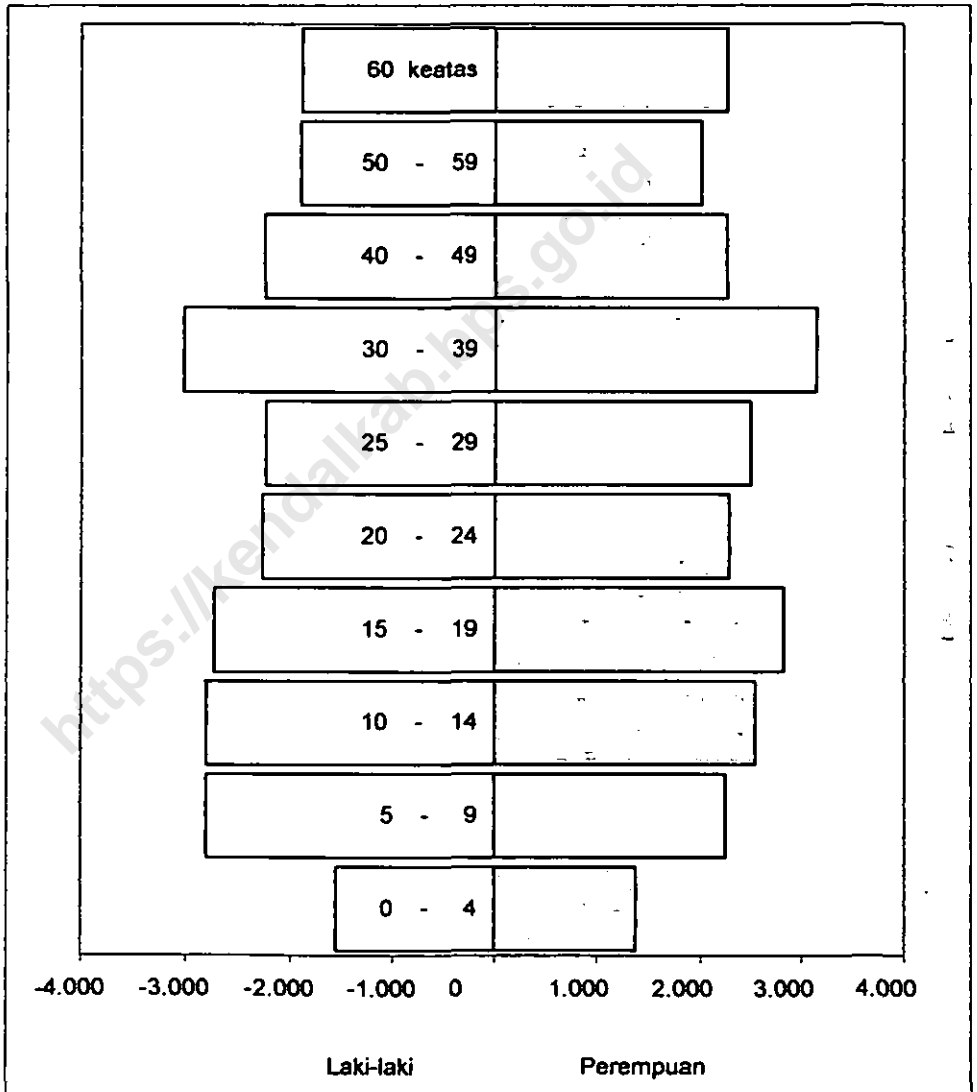
BPS Kabupaten Kendal

Sumber data : Statistik Kecamatan Patean

Catatan :

Grafik : 2

**BANYAKNYA PENDUDUK MENURUT KELOMPOK UMUR
KECAMATAN PATEAN
TAHUN : 2003**



Tabel : 3.10

BANYAKNYA PENDUDUK UMUR 5 - 6, 7 - 12, 13 - 15
KECAMATAN PATEAN

TAHUN : 2003

DESA	5 - 6	7 - 12	13 - 15
(1)	(2)	(3)	(4)
01. Pakisan	62	124	76
02. Mlatiharjo	100	192	167
03. Plososari	136	400	284
04. Wirosari	92	214	138
05. Pegersari	76	376	306
06. S e l o	55	120	118
07. Curugsewu	140	483	396
08. G e d o n g	149	570	460
09. Sukomangli	32	126	104
10. Kalibereng	80	234	130
11. Kalilumpang	120	306	171
12. Kalices	70	152	122
13. Sidokumpul	230	996	312
14. Sidodadi	244	640	320
JUMLAH 2003	1.586	4.933	3.104
2002	1.620	4.948	3.106
2001	1.579	4.942	3.059

BPS Kabupaten Kendal

Sumber data : Statistik Kecamatan Patean

Catatan :

Tabel : 3.11

BANYAKNYA MUTASI PENDUDUK
KECAMATAN PATEAN
TAHUN : 2003

DESA	KELA- HIRAN	KEMA- TIAN	DATANG	PERGI
(1)	(2)	(3)	(4)	(5)
01. Pakisan	14	11	8	8
02. Mistiharjo	26	13	7	4
03. Plososari	49	21	11	20
04. Wirosari	18	18	12	18
05. Pagersari	28	13	3	16
06. Selo	10	8	2	6
07. Curugsewu	44	20	12	25
08. Gedong	61	23	14	26
09. Sukomangli	8	9	10	8
10. Kalibareng	11	10	2	11
11. Kalijumpang	38	19	6	14
12. Kalices	20	13	10	16
13. Sidokumpul	68	21	11	34
14. Sidodadi	56	20	8	29
JUMLAH 2003	451	219	116	235
2002	514	171	128	242
2001	493	161	82	124

BPS Kabupaten Kendal

Sumber data : Kantor Kecamatan Patean

Catatan :

Tabel : 3.12

**BANYAKNYA PENDUDUK DI ATAS 5 TAHUN
DIRINCI MENURUT PENDIDIKAN
KECAMATAN PATEAN
TAHUN : 2003**

DESA	TIDAK	TIDAK	BELUM	TAMAT SD	
	SEKOLAH	TAMAT SD			
(1)	(2)	(3)	(4)	(5)	
01. Pakisan	35	160	290	1.138	
02. Mlatiharjo	19	151	396	2.064	
03. Piososari	42	179	600	4.098	
04. Wirosari	10	40	254	1.398	
05. Pagersari	91	86	599	2.501	
06. S e l o	30	75	195	2.068	
07. Curugsewu	146	216	761	2.666	
08. G e d o n g	63	220	818	402	
09. Sukomangli	4	48	159	1.210	
10. Kalibareng	32	96	268	968	
11. Kalilumpang	70	242	399	1.461	
12. Kalices	10	120	267	989	
13. Sidokumpul	83	293	1.892	4.498	
14. Sidodadi	116	176	988	3.682	
JUMLAH 2003		751	2.102	7.888	29.143
2002		829	2.185	7.126	29.066
2001		887	2.222	7.085	28.949

BPS Kabupaten Kendal

Sumber data : Statistik Kecamatan Patean

Catatan :

Tabel : 3.12 (Lanjutan)

**BANYAKNYA PENDUDUK DI ATAS 5 TAHUN
DIRINCI MENURUT PENDIDIKAN
KECAMATAN PATEAN
TAHUN : 2003**

DESA	TAMAT			
	SLTP	SLTA	PT /AKADEMI	
(1)	(6)	(7)	(8)	
01. Pakisan	83	78	3	
02. Mlatiharjo	239	219	8	
03. Plososari	311	243	5	
04. Wirosari	146	108	6	
05. Pagersari	614	304	38	
06. Selo	86	74	1	
07. Curugsewu	815	352	27	
08. Gedong	424	342	23	
09. Sukomangli	219	100	10	
10. Kalibareng	194	92	2	
11. Kalitumpang	244	108	3	
12. Kalices	91	47	3	
13. Sidokumpul	447	236	23	
14. Sidodadi	458	248	15	
JUMLAH	2003	4.371	2.551	167
	2002	4.319	2.483	152
	2001	4.172	2.329	130

BPS Kabupaten Kendal

Sumber data : Statistik Kecamatan Patean

Catatan :

Tabel : 3.13

**BANYAKNYA PENDUDUK DI ATAS 10 TAHUN YANG BEKERJA
DIRINCI MENURUT MATA PENCAHARIAN
KECAMATAN PATEAN
TAHUN : 2003**

DESA	PETANI	BURUH TANI	NELAYAN	PENGU- SAHA	BURUH INDUSTRI/ BANGUNAN
	(2)	(3)	(4)	(5)	(6)
01. Pakisan	695	841	0	3	62
02. Mlatiharjo	869	1.222	0	7	98
03. Plososari	2.495	2.408	0	7	99
04. Wirosari	711	789	0	4	52
05. Pagensari	799	1.363	0	14	115
06. Sejo	640	861	0	2	64
07. Curugsewu	1.268	1.808	0	10	396
08. Gedong	1.288	2.511	0	9	108
09. Sukomangli	188	467	0	1	334
10. Kalibereng	484	1.001	0	1	58
11. Kalitumpang	734	1.472	0	2	91
12. Kalices	568	578	0	1	77
13. Sidokumpul	3.399	2.012	0	4	1.002
14. Sidodadi	3.003	1.518	0	3	86
JUMLAH 2003	17.141	18.851	0	68	2.642
2002	16.490	17.423	0	63	1.783
2001	16.441	17.363	0	60	1.765

BPS Kabupaten Kendal

Sumber data : Statistik Kecamatan Patean
Catatan :

Tabel : 3.13 (Lanjutan)

**BANYAKNYA PENDUDUK DI ATAS 10 TAHUN YANG BEKERJA
DIRINCI MENURUT MATA PENCAHARIAN
KECAMATAN PATEAN
TAHUN : 2003**

DESA	PE - DAGANG	ANG - KUTAN	PNS / ABRI	PEN - SIUN	LAIN- LAIN
(1)	(7)	(8)	(9)	(10)	(11)
01. Pakisan	30	4	4	5	4
02. Mlatiharjo	196	51	20	20	11
03. Plososari	71	8	8	9	6
04. Wirosari	96	12	11	11	2
05. Pagersari	163	65	38	28	9
06. S e l o	26	8	4	3	2
07. Curugsewu	378	34	56	28	9
08. G e d o n g	253	36	23	16	6
09. Sukomangli	12	2	6	3	2
10. Kalibereng	18	3	4	2	2
11. Kalitumpang	29	8	4	4	4
12. Kalices	26	2	3	2	2
13. Sidokumpui	76	11	35	21	10
14. Sidodadi	81	13	36	22	13
JUMLAH 2003	1.455	257	252	174	82
2002	891	252	236	174	77
2001	880	248	233	172	78

BPS Kabupaten Kendal

Sumber data : Statistik Kecamatan Patean

Catatan :

Tabel : 4.1.

**BANYAKNYA PUS AKSEPTOR KB AKTIF
KECAMATAN PATEAN
TAHUN : 2003**

DESA	PUS	KONTRASEPSI		
		IUD	PIL	KONDOM
(1)	(2)	(3)	(4)	(5)
01. Pakisan	376	12	107	0
02. Mlatiharjo	622	15	53	5
03. Plososari	1.288	96	263	0
04. Wirosari	402	48	77	0
05. Pagersari	684	45	135	3
06. Selo	369	28	76	0
07. Curugsawu	887	39	179	0
08. Gedong	966	70	156	0
09. Sukomangli	198	20	24	7
10. Kalibareng	299	12	46	0
11. Kallumpang	503	54	90	0
12. Kalices	346	31	90	0
13. Sidokumpul	1.390	31	166	0
14. Sidodadi	1.168	33	340	0
JUMLAH 2003	9.498	534	1.802	15
2002	9.492	530	1.792	15
2001	9.245	586	2.098	7

BPS Kabupaten Kendal

Sumber data : PPLKB Kecamatan Patean

Catatan :

Tabel : 4.1. (lanjutan)

**BANYAKNYA PUS AKSEPTOR KB AKTIF
KECAMATAN PATEAN**

TAHUN : 2003

DESA	KONTRASEPSI				JUMLAH
	INP	SUNTIK	MOP	MOW	
(1)	(6)	(7)	(8)	(9)	(10)
01. Pakisan	45	102	1	18	
02. Mlatiharjo	39	264	11	87	455
03. Plososari	216	158	31	176	974
04. Wirosari	53	94	1	33	304
05. Pegersari	29	264	5	32	572
06. Sejo	51	75	0	33	300
07. Curugsewu	101	252	4	91	680
08. Gedong	132	323	5	49	743
09. Sukomangli	19	64	7	21	170
10. Kalibareng	38	114	0	11	227
11. Kalilumpang	53	102	27	54	409
12. Kefices	70	54	3	13	292
13. Sidokumpul	169	567	2	111	1.081
14. Sidodadi	119	347	3	30	948
JUMLAH 2003	1.134	2.780	100	759	7.155
2002	1.127	2.779	100	759	7.449
2001	1.208	2.487	100	771	6.903

BPS Kabupaten Kendal

Sumber data : PPLKB Kecamatan Patean

Catatan :

Tabel : 5.1

**BANYAKNYA PEMELUK AGAMA
KECAMATAN PATEAN**

TAHUN : 2003

DESA	ISLAM	KRISTEN		BUDHA	HINDU	LAINNYA
		PROT.	KTL.			
(1)	(2)	(3)	(4)	(5)	(6)	(7)
01. Pakisan	1.850	0	0	0	0	0
02. Mlatiharjo	3.121	2	6	5	25	0
03. Plososari	5.565	3	5	27	40	0
04. Wirosari	1.993	1	5	0	0	0
05. Pagersari	3.284	8	4	5	0	0
06. Selo	1.530	0	0	0	0	0
07. Curugsewu	4.698	25	13	0	4	0
08. Gedong	4.721	6	40	0	2	0
09. Sukomangil	1.116	12	8	0	0	0
10. Kalibarang	1.710	0	0	0	0	0
11. Kalitumpang	2.548	0	9	0	0	0
12. Kalices	1.568	3	0	0	0	0
13. Sidokumpul	6.852	18	36	5	4	0
14. Sidodadi	5.543	8	147	4	0	0
JUMLAH 2003	46.099	86	273	46	75	0
2002	45.934	86	273	45	76	0
2001	45.680	84	272	43	76	0

BPS Kabupaten Kendal

Sumber data : Statistik Kecamatan Patean

Catatan :

Tabel : 5.2

**BANYAKNYA TEMPAT IBADAH
KECAMATAN PATEAN**

TAHUN : 2003

DESA	MASJID	MUSHOLA	GÉREJA	KUIL/ PURA
(1)	(2)	(3)	(4)	(5)
01. Pakisan	6	12	0	0
02. Miatiharjo	8	11	0	1
03. Plososari	8	15	0	1
04. Wirosari	3	6	0	0
05. Pagersari	8	8	0	0
06. Selo	3	3	0	0
07. Curugsewu	8	15	2	0
08. Gedong	12	16	1	0
09. Sukomangli	1	2	1	0
10. Kalibareng	3	4	0	0
11. Kalilumpang	4	8	0	0
12. Kalices	2	5	0	0
13. Sidokumpul	15	17	2	1
14. Sidodadi	14	16	2	0
JUMLAH 2003	95	138	8	3
2002	95	138	8	3
2001	72	140	8	3

BPS Kabupaten Kendal

Sumber data : Statistik DESA di Kecamatan Patean

Catatan :

Tabel : 5.3

PESERTA CALON JAMA'AH HAJI
KECAMATAN PATEAN
TAHUN: 2001 - 2003

DESA	2001	2002	2003
(1)	(2)	(3)	(4)
01. Pakisan	0	0	0
02. Mlatiharjo	2	1	0
03. Plososari	0	2	1
04. Wirosari	4	0	0
05. Pegersari	0	2	3
06. S e l o	0	0	0
07. Curugsewu	0	1	1
08. G e d o n g	0	0	0
09. Sukomangli	0	0	0
10. Kalibareng	0	0	0
11. Kalilumpang	0	0	0
12. Kalices	0	0	0
13. Sidokumpul	0	0	0
14. Sidodadi	0	0	0
JUMLAH	6	6	5

BPS Kabupaten Kendal

Sumber data : KUA Kecamatan Patean

Catatan :

Tabel : 5.4

**BANYAKNYA ULAMA, MUBALIGH, DAN KHOTIB
KECAMATAN PATEAN**

TAHUN : 2003

DESA	ULAMA	MUBALIGH	KHOTIB
(1)	(2)	(3)	(4)
01. Pakisan	2	2	15
02. Mlatiharjo	3	2	27
03. Plososari	3	1	26
04. Wirosari	1	1	7
05. Pagersari	3	2	14
06. Selo	1	1	5
07. Curugsewu	3	2	16
08. Gedong	1	1	9
09. Sukomangli	0	0	4
10. Kalibareng	0	0	7
11. Kalilumpang	0	1	15
12. Kalices	0	1	5
13. Sidokumpul	3	1	24
14. Sidodadi	3	1	24
JUMLAH 2003	23	16	198
2002	23	16	198
2001	21	16	198

BPS Kabupaten Kendal

Sumber data : KUA Kecamatan Patean

Catatan :

Tabel :5.5

**BANYAKNYA NIKAH, TALAK, CERAJ DAN RUJUK
KECAMATAN PATEAN**

TAHUN : 2003

DESA	NIKAH	TALAK	CERAJ	RUJUK	
(1)	(2)	(3)	(4)	(5)	
01. Pakisan	24	2	1	0	
02. Mlatiharjo	34	1	2	0	
03. Piososari	44	3	2	0	
04. Wirosari	11	1	3	0	
05. Pagersari	32	1	2	0	
06. S e l o	13	0	2	0	
07. Curugsewu	47	2	2	0	
08. G e d o n g	50	2	1	0	
09. Sukomangli	11	1	0	0	
10. Kalibarang	17	0	5	0	
11. Kalilumpang	23	1	0	0	
12. Kalices	22	0	2	0	
13. Sidokumpul	51	1	4	0	
14. Sidodadi	51	1	5	0	
JUMLAH	2003	430	16	31	0
	2002	640	21	24	1
	2001	662	12	13	0

BPS Kabupaten Kendal

Sumber data : KUA Kecamatan Patean

Catatan :

Tabel : 6.1

BANYAKNYA SEKOLAH TK, MURID DAN GURU
KECAMATAN PATEAN
TAHUN : 2003

DESA	SEKOLAH	MURID	GURU
(1)	(2)	(3)	(4)
01. Pakisan	2	31	2
02. Mlatiharjo	1	18	1
03. Plososari	0	0	0
04. Wirosari	2	22	3
05. Pagersari	3	54	4
06. Selo	1	11	1
07. Curugsewu	3	52	4
08. Gedong	3	46	3
09. Sukomangli	1	16	1
10. Kalibareng	0	0	0
11. Kalihumpang	0	0	0
12. Kalices	0	0	0
13. Sidokumpul	0	0	0
14. Sidodadi	0	0	0
JUMLAH 2003	16	250	19
2002	16	237	19
2001	16	229	17

BPS Kabupaten Kendal

Sumber data : Masing-masing Sekolah di Kecamatan Patean
Catatan :

Tabel : 6.2

**BANYAKNYA SEKOLAH DASAR NEGERI, MURID DAN GURU
KECAMATAN PATEAN**

TAHUN : 2003

DESA	SEKOLAH	MURID	GURU
(1)	(2)	(3)	(4)
01. Pakisan	1	181	7
02. Mlatiharjo	1	230	7
03. Plososari	4	536	28
04. Wirosari	2	219	14
05. Pagersari	2	324	14
06. Selo	1	185	7
07. Curugsewu	3	584	21
08. Gedong	3	693	21
09. Sukomangli	1	144	7
10. Kalibareng	2	300	14
11. Kalilumpang	2	382	14
12. Kalices	1	183	7
13. Sidokumpul	6	1.166	42
14. Sidodadi	4	924	27
JUMLAH 2003	33	6.051	230
2002	33	6.057	230
2001	33	6.047	230

BPS Kabupaten Kendal

Sumber data : Masing-masing Sekolah di Kecamatan Patean

Catatan :

Tabel : 6.3

BANYAKNYA MADRASAH IBTIDAYAH, MURID DAN GURU
KECAMATAN PATEAN

TAHUN : 2003

DESA	SEKOLAH	MURID	GURU	
(1)	(2)	(3)	(4)	
01. Pakisan	1	100	7	
02. Mlatiharjo	1	167	6	
03. Plososari	0	0	0	
04. Wirosari	0	0	0	
05. Pagersari	1	242	8	
06. Selo	0	0	0	
07. Curugsewu	1	167	7	
08. Gedong	0	0	0	
09. Sukomangli	0	0	0	
10. Kalibareng	0	0	0	
11. Kalilumpeng	0	0	0	
12. Kalices	0	0	0	
13. Sidokumpul	0	0	0	
14. Sidodadi	1	93	7	
JUMLAH	2003	5	769	35
	2002	5	778	35
	2001	5	750	35

BPS Kabupaten Kendal

Sumber data : Masing-masing Sekolah di Kecamatan Patean

Catatan :

Tabel : 6.4

**BANYAKNYA SEKOLAH LANJUTAN PERTAMA NEGERI, MURID DAN GURU
KECAMATAN PATEAN**

TAHUN : 2003

DESA	SEKOLAH	MURID	GURU
(1)	(2)	(3)	(4)
01. Pakisan	0	0	0
02. Mlatiharjo	1	562	31
03. Plososari	0	0	0
04. Wirosari	0	0	0
05. Pagersari	0	0	0
06. Selo	0	0	0
07. Curugsewu	1	431	26
08. Gedong	0	0	0
09. Sukomangli	0	0	0
10. Kalibareng	0	0	0
11. Kalilumpang	0	0	0
12. Kalices	0	0	0
13. Sidokumpul	1	162	20
14. Sidodadi	0	0	0
JUMLAH 2003	3	1.155	77
2002	3	1.127	73
2001	2	960	52

BPS Kabupaten Kendal

Sumber data : Masing-masing Sekolah di Kecamatan Patean
Catatan : Termasuk SLTP Kejuruan Negeri

Tabel : 6.5

**BANYAKNYA MADRASAH TSANAWIYAH, MURID DAN GURU
KECAMATAN PATEAN**

TAHUN : 2003

DESA	SEKOLAH	MURID	GURU	
(1)	(2)	(3)	(4)	
01. Pakisan	0	0	0	
02. Mlatiharjo	0	0	0	
03. Plososari	0	0	0	
04. Wirosari	0	0	0	
05. Pagersari	1	224	24	
06. Selo	0	0	0	
07. Curugsewu	0	0	0	
08. Gedong	0	0	0	
09. Sukomangli	0	0	0	
10. Kalibereng	0	0	0	
11. Kalihumpang	0	0	0	
12. Kalices	0	0	0	
13. Sidokumpul	0	0	0	
14. Sidodadi	0	0	0	
	JUMLAH 2003	1	224	24
	2002	1	221	24
	2001	1	192	21

BPS Kabupaten Kendal

Sumber data : Masing-masing Sekolah di Kecamatan Patean

Catatan :

Tabel : 7.1

**BANYAKNYA DOKTER, TENAGA MEDIS (MANTRI KESEHATAN),
BIDAN, DUKUN BAYI, DAN JURU SUNAT
KECAMATAN PATEAN
TAHUN : 2003**

DESA	DOKTER	MANTRI KES.	BIDAN	DUKUN BAYI	JURU SUNAT	
(1)	(2)	(3)	(4)	(5)	(6)	
01. Pakisan	0	0	0	3	0	
02. Mstiharjo	1	0	1	2	0	
03. Plososari	0	0	1	4	0	
04. Wirosari	0	0	1	2	0	
05. Pagersari	1	1	1	2	0	
06. Se lo	0	0	1	2	0	
07. Curugsawu	0	0	1	4	1	
08. Gedong	0	0	1	3	0	
09. Sukomangli	0	0	1	2	0	
10. Kalibareng	0	0	1	2	0	
11. Kalilumpang	0	0	0	4	0	
12. Kalices	0	0	1	3	0	
13. Sidokumpul	0	0	1	4	0	
14. Sidodadi	0	0	1	5	0	
JUMLAH	2003	2	1	12	42	1
	2002	2	1	12	42	1
	2001	1	1	12	43	1

BPS Kabupaten Kendal

Sumber data : Puskesmas Kecamatan Patean

Catatan :

Tabel : 7.2

BANYAKNYA FASILITAS KESEHATAN
KECAMATAN PATEAN
TAHUN : 2003+F150

DESA	RSU	PUSKESMAS	PUSKESMAS PEMBANTU
(1)	(2)	(3)	(4)
01. Pakisan	0	0	0
02. Mlatiharjo	0	0	0
03. Plososari	0	0	1
04. Wirosari	0	0	0
05. Pagersari	0	1	0
06. S e l o	0	0	0
07. Curugsewu	0	0	1
08. G e d o n g	0	0	0
09. Sukomangli	0	0	1
10. Kalibareng	0	0	0
11. Kalilumpang	0	0	0
12. Kalices	0	0	0
13. Sidokumpul	0	0	0
14. Sidodadi	0	0	1
JUMLAH 2003	0	1	4
2002	0	1	4
2001	0	1	4

BPS Kabupaten Kendal

Sumber data: Puskesmas Kecamatan Patean

Catatan :

Tabel : 7.2 (lanjutan)

**BANYAKNYA FASILITAS KESEHATAN
KECAMATAN PATEAN**

TAHUN : 2003

DESA	DOKTER UMUM	DOKTER GIGI	RUMAH BERSALIN
(1)	(5)	(6)	(7)
01. Pakisan	0	0	0
02. Miatiharjo	1	0	0
03. Plososari	0	0	0
04. Wirosari	0	0	0
05. Pagersari	1	0	1
06. Selo	0	0	0
07. Curugsewu	0	0	0
08. Gedong	0	0	0
09. Sukomangli	0	0	0
10. Kalibareng	0	0	0
11. Kalilumpang	0	0	0
12. Kafices	0	0	0
13. Sidokumpul	0	0	0
14. Sidodadi	0	0	0
JUMLAH			
2003	2	0	1
2002	2	0	1
2001	1	0	1

BPS Kabupaten Kendal

Sumber data: Puskesmas Kecamatan Patean

Catatan :

Tabel : 7.4

**BANYAKNYA SARANA AIR BERSIH
KECAMATAN PATEAN**

TAHUN : 2003

DESA	SUMUR	SPT	SUMUR	PELANG- GAN
	ARTETIS		GALI	PAM
(1)	(2)	(3)	(4)	(5)
01. Pakisan	0	0	32	0
02. Mlatiharjo	0	0	57	32
03. Plososari	0	0	60	12
04. Wirosari	0	0	36	0
05. Pagersari	0	0	92	36
06. Selo	0	0	18	1
07. Curugsewu	0	0	114	106
08. Gedong	0	0	114	26
09. Sukomangli	0	0	5	0
10. Kalibareng	0	0	11	0
11. Kalilumpang	0	0	17	0
12. Kalices	0	0	9	0
13. Sidokumpul	0	0	140	0
14. Sidodadi	0	0	123	0
JUMLAH 2003	0	0	828	213
2002	0	0	834	203
2001	0	0	803	196

BPS Kabupaten Kendal

Sumber data : Puskesmas Kecamatan Patean

Catatan :

Tabel : 7.5

**BANYAKNYA JAMBAN UMUM, INPRES, DAN SWADAYA
KECAMATAN PATEAN**

TAHUN : 2003

DESA	UMUM	INPRES	SWADAYA	
(1)	(2)	(3)	(4)	
01. Pakisan	0	0	157	
02. Mlatiharjo	0	0	112	
03. Plososari	0	50	176	
04. Wirosari	1	0	136	
05. Pagersari	2	5	614	
06. Selo	0	0	56	
07. Curugsewu	0	0	311	
08. Gedong	0	56	386	
09. Sukomangli	0	0	121	
10. Kalibareng	0	0	76	
11. Kalilumpeng	0	0	123	
12. Kalices	1	0	52	
13. Sidokumpul	0	5	74	
14. Sidodadi	0	0	138	
JUMLAH	2003	4	116	2.532
	2002	9	216	2.532
	2001	9	221	2.476

BPS Kabupaten Kendal

Sumber data : Puskesmas Kecamatan Patean

Catatan :

Tabel : 8.1

**BANYAKNYA PENDERITA CACAT
KECAMATAN PATEAN**

TAHUN : 2003

DESA	JENIS PENDERITA CACAT						
	TUNA NETRA	TUBUH	MEN TAL	BISU TULJ	PSI KOTIK	JUM LAH	
(1)	(2)	(3)	(4)	(5)	(6)	(7)	
01. Pakisan	1	0	2	0	0	3	
02. Mlatharjo	2	2	1	0	1	6	
03. Plososari	2	3	2	0	1	8	
04. Wirosari	1	0	2	1	1	5	
05. Pagarsari	2	1	2	0	0	5	
06. Selo	0	0	1	0	0	1	
07. Curugsewu	1	2	1	0	2	6	
08. Gedong	2	3	8	0	2	15	
09. Sukomangli	0	2	0	0	1	3	
10. Kalibareng	1	2	1	0	2	6	
11. Kalilumpang	2	2	2	0	2	8	
12. Kalices	1	3	2	0	1	7	
13. Sidokumpul	3	3	6	2	2	16	
14. Sidodadi	2	4	3	0	3	12	
JUMLAH	2003	20	27	33	3	18	101
	2002	22	34	38	2	24	120
	2001	25	37	43	0	26	135

BPS Kabupaten Kendal

Sumber data : Petugas Sosial Kecamatan Patean

Catatan :

Tabel : 9.1

**LUAS PANEN DAN PRODUKSI PADI SAWAH DAN GOGO
KECAMATAN PATEAN**

TAHUN : 2003

DESA	PADI SAWAH		PADI GOGO	
	LUAS	PRODUKSI	LUAS	PRODUKSI
	(Ha)	(Ton)	(Ha)	(Ton)
(1)	(2)	(3)	(4)	(5)
01. Pakisan	145,00	712,06	0,00	0,00
02. Mlatiharjo	222,00	1.186,87	0,00	0,00
03. Plososari	465,00	2.496,03	0,00	0,00
04. Wirosari	201,00	1.106,16	0,00	0,00
05. Pagersari	152,00	852,00	0,00	0,00
06. Selo	124,00	676,74	0,00	0,00
07. Curugsewu	92,00	498,81	0,00	0,00
08. Gedong	108,00	583,11	0,00	0,00
09. Sukomangli	40,00	206,03	0,00	0,00
10. Kalibareng	89,00	447,89	3,00	7,00
11. Kalihumpang	150,00	740,86	1,00	2,14
12. Kalices	78,00	384,92	3,00	7,18
13. Sidokumpul	206,00	1.081,00	9,00	21,96
14. Sidodadi	178,00	881,11	19,00	49,21
JUMLAH 2003	2.250,00	11.853,59	35,00	87,49
2002	2.246,00	11.782,54	32,00	71,89
2001	2.249,00	11.765,02	30,00	64,21

BPS Kabupaten Kendal

Sumber data : Mantri Tani Kecamatan Patean

Catatan :

Tabel : 9.2

**LUAS PANEN DAN PRODUKSI PADI DAN JAGUNG
KECAMATAN PATEAN**

TAHUN : 2003

DESA	PADI		JAGUNG	
	LUAS	PRODUKSI	LUAS	PRODUKSI
	(Ha)	(Ton)	(Ha)	(Ton)
(1)	(2)	(3)	(4)	(5)
01. Pakisan	145,00	712,06	34,00	135,00
02. Mlatiharjo	222,00	1.186,87	89,00	378,61
03. Plososari	465,00	2.496,03	203,00	932,47
04. Wirosari	201,00	1.106,16	87,00	419.361,00
05. Pagersari	152,00	852,00	78,00	298,00
06. S e l o	124,00	676,74	61,00	216,00
07. Curugsewu	92,00	498,81	72,00	326,01
08. G e d o n g	108,00	583,11	60,00	268,32
09. Sukomangli	40,00	206,03	22,00	85,96
10. Kalibareng	92,00	454,89	67,00	258,82
11. Kalilumpang	151,00	743,00	97,00	375,48
12. Kalices	81,00	392,10	51,00	238,71
13. Sidokumpul	215,00	1.102,96	150,00	661,85
14. Sidodadi	197,00	930,32	129,00	589,03
JUMLAH 2003	2.285,00	11.941,08	1.200,00	424.125,26
2002	2.285,00	11.941,08	1.199,00	5.158,05
2001	2.249,00	11.765,02	1.171,00	5.090,57

BPS Kabupaten Kendal

Sumber data : Mantri Tani Kecamatan Patean

Catatan :

Tabel : 9.4

**LUAS PANEN DAN PRODUKSI KACANG TANAH DAN KEDELAI
KECAMATAN PATEAN**

TAHUN : 2003

DESA	KACANG TANAH		KEDELAI	
	LUAS	PROD	LUAS	PROD
	(Ha)	(Ton)	(Ha)	(Ton)
(1)	(2)	(3)	(4)	(5)
01. Pakisan	40,73	141,01	0,00	0,00
02. Miatiharjo	63,08	245,80	0,00	0,00
03. Plososari	256,75	1.063,25	0,00	0,00
04. Wirosari	90,50	379,00	0,00	0,00
05. Pagersari	60,00	236,02	0,00	0,00
06. Selo	42,41	153,28	0,00	0,00
07. Curugsewu	21,85	83,51	0,00	0,00
08. Gedong	43,71	98,66	0,00	0,00
09. Sukomangli	9,00	38,53	0,00	0,00
10. Kalibareng	45,27	176,21	0,00	0,00
11. Kalikumpang	55,20	238,89	0,00	0,00
12. Kalices	27,80	99,24	0,00	0,00
13. Sidokumpul	84,28	335,06	2,25	3,04
14. Sidodadi	95,70	364,74	4,50	5,76
JUMLAH 2003	936,28	3.653,20	6,75	8,80
2002	932,69	3.656,15	10,30	13,24
2001	929,35	3.621,81	5,00	7,50

BPS Kabupaten Kendal

Sumber data : Mantri Tani Kecamatan Patean

Catatan :

Tabel : 9.3

**LUAS PANEN DAN PRODUKSI UBI KAYU DAN UBI JALAR
KECAMATAN PATEAN**

TAHUN : 2003

DESA	UBI KAYU		UBI JALAR	
	LUAS	PROD	LUAS	PROD
	(Ha)	(Ton)	(Ha)	(Ton)
(1)	(2)	(3)	(4)	(5)
01. Pakisan	4,30	125,40	13,00	211,61
02. Mlatiharjo	5,40	132,00	39,50	762,01
03. Plososari	20,50	176,26	78,92	1.562,75
04. Wirosari	5,20	120,10	45,00	770,91
05. Pagersari	5,52	120,03	36,00	565,80
06. Selo	9,06	142,16	23,00	296,46
07. Curugsewu	10,35	145,70	16,02	226,58
08. Gedong	11,00	138,92	30,50	450,00
09. Sukomangli	2,45	36,00	71,00	165,31
10. Kalibareng	15,00	166,21	31,00	485,22
11. Kalilumpung	22,50	174,96	42,80	701,63
12. Kalices	10,20	146,72	10,00	232,04
13. Sidokumpul	40,01	621,11	71,00	975,00
14. Sidodadi	51,42	806,98	74,50	1.071,37
JUMLAH	2903	212,91	3.052,55	8.476,69
	2002	256,29	3.884,00	8.453,32
	2001	268,95	3.865,84	8.316,09

BPS Kabupaten Kendal

Sumber data : Mantri Tani Kecamatan Patean

Catatan :

Tabel : 9.5

PRODUKSI TANAMAN PERDAGANGAN
KECAMATAN PATEAN
TAHUN 2000 - 2003

TAHUN	KELAPA	TEBAKAU	KAPOK
	(Butir)	(Kw)	(Kw)
(1)	(2)	(3)	(4)
1996	188.024	3,81	90.962,85
1997	106.926	4,94	78.654,11
1998	197.866	4,62	96.148,10
1999	212.095	5,01	80.913,47
2000	236.008	2,86	98.904,00
2001	242.263	4,03	99.392,41
2002	250.406	301,00	99.812,09
2003	259	109,21	99,83

BPS Kabupaten Kendal

Sumber data : Petugas Perkebunan Patean

Catatan :

Tabel : 9.6

PRODUKSI IKAN
KECAMATAN PATEAN
TAHUN : 2003

BULAN	PRODUKSI			
	BANDENG	UDANG	LELE	RUCAH
	(Ton)	(Ton)	(Ton)	(Ton)
(1)	(2)	(3)	(4)	(5)
01. Januari	0,00	0,00	62,36	0,00
02. Pebruari	0,00	0,00	88,01	0,00
03. Maret	0,00	0,00	61,24	0,00
04. April	0,00	0,00	71,21	0,00
05. Mei	0,00	0,00	52,00	0,00
06. Juni	0,00	0,00	62,80	0,00
07. Juli	0,00	0,00	76,92	0,00
08. Agustus	0,00	0,00	84,27	0,00
09. September	0,00	0,00	75,64	0,00
10. Oktober	0,00	0,00	61,21	0,00
11. Nopember	0,00	0,00	83,41	0,00
12. Desember	0,00	0,00	82,00	0,00
JUMLAH 2003	0,00	0,00	861,07	0,00
2002	0,00	0,00	886,09	0,00
2001	0,00	0,00	874,20	0,00

BPS Kabupaten Kendal

Sumber data : Mantri Perikanan Kecamatan Patean

Catatan :

Tabel : 9.7

**BANYAKNYA UNGGAS
KECAMATAN PATEAN**

TAHUN : 2003

DESA	AYAM	AYAM	AYAM	BEBEK/	
	KAMPUNG	RAS PETELOR	RAS PEDAGING	ITIK	
(1)	(2)	(3)	(4)	(5)	
01. Pakisan	6.891	5.700	0	78	
02. Mlatiharjo	7.892	18.400	7.600	270	
03. Plososari	11.006	7.950	12.100	216	
04. Wirosari	6.821	8.000	2.500	215	
05. Pagersari	5.998	20.000	3.200	180	
06. Selo	4.836	20.000	1.400	260	
07. Curugsewu	6.710	51.000	5.000	128	
08. Gedong	9.670	21.000	6.250	126	
09. Sukomangli	2.491	2.100	1.000	20	
10. Kalibareng	2.861	0	0	76	
11. Kalilumpang	7.928	0	0	106	
12. Kalices	4.862	0	0	62	
13. Sidokumpul	8.781	8.000	2.500	140	
14. Sidodadi	10.928	2.630	0	86	
JUMLAH	2003	97.675	164.780	41.550	1.963
	2002	96.406	204.000	41.790	2.046
	2001	51.854	108.500	16.000	1.266

BPS Kabupaten Kendal

Sumber data : Petugas Peternakan Kecamatan Patean

Catatan :

Tabel : 9.7 (lanjutan)

**BANYAKNYA UNGGAS
KECAMATAN PATEAN**

TAHUN : 2003

DESA	ITIK	BURUNG	ANGSA	
	MANILA/ ENTOG	PUYUH		
(1)	(6)	(7)	(8)	
01. Pakisan	438	0	0	
02. Mlstharjo	454	0	21	
03. Plososari	321	0	18	
04. Wirosari	401	0	38	
05. Pagersari	262	0	11	
06. S e l o	378	0	0	
07. Curugsewu	418	0	0	
08. G e d o n g	590	0	31	
09. Sukomangli	200	0	15	
10. Kalibareng	45	0	0	
11. Kalilumpang	114	0	0	
12. Kalices	80	0	0	
13. Sidokumpul	451	0	19	
14. Sidodadi	326	0	8	
JUMLAH	2003	4.478	0	161
	2002	4.504	1.050	186
	2001	6.298	1.245	143

Sumber data : Petugas Peternakan Kecamatan Patean

Catatan :

Tabel : 9.9

**BANYAKNYA TERNAK
KECAMATAN PATEAN**

TAHUN : 2003

DESA	SAPI	SAPI	KERBAU	KUDA
	BIASA	PERAH		
(1)	(2)	(3)	(4)	(5)
01. Pakisan	110	0	0	0
02. Matiharjo	122	0	0	0
03. Piososari	266	0	0	0
04. Wirosari	256	0	0	0
05. Pagersari	156	0	18	2
06. Sejo	148	0	22	0
07. Curugsewu	270	0	26	0
08. Gedong	706	0	41	1
09. Sukomangli	32	0	0	0
10. Kalibareng	66	0	10	0
11. Kalilumpang	108	0	31	0
12. Kalices	110	0	18	0
13. Sidokumpul	381	0	110	0
14. Sidodadi	304	0	164	0
JUMLAH 2003	3.035	0	440	3
2002	2.518	0	466	3
2001	2.414	0	962	4

BPS Kabupaten Kendal

Sumber data : Petugas Peternakan Kecamatan Patean

Catatan :

Tabel : 9.9 (lanjutan)

**BANYAKNYA TERNAK
KECAMATAN PATEAN**

TAHUN : 200

DESA	KAMBING	DOMBA	BABI
(1)	(5)	(7)	(8)
01. Pakisan	261	211	0
02. Mlatiharjo	281	26	0
03. Plososari	748	421	0
04. Wirosari	416	86	0
05. Pagersari	358	104	0
06. Selo	421	98	0
07. Curugsewu	568	310	0
08. Gedong	390	286	0
09. Sukomangli	251	90	0
10. Kalibareng	301	110	0
11. Kalilumpang	406	351	0
12. Kalices	301	366	0
13. Sidokumpul	976	261	0
14. Sidodadi	978	106	0
JUMLAH			
2003	6.656	2.826	0
2002	6.766	2.996	0
2001	6.541	2.763	0

BPS Kabupaten Kendal

Sumber data : Petugas Peternakan Kecamatan Patean

Catatan :

Tabel : 10.1

BANYAKNYA SARANA ANGKUTAN DARAT
KENDARAAN BERMOTOR
KECAMATAN PATEAN
TAHUN : 2003

DESA	MOBIL PENUMPANG UMUM	BUS	TRUK	MOBIL PRIBAD/ DINAS	SEPEDA MOTOR
(1)	(2)	(3)	(4)	(5)	(6)
01. Pekisan	2	0	0	3	36
02. Mlatiharjo	4	1	1	6	61
03. Plososari	3	0	0	4	72
04. Wirosari	4	0	1	6	35
05. Pagersari	10	0	5	9	89
06. Selo	1	0	0	6	23
07. Curugsawu	18	0	6	10	78
08. Gedong	4	0	3	6	73
09. Sukomangli	0	0	4	4	20
10. Kalibareng	2	0	1	1	25
11. Kalilumpang	3	0	0	0	34
12. Kalices	2	0	1	1	21
13. Sidokumpul	13	0	2	6	82
14. Sidodadi	5	0	1	6	73
JUMLAH 2003	71	1	25	68	722
2002	68	3	26	68	693
2001	65	1	25	63	716

Sumber data : Statistik Kecamatan Patean

Catatan :

Tabel : 10.2

**BANYAKNYA SARANA ANGKUTAN DARAT
KENDARAAN TAK BERMOTOR
KECAMATAN PATEAN
TAHUN : 2003**

DESA	DOKAR	GEROBAK	GEROBAK	BECAK	SEPEDA
		DORONG	HEWAN		
(1)	(2)	(3)	(4)	(5)	(6)
01. Pakisan	0	0	0	0	10
02. Mlatiharjo	0	0	0	0	14
03. Piososari	0	0	0	0	19
04. Wfrosari	0	0	0	0	19
05. Pagersari	1	0	0	0	13
06. Selo	0	0	0	0	11
07. Curugsewu	0	0	0	0	26
08. Gedong	1	0	0	0	20
09. Sukomangli	0	0	0	0	6
10. Kalibarang	0	0	0	0	2
11. Kalilumpang	0	0	0	0	3
12. Katices	0	0	0	0	3
13. Sidokumpul	0	0	0	0	30
14. Sidodadi	0	0	0	0	28
JUMLAH 2003	2	0	0	0	204
2002	2	0	0	0	210
2001	2	0	0	0	225

BPS Kabupaten Kendal

Sumber data : Statistik Kecamatan Patean

Catatan :

Tabel : 10.3

**JENIS PERMUKAAN, KONDISI, DAN KELAS JALAN
KECAMATAN PATEAN**

TAHUN : 2003

KEADAAN	PANJANG JALAN		
	2001	2002	2003
	(Km)	(Km)	(Km)
(1)	(2)	(3)	(4)
I. Jenis Permukaan			
a. Aspal	44,50	44,50	52,00
b. Kerikil	102,45	107,55	100,05
c. Tanah	13,30	8,20	8,20
d. Lainnya	0,00	0,00	0,00
Jumlah	160,25	160,25	160,25
II. Kondisi Jalan			
a. Baik	156,71	154,40	154,40
b. Sedang	0,90	1,05	1,05
c. Rusak	2,64	4,80	4,80
d. Rusak Berat	0,00	0,00	0,00
Jumlah	160,25	160,25	160,25
III. Kelas Jalan			
a. Kelas I	0,00	0,00	0,00
b. Kelas II	0,00	0,00	0,00
c. Kelas III	0,00	0,00	0,00
d. Kelas IIIA	0,00	0,00	0,00
e. Kelas IV	22,00	22,00	22,00
f. Kelas V	20,25	20,25	20,25
g. Lainnya	118,00	118,00	118,00
Jumlah	160,25	160,25	160,25

BPS Kabupaten Kendal

Sumber data : Kantor Kecamatan Patean

Catatan :

Tabel : 10.4

**BANYAKNYA JEMBATAN DESA
KECAMATAN PATEAN
TAHUN : 2003**

DESA	JEMBATAN			
	BESI	BETON	KAYU	BAMBU
(1)	(2)	(3)	(4)	(5)
01. Pakisan	0	1	0	0
02. Mlatiharjo	0	2	0	0
03. Plososari	0	4	0	0
04. Witrosari	0	5	0	0
05. Pagersari	0	6	0	0
06. Selo	0	2	0	0
07. Curugsewu	0	2	0	0
08. Gedong	0	5	0	0
09. Sukomangli	0	2	0	0
10. Kalibareng	0	1	0	0
11. Kalilumpang	0	1	0	0
12. Kalices	0	2	0	0
13. Sidokumpul	0	2	0	0
14. Sidodadi	0	4	0	0
JUMLAH 2003	0	39	0	0
2002	0	39	0	0
2001	0	39	0	0

BPS Kabupaten Kendal

Sumber data : Kantor Kecamatan Patean

Catatan :

Tabel : 11.1

**BANYAKNYA TELEVISI, RADIO, LISTRIK PLN, DAN TELEPHON
KECAMATAN PATEAN
TAHUN : 2003**

DESA	TV	RADIO	LISTRIK PLN	TELEPHON
(1)	(2)	(3)	(4)	(5)
01. Pakisan	70	47	331	5
02. Mlatiharjo	86	43	569	23
03. Plososari	101	158	632	0
04. Wirosari	68	48	382	1
05. Pagersari	198	120	684	23
06. Selo	48	15	257	0
07. Curugsewu	209	75	742	34
08. Gedong	200	65	657	23
09. Sukomangli	60	11	186	2
10. Kalibareng	70	28	223	0
11. Kalilumpang	88	40	288	0
12. Kalices	65	18	281	0
13. Sidokumpul	107	170	1.031	0
14. Sidodadi	128	196	974	0
JUMLAH 2003	1.498	1.034	7.237	111
2002	1.450	1.056	7.212	110
2001	1.339	1.085	7.166	104

BPS Kabupaten Kendal

Sumber data : Statistik Kecamatan Patean

Catatan :

Tabel : 12.1

**BANYAKNYA LAPANGAN OLAHRAGA
KECAMATAN PATEAN**

TAHUN : 2003

DESA	SEPAK	VOLLEY	BULU	TENIS	
	BOLA		TANGKIS		
(1)	(2)	(3)	(4)	(5)	
01. Pakisan	0	1	0	0	
02. Mlatiharjo	1	1	3	0	
03. Plososari	1	1	1	0	
04. Wirosari	1	1	2	0	
05. Pagersari	1	3	3	0	
06. Selo	1	1	1	0	
07. Curugsewu	1	1	3	0	
08. Gedong	1	1	2	0	
09. Sukomangli	1	2	3	1	
10. Kalibareng	0	1	0	0	
11. Kalilumpang	1	1	0	0	
12. Kalices	0	1	0	0	
13. Sidokumpul	1	1	0	0	
14. Sidodadi	1	1	0	0	
JUMLAH	2003	11	17	18	1
	2002	11	17	18	1
	2001	9	17	18	1

BPS Kabupaten Kendal

Sumber data : Kantor Kecamatan Patean
Catatan :

Tabel : 13.1

**BANYAKNYA SURAT PEMBERITAHUAN PAJAK TERDAFTAR
KECAMATAN PATEAN
TAHUN : 2003**

DESA	BANYAKNYA	
	SURAT PEMBERITAHUAN PAJAK TERDAFTAR	
(1)	(2)	
01. Pakisan		1.489
02. Mlatiharjo		1.740
03. Plososari		4.081
04. Wirosari		1.321
05. Pagersari		1.914
06. Selo		1.062
07. Curugsewu		2.069
08. Gedong		2.639
09. Sukomangli		574
10. Kalibareng		1.378
11. Kalilumpang		1.529
12. Kalices		1.076
13. Sidokumpul		3.062
14. Sidodadi		3.564
	JUMLAH 2003	27.498
	2002	27.534
	2001	27.405

BPS Kabupaten Kendal

Sumber data : Kantor Kecamatan Patean
Catatan :