

W-0299.031


3306150

WILDA : 33060.150

LABEL SEMENTARA  
SENSUS BARANG 2014

Ruang	ID	Lokasi	Petugas
82309	121.0299.0362-1	WEL5	TA

ISSN 0852 0149  
33 06 150



# KECAMATAN LOANO DALAM ANGKA TAHUN 1996



315.598.  
Kec.  
Ind.  
**BPS** Biro Pusat Statistik

KERJA SAMA :  
KANTOR STATISTIK DAN BAPPEDA  
KABUPATEN PURWOREJO

**BPS** KANTOR STATISTIK KABUPATEN PURWOREJO

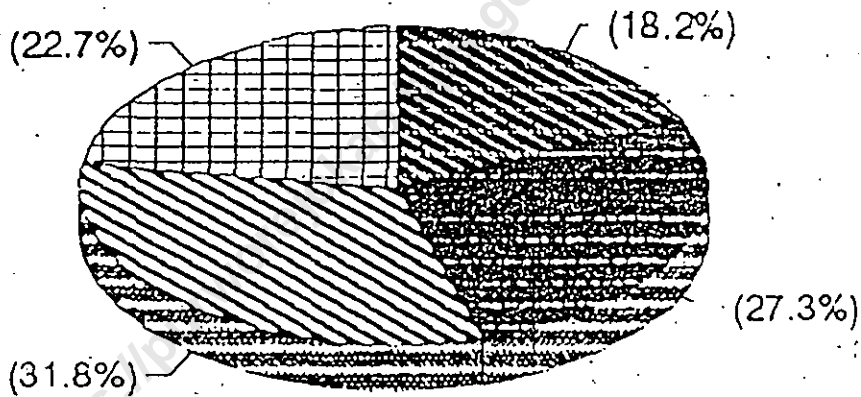


No. PUSTAKA : 10.0299.1031

M F N : 3243

MILIK : UPT. PERPUSTAKASANA 085200049 STAT.  
BPS - JAKARTA 33 06 150

# KECAMATAN LOANO DALAM ANGKA TAHUN 1996



KERJA SAMA :  
KANTOR STATISTIK DAN BAPPEDA  
KABUPATEN PURWOREJO

**SAMBUTAN CAMAT KEPALA WILAYAH  
KECAMATAN LOANO**


Dengan terwujudnya buku " **KECAMATAN DALAM ANGKA TAHUN 1996** ", Saya selaku koordinator Dinas/Instansi di wilayah Kecamatan Loano mengucapkan banyak terima kasih kepada Saudara Mantri Statistik beserta semua pimpinan Dinas/Instansi terkait.

Dimana atas kerja sama yang baik berhasil menyusun dan menerbitkan data secara terpadu dan terinci yang menggambarkan situasi dan kondisi wilayah.

Dari data tersebut mudah-mudahan akan dapat membantu semua pihak dalam menyusun program pembangunan khususnya di wilayah Kecamatan Loano.

Dengan kerja sama yang baik akan menghasilkan data yang baik, dan dapat mewujudkan pembangunan sesuaidengan yang dicita-citakan berdasarkan Pancasila dan Undang-Undang Dasar 1945 menuju masyarakat adil dan makmur yang di ridhoi oleh Tuhan Yang Maha Esa.

Terima kasih amin.



Mei 1998

CAMAT LOANO,

Edy Susanto

NIP : 010.174.144

**KATA PENGANTAR**

Dengan mengucapkan syukur alhamdulillah kehadiran Allah SWT yang telah melimpahkan taufiq serta hidayahnya sehingga kami dapat menyusun dan menerbitkan buku "KECAMATAN LOANO DALAM ANGKA TAHUN 1996"

Dengan penyajian buku ini maka kebutuhan dan pelayanan konsumen data tertentu untuk wilayah Kecamatan Loano bisa terpenuhi.

Dalam penyajian data ini masih banyak dijumpai kejanggalan-kejanggalan serta kekurangan-kekurangan sehingga kami mengharapkan atas saran-saran bimbingan dan kritik yang bersifat membangun dari berbagai pihak demi kesempurnaan penerbitan dimasa yang akan datang.

Semoga penerbitan buku ini dapat bermanfaat bagi kita bersama.

Loano, Mei 1998

MANTRI STATISTIK  
KECAMATAN LOANO,



**FELIX WAWAN SANTOSO**

NIP : 340014659

## D A F T A R I S I

NO. TABEL	U R A I A N	HALA MAN
-	Sambutan Camat Kepala Wil. Kec. Loano	i
-	Kata Pengantar	ii
-	Daftar Isi	iii
<b>BAB. I. GEOGRAFI</b>		
1.1.	Jarak tiap desa ke Ibukota Kecamatan	1
1.2.	Luas wilayah menurut jenis penggunaan tanah	2-3
1.3.	Luas tanah sawah menurut jenis irigasi	4
1.4.	Luas tanah bengkok menurut desa	5
1.5.	Luas bondu deso dirinci menurut desa	6
1.6.	Pamong desa yang mendapatkan tunjangan	
<b>BAB. II. PEMERINTAHAN</b>		
2.1.	Jumlah aparat pemerintahan menurut desa	7
2.2.	Pembagian wilayah administrasi pemerintahan	8
2.3.	Jumlah sarana perekonomian menurut desa	9-10
<b>BAB. III. PENDUDUK</b>		
3.1.	Kepadatan penduduk dirinci menurut desa	11
3.2.	Jumlah penduduk menurut jenis kelamin	12
3.3.	Penduduk usia 7 - 12 tahun dan status pendk.	13
3.4.	Penduduk menurut kewarganegaraan	14
3.5.	Rata-rata jiwa per rumahtangga	15
3.6.	Jumlah kelahiran dan kematian	16

NO. TABEL	U R A I A N	HALA MAN
3.7.	Jumlah penduduk yang datang dan pergi	17
3.8.	Banyaknya penduduk bertransmigrasi	18
3.9.	Jumlah Rt. pemakai sumber air untuk masak	19
<b>BAB. IV. S O S I A L</b>		
4.1.1.	Jumlah sekolah menurut jenis sekolah	20
4.1.2.	Jumlah sekolah Islam dirinci menurut desa	21
4.1.3.	Jumlah sumber didik dalam kepramukaan	22
4.1.4.	Jumlah Gudep, sumber didik kepramukaan	23
4.2.1.	Jumlah sarana kesehatan menurut desa	24
4.2.2.	Jumlah tenaga kesehatan menurut desa	25
4.2.3.	Jumlah penderita cacat menurut desa	26
4.2.4.	Jumlah kel. BKB, PKB RT, Posyandu, Posbang	27
4.3.1.	Jumlah pelanggaran & kejahatan	28
4.3.2.	Jumlah pencurian & perampokan	29
4.4.1.	Jumlah pemeluk agama dirinci menurut desa	30
4.4.2.	Jumlah tempat ibadah menurut desa	31
4.4.3.	Jumlah nikah, talak dan rujuk menurut desa	32
4.5.1.	Jumlah kesenian menurut desa	33
4.5.2.	Jumlah cabang olahraga menurut desa	34
<b>BAB. V. P E R A T A H I A N</b>		
5.1.	Luas area Bimas/Inmas musim rendeng dan gadu	35
5.2.	Luas tanah yang ditanami palaivaja	36
5.3.	Jumlah ternak menurut desa	37
5.4.	Jumlah unggas menurut desa	38
5.5.	Jumlah industri menurut desa	39

NO. TABEL	U R A I A N	HALA MAN
5.5.	Jumlah industri menurut desa	40
<b>BAB. VI. P E R H U B U N G A N</b>		
6.1.	Jumlah kendaraan bermotor	41
6.2.	Panjang jalan dirinci menurut tipe jalan	42
6.3.	Jumlah kendaraan tak bermotor	43
6.4.	Jumlah alat komunikasi	44
<b>BAB. VII. K E U A N G A N</b>		
7.1.	Penerimaan dana Inpres	45
<p>ooooo000ooooo</p>		

Tabel : 1.1.  
**JARAK DARI DESA KE IBUKO KECAMATAN**  
**MENURUT DESA AKHIR TAHUN 1996**

Desa	Jarak	Jenis jalan
(1)	(2)	(3)
1. Kalinongko	16,0	Diperkeras
2. Trirejo	13,0	Beraspal
3. Karangrejo	11,0	Diperkeras
4. Kahikalong	13,0	Diperkeras
5. Rimun	18,0	Diperkeras
6. Tepansari	20,0	Diperkeras
7. Kahiglagah	3,5	Diperkeras
8. Tridadi	2,0	Diperkeras
9. Bny. Separe	1,5	Beraspal
10. Guyangan	5,0	Beraspal
11. Kalisemo	10,0	Diperkeras
12. Loano	12,0	Beraspal
13. Jetis	11,0	Diperkeras
14. Kedungpoh	13,0	Diperkeras
15. Maron	9,5	Beraspal
16. Kebongunung	9,0	Beraspal
17. Mudatrejo	8,0	Beraspal
18. Kemejing	5,0	Diperkeras
19. Bny. Kembaran	6,0	Beraspal
20. Sedayu	2,0	Beraspal
21. Ngargosari	2,5	Beraspal
Jumlah :	-	-

SUMBER DATA : STATISTIK KEC. LOANO



Tabel : 1.2.

LUAS WILAYAH MENURUT JENIS PENGGUNAAN TANAH DAN DESA  
PADA AKHIR TAHUN 1996 (DALAM HA.)

Desa	Tanah Sawah	Tanah Kering	Bangunan /Pekarangan
(1)	(2)	(3)	(4)
1. Kalinongko	31.865	148.735	18.400
2. Tirrejo	58.000	80.680	23.320
3. Karangrejo	69.000	180.783	12.720
4. Kalikalong	31.000	154.831	7.800
5. Rimun	10.000	204.740	8.440
6. Tepansari	15.000	250.200	10.800
7. Kaliglagah	20.000	222.550	7.200
8. Tridadi	38.000	144.240	8.760
9. Bny. Separe	25.000	339.040	12.960
10. Guyangan	17.000	89.072	4.520
11. Kalisemo	44.000	214.910	15.840
12. Loano	150.000	142.194	28.880
13. Jetis	74.000	295.926	17.600
14. Kedungpoh	70.500	150.225	18.600
15. Maron	83.580	69.680	17.880
16. Kebongunung	83.000	66.193	15.040
17. Mudalrejo	50.000	159.796	16.160
18. Kemejing	15.000	224.860	7.640
19. Bny. Kembaran	26.000	253.395	14.520
20. Sedayu	83.000	187.280	12.720
21. Ngarosari	35.000	219.975	8.040
Jumlah :	1.028.945	3.799.305	287.840

SUMBER DATA : STATISTIK KEC. LOANO

Tabel : 1.2.  
LANJUTAN

Desa	Hutan Negara	Lainnya	Jumlah
(1)	(5)	(6)	(7)
1. Kalinongko	-	4.000	203.000
2. Tirrejo	-	4.000	166.000
3. Karangrejo	-	5.000	267.503
4. Kahikalong	-	4.000	197.631
5. Rimun	-	10.005	233.185
6. Tepansari	-	5.000	281.000
7. Kaliglagah	-	3.000	252.750
8. Tridadi	8.000	8.000	207.000
9. Bny. Separe	3.000	8.000	388.000
10. Guyangan	-	10.000	120.592
11. Kalisemo	-	12.000	286.750
12. Loano	-	15.556	336.630
13. Jetis	-	5.169	392.695
14. Kedungpoh	-	6.400	245.725
15. Maron	-	4.860	176.000
16. Kebongunung	-	6.620	170.853
17. Mudalrejo	-	2.500	228.456
18. Kemejing	-	2.500	250.000
19. Bny. Kembaran	-	6.500	300.415
20. Sedayu	73.000	4.000	360.000
21. Ngargosari	30.000	7.800	300.815
<b>Jumlah :</b>	<b>114.000</b>	<b>134.910</b>	<b>5.365.000</b>

SUMBER DATA : STATISTIK KEC. LOANO

Tabel 1.3.  
 LUAS TANAH SAWAH DENGAN JENIS IRIGASI MENURUT DESA  
 PADA AKHIR TAHUN 1995

Desa	Irigasi Teknis	Setengah Teknis	Ir.Se- derhana	Tadah Hujan	Jumlah
(1)	(2)	(3)	(4)	(5)	(6)
1. Kalinongko	23,99	7,88	-	-	31,87
2. Tlirejo	58,00	-	-	-	58,00
3. Karangrejo	24,00	-	37,00	8,00	69,00
4. Kalikalong	-	-	31,00	-	31,00
5. Rimun	-	-	10,00	-	10,00
6. Tepansari	-	-	11,00	4,00	15,00
7. Kaliglagah	-	-	5,00	15,00	20,00
8. Tridadi	-	-	32,00	6,00	38,00
9. Bny. Separe	-	-	17,00	8,00	25,00
10. Guyangan	-	-	12,00	5,00	17,00
11. Kalisemo	5,00	-	14,00	25,00	44,00
12. Loano	150,00	-	-	-	150,00
13. Jetis	74,00	-	-	-	74,00
14. Kedungpoh	70,00	-	-	0,50	70,50
15. Maron	80,00	-	-	3,58	83,58
16. Kebongumung	20,00	56,00	7,00	-	83,00
17. Mudalrejo	-	50,00	-	-	50,00
18. Kemejing	-	-	15,00	-	15,00
19. Bny. Kembaran	-	-	26,00	-	26,00
20. Sedayu	-	-	83,00	-	83,00
21. Ngarosari	-	-	15,00	20,00	35,00
Jumlah :	504,99	113,88	315,00	95,08	1.028,95

SUMBER DATA : STATISTIK KEC. LOANO

Tabel : 1.3.  
 LUAS TANAH BENGKOK DIRINCI MENURUT JENIS TANAH  
 PADA AKHIR TAHUN 1996 ( DALAM HA. )

Desa	Jenis		Jumlah
	Tanah Sawah	Tanah Kering	
(1)	(2)	(3)	(4)
1. Kalinongko	4,557	-	4,557
2. Trirejo	10,040	-	10,040
3. Karangrejo	13,195	0,145	13,340
4. Kalikalong	4,740	1,340	6,080
5. Rimun	2,510	1,015	3,525
6. Tepansari	2,425	-	2,425
7. Kaliglagah	1,241	0,425	1,666
8. Tridadi	6,272	0,115	6,387
9. Bny. Separe	3,080	0,125	3,205
10. Guyangan	0,795	0,155	0,950
11. Kalisemo	6,025	1,840	7,865
12. Loano	25,250	-	25,250
13. Jetis	10,705	11,760	22,465
14. Kedungpoh	3,455	-	3,455
15. Maron	14,395	-	14,395
16. Kebongunung	7,880	-	7,880
17. Mudalrejo	15,095	0,090	15,185
18. Kemejing	2,410	2,415	4,825
19. Bny. Kembaran	2,430	1,145	3,575
20. Sedayu	14,475	0,315	14,790
21. Ngargosari	4,070	0,140	4,210
Jumlah :	155,045	21,025	176,070

SUMBER DATA : STATISTIK KEC. LOANO

Tabel : 1.4.  
 LUAS TANAH BONDO DESO DIRINCI MENURUT JENIS TANAH  
 PADA AKHIR TAHUN 1996 (DALAM HA.)

Desa	Jenis		Jumlah
	Tanah Sawah	Tanah Kering	
(1)	(2)	(3)	(4)
1. Kalinongko	-	-	0,000
2. Trirejo	-	2,025	2,025
3. Karangrejo	1,091	-	1,091
4. Kalikalong	-	-	0,000
5. Rimun	-	-	0,000
6. Tepansari	0,350	-	0,350
7. Kaliglagah	-	-	0,000
8. Tridadi	-	-	0,000
9. Bny. Separe	-	-	0,000
10. Guyangan	-	-	0,000
11. Kalisemo	-	-	0,000
12. Loano	-	-	0,000
13. Jetis	0,365	-	0,365
14. Kedungpoh	-	-	0,000
15. Maron	1,385	0,090	1,475
16. Kebongunung	0,960	0,115	1,075
17. Mudalrejo	0,140	1,590	1,730
18. Kemejing	0,105	-	0,105
19. Bny. Kembaran	-	-	0,000
20. Sedayu	-	-	0,000
21. Ngargosari	-	-	0,000
Jumlah :	4,396	3,820	8,216

SUMBER DATA : STATISTIK KEC. LOANO

Tabel : 1.5.  
 UMLAH PAMONG DESA YANG MENDAPATKAN TUNJANGANJ  
 PAMONG DIRINCI MENURUT DESA DAN JABATAN PAMONG  
 PADA AKHIR TAHUN 1996 ( Dalam Rupiah )

Desa	Kades	Sekdes	Lainnya	Jumlah
(1)	(2)	(3)	(4)	(5)
1. Kalinongko	-	-	-	0,000
2. Trirejo	-	-	-	0,000
3. Karangrejo	-	-	-	0,000
4. Kalikalong	300,000	210,000	450,000	960,000
5. Rimun	300,000	210,000	450,000	960,000
6. Tepansari	300,000	210,000	450,000	960,000
7. Kaliglagah	300,000	210,000	450,000	960,000
8. Tridadi	-	-	-	0,000
9. Bny. Separe	-	-	-	0,000
10. Guyangan	300,000	210,000	450,000	960,000
11. Kalisemo	-	-	-	0,000
12. Loano	-	-	-	0,000
13. Jetis	-	-	-	0,000
14. Kedungpoh	-	-	-	0,000
15. Maron	-	-	-	0,000
16. Kebongunung	-	-	-	0,000
17. Mudalrejo	-	-	-	0,000
18. Kemejing	300,000	210,000	450,000	960,000
19. Bny. Kembaran	300,000	210,000	450,000	960,000
20. Sedayu	-	-	-	0,000
21. Ngargosari	-	-	-	0,000
<b>Jumlah :</b>	<b>2.100,000</b>	<b>1.470,000</b>	<b>3.150,000</b>	<b>6.720,000</b>

SUMBER DATA : STATISTIK KEC. LOANO

Tabel : 2.1.  
 JUMLAH APARAT PEMERINTAHAN DIRINCI MENURUT DESA  
 PADA AKHIR TAHUN 1996

Desa	Pamong	Rukun Warga	Rukun Tetangga
(1)	(2)	(3)	(4)
1. Kalinongko	12	4	10
2. Trirejo	12	5	15
3. Karangrejo	14	3	9
4. Kalikalong	9	2	6
5. Rimun	9	2	6
6. Tepansari	14	3	11
7. Kaliglagah	10	2	5
8. Tridadi	13	3	8
9. Bny. Separe	12	4	9
10. Guyangan	7	2	4
11. Kalisemo	10	5	11
12. Loano	18	7	20
13. Jetis	12	5	9
14. Kedungpoh	16	4	11
15. Maron	12	5	12
16. Kebongunung	10	4	13
17. Mudalrejo	11	7	13
18. Kemejing	10	2	4
19. Bny. Kembaran	10	4	12
20. Sedayu	10	6	12
21. Ngargosari	9	4	8
Jumlah :	240	83	208

SUMBER DATA : STATISTIK KEC. LOANO

Tabel : 2.2.

**PEMBAGIAN WIL. ADMINISTRASI PEMERINTAHAN MENURUT DESA  
PADA AKHIR TAHUN 1996**

Desa	Desa Swakarya	Desa Swasembada
(1)	(2)	(3)
1. Kabinongko	-	Swasembada
2. Tirejo	-	Swasembada
3. Karangrejo	-	Swasembada
4. Kalikalong	-	Swasembada
5. Rimun	-	Swasembada
6. Tepansari	-	Swasembada
7. Kaliglagah	-	Swasembada
8. Tridadi	-	Swasembada
9. Bny. Separe	-	Swasembada
10. Guyangan	-	Swasembada
11. Kalisemo	-	Swasembada
12. Loano	-	Swasembada
13. Jetis	-	Swasembada
14. Kedungpoh	-	Swasembada
15. Maron	-	Swasembada
16. Kebongunung	-	Swasembada
17. Mudalrejo	-	Swasembada
18. Kemejing	-	Swasembada
19. Bny. Kembaran	-	Swasembada
20. Sedayu	-	Swasembada
21. Ngargosari	-	Swasembada
<b>Jumlah :</b>	-	21

SUMBER DATA : STATISTIK KEC. LOANO



Tabel : 2.3.  
**JUMLAH SARANA PEREKONOMIAN MENURUT DESA  
 PADA AKHIR TAHUN 1996**

Desa	Pasar Umum	Pasar Hewan	Toko
(1)	(2)	(3)	(4)
1. Kalinongko	-	-	-
2. Tirirejo	1	-	8
3. Karangrejo	-	-	2
4. Kahikalong	-	-	-
5. Rimun	-	-	-
6. Tepansari	-	-	-
7. Kaliglagah	-	-	-
8. Tridadi	-	-	-
9. Bny. Separe	-	-	2
10. Guyangan	-	-	-
11. Kalisemo	-	-	-
12. Loano	1	-	1
13. Jetis	-	-	2
14. Kedungpoh	-	-	-
15. Maron	1	-	2
16. Kebongunung	-	-	1
17. Mudarejo	-	-	1
18. Kemejing	-	-	-
19. Bny. Kembaran	1	1	8
20. Sedayu	-	-	1
21. Ngargosari	-	-	-
<b>Jumlah :</b>	<b>4</b>	<b>1</b>	<b>28</b>

SUMBER DATA : STATISTIK KEC. LOANO

Tabel : 2.3.  
LANJUTAN

Desa	Kios	BUUD /KUD	Lumbung Desa
(1)	(5)	(6)	(7)
1. Kalinongko	18	-	-
2. Trirejo	15	-	-
3. Karangrejo	14	-	-
4. Kalikalong	5	-	-
5. Rimun	5	-	-
6. Tepansari	7	-	-
7. Kaliglagah	3	-	-
8. Tridadi	9	-	-
9. Bny. Separe	10	-	-
10. Guyangan	8	-	-
11. Kalisemo	6	-	-
12. Loano	11	-	-
13. Jetis	8	-	-
14. Kedungpoh	4	-	-
15. Maron	22	-	-
16. Kebongunung	4	1	-
17. Mudalrejo	7	-	-
18. Kemejing	3	-	-
19. Bny. Kembaran	14	-	-
20. Sedayu	10	-	-
21. Ngargosari	6	-	-
Jumlah :	189	1	0

SUMBER DATA : STATISTIK KEC. LOANO

Tabel : 3.1.  
 KEPADATAN PENDUDUK DIRINCI MENURUT DESA  
 PADA AKHIR TAHUN 1996

Desa	Luas (Km <sup>2</sup> )	Jumlah Penduduk	Kepadatan /Km <sup>2</sup>
(1)	(2)	(3)	(4)
1. Kalinongko	2,03	2.201	1.084
2. Tirirejo	1,66	2.574	1.551
3. Karangrejo	2,74	1.710	624
4. Kalikalong	1,97	867	440
5. R i m u n	2,33	1.217	522
6. Tepansari	2,61	1.449	555
7. Kaliglagah	2,53	805	318
8. Tridadi	2,07	1.024	495
9. Bny. Separe	3,88	1.670	430
10. Guyangan	1,21	677	560
11. Kalisemo	2,87	2.012	701
12. Loano	3,37	3.216	954
13. Jetis	3,30	2.262	685
14. Kedungpoh	3,46	1.931	558
15. Maron	1,76	2.281	1.296
16. Kebongunung	1,71	1.790	1.047
17. Mudalrejo	1,08	2.040	1.889
18. Kemejing	2,50	1.242	497
19. Bny. Kembaran	3,00	1.698	566
20. Sedayu	3,57	1.778	498
21. Ngargosari	3,00	1.037	346
Jumlah :	52,65	35.481	674

SUMBER DATA : STATISTIK KEC. LOANO

Tabel : 3.2.  
 JUMLAH PENDUDUK MENURUT JENIS KELAMIN DAN DESA  
 PADA AKHIR TAHUN 1996

Desa	Laki-laki	Perempuan	Jumlah
(1)	(2)	(3)	(4)
1. Kalinongko	1.115	1.086	2.201
2. Tlirejo	1.254	1.320	2.574
3. Karangrejo	854	856	1.710
4. Kalikalong	446	421	867
5. R i m u n	590	627	1.217
6. Tepansari	735	714	1.449
7. Kaliglagah	387	418	805
8. Tridadi	509	515	1.024
9. Bny. Separe	866	804	1.670
10. Guyangan	356	321	677
11. Kalisemo	1.027	985	2.012
12. Loano	1.567	1.649	3.216
13. Jetis	1.117	1.145	2.262
14. Kedungpoh	915	1.016	1.931
15. Maron	1.135	1.146	2.281
16. Kebongunung	885	905	1.790
17. Mudalrejo	1.007	1.033	2.040
18. Kemejing	643	599	1.242
19. Bny. Kembaran	865	833	1.698
20. Sedayu	914	864	1.778
21. Ngargosari	541	496	1.037
Jumlah :	17.728	17.753	35.481

SUMBER DATA : STATISTIK KEC. LOANO

Tabel : 3.3.  
 JUMLAH PENDUDUK USIA 7 - 12 TAHUN MENURUT DESA  
 PADA AKHIR TAHUN 1996

Desa	Sekolah	Tidak Sekolah	Jumlah
(1)	(2)	(3)	(4)
1. Kalinongko	286	-	286
2. Trirejo	299	4	303
3. Karangrejo	216	2	218
4. Kalikalong	135	2	137
5. Rimun	145	-	145
6. Tepansari	199	5	204
7. Kaliglagah	107	4	111
8. Tridadi	117	4	121
9. Bny. Separe	272	3	275
10. Guyangan	182	3	185
11. Kalisemo	244	2	246
12. Loano	327	4	331
13. Jetis	290	2	292
14. Kedungpoh	233	3	236
15. Maron	309	2	311
16. Kebongunung	213	-	213
17. Mudalrejo	304	-	304
18. Kemejing	142	5	147
19. Bny. Kembaran	262	3	265
20. Sedayu	227	1	228
21. Ngargosari	159	-	159
Jumlah :	4.668	49	4.717

SUMBER DATA : STATISTIK KEC. LOANO

Tabel : 3.4.  
 PENDUDUK MENURUT KEWARGANEGARAAN DAN DESA  
 PADA AKHIR TAHUN 1996

Desa	WNI	WNA	Jumlah
(1)	(2)	(3)	(4)
1. Kalinongko	2.201	-	2.201
2. Trirejo	2.574	-	2.574
3. Karangrejo	1.710	-	1.710
4. Kalikalong	867	-	867
5. Rimun	1.217	-	1.217
6. Tepansari	1.449	-	1.449
7. Kaliglagah	805	-	805
8. Tridadi	1.024	-	1.024
9. Bny. Separe	1.670	-	1.670
10. Guyangan	677	-	677
11. Kalisemo	2.012	-	2.012
12. Loano	3.216	-	3.216
13. Jetis	2.262	-	2.262
14. Kedungpoh	1.931	-	1.931
15. Maron	2.281	-	2.281
16. Kebongunung	1.790	-	1.790
17. Mudalrejo	2.040	-	2.040
18. Kemejing	1.242	-	1.242
19. Bny. Kembaran	1.698	-	1.698
20. Sedayu	1.778	-	1.778
21. Ngargosari	1.037	-	1.037
<b>Jumlah :</b>	<b>35.481</b>	<b>0</b>	<b>35.481</b>

SUMBER DATA : STATISTIK KEC. LOANO

Tabel : 3.5.  
 RATA-RATA PENDUDUK PER RUMAH TANGGA MENURUT DESA  
 PADA AKHIR TAHUN 1996

Desa	Penduduk	Rumah Tangga	Rata-rata/ Rumah Tangga
(1)	(2)	(3)	(4)
1. Kalinongko	2.201	545	4,0
2. Trirejo	2.574	665	3,9
3. Karangrejo	1.710	395	4,3
4. Kalikalong	867	210	4,1
5. Rimun	1.217	238	5,1
6. Tepansari	1.449	315	4,6
7. Kaliglagah	805	243	3,3
8. Tridadi	1.024	240	4,3
9. Bny. Separe	1.670	394	4,2
10. Guyangan	677	150	4,5
11. Kalisemo	2.012	486	4,1
12. Loano	3.216	820	3,9
13. Jetis	2.262	519	4,4
14. Kedungpoh	1.931	547	3,5
15. Maron	2.281	519	4,4
16. Kebongunung	1.790	421	4,3
17. Mudalrejo	2.040	500	4,1
18. Kermejing	1.242	258	4,8
19. Bny. Kembaran	1.698	386	4,4
20. Sedayu	1.778	406	4,4
21. Ngargosari	1.037	241	4,3
Jumlah :	35.481	8.498	4,2

SUMBER DATA : STATISTIK KEC. LOANO

Tabel : 3.6.  
 JUMLAH KELAHIRAN, KEMATIAN DIRINCI MENURUT DESA  
 PADA AKHIR TAHUN 1996

Desa	Kelahiran		Kematian	
	Laki-laki	Perempuan	Laki-laki	Perempuan
(1)	(2)	(3)	(4)	(5)
1. Kalinongko	14	10	3	1
2. Tlirejo	15	9	4	3
3. Karangrejo	7	9	3	3
4. Kalikalong	-	-	-	-
5. Rimun	5	6	2	-
6. Tepansari	-	-	-	-
7. Kaliglagah	-	4	1	3
8. Tridadi	3	4	2	2
9. Bny. Separe	1	2	2	2
10. Guyangan	-	-	-	-
11. Kalisemo	5	7	8	3
12. Loano	16	12	8	16
13. Jetis	12	7	4	3
14. Kedungpoh	-	-	-	-
15. Maron	8	2	6	1
16. Kebongunung	8	8	7	2
17. Mudalrejo	5	6	2	2
18. Kemejing	7	7	2	-
19. Bny. Kembaran	2	3	2	2
20. Sedayu	1	1	3	2
21. Ngargosari	-	-	-	-
Jumlah :	109	97	59	45

SUMBER DATA : STATISTIK KEC. LOANO



Tabel : 3.7.  
 JUMLAH PENDUDUK YANG DATANG DAN PINDAH MENURUT DESA  
 PADA AKHIR TAHUN 1996

Desa	Penduduk Pendatang Baru di desa ini	Penduduk yg.keluar dari desa ini
(1)	(2)	(3)
1. Kalinongko	-	2
2. Trirejo	-	6
3. Karangrejo	-	2
4. Kalikalong	-	1
5. R i m u n	-	1
6. Tepansari	-	2
7. Kaliglagah	-	3
8. Tridadi	-	1
9. Bny. Separe	-	-
10. Guyangan	-	1
11. Kalisemo	-	6
12. Loano	-	21
13. Jetis	-	1
14. Kedungpoh	-	3
15. Maron	2	4
16. Kebongunung	17	5
17. Mudalrejo	-	3
18. Kemejing	-	-
19. Bny. Kembaran	-	1
20. Sedayu	-	7
21. Ngargosari	-	-
Jumlah :	-	-

SUMBER DATA : STATISTIK KEC. LOANO

Tabel : 3.8.

BANYAKNYA PENDUDUK YANG PERGI MENINGGALKAN  
DESA UNTUK BERTRANSMIGRASI SELAMA TAHUN 1996

Desa	Jumlah KK	Jumlah Jiwa
(1)	(2)	(3)
1. Kalinongko	1	2
2. Tirejo	-	-
3. Karangrejo	-	-
4. Kalikalong	-	-
5. Rimun	-	-
6. Tepansari	1	3
7. Katiglagah	-	-
8. Tridadi	7	23
9. Bny. Separe	-	-
10. Guyangan	-	-
11. Kalisemo	-	-
12. Loano	-	-
13. Jetis	-	-
14. Kedungpoh	-	-
15. Maron	-	-
16. Kebongunung	-	-
17. Mudarejo	-	-
18. Kemejing	8	30
19. Bny. Kembaran	2	7
20. Sedayu	5	13
21. Ngargosari	4	123
Jumlah :	28	201

SUMBER DATA : STATISTIK KEC. LOANO

Tabel : 3.9.

JUMLAH RUMAH TANGGA MEMAKAI SUMBER AIR UNTUK MEMASAK  
TIAP DESA PADA AKHIR TAHUN 1996

Desa	Ledeng Pam.	Sumur Pampa	Perigi	Sungai Danau	Mata air	Jumlah
(1)	(2)	(3)	(4)	(5)	(6)	(7)
1. Kalinongko	-	-	78	-	467	545
2. Trirejo	-	-	295	-	370	665
3. Karangrejo	-	-	50	-	345	395
4. Kalikalong	-	-	22	-	188	210
5. Rimun	-	-	-	-	238	238
6. Tepansari	-	-	9	-	306	315
7. Kaliglagah	-	-	3	-	240	243
8. Tridadi	-	-	10	-	230	240
9. Bny. Separe	16	-	39	-	339	394
10. Guyangan	-	-	17	-	133	150
11. Kalisemo	-	-	36	-	450	486
12. Loano	-	-	564	-	256	820
13. Jetis	-	-	145	-	374	519
14. Kedungpoh	-	-	80	-	467	547
15. Maron	-	-	278	-	241	519
16. Kebongunung	-	-	123	-	298	421
17. Mudalrejo	-	-	183	-	317	500
18. Kemejing	-	-	11	-	247	258
19. Bny. Kembaran	238	-	24	-	124	386
20. Sedayu	254	-	30	-	122	406
21. Ngarosari	-	-	-	-	241	241
<b>Jumlah :</b>	<b>508</b>	<b>0</b>	<b>1.997</b>	<b>0</b>	<b>5.993</b>	<b>8.498</b>

SUMBER DATA : STATISTIK KEC. LOANO

Tabel : 4.1.1.  
 JUMLAH SEKOLAH MENURUT JENIS SEKOLAH DAN DESA  
 PADA AKHIR TAHUN 1995

Desa	TK	SDN	SDI	SDS	SMTP Kej.	SMTP Umum	SMTA Kej.	SMTA Umum
(1)	(2)	(3)	(4)	(5)	(6)	(7)	(8)	(9)
1. Kalinongko	1	2	-	-	-	-	-	-
2. Tlirejo	2	2	-	-	-	1	-	-
3. Karangrejo	1	1	-	-	-	-	-	-
4. Kalikalong	-	1	-	-	-	-	-	-
5. Rimun	1	1	-	-	-	-	-	-
6. Tepansari	-	1	-	-	-	-	-	-
7. Kaliglagah	-	1	-	-	-	-	-	-
8. Tridadi	-	1	-	-	-	-	-	-
9. Bny. Separe	1	2	-	-	-	-	-	-
10. Guyangan	1	1	-	-	-	-	-	-
11. Kalisemo	1	2	-	-	-	-	-	-
12. Loano	2	2	1	-	-	2	-	1
13. Jetis	1	2	-	-	-	-	-	-
14. Kedungpoh	1	2	-	-	-	-	-	-
15. Maron	2	2	1	-	-	1	-	1
16. Kebongunung	1	1	-	-	-	-	-	-
17. Mudalrejo	1	2	-	-	-	-	-	-
18. Kemejing	2	1	-	-	-	-	-	-
19. Bny. Kembaran	1	1	-	-	-	3	-	-
20. Sedayu	1	2	-	-	-	1	-	-
21. Ngarosari	1	1	-	-	-	-	-	-
Jumlah :	21	31	2	0	0	8	0	2

SUMBER DATA : STATISTIK KEC. LOANO

Tabel : 4.1.2.  
 JUMLAH SEKOLAH AGAMA ISLAM MENURUT DESA  
 PADA AKHIR TAHUN 1996

Desa	Ibtidaiyah	Tsanawiyah	Aliyah	Pesantren	Jumlah
(1)	(2)	(3)	(4)	(5)	(6)
1. Kalinongko	-	-	-	-	0
2. Trirejo	-	-	-	-	0
3. Karangrejo	-	-	-	-	0
4. Kalikalong	-	-	-	-	0
5. Rimun	-	-	-	-	0
6. Tepansari	-	-	-	-	0
7. Kaliglagah	-	-	-	-	0
8. Tridadi	-	-	-	-	0
9. Bny. Separe	-	-	-	-	0
10. Guyangan	-	-	-	-	0
11. Kalisemo	-	-	-	-	0
12. Loano	-	-	-	-	0
13. Jetis	-	-	-	-	0
14. Kedungpoh	-	-	-	-	0
15. Maron	1	-	-	2	3
16. Kebongunung	-	-	-	1	1
17. Mudalrejo	-	-	-	-	0
18. Kermejing	1	-	-	-	1
19. Bny. Kembaran	-	1	-	1	2
20. Sedayu	-	-	-	1	1
21. Ngargosari	-	-	-	-	0
<b>Jumlah :</b>	<b>2</b>	<b>1</b>	<b>0</b>	<b>5</b>	<b>8</b>

SUMBER DATA : STATISTIK KEC. LOANO

Tabel : 4.1.3.

**JUMLAH SUMBER DIDIK DALAM KEPRAMUKAAN MENURUT  
DESA PADA AKHIR TAHUN 1996**

Desa	Pandega	Penegak	Penggalang	Siaga	Jumlah
(1)	(2)	(3)	(4)	(5)	(6)
1. Kalinongko	1	1	4	4	10
2. Tlirejo	-	2	6	4	12
3. Karangrejo	-	-	2	4	6
4. Kalikalong	-	-	2	4	6
5. Rimun	-	-	2	2	4
6. Tepansari	-	-	2	2	4
7. Kaliglagah	-	-	2	2	4
8. Tridadi	-	-	2	2	4
9. Bny. Separe	-	-	4	4	8
10. Guyangan	-	-	2	2	4
11. Kalisemo	-	-	4	4	8
12. Loano	2	4	4	6	16
13. Jetis	-	-	4	4	8
14. Kedungpoh	-	-	4	4	8
15. Maron	-	2	6	4	12
16. Kebongunung	-	-	2	2	4
17. Mudalrejo	-	-	4	4	8
18. Kemejing	-	-	2	2	4
19. Bny. Kembaran	-	2	8	4	14
20. Sedayu	-	-	4	4	8
21. Ngargosari	-	-	2	2	4
<b>Jumlah :</b>	<b>3</b>	<b>11</b>	<b>72</b>	<b>70</b>	<b>156</b>

SUMBER DATA : STATISTIK KEC. LOANO

Tabel : 4.1.4.  
**JUMLAH GUGUS DEPAN SUMBER DIDIK DALAM  
 KEPRAMUKAAN MENURUT DESA AKHIR TAHUN 1996**

Desa	Majelis Pembimbing	Andalan	Pembina	Jumlah
(1)	(2)	(3)	(4)	(5)
1. Kalinongko	2	1	12	15
2. Tlirejo	3	3	36	42
3. Karangrejo	1	-	6	7
4. Kahikalong	1	-	6	7
5. Rimun	1	1	6	8
6. Tepansari	1	-	6	7
7. Kaliglagah	1	-	6	7
8. Tridadi	1	-	6	7
9. Bny. Separe	2	1	12	15
10. Guyangan	1	-	6	7
11. Kalisemo	2	-	12	14
12. Loano	5	4	30	39
13. Jetis	2	-	12	14
14. Kedungpoh	2	-	12	14
15. Maron	3	1	18	22
16. Kebongunung	1	1	6	8
17. Mudahrejo	2	2	12	16
18. Kemejing	1	-	6	7
19. Bny. Kembaran	3	1	18	22
20. Sedayu	2	1	12	15
21. Ngarosari	1	1	6	8
<b>Jumlah :</b>	<b>38</b>	<b>17</b>	<b>246</b>	<b>301</b>

SUMBER DATA : STATISTIK KEC. LOANO

Tabel : 4.2.1.  
 JUMLAH SARANA KESEHATAN MENURUT DESA  
 PADA AKHIR TAHUN 1996

Desa	Poloklinik	Puskesmas	Puskesmas Pemb.	RS. Bersalin	Tmp. Praktek Dokter	Pos KB
(1)	(2)	(3)	(4)	(5)	(6)	(7)
1. Kalinongko	-	-	-	-	-	1
2. Trirejo	-	-	1	-	1	1
3. Karangrejo	-	-	1	-	-	1
4. Kalikalong	-	-	-	-	-	1
5. Rimun	-	-	-	-	-	1
6. Tepansari	-	-	-	-	-	1
7. Kaliglagah	-	-	-	-	-	1
8. Tridadi	-	-	-	-	-	1
9. Bny. Separe	-	-	-	-	-	1
10. Guyangan	-	-	-	-	-	1
11. Kalisemo	-	-	-	-	-	1
12. Loano	-	-	-	-	-	1
13. Jetis	-	-	-	-	-	1
14. Kedungpoh	-	-	-	-	-	1
15. Maron	-	1	-	-	1	1
16. Kebongunung	-	-	-	-	-	1
17. Mudalrejo	-	-	-	-	-	1
18. Kemejing	-	-	-	-	-	1
19. Bny. Kembaran	-	-	1	-	1	1
20. Sedayu	-	-	-	-	-	1
21. Nargosari	-	-	-	-	-	1
Jumlah :	0	1	3	0	3	21

SUMBER DATA : STATISTIK KEC. LOANO



Tabel 4.2.2.  
 JUMLAH TENAGA KESEHATAN MENURUT DESA  
 PADA AKHIR TAHUN 1996

Desa	Dokter	Mantri Kes/Perawat	Bidan	Dukun bersalin
(1)	(2)	(3)	(4)	(5)
1. Kalinongko	-	-	1	1
2. Trirejo	-	-	-	1
3. Karangrejo	-	1	1	2
4. Kalikalong	-	-	1	1
5. Rimun	-	-	1	1
6. Tepansari	-	-	-	1
7. Kaliglagah	-	-	-	1
8. Tridadi	-	-	-	2
9. Bny. Separe	-	-	1	4
10. Guyangan	-	-	1	1
11. Kalisemo	-	-	-	3
12. Loano	-	1	2	1
13. Jetis	-	-	-	2
14. Kedungpoh	-	-	-	1
15. Maron	2	3	1	-
16. Kebongunung	-	-	-	2
17. Mudalrejo	-	1	-	-
18. Kemejing	-	-	-	-
19. Bny. Kembaran	1	2	1	1
20. Sedayu	-	-	1	-
21. Ngargosari	-	-	1	-
Jumlah :	3	8	12	25

SUMBER DATA : STATISTIK KEC. LOANO

Tabel 4.2.3.  
 JUMLAH PENDERITA CACAT MENURUT DESA  
 PADA AKHIR TAHUN 1996

Desa	Tuna Netra	Tuna Rungu /Wicara	Cacat Tubuh	Tuna Ganda	Jumlah
(1)	(2)	(3)	(4)	(5)	(6)
1. Kalinongko	3	4	7	-	14
2. Trirejo	-	3	1	-	4
3. Karangrejo	2	1	-	-	3
4. Kalikalong	-	1	3	-	4
5. Rimun	-	-	-	-	0
6. Tepansari	1	1	2	-	4
7. Kaliglagah	-	-	1	-	1
8. Tridadi	1	1	1	1	4
9. Bny. Separe	1	1	2	-	4
10. Guyangan	-	1	-	-	1
11. Kalisemo	3	1	3	-	7
12. Loano	2	2	12	1	17
13. Jetis	5	2	1	-	8
14. Kedungpoh	6	3	11	-	20
15. Maron	-	-	-	-	0
16. Kebongunung	1	-	-	-	1
17. Mudalrejo	2	2	2	-	6
18. Kemejing	1	-	-	-	1
19. Bny. Kembaran	1	-	-	-	1
20. Sedayu	1	-	-	-	1
21. Ngargosari	1	3	-	-	4
Jumlah :	31	26	46	2	105

SUMBER DATA : STATISTIK KEC. LOANO

Tabel 4.2.4.  
 JUMLAH KELUARGA BKB, PKB RT, POSYANDU, POS BANG  
 PADA AKHIR TAHUN 1996

Desa	Jumlah Kel. yang ada			
	BKB	PKB RT	Posyandu	Pos Bang
(1)	(2)	(3)	(4)	(5)
1. Kalinongko	7	15	6	6
2. Tlirejo	7	15	6	6
3. Karangrejo	3	9	4	4
4. Kalikalong	2	6	3	3
5. Rimun	2	6	3	3
6. Tepansari	3	12	4	4
7. Kaliglagah	2	5	3	3
8. Tridadi	3	8	3	3
9. Bny. Separe	4	9	4	4
10. Guyangan	2	4	2	2
11. Kalisemo	5	11	5	5
12. Loano	7	20	11	11
13. Jetis	8	19	8	8
14. Kedungpoh	7	20	4	4
15. Maron	5	12	5	5
16. Kebongunung	5	12	5	5
17. Mudalrejo	7	13	7	7
18. Kemejing	2	4	2	2
19. Bny. Kembaran	5	11	5	5
20. Sedayu	6	9	6	6
21. Ngargosari	4	8	4	4
Jumlah :	96	228	100	100

SUMBER DATA : STATISTIK KEC. LOANO

Tabel 4.3.1.  
 JUMLAH PELANGGARAN YANG DILAPORKAN KE POLISI  
 MENURUT DESA PADA AKHIR TAHUN 1996

Desa	Pelanggaran	Kejahatan	Jumlah
(1)	(2)	(3)	(4)
1. Kalinongko	-	-	0
2. Tlirejo	1	1	2
3. Karangrejo	-	-	0
4. Kalikalong	-	-	0
5. Rimun	-	-	0
6. Tepansari	-	-	0
7. Kaliglagah	-	-	0
8. Tridadi	-	-	0
9. Bny. Separe	-	-	0
10. Guyangan	-	-	0
11. Kalisemo	-	-	0
12. Loano	1	-	1
13. Jetis	-	-	0
14. Kedungpoh	-	-	0
15. Maron	1	-	1
16. Kebongunung	-	-	0
17. Mudalrejo	-	-	0
18. Kemejing	-	-	0
19. Bny. Kembaran	2	1	3
20. Sedayu	-	-	0
21. Ngargosari	-	-	0
Jumlah :	5	2	7

SUMBER DATA : STATISTIK KEC. LOANO

Tabel 4.3.2.

JUMLAH PENCURIAN DAN PERAMPOKAN YANG DILAPORKAN  
KE POLISI MENURUT DESA PADA AKHIR TAHUN 1996

Desa	Pencurian	Perampokan	Jumlah
(1)	(2)	(3)	(4)
1. Kalinongko	1	-	1
2. Tlirejo	2	-	2
3. Karangrejo	-	-	0
4. Kalikalong	-	-	0
5. Rimun	-	-	0
6. Tepansari	-	-	0
7. Kaliglagah	-	-	0
8. Tridadi	-	-	0
9. Bny. Separe	2	-	2
10. Guyangan	-	-	0
11. Kalisemo	-	-	0
12. Loano	1	-	1
13. Jetis	-	-	0
14. Kedungpoh	-	-	0
15. Maron	-	-	0
16. Kebongunung	-	-	0
17. Mudalrejo	-	-	0
18. Kemejing	-	-	0
19. Bny. Kembaran	1	-	1
20. Sedayu	1	-	1
21. Ngargosari	-	-	0
Jumlah :	8	0	8

SUMBER DATA : STATISTIK KEC. LOANO

Tabel 4.4.1.  
**JUMLAH PEMELUK AGAMA MENURUT DESA  
 PADA AKHIR TAHUN 1996**

Desa	Islam	Protes tan	Katholik	Hindu	Budha	Lain nya	Jumlah
(1)	(2)	(3)	(4)	(5)	(6)	(7)	(8)
1. Kalinongko	2.198	-	3	-	-	-	2.201
2. Tirejo	2.549	14	11	-	-	-	2.574
3. Karangrejo	1.702	-	8	-	-	-	1.710
4. Kalikalong	867	-	-	-	-	-	867
5. Rimun	1.217	-	-	-	-	-	1.217
6. Tepansari	1.449	-	-	-	-	-	1.449
7. Kaliglagah	805	-	-	-	-	-	805
8. Tridadi	1.024	-	-	-	-	-	1.024
9. Bny. Separe	1.670	-	-	-	-	-	1.670
10. Guyangan	677	-	-	-	-	-	677
11. Kalisemo	2.012	-	-	-	-	-	2.012
12. Loano	3.149	14	53	-	-	-	3.216
13. Jetis	2.246	2	14	-	-	-	2.262
14. Kedungpoh	1.931	-	-	-	-	-	1.931
15. Maron	2.260	-	21	-	-	-	2.281
16. Kebongunung	1.783	2	5	-	-	-	1.790
17. Mudalrejo	2.037	-	3	-	-	-	2.040
18. Kemejing	1.241	-	1	-	-	-	1.242
19. Bny. Kembaran	1.698	-	-	-	-	-	1.698
20. Sedayu	1.778	-	-	-	-	-	1.778
21. Ngargosari	1.037	-	-	-	-	-	1.037
<b>Jumlah :</b>	<b>35.330</b>	<b>32</b>	<b>119</b>	<b>0</b>	<b>0</b>	<b>0</b>	<b>35.481</b>

SUMBER DATA : STATISTIK KEC. LOANO

Tabel 4.4.2.  
JUMLAH TEMPAT IBADAH MENURUT DESA  
PADA AKHIR TAHUN 1996

Desa	Masjid	Langgar/ Surau	Gereja	Pura	Vihara
(1)	(2)	(3)	(4)	(5)	(6)
1. Kalinongko	2	3	-	-	-
2. Tlirejo	3	4	-	-	-
3. Karangrejo	2	2	-	-	-
4. Kalikalong	1	8	-	-	-
5. Rimun	1	14	-	-	-
6. Tepansari	3	7	-	-	-
7. Kaliglagah	1	8	-	-	-
8. Tridadi	3	7	-	-	-
9. Bny. Separe	2	11	-	-	-
10. Guyangan	1	7	-	-	-
11. Kalisemo	1	5	-	-	-
12. Loano	4	5	-	-	-
13. Jetis	1	5	-	-	-
14. Keaungpon	4	6	-	-	-
15. Maron	5	4	-	-	-
16. Kebongunung	2	11	-	-	-
17. Mudalrejo	1	8	-	-	-
18. Kemejing	1	7	-	-	-
19. Bny. Kembaran	2	9	-	-	-
20. Sedayu	2	14	-	-	-
21. Ngarosari	2	7	-	-	-
Jumlah :	44	152	0	0	0

SUMBER DATA : STATISTIK KEC. LOANO

Tabel 4.4.3.  
 JUMLAH NIKAH, TALAK, CERAJ DAN RUJUK MENURUT DESA  
 PADA AKHIR TAHUN 1996

Desa	Nikah	Talak/Ceraai	Rujuk
(1)	(2)	(3)	(4)
1. Kalinongko	22	-	-
2. Trirejo	37	-	-
3. Karangrejo	23	-	-
4. Kalikalong	13	-	-
5. Rimun	12	-	-
6. Tepansari	11	-	-
7. Kaliglagah	4	-	-
8. Tridadi	14	1	-
9. Bny. Separe	10	1	-
10. Guyangan	6	-	-
11. Kalisemo	24	-	-
12. Loano	30	-	-
13. Jetis	29	-	-
14. Kedungpoh	20	-	-
15. Maron	26	-	-
16. Kebongunung	11	-	-
17. Mudalrejo	30	-	-
18. Kemejing	10	-	-
19. Bny. Kembaran	21	2	-
20. Sedayu	14	1	-
21. Ngargosari	6	-	-
Jumlah :	373	5	0

SUMBER DATA : STATISTIK KEC. LOANO



Tabel 4.5.1.  
JUMLAH KESENIAN MENURUT DESA  
PADA AKHIR TAHUN 1996

Desa	Wayang/ ketoprak	Tarian	Musik	Lainnya
(1)	(2)	(3)	(4)	(5)
1. Kalinongko	-	4	-	-
2. Tlirejo	-	-	2	1
3. Karangrejo	1	2	2	1
4. Kalikalong	-	-	4	-
5. Rimun	-	-	2	-
6. Tepansari	-	-	-	-
7. Kaliglagah	-	-	1	-
8. Tridadi	-	-	-	-
9. Bny. Separe	-	-	1	-
10. Guyangan	-	-	-	-
11. Kalisemo	1	1	1	-
12. Loano	-	-	-	-
13. Jetis	-	-	1	-
14. Kedungpoh	-	-	-	-
15. Maron	-	-	-	-
16. Kebongunung	-	-	-	-
17. Mudalrejo	-	-	-	-
18. Kemejing	-	-	-	-
19. Bny. Kembaran	-	-	1	-
20. Sedayu	-	1	-	-
21. Ngargosari	1	2	2	-
Jumlah :	3	10	17	2

SUMBER DATA : STATISTIK KEC. LOANO

Tabel 4.5.2.  
 JUMLAH CABANG OLAH RAGA MENURUT DESA  
 PADA AKHIR TAHUN 1996

Desa	Sepak Bola	Bola Volly	Bulu Tangkis	Tenis Meja	Catur	Silat
(1)	(2)	(3)	(4)	(5)	(6)	(7)
1. Kalinongko	1	2	1	2	1	-
2. Tlirejo	1	1	1	4	1	1
3. Karangrejo	-	-	1	1	-	1
4. Kalikalong	-	1	1	-	-	1
5. Rimun	-	1	1	-	-	-
6. Tepansari	-	-	-	-	-	-
7. Kaliglagah	-	1	1	-	-	-
8. Tridadi	-	1	1	-	-	-
9. Bny. Separe	1	2	1	-	-	-
10. Guyangan	1	1	1	1	-	1
11. Kalisemo	1	2	1	1	1	-
12. Loano	1	3	2	3	1	-
13. Jetis	1	-	-	2	1	-
14. Kedungpoh	1	1	-	2	1	-
15. Maron	1	1	1	3	1	-
16. Kebongunung	1	-	1	2	-	-
17. Mudalrejo	1	7	1	4	4	1
18. Kemejing	-	1	-	1	-	-
19. Bny. Kembaran	-	1	1	3	1	-
20. Sedayu	-	1	1	1	1	-
21. Ngargosari	-	2	1	1	-	-
Jumlah :	11	29	18	31	13	5

SUMBER DATA : STATISTIK KEC. LOANO

Tabel 5.1.  
 LUAS BIMAS/INMAS MUSIM RENDENGAN DAN GADU  
 PADA AKHIR TAHUN 1996

Desa	Rendengan	Kemarau	Jumlah
(1)	(2)	(3)	(4)
1. Kalinongko	32	25	57
2. Trirejo	58	50	108
3. Karangrejo	69	62	131
4. Kalikalong	31	24	55
5. Rimun	10	7	17
6. Tepansari	15	8	23
7. Kaliglagah	20	17	37
8. Tridadi	38	35	73
9. Bny. Separe	25	43	68
10. Guyangan	17	16	33
11. Kalisemo	44	41	85
12. Loano	150	148	298
13. Jetis	74	72	146
14. Kedungpoh	70	64	134
15. Maron	83	80	163
16. Kebongunung	84	81	165
17. Mudalrejo	60	54	114
18. Kernejing	15	12	27
19. Bny. Kembaran	26	22	48
20. Sedayu	83	81	164
21. Ngargosari	35	32	67
Jumlah :	1.039	974	2.013

SUMBER DATA : STATISTIK KEC. LOANO

Tabel 5.2.  
 LUAS TANAMAN PALAWIJA MENURUT DESA  
 PADA AKHIR TAHUN 1996 ( dalam ha. )

Desa	Jagung	Ubi Kayu	Ubi Jalar	Kacang Tanah	Kedelai	Kac.Lain lain
(1)	(2)	(3)	(4)	(5)	(6)	(7)
1. Kalinongko	14	14	2	3	-	-
2. Tlirejo	3	2	1	2	-	-
3. Karangrejo	5	4	1	6	1	-
4. Kalikalong	4	6	-	1	-	-
5. Rimun	9	17	2	2	-	-
6. Tepansari	4	15	-	2	-	-
7. Kaliglagah	-	3	-	2	-	-
8. Tridadi	2	10	-	1	-	-
9. Bny. Separe	2	16	-	2	-	-
10. Guyangan	-	10	-	3	-	-
11. Kalisemo	7	18	3	16	2	-
12. Loano	-	7	-	5	-	-
13. Jetis	2	10	-	2	-	-
14. Kedungpoh	3	22	4	4	-	-
15. Maron	3	2	-	20	2	-
16. Kebongunung	-	8	-	9	-	-
17. Mudalrejo	4	6	1	12	1	-
18. Kemejing	1	7	-	-	-	-
19. Bny. Kembaran	3	13	2	1	-	-
20. Sedayu	20	30	2	1	-	-
21. Ngargosari	15	50	-	-	-	-
	100	270	18	94	6	0

SUMBER DATA : STATISTIK KEC. LOANO

Tabel 5.3.  
JUMLAH TERNAK MENURUT DESA  
PADA AKHIR TAHUN 1996

Desa	Sapi	Kerbau	Babi	Kam- bing	Kuda	Jumlah
(1)	(2)	(3)	(4)	(5)	(6)	(7)
1. Kalinongko	8	5	-	319	-	332
2. Trirejo	13	7	-	254	-	274
3. Karangrejo	10	22	-	237	-	269
4. Kalikalong	12	4	-	218	-	234
5. Rimun	4	6	-	127	-	137
6. Tepansari	9	9	-	137	-	155
7. Kaliglagah	11	14	-	132	-	157
8. Tridadi	15	12	-	376	-	403
9. Bny. Separe	8	12	-	189	-	209
10. Guyangan	8	6	-	291	-	305
11. Kaliserno	10	14	-	472	-	496
12. Loano	21	16	-	216	1	254
13. Jetis	28	18	-	361	-	407
14. Kedungpoh	12	16	-	472	-	500
15. Maron	14	13	-	204	-	231
16. Kebongunung	13	6	-	198	-	217
17. Mudalrejo	12	21	-	374	1	408
18. Kemejing	11	6	-	181	-	198
19. Bny. Kembaran	9	6	-	516	-	531
20. Sedayu	13	12	-	547	-	572
21. Ngargosari	14	6	-	229	-	249
Jumlah :	255	231	0	6.050	2	6.538

SUMBER DATA : STATISTIK KEC. LOANO

Tabel 5.4.  
JUMLAH TERNAK UNGGAS MENURUT DESA  
PADA AKHIR TAHUN 1996

Desa	Ayam Kampung	Ayam Ras	Itik Manila	Itik Bebek	Jumlah
(1)	(2)	(3)	(4)	(5)	(6)
1. Kalinongko	3.419	800	28	104	4.351
2. Trirejo	1.816	4.500	241	380	6.937
3. Karangrejo	2.468	350	62	342	3.222
4. Kalikalong	1.850	850	48	46	2.794
5. Rimun	518	200	22	28	768
6. Tepansari	1.794	1.200	38	36	3.068
7. Kaliglagah	1.340	100	43	81	1.564
8. Tridadi	1.318	-	38	430	1.786
9. Bny. Separe	2.014	-	61	574	2.649
10. Guyangan	1.372	70	44	273	1.759
11. Kalisemo	3.106	160	67	104	3.437
12. Loano	3.796	240	108	226	4.370
13. Jetis	6.968	105	127	384	7.584
14. Kedungpoh	3.692	-	72	293	4.057
15. Maron	3.744	-	78	174	3.996
16. Kebongunung	4.786	120	14	97	5.017
17. Mudalrejo	6.914	-	12	132	7.058
18. Kemejing	1.428	-	47	67	1.542
19. Bny. Kembaran	6.977	-	128	78	7.183
20. Sedayu	3.569	350	83	234	4.236
21. Ngarosari	1.402	-	46	64	1.512
<b>Jumlah :</b>	<b>64.291</b>	<b>9.045</b>	<b>1.407</b>	<b>4.147</b>	<b>78.890</b>

SUMBER DATA : STATISTIK KEC. LOANO

Tabel 5.5.  
 JUMLAH INDUSTRI MENURUT DESA  
 PADA AKHIR TAHUN 1996

Desa	Industri Kecil	Industri Menengah	Industri Besar	Jumlah
(1)	(2)	(3)	(4)	(5)
1. Kalinongko	108	-	-	108
2. Tlirejo	64	1	-	65
3. Karangrejo	46	-	-	46
4. Kalikalong	37	-	-	37
5. Rimun	73	-	-	73
6. Tepansari	51	-	-	51
7. Kaliglagah	49	-	-	49
8. Tridadi	66	-	-	66
9. Bny. Separe	53	-	-	53
10. Guyangan	40	-	-	40
11. Kalisemo	83	-	-	83
12. Loano	51	-	-	51
13. Jetis	49	-	-	49
14. Kedungpoh	37	-	-	37
15. Maron	48	-	-	48
16. Kebongunung	44	-	1	45
17. Mudalrejo	221	1	-	222
18. Kernejing	62	-	-	62
19. Bny. Kembaran	83	-	-	83
20. Sedayu	53	-	-	53
21. Ngargosari	41	-	-	41
Jumlah :	1.368	2	1	1.371

SUMBER DATA : STATISTIK KEC. LOANO

Tabel 6.1.  
 JUMLAH KENDARAAN BERMOTOR MENURUT DESA  
 PADA AKHIR TAHUN 1996

Desa	Bus/truk/Mini Bus	Jeep/Sedan/Colt	Sepeda Motor
(1)	(2)	(3)	(4)
1. Kalinongko	-	-	31
2. Tlirejo	2	6	41
3. Karangrejo	-	2	16
4. Kalikalong	-	1	16
5. Rimun	-	-	6
6. Tepansari	-	-	4
7. Kaliglagah	-	-	3
8. Tridadi	-	1	17
9. Bny. Separe	2	5	28
10. Guyangan	2	5	6
11. Kalisemo	3	-	26
12. Loano	-	5	98
13. Jetis	-	3	27
14. Kedungpoh	-	2	16
15. Maron	4	5	72
16. Kebongunung	1	4	34
17. Mudalrejo	4	3	28
18. Kemejing	-	-	3
19. Bny. Kembaran	6	17	69
20. Sedayu	-	1	22
21. Ngargosari	-	-	8
Jumlah :	24	60	571

SUMBER DATA : STATISTIK KEC. LOANO



Tabel 6.2.  
 PANJANG JALAN MENURUT DESA  
 PADA AKHIR TAHUN 1996

Desa	Jalan Aspal	Jalan diperkeras	Jalan Tanah	Jumlah
(1)	(2)	(3)	(4)	(5)
1. Kalinongko	-	1,0	2,0	3,0
2. Tnrejo	1,2	1,0	1,3	3,5
3. Karangrejo	1,5	1,0	1,0	3,5
4. Kalikalong	-	2,0	2,5	4,5
5. Rimun	-	2,0	6,0	8,0
6. Tepansari	-	-	5,0	5,0
7. Kaliglagah	-	2,0	3,0	5,0
8. Tridadi	0,8	2,2	4,0	7,0
9. Bny. Separe	2,0	1,5	5,0	8,5
10. Guyangan	2,0	1,0	6,0	9,0
11. Kalisemo	-	2,0	5,0	7,0
12. Loano	2,5	5,5	6,0	14,0
13. Jetis	0,5	5,0	3,0	8,5
14. Kedungpoh	2,0	2,0	1,0	5,0
15. Maron	2,5	3,0	2,0	7,5
16. Kebongunung	2,0	2,5	2,0	6,5
17. Mudalrejo	3,0	3,5	1,0	7,5
18. Kemejing	0,0	0,5	3,0	3,5
19. Bny. Kembaran	3,0	2,0	4,0	9,0
20. Sedayu	2,0	1,0	3,5	6,5
21. Ngargosari	1,0	2,8	3,0	6,8
Jumlah :	26,0	43,5	69,3	138,8

SUMBER DATA : STATISTIK KEC. LOANO

Tabel 6.3.  
 JUMLAH KENDARAAN TIDAK BERMOTOR MENURUT DESA  
 PADA AKHIR TAHUN 1996

Desa	Gerobag Hewan	Gerobak Dorong	Delman	Becak	Sepeda
(1)	(2)	(3)	(4)	(5)	(6)
1. Kalinongko	-	-	-	7	98
2. Trirejo	3	3	-	3	112
3. Karangrejo	-	2	-	1	61
4. Kalikalong	-	-	1	-	13
5. Rimun	-	-	-	-	1
6. Tepansari	-	2	-	-	1
7. Kaliglagah	-	-	-	-	12
8. Tridadi	-	-	-	-	32
9. Bny. Separe	-	-	-	-	28
10. Guyangan	-	-	-	-	11
11. Kalisemo	-	-	-	-	38
12. Loano	-	-	1	-	85
13. Jetis	-	-	-	-	26
14. Kedungpoh	-	-	-	-	59
15. Maron	-	1	-	-	53
16. Kebongunung	-	1	-	-	33
17. Mudalrejo	-	7	-	1	58
18. Kemejing	-	-	-	-	19
19. Bny. Kembaran	-	-	-	-	36
20. Sedayu	-	-	-	-	7
21. Ngargosari	-	-	-	-	3
Jumlah :	3	16	2	12	788

SUMBER DATA : STATISTIK KEC. LOANO

Tabel 6.4.  
JUMLAH ALAT KOMUNIKASI MENEURUT DESA  
PADA AKHIR TAHUN 1996

Desa	Kan.Pos/ KP.Pemb.	Pesawat Radio	Pesawat TV	Pesawat Telepon
(1)	(2)	(3)	(4)	(5)
1. Kalinongko	-	61	65	-
2. Tirirejo	-	39	72	-
3. Karangrejo	-	59	16	-
4. Kalikalong	-	21	8	-
5. Rimun	-	7	4	-
6. Tepansari	-	34	3	-
7. Kaliglagati	-	6	3	-
8. Tindati	-	22	16	-
9. Bny. Separe	-	46	5	-
10. Guyangan	-	41	4	-
11. Kalisemp	-	98	21	-
12. Loano	1	97	37	1
13. Jetjls	-	30	26	-
14. Kedungpoh	-	58	12	-
15. Maron	-	22	82	1
16. Kebongunung	-	31	41	-
17. Mudarejo	-	37	72	-
18. Kemejing	-	16	3	-
19. Bny. Kembaran	1	33	43	1
20. Sedayu	-	28	13	-
21. Ngargosari	-	16	9	-
Jumlah	2	802	555	3

SUMBER DATA: STATISTIK KEC. LOANO

Tabel 7.1  
PENERIMAAN DANA INPRES MENURUT DESA  
PADA AKHIR TAHUN 1996 (DALAM RIBUAN RUPIAH)

Desa	1991 /1992	1992 /1993	1993 /1994	1994 /1995	1995 /1996
(1)	(2)	(3)	(4)	(5)	(6)
1. Kalinongko	3.500	4.500	5.500	6.000	6.500
2. Tlirejo	3.500	4.500	5.500	6.000	6.500
3. Karangrejo	3.500	4.500	5.500	6.000	6.500
4. Kalikalong	3.500	4.500	5.500	6.000	6.500
5. Rimun	3.500	4.500	5.500	6.000	6.500
6. Tepansari	3.500	4.500	5.500	6.000	6.500
7. Kaliglagah	3.500	4.500	5.500	6.000	6.500
8. Tridadi	3.500	4.500	5.500	6.000	6.500
9. Bny. Separe	3.500	4.500	5.500	6.000	6.500
10. Guyangan	3.500	4.500	5.500	6.000	6.500
11. Kalisemo	3.500	4.500	5.500	6.000	6.500
12. Loano	3.500	4.500	5.500	6.000	6.500
13. Jetis	3.500	4.500	5.500	6.000	6.500
14. Kedungpoh	3.500	4.500	5.500	6.000	6.500
15. Maron	3.500	4.500	5.500	6.000	6.500
16. Kebongunung	3.500	4.500	5.500	6.000	6.500
17. Mudalrejo	3.500	4.500	5.500	6.000	6.500
18. Kemejing	3.500	4.500	5.500	6.000	6.500
19. Bny. Kembaran	3.500	4.500	5.500	6.000	6.500
20. Sedayu	3.500	4.500	5.500	6.000	6.500
21. Ngarosari	3.500	4.500	5.500	6.000	6.500
Jumlah :	73.500	94.500	115.500	126.000	136.500

SUMBER DATA : STATISTIK KEC. LOANO