

Statistik Daerah Kecamatan Pelabai

2015



**BADAN PUSAT STATISTIK
KABUPATEN LEBONG**

BPS - Statistics of Lebong Regency

Statistik Daerah Kecamatan Pelabai

2015



Statistik Daerah Kecamatan Pelabai 2015

<https://lebongkab.go.id>

STATISTIK DAERAH KECAMATAN PELABAI 2015

ISBN : 978-602-70940-9-3
No.Publikasi : 17070.1528
Katalog BPS : 1101002.1707042
Ukuran Buku : 18,2 cm x 25,7 cm
Jumlah Halaman : x + 30 Halaman

Naskah :

Koordinator Statistik Kecamatan

Gambar Kulit :

Koordinator Statistik Kecamatan

Diterbitkan Oleh :

© BPS Kabupaten Lebong

Dicetak Oleh :

BPS Kabupaten Lebong

Dilarang mengumumkan, mendistribusikan, mengomunikasikan dan/atau menggandakan sebagian atau seluruh isi buku ini untuk tujuan komersial tanpa izin tertulis dari Badan Pusat Statistik Kabupaten Lebong



KATA SAMBUTAN

Publikasi Statistik Daerah Kecamatan Amen 2015 diterbitkan oleh Badan Pusat Statistik Kabupaten Lebong berisi berbagai data dan informasi terpilih seputar Kabupaten Lebong yang dianalisis secara sederhana untuk membantu pengguna data memahami perkembangan pembangunan serta potensi yang ada di Kabupaten Lebong.

Publikasi Statistik Daerah Kecamatan Amen 2015 diterbitkan untuk melengkapi publikasi-publikasi statistik yang sudah terbit secara rutin setiap tahun. Berbeda dengan publikasi-publikasi yang sudah ada, publikasi ini lebih menekankan pada analisis.

Materi yang disajikan dalam Statistik Daerah Kecamatan Amen 2015 memuat berbagai informasi/indikator terpilih yang terkait dengan pembangunan di berbagai sektor di Kabupaten Lebong dan diharapkan dapat menjadi bahan rujukan/kajian dalam perencanaan dan evaluasi kegiatan pembangunan.

Kritik dan saran konstruktif berbagai pihak kami harapkan untuk penyempurnaan penerbitan mendatang. Semoga publikasi ini mampu memenuhi tuntutan kebutuhan data statistik, baik oleh instansi/dinas pemerintah, swasta, kalangan akademisi maupun masyarakat luas.

Kepala Badan Pusat Statistik
Kabupaten Lebong

Yulian Efendi, B.St



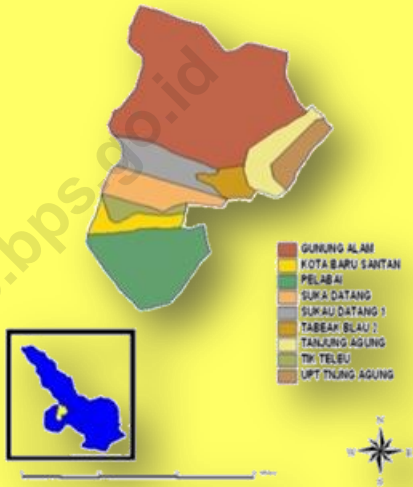
DAFTAR ISI

| | | |
|---|---------------------------|----|
| 1 | GEOGRAFI DAN IKLIM | 1 |
| 2 | PEMERINTAHAN | 2 |
| 3 | PENDUDUK DAN TENAGA KERJA | 3 |
| 4 | PENDIDIKAN | 4 |
| 5 | KESEHATAN | 5 |
| 6 | PERTANIAN | 6 |
| 7 | PARIWISATA | 7 |
| 8 | PERTAMBANGAN DAN ENERGI | 8 |
| 9 | PERBANDINGAN PENDAPATAN | 9 |
| | LAMPIRAN TABEL | 10 |



Kecamatan Pelabai berada di sebelah barat Kabupaten Lebong, dengan luas wilayah 4.070,91 hektar atau 2,44 persen dari luas Kabupaten Lebong. Sebagian besar wilayah kecamatan (desa-kelurahan) berada pada hamparan dan daratan tinggi atau pada ketinggian ± 505 s.d 578 m dpl. Menurut Dinas Kehutanan dan Perkebunan Kabupaten Lebong, di Kecamatan Pelabai terdapat 661 Ha kawasan hutan lindung dan 204,52 Ha kawasan cagar alam.

Peta Wilayah Kecamatan Pelabai



*****Tahukah Anda**
Desa Gunung Alam merupakan desa terluas di Kecamatan Pelabai

Ketinggian dan Titik Koordinat Geografi Desa/Kelurahan di Kecamatan Pelabai

| Desa/ Kelurahan | Ketinggian (m DPL) | Koordinat (LU/LS ; BT) |
|------------------|--------------------|------------------------|
| Tanjung Agung | 573 | 3,08 ; 102,10 |
| Gunung Alam | 578 | 3,09 ; 102,10 |
| Tabek Blau II | 561 | 3,15 ; 102,17 |
| Sukau Datang I | 505 | 3,15 ; 102,15 |
| Sukau Datang | 495 | 3,15 ; 102,14 |
| Kota Baru Santan | 523 | 3,16 ; 102,14 |
| Tik Teleu | 527 | 3,10 ; 102,08 |
| Pelabai | 559 | 3,17 ; 102,15 |

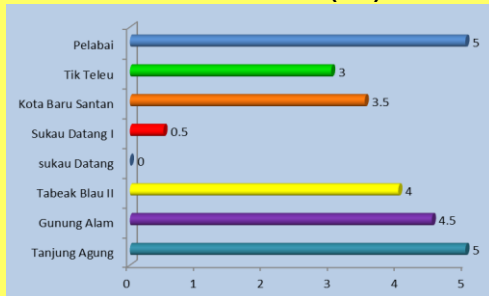
Sumber : BPS Kab Lebong

Dilihat dari aliran air yang mengalir di Kecamatan Pelabai, seluruh wilayah desa dilintasi oleh sungai atau anak sungai antara lain Air Amen, Air Belimau, Air Tik Cawang, Air Nipis, Air Santan, Air Dingin dan Air Tik Teleu.

2

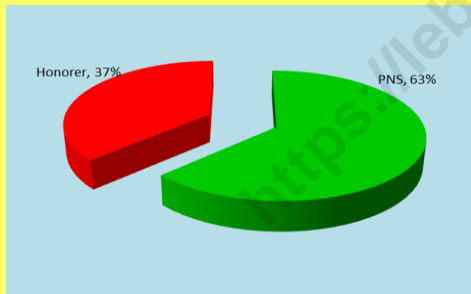


Jarak Desa/Kelurahan ke Kantor Kecamatan Pelabai (Km)



Sumber: Pelabai Dalam Angka, 2015

Persentase Jumlah Pegawai di Kantor Kecamatan Pelabai 2013



Sumber: Pelabai Dalam Angka, 2015

Banyaknya Satuan Lingkungan Setempat Desa/Kelurahan di Kecamatan Pelabai 2015

| Uraian | Jumlah |
|-----------|--------|
| Kelurahan | 1 |
| Desa | 7 |
| Dusun | 22 |
| RW | 3 |
| RT | 6 |

Sumber : Pelabai Dalam Angka, 2015

Pusat pemerintahan (*kantor camat*) Kecamatan Pelabai berada di Desa Sukau Datang atau berjarak 5 Km dari pusat pemerintahan Kabupaten Lebong (Tubei).

Kecamatan Pelabai terdiri dari 1 kelurahan dan 7 desa, untuk membantu proses pemerintahan tingkat desa/kelurahan maka kades/lurah juga dibantu oleh perangkatnya, terdapat 22 Kadus dan 3 Ketua RW/RK dan 6 Ketua RT di Kecamatan Pelabai.

*****Tahukah Anda**

Pusat Pemerintahan Kabupaten Lebong (Tubei) berada di Kecamatan Pelabai tepatnya yaitu di Kelurahan Tanjung Agung

Dilihat dari aksesibilitas masyarakat terhadap pusat pemerintahan Kecamatan Pelabai (Kantor Kecamatan) Kelurahan Tanjung Agung dan Desa Pelabai memiliki akses terjauh dari pusat pemerintahan Kecamatan dengan jarak kurang lebih 5 km.



Jumlah penduduk Kecamatan Pelabai di tahun 2014 mencapai 7.001 jiwa atau 6,52 persen dari total jumlah penduduk Kabupaten Lebong dengan kepadatan penduduk mencapai 171,97 jiwa/Km².

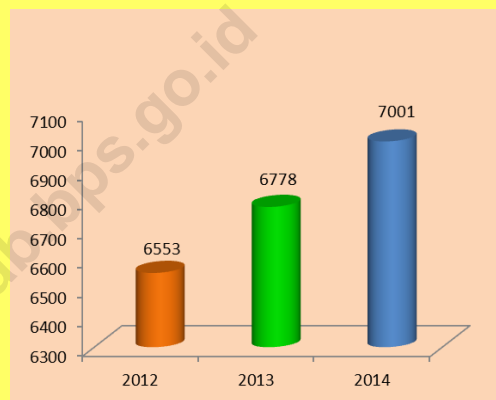
Berdasarkan jenis kelamin penduduk Kecamatan Pelabai masih didominasi oleh penduduk berjenis kelamin laki-laki yaitu sebesar 3.602 jiwa, sedangkan jumlah penduduk perempuan mencapai 3.399 jiwa dengan sex ratio sebesar 106, artinya setiap 100 penduduk perempuan terdapat 106 penduduk laki-laki.

*****Tahukah Anda**

Masyarakat di Kecamatan Pelabai Mayoritas Bekerja di Sektor Pertanian Khususnya Perkebunan Karet dan Kopi

Berdasarkan data yang dihimpun pihak Kecamatan, pada tahun 2014 tercatat ada 40 jiwa penduduk yang lahir dan 14 jiwa yang meninggal.

Jumlah Penduduk di Kecamatan Pelabai Tahun 2012-2014



Sumber: Lebong Dalam Angka, 2015

Jumlah Kelahiran Kecamatan Pelabai Tahun 2014

| Desa/Kelurahan | Kelahiran | Kematian |
|------------------|-----------|----------|
| Tanjung Agung | 6 | 2 |
| Gunung Alam | 3 | 1 |
| Tabek Blau II | 5 | 2 |
| Sukau Datang I | 9 | 0 |
| Sukau Datang | 7 | 5 |
| Kota Baru Santan | 6 | 3 |
| Tik Teleu | 0 | 0 |
| Pelabai | 4 | 1 |

Sumber: Pelabai Dalam Angka 2015

4

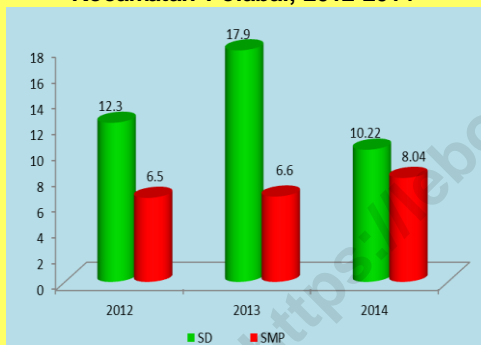


Jumlah Sekolah di Kecamatan Pelabai

| Jenjang Pendidikan | Status Sekolah | |
|--------------------|----------------|--------|
| | Negeri | Swasta |
| SD | 7 | 0 |
| SMP | 2 | 0 |

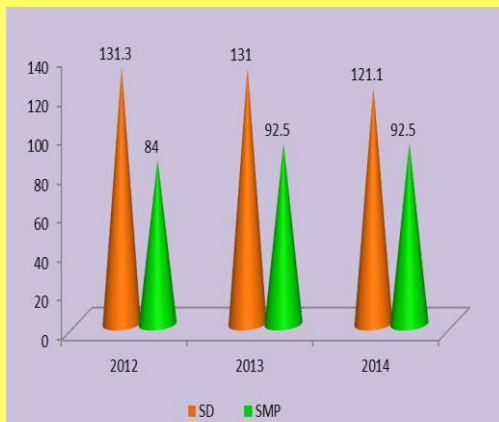
Sumber: Pelabai Dalam Angka 2015

Angka Rasio Murid-Guru di Kecamatan Pelabai, 2012-2014



Sumber: Pelabai Dalam Angka 2015

Angka Rasio Murid-Sekolah di Kecamatan Pelabai, 2012-2014



Sumber: Pelabai Dalam Angka 2015

Peranan dunia pendidikan dalam perkembangan telah menjadi salah satu kebutuhan pokok hidup manusia. Ketersediaan fasilitas pendidikan, SDM pengajar yang berkualitas merupakan komponen-komponen yang harus ada dan berperan penting didalamnya.

Keberadaan fasilitas pendidikan hingga akhir tahun 2014 di Kecamatan Pelabai sama seperti halnya pada tahun sebelumnya yaitu terdapat 9 unit fasilitas pendidikan yang terdiri dari 7 unit tingkat Sekolah Dasar (SD) dan 2 unit tingkat Sekolah Menengah Pertama (SMP).

***Tahukah Anda

Selain pendidikan formal, di Kecamatan Pelabai juga terdapat pendidikan informal seperti PAUD dan Pendidikan Keterampilan Komputer

Nilai rasio murid-guru pada jenjang pendidikan SD dan SMP mengalami peningkatan ditahun 2014 yaitu sebesar 10,22 dan 8,04.



Kesehatan sebagai salah satu modal dasar dalam menjalani kehidupan. Tingkat kesehatan suatu masyarakat juga dipengaruhi oleh kualitas dan kuantitas pelayanan kesehatan disuatu wilayah, salah satunya dapat terlihat dari ketersediaan prasarana dan sarana yang ada.

Jumlah sarana kesehatan di Kecamatan Pelabai di tahun 2014, terdiri dari 1 unit Puskesmas, 1 unit Puskesmas Pembantu, 1 unit Puskesmas Keliling, 3 unit Poskesdes dan 10 unit Posyandu. Jumlah tenaga kesehatan di Kecamatan Pelabai sampai tahun 2014 berjumlah 7 orang terdiri dari 4 orang paramedik perawat, 1 orang bidan, 1 orang sarjana kesehatan masyarakat dan 1 orang Sarjana Sanitasi.

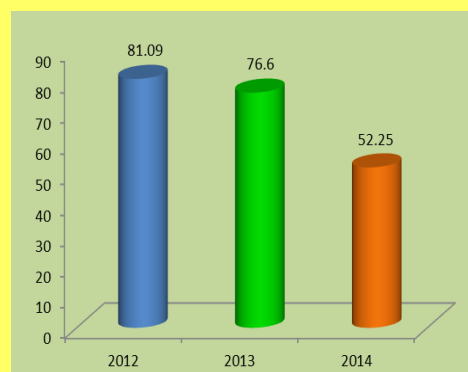
Pada tahun 2014 jumlah Pasangan Usia Subur di Kecamatan Pelabai yang aktif mengikuti program Keluarga Berencana (KB) mengalami penurunan dari 76,6 persen pada tahun sebelumnya menjadi 52,25 persen.

Banyaknya Fasilitas Kesehatan di Kecamatan Pelabai Tahun 2014

| Fasilitas | Jumlah (Unit) |
|--------------------|---------------|
| Puskesmas | 1 |
| Puskesmas Pembantu | 1 |
| Puskesmas Keliling | 1 |
| Poskesdes | 3 |
| Posyandu | 10 |

Sumber: Pelabai Dalam Angka, 2015

Persentase Pasangan Usia Subur (PUS) terhadap KB di Kecamatan Pelabai Tahun 2010-2013

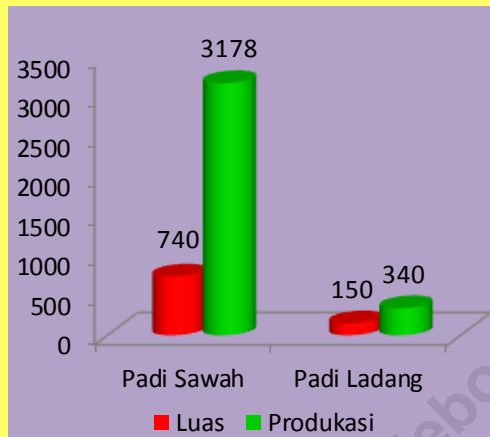


Sumber: Lebong Dalam Angka, 2014

6

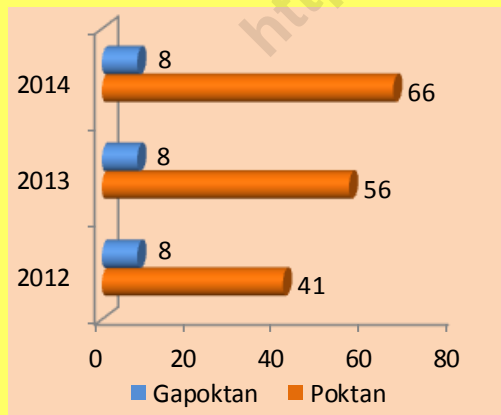


Luas Panen (Ha) dan Produksi (Ton) Padi Sawah dan Padi Ladang di Kecamatan Pelabai, 2014



Sumber: Dinas Pertanian Kabupaten Lebong

Perkembangan Jumlah Poktan dan Gapoktan Kecamatan Pelabai 2012-2014



Sumber: Pelabai Dalam Angka, 2015

Sektor pertanian merupakan sektor andalan di Kabupaten Lebong, hal ini dapat dilihat dari mayoritas masyarakat yang bekerja di sektor tersebut sehingga menjadikan sektor andalan dalam pergerakan ekonomi masyarakat.

Tahun 2014 produksi padi sawah di Kecamatan Pelabai mencapai 3.178 ton dengan luas panen mencapai 740 hektar. Selain budidaya padi sawah, ada juga yang mengusahakan padi ladang. Produksi padi ladang di Kecamatan pelabai tahun 2014 mencapai 324 ton dengan luas panen mencapai 150 hektar.

Berdasarkan data dari BP4K di Kecamatan Pelabai terdapat 66 kelompok petani pemula dengan total anggota yang 1.447 orang petani. Dalam upaya menunjang perkembangan sektor pertanian, pihak terkait telah menugaskan sejumlah 14 tenaga Penyuluh Pertanian Lapangan (PPL) yang bertugas membantu petani dalam mengusahakan usaha pertaniannya.

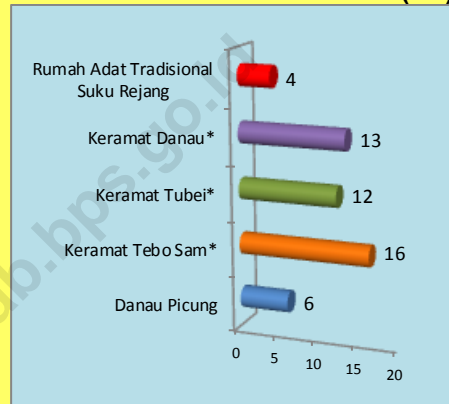


Objek wisata dan cagar budaya yang telah terinventarisir oleh Dinas Perhubungan dan Parsenibud Kabupaten Lebong di Kecamatan Pelabai di tahun 2014 antara lain Wisata Danau Picung, Keramat Tubei, Keramat Tebo Sam dan Rumah Adat Tradisional Suku Rejang.

Lokasi wisata Danau Picung, kurang lebih 6 km dari kantor Kecamatan Pelabai. Tepatnya di Kelurahan Tanjung Agung. Selain itu Rumah Adat Tradisional Suku Rejang merupakan lokasi objek wisata terdekat yang ada di Kecamatan Pelabai, terdapat di Desa Gunung Alam atau kurang lebih 4 km dari kantor Camat Kecamatan Pelabai, kondisi rumah adat tersebut cukup memprihatinkan sebab kurangnya perhatian dari berbagai pihak terkait akan kelestariannya.

Hal yang perlu dilakukan adalah pengelolaan sektor pariwisata yang dilakukan secara terpadu sehingga memberikan manfaat bagi masyarakat.

Jarak Objek Wisata dan Cagar Budaya dari Kantor Kecamatan Pelabai (Km)



* Juga tercatat pada Kecamatan Lebong Atas dan Padang Bano

Sumber : Pelabai Dalam Angka, 2015

Pemandangan Wisata Danau Picung



Rumah Adat Tradisional Suku Rejang



8



Hingga akhir tahun 2014 untuk Kecamatan Pelabai belum mencatat adanya lokasi atau kegiatan pertambangan di Kecamatan Pelabai. Informasi tersebut berasal dari Dinas Pertambangan dan Energi Kabupaten Lebong.

Kegiatan penelitian dan eksplorasi terkait pengembangan sektor pertambangan di Kecamatan Pelabai masih perlu menjadi prioritas kedepan untuk dapat memaksimalkan potensi yang ada. Selain itu, peningkatan kapasitas energi dengan mencari energi alternatif tetap menjadi pemikiran bersama untuk memenuhi kebutuhan listrik di Kabupaten Lebong pada umumnya dan masyarakat Kecamatan Pelabai pada khususnya

Dalam hal pemenuhan energi bagi kebutuhan sehari-hari, khususnya energi listrik, di Kecamatan Pelabai masih menggantungkan kebutuhan listrik kepada Pembangkit Listrik Tenaga Air (PLTA) Tes yang terdapat di Kecamatan Lebong Selatan. Pendistribusian listrik hingga tingkat keluarga/rumah di Kecamatan Pelabai

masih terus diupayakan dan ditingkatkan oleh pemerintahan daerah melalui Perusahaan Listrik Negara (PLN) Cabang Muara Aman Kabupaten Lebong.

Penggunaan bahan bakar untuk kebutuhan sehari-hari seperti memasak sebagian besar masyarakat Kecamatan Pelabai memanfaatkan energi dari LPG dan kayu bakar.

***Tahukah Anda

Masyarakat Kecamatan Pelabai juga Memanfaatkan Energi Genset/Disel dan Energi Tata Surya Sebagai Sumber Energi Listrik

Selain memanfaatkan energi listrik bersumber PLN, masyarakat Kecamatan Pelabai juga menggunakan sumber energi non PLN seperti PLTS (Energi Listrik Tata Surya) dan disel/genset, walaupun masih dalam kapasitas kecil dan dilakukan oleh perorangan/desa.



Pada tahun 2014 jumlah wajib pajak yang tercatat di Kecamatan Pelabai mencapai 1.607 wajib pajak, dengan target penerimaan Pajak Bumi dan Bangunan mencapai Rp 25.830.676,00. Namun samapi Desember 2014 jumlah penerimaan PBB hanya mencapai Rp 8.578.868,00 atau sekitar 33,2 persen.

Desa Gunung Alam merupakan desa dengan realisasi pajak PBB terendah yaitu 0,2 persen tahun 2014, dan desa tertinggi persentase realisasinya adalah Desa Kota Baru Santan yaitu sebesar 99,3 persen, dilihat dari perkembangan dua tahun terakhir maka, realisasi PBB desa/kelurahan di Kecamatan Pelabai sangat berfluktuatif.

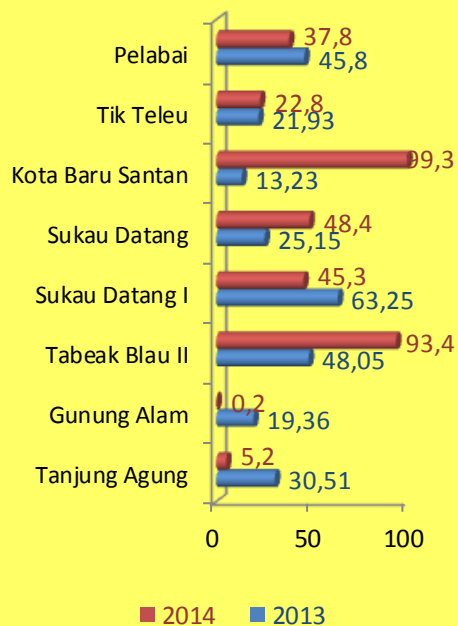
Pencapaian realisasi pajak secara umum Kecamatan Pelabai masih jauh dari target yang ditetapkan, kesadaran dan ketaatan masyarakat menjadi hal pokok dalam kesuksesan pembayaran pajak sekaligus mendukung pembangunan daerah.

Target dan Realisasi PBB Menurut Desa/Kelurahan di Kecamatan Pelabai Tahun 2014

| Desa/ Kelurahan | Target (Rp) | Realisasi (Rp) |
|--------------------|----------------|-------------------|
| Tanjung Agung | 4.568.249 | 238.067 |
| Gunung Alam | 5.155.540 | 10.000 |
| Tabeak Blau II | 2.414.934 | 2.255.279 |
| Sukau Datang I | 2.287.908 | 1.037.216 |
| Sukau Datang | 2.750.700 | 1.330.000 |
| Kota Baru Santan | 1.506.340 | 1.496.340 |
| Tik Teleu | 3.272.453 | 747.075 |
| Pelabai | 3.874.552 | 1.464.891 |

Sumber : Pelabai Dalam Angka, 2015

Persentase Realisasi Pembayaran PBB Desa/Kelurahan di Kecamatan Pelabai, 2013-2014



Sumber : Pelabai Dalam Angka, 2015



PEMANDANGAN WISATA DANAU PICUNG DI KELURAHAN TANJUNG AGUNG



RUMAH ADAT SUKU REJANG DI DESA GUNUNG ALAM KECAMATAN PELABAI



TAMAN BERMAIN DI LOKASI WISATA DANAU PICUNG KELURAHAN TANJUNG AGUNG



**LAMPIRAN
TABEL**

<https://www.apkapps.go.id>

**Tabel 1. Luas Wilayah Menurut Kecamatan
di Kabupaten Lebong, 2014**

(Ha-%)

| Kecamatan <i>District</i> | Luas Wilayah <i>Total Area</i> | Persentase <i>Percentage</i> |
|------------------------------|-----------------------------------|---------------------------------|
| (1) | (2) | (3) |
| Rimbo Pengadang | 8 571,08 | 5,15 |
| Topos | 34 428,36 | 20,67 |
| Lebong Selatan | 21 168,93 | 12,71 |
| Bingin Kuning | 8 689,15 | 5,22 |
| Lebong Sakti | 8 868,83 | 5,33 |
| Lebong Tengah | 7 096,83 | 4,26 |
| Amen | 1 728,49 | 1,04 |
| Uram Jaya | 4 295 | 2,58 |
| Lebong Utara | 3 209,66 | 1,93 |
| Pinang Belapis | 60 800,55 | 36,51 |
| Pelabai | 4 070,91 | 2,44 |
| Lebong Atas | 3 599,84 | 2,16 |
| Padang Bano* | - | - |
| Jumlah/ Total | 166 527,63 | 100 |

*data tidak tersedia

Sumber : Lebong Dalam Angka 2015

**Tabel 2.1 Banyaknya Desa, Kelurahan, Lingkungan, Dusun, Rukun
Warga/Rukun Kampung, dan Rukun Tetangga di Kecamatan Pelabai, 2014**
(Buah/Unit)

| Uraian <i>Description</i> | Jumah <i>Total</i> |
|-------------------------------------|------------------------------|
| (1) | (2) |
| Kelurahan | 1 |
| Desa | 7 |
| Lingkungan | 0 |
| Dusun | 22 |
| RW/RK | 3 |
| RT | 6 |

Sumber : Pelabai Dalam Angka, 2015

Tabel 2.2 Jumlah Tenaga Kerja/Pegawai Kantor Camat Kecamatan Pelabai, 2014

(Orang/Person)

| Uraian Description | Jumlah Total |
|-------------------------------|-------------------------|
| (1) | (2) |
| Fungsional | 0 |
| PNS | 12 |
| Honorer/Kontrak | 7 |

Sumber : Pelabai Dalam Angka, 2015

Tabel 2.3 Jumlah Tenaga Kerja/Pegawai Kantor Kecamatan Berdasarkan Tingkat Pendidikan di Kecamatan Pelabai , 2014

(Orang/Person)

| Uraian <i>Description</i> | Jumlah <i>Total</i> |
|------------------------------|------------------------|
| (1) | (2) |
| SD | 0 |
| SMP | 0 |
| SMA | 13 |
| DI | 0 |
| D2 | 0 |
| D3 | 0 |
| S1 | 5 |
| S2 | 1 |

Sumber : Pelabai Dalam Angka, 2015

Tabel 3. 1 Jumlah Penduduk Kecamatan Pelabai Tahun 2010 - 2013*(Jiwa/Person)*

| Tahun | Jumlah |
|--------------|---------------|
| (1) | (2) |
| 2010 | 6 087 |
| 2011 | 6 337 |
| 2013 | 6 553 |
| 2013 | 6 778 |
| 2014 | 7 001 |

Sumber : Pelabai Dalam Angka, 2015

Tabel 3.2 Jumlah Kelahiran Dan Kematian Di Kecamatan Pelabai Tahun 2014

(Orang/Person)

| Uraian | Kelahiran | Kematian |
|-------------------------|------------------|-----------------|
| (1) | (2) | (3) |
| Tanjung Agung | 6 | 2 |
| Gunung Alam | 3 | 1 |
| Tabek Blau II | 5 | 2 |
| Sukau Datang I | 9 | 0 |
| Sukau Datang | 7 | 5 |
| Kota Baru Santan | 6 | 3 |
| Tik Teleu | 0 | 0 |
| Pelabai | 4 | 1 |
| Jumlah | 40 | 14 |

Sumber : Pelabai Dalam Angka, 2015

Tabel 4. 1 Jumlah Sekolah Menurut Jenjang dan Statusnya Dalam Naungan DIKNAS di Kecamatan Pelabai, 2014

(Buah/Unit)

| Tingkat Pendidikan | Status Sekolah | | Jumlah |
|--------------------|----------------|--------|--------|
| | Negeri | Swasta | |
| (1) | (2) | (3) | (4) |
| TK | 0 | 0 | 0 |
| SD | 7 | 0 | 7 |
| SMP | 2 | 0 | 2 |
| SMA | 0 | 0 | 0 |
| SMK | 0 | 0 | 0 |

Sumber : Pelabai Dalam Angka, 2015

**Tabel 4. 2 Rasio Murid dan Guru Menurut Statusnya Dalam Naungan
DIKNAS Kabupaten Lebong di Kecamatan Pelabai , 2014**

(Orang/Person)

| Tingkat Pendidikan | Murid | | Guru | | Rasio | |
|--------------------|--------|--------|--------|--------|--------|--------|
| | Negeri | Swasta | Negeri | Swasta | Negeri | Swasta |
| (1) | (2) | (3) | (4) | (5) | (6) | (7) |
| TK | 0 | 0 | 0 | 0 | 0 | 0 |
| SD | 848 | 0 | 83 | 0 | 10,22 | 0 |
| SMP | 185 | 0 | 23 | 0 | 8,04 | 0 |
| SMA | 0 | 0 | 0 | 0 | 0 | 0 |
| SMK | 0 | 0 | 0 | 0 | 0 | 0 |

Sumber : Pelabai Dalam Angka, 2015

Tabel 5.1 Banyaknya Fasilitas Kesehatan Menurut Jenisnya Di Kecamatan Pelabai, 2014

(Buah/Unit)

| Fasilitas Kesehatan | Jumlah |
|--------------------------------|---------------|
| (1) | (2) |
| Rumah Sakit Umum Daerah | 0 |
| Rumah Sakit Swasta | 0 |
| Puskesmas | 1 |
| Puskesmas Pembantu | 1 |
| Poskesdes | 3 |
| Puskesmas Keliling | 1 |
| Posyandu | 10 |
| Jumlah/Total | 16 |

Sumber : Pelabai Dalam Angka, 2015

Tabel 5.2 Banyaknya Tenaga Kesehatan Menurut Jenis Tenaga Kesehatan di Kecamatan Pelabai, 2014

(Orang)

| Jenis Tenaga Kesehatan | Jumlah |
|--|---------------|
| (1) | (2) |
| Dokter Umum | 0 |
| Dokter Spesialis | 0 |
| Dokter Gigi | 0 |
| Tenaga Kefarmasian | 0 |
| Sarjana Keperawatan | 0 |
| Paramedik Perawat | 4 |
| Bidan | 1 |
| Tenaga Gizi | 0 |
| Serjana Kesehatan Masyarakat | 1 |
| Tenag Lainnya (Serjana Sanitasi, Tenaga Teknis Medis dan Fisioterapi) | 1 |
| Jumlah | 7 |

Sumber : Pelabai Dalam Angka, 2015

Tabel 5.3 Jumlah Pasangan Usia Subur (PUS), Akseptor Aktif dan Akseptor Baru di Kecamatan Pelabai, 2014

(Pasangan)

| Uraian | Jumlah |
|------------------------------------|---------------|
| (1) | (2) |
| Pasangan Usia Subur | 2 465 |
| Akseptor Aktif | 1 288 |
| Persentase Terhadap PUS (%) | 52,25 |
| Akseptor Baru | 489 |

Sumber : Pelabai Dalam Angka, 2015

**Tabel 6.1 Jumlah Tenaga Penyuluhan Lapangan (PPL)
di Kecamatan Pelabai, 2014**

(Orang/Person)

| Uraian | Jumlah |
|--------------------------|---------------|
| (1) | (2) |
| Fungsional | 3 |
| PNS | 3 |
| Kontrak | 6 |
| Penyuluh Swakarsa | 2 |

Sumber : Pelabai Dalam Angka, 2015

Tabel 6.2 Luas Panen, Produksi Padi Sawah dan Padi Ladang Kecamatan Pelabai Tahun 2014

| Jenis Padi | Luas Panen (Ha) | Produksi (Ton) |
|-------------|-----------------|----------------|
| (1) | (2) | (3) |
| Padi Sawah | 719 | 3.178 |
| Padi Ladang | 150 | 324 |

Sumber : Dinas Pertanian dan Ketahanan Pangan Kabupaten Lebong

Tabel 6.3 Luas Panen dan Produksi Palawija di Kecamatan Pelabai Tahun 2014

| Jenis Palawija | Luas Panen (Ha) | Produksi (Ton) |
|-----------------------|------------------------|-----------------------|
| (1) | (2) | (3) |
| Jagung | 9 | 50 |
| Ubi Kayu | 5 | 65 |
| Ubi Jalar | 0 | 0 |
| Kacang Tanah | 5 | 5,50 |
| Kedelai | 0 | 0 |
| Kacang Hijau | 0 | 0 |

Sumber : Dinas Pertanian dan Ketahanan Pangan Kabupaten Lebong

Tabel 6.4 Banyaknya Ternak/Unggas di Kecamatan Pelabai, 2014

(Ekor)

| Jenis Ternak | Jumlah |
|---------------------|---------------|
| (1) | (2) |
| Sapi Potong | 107 |
| Sapi Perah | 0 |
| Kerbau | 152 |
| Kambing | 0 |
| Domba | 0 |
| Babi | 0 |
| Kuda | 0 |
| Ayam Buras | 0 |
| Ayam Petelur | 0 |
| Ayam Pedaging | 0 |
| Itik | 285 |
| Kelinci | 0 |
| Ayam Durel | 0 |

Sumber : Lebong Dalam Angka 2015

Tabel 6.5 Produksi Usaha Perikanan Darat di Kecamatan Pelabai, 2014

| Jenis Usaha | Luas Budidaya (Ha) | Produksi (Ton) |
|---------------------------|--------------------|----------------|
| (1) | (2) | |
| Budidaya | | |
| 1. Kolam Air Deras (KAD) | 0,20 | 4 |
| 2. Kolam Air Tenang (KAT) | 18 | 89 |
| 3. Sawah/Mina Padi | 203,25 | 95 |
| 4. Siring/Keramba | 0 | |
| 5. Jaring Apung | 0 | |
| Penangkapan | | |
| 1. Sungai/Kuala | 24,12 | 4,88 |
| 2. Danau/Tebat | 6 | 22,12 |
| Pembenihan | | |
| 1. BBI Dinas | 0 | 0 |
| 2. UPR | 0 | 0 |

Sumber : Pelabai Dalam Angka 2015

Tabel 7.1 Objek Wisata dan Cagar Budaya di Kecamatan Pelabai, 2014

(Km)

| Uraian | Jarak dari Kantor Camat |
|--|--------------------------------|
| (1) | (2) |
| Danau Picung | 6 |
| Keramat Tebo Sam* | 16 |
| Keramat Tubei* | 12 |
| Keramat Danau* | 13 |
| Rumah Adat Tradisional Suku Rejang* | 4 |

Ket * Juga Tercatat Pada Kecamatan Lebong Atas Dan Padang Bano

Sumber : Pelabai Dalam Angka 2015

Tabel 9 Jumlah Wajib Pajak, Target dan Realisasi Pajak Bumi dan Bangunan di Kecamatan Pelabai, 2014

| Uraian | Wajib Pajak | Target Pajak | Realisasi |
|------------------|--------------|-------------------|------------------|
| (1) | (2) | (3) | (4) |
| Tanjung Agung | 228 | 4.568.249 | 238.067 |
| Gunung Alam | 323 | 5.155.540 | 10.000 |
| Tabeak Blau II | 75 | 2.414.934 | 2.255.279 |
| Sukau Datang I | 184 | 2.287.908 | 1.037.216 |
| Sukau Datang | 267 | 2.750.700 | 1.330.000 |
| Kota Baru Santan | 142 | 1.506.340 | 1.496.340 |
| Tik Teleu | 187 | 3.272.453 | 747.075 |
| Pelabai | 201 | 3.874.552 | 1.464.891 |
| Jumlah | 1.607 | 25.830.676 | 8.578.868 |

Sumber : Pelabai Dalam Angka 2015

DATA

MENCERDASKAN BANGSA



**BADAN PUSAT STATISTIK
KABUPATEN LEBONG**

Komplek Perkantoran Jalur Dua Lebong

Telp : (0738) 2200032

website : lebongkab.bps.go.id; e-mail : bps1707@bps.go.id

ISBN 978-602-70940-9-3



9 786027 094093 >