



KECAMATAN DALAM ANGKA PRAJEKAN

Prajekan Subdistrict in Figures

2023



**BADAN PUSAT STATISTIK
KABUPATEN BONDOWOSO**

BPS-Statistics of Bondowoso Regency





KECAMATAN DALAM ANGKA PRAJEKAN

Prajekan Subdistrict in Figures

2023



KECAMATAN PRAJEKAN DALAM ANGKA
Prajekan Subdistrict in Figures
2023

ISSN: 0852-338X

No. Publikasi/*Publication Number*: 35110.2329

Katalog /*Catalog*:1102001.3511160

Ukuran Buku/*Book Size*: 14,8 cm x 21 cm

Jumlah Halaman/*Number of Pages* : xiv + 68 hal/*pages*

Naskah/*Manuscript*:

BPS Kabupaten Bondowoso

BPS-Statistics of Bondowoso Regency

Penyunting/*Editor*:

BPS Kabupaten Bondowoso

BPS-Statistics of Bondowoso Regency

Desain Kover/*Cover Design*:

BPS Kabupaten Bondowoso

BPS-Statistics of Bondowoso Regency

Ilustrasi Kover/*Cover Illustration*:

Campuran berbagai biji kopi oleh Parriwat Pannium di unsplash.com

Mixture of different kinds of coffee beans by Parriwat pannium on unsplash.com

Diterbitkan oleh/*Published by*:

©BPS Kabupaten Bondowoso/*BPS-Statistics of Bondowoso Regency*

Dicetak oleh/*Printed by*:

-

Dilarang mengumumkan, mendistribusikan, mengomunikasikan, dan/atau menggandakan sebagian atau seluruh isi buku ini untuk tujuan komersil tanpa izin tertulis dari Badan Pusat Statistik Kabupaten Bondowoso.

Prohibited to announce, distribute, communicate, and/or copy part or all of this book for commercial purpose without permission from BPS-Statistics Indonesia of Bondowoso Regency.

TIM PENYUSUN/TEAM MEMBERS

Pengarah/Director

Mudji Setijo, SST, M.Si

Penanggung Jawab/Persons in Charge

Mudji Setijo, SST, M.Si

Penyunting/Editors

Syaiful Nugroho Adi Saputro, SST.

Pengolah Data dan Penulis Naskah/Data Processor and Writers

Tim IPDS Kabupaten Bondowoso

Penata Letak/Layout Designers

Tim IPDS Kabupaten Bondowoso

<https://bondowoso.bpp.go.id>

KONTRIBUTOR DATA/DATA CONTRIBUTORS

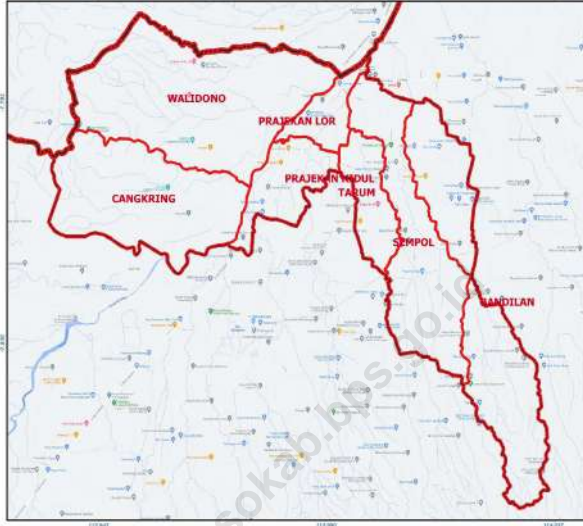
1. Kementerian Agama/*Ministry of Religious Affair*
2. Kementerian Pendidikan dan Kebudayaan/*Ministry of Education and Culture*
3. Badan Meteorologi Klimatologi dan Geofisika/*Meteorological, Climatology, and Geophysical Agency*
4. Badan Pusat Statistik/*BPS-Statistics Indonesia*
5. Dinas Kependudukan dan Pencatatan Sipil Kabupaten Bondowoso/*Population and Civil Registration Agency of Bondowoso Regency*
6. Badan Pertanahan Nasional Kabupaten Bondowoso/*National Land Agency of Bondowoso Rgency*

<https://bondowosokab.bps.go.id>

PETA WILAYAH KECAMATAN PRAJEKAN MAP OF PRAJEKAN SUBDISTRICT

WA-2020

Peta Wilkerstat Kecamatan : PRAJEKAN



3511160

Provinsi :
[05] JAWA TIMUR
Kabupaten/Kota :
[11] BONDOWOSO
Kecamatan :
[160] PRAJEKAN



LEGENDA

Garis Merah Ketat Daerah

— Batas Wilayah (Kecamatan "A")

— Batas Wilayah (Kabupaten/Kota "A")

— Batas Wilayah (Kecamatan "A")

— Batas Wilayah (Kabupaten/Kota "A")

Nama Region:

Nama Perumahan:



BADAN PUSAT STATISTIK

Peraturan:
1. Peraturan Menteri Dalam Negeri Nomor 131 Tahun 2010 tentang Pembentukan dan Susunan Perangkat Daerah.
2. Peraturan Menteri Dalam Negeri Nomor 131 Tahun 2010 tentang Pembentukan dan Susunan Perangkat Daerah.
3. Peraturan Menteri Dalam Negeri Nomor 131 Tahun 2010 tentang Pembentukan dan Susunan Perangkat Daerah.

KEPALA BPS KABUPATEN BONDOWOSO
CHIEF STATISTICIAN OF BONDOWOSO REGENCY



Mudji Setijo, SST, M.Si



KATA PENGANTAR

Kecamatan Prajean Dalam Angka 2023 merupakan publikasi tahunan yang diterbitkan oleh BPS Kabupaten Bondowoso. Kami menyadari bahwa publikasi ini belum sepenuhnya memenuhi harapan semua pihak pengguna data, namun diharapkan publikasi ini dapat membantu melengkapi penyusunan rencana pembangunan di Kabupaten Bondowoso khususnya Kecamatan Prajean.

Publikasi ini dapat tersusun berkat kerja sama dan bantuan dari berbagai pihak baik instansi pemerintah maupun swasta. Kepada semua pihak yang telah berpartisipasi dalam penyusunan publikasi ini disampaikan penghargaan dan terima kasih yang sebesar-besarnya.

Saran dan kritik yang membangun dari para pembaca dan pengguna data sangat kami harapkan agar ke depannya publikasi ini semakin baik dan dapat memenuhi kebutuhan dari para pembaca dan pengguna data.

Bondowoso , September 2023
Kepala BPS
Kabupaten Bondowoso

Mudji Setijo, SST, M.Si



PREFACE

Prajeikan Subdistrict in Figures 2023 is an annual publication published by BPS-Statistic of Bondowoso Regency. We realize that this publication has not fully met the expectations of all data users, but it is hoped that this publication can help complete the preparation of development plans in Bondowoso regency, especially in Prajeikan Subdistrict.

This publication was released because of the cooperation and assistance of various aprties, both government and private agencies. We wish to express our deepest gratitude to all those who have participated in the preparation of this publication.

We really hope for suggestion and constructive criticism from readers and data users so that in the future this publication will be even better and able to meet the needs of readers and data users.

*Bondowoso , September 2023
Chief Statistician of
Bondowso Regency*

Mudji Setijo, SST, M.Si

DAFTAR ISI/CONTENTS

	Halaman <i>Page</i>
Kata Pengantar/ <i>Preface</i>	xi
Daftar Isi/ <i>Contents</i>	xiii
Daftar Tabel/ <i>List of Tables</i>	xv
Penjelasan Umum/ <i>Explanatory Notes</i>	xxi
Daftar Singkatan/ <i>List of Abbreviation</i>	xxiii
1. Geografi dan Iklim/ <i>Geography and Climate</i>	1
2. Pemerintahan/ <i>Government</i>	7
3. Penduduk/ <i>Population</i>	13
4. Sosial dan Kesejahteraan Rakyat/ <i>Social and Welfare</i>	19
5. Pertanian/ <i>Agriculture</i>	43
6. Pariwisata, Transportasi, dan Komunikasi/ <i>Tourism, Transportation, and Communication</i>	53
7. Perbankan, Koperasi, dan Perdagangan/ <i>Banking, Cooperative, and Trade</i>	61

DAFTAR TABEL/LIST OF TABLES

	Halaman Page
1. GEOGRAFI DAN IKLIM/GEOGRAPHY AND CLIMATE	
1.1 KEADAAN GEOGRAFI GEOGRAPHY CONDITION	
1.1.1 Luas Daerah Menurut Desa/Kelurahan di Kecamatan Prajekan, 2022 <i>Total Area by Villages/Kelurahan in Prajekan Subdistrict, 2022</i>	3
1.1.2 Jarak ke Ibukota Kecamatan dan Ibukota Kabupaten/Kota Menurut Desa/Kelurahan di Kecamatan Prajekan (km), 2022 <i>Distance to the Subdistrict Capital and Regency/Municipal Capital by Villages/Kelurahan in Prajekan Subdistrict (km), 2022</i>	4
1.1.3 Tinggi Wilayah Di Atas Permukaan Laut Menurut Desa/ Kelurahan di Kecamatan Prajekan (mdpl), 2022 <i>Altitude by Village in Prajekan Subdistrict (m.a.s.l), 2022</i>	5
2. PEMERINTAHAN/GOVERNMENT	
2.1 WILAYAH ADMINISTRATIF ADMINISTRATIVE AREA	
2.1.1 Jumlah Rukun Warga (RW) dan Rukun Tetangga (RT) Menurut Desa/Kelurahan di Kecamat Prajekan, 2022 <i>Number of Rukun Warga and Rukun Tetangga by Villages/ Kelurahan in Prajekan Subdistrict, 2022</i>	9
2.2 SUMBER DAYA MANUSIA HUMAN RESOURCES	
2.2.1 Jumlah Pegawai Negeri Sipil Menurut Pemerintah Daerah dan Jenis Kelamin, 2022 <i>Number of Civil Servants by Local Government and Sex, 2022</i>	10
2.2.2 Jumlah Pegawai Negeri Sipil Pemerintah Daerah Kecamatan Maesan Menurut Tingkat Pendidikan dan Jenis Kelamin, 2022 <i>Number of Civil Servants of Maesan Subistrict Government by Educational Level and Sex, 2022</i>	11

3. PENDUDUK/POPULATION

3.1	Penduduk, Distribusi Persentase Penduduk, Kepadatan Penduduk, Rasio Jenis Kelamin Penduduk Menurut Desa/Kelurahan di Kecamatan Prajekan, 2022 <i>Population, Percentage Distribution of Population, Population Density, and Population Sex Ratio by Villages/Kelurahan in Prajekan Subdistrict, 2022</i>	15
3.2	Jumlah Penduduk Menurut Kelompok Umur dan Jenis Kelamin di Kecamatan Prajekan, 2022 <i>Population by Age Groups and Sex in Prajekan Subdistrict, 2022</i>	17

4. SOSIAL DAN KESEJAHTERAAN RAKYAT/SOCIAL AND WELFARE

**4.1 PENDIDIKAN
EDUCATION**

4.1.1	Banyaknya Desa ¹ /Kelurahan yang Memiliki Fasilitas Sekolah Menurut Tingkat Pendidikan di Kecamatan Prajekan, 2019–2021 <i>Number of Villages¹/Kelurahan Having Educational Facilities by Educational Level in Prajekan Subdistrict, 2020–2022</i>	21
4.1.2	Jumlah Sekolah Menurut Tingkat Pendidikan di Kecamatan Prajekan, 2021/2022 dan 2022/2023 <i>Number of Schools by Educational Level in Prajekan Subdistrict, 2021/2022 and 2022/2023</i>	22
4.1.3	Jumlah Guru Menurut Tingkat Pendidikan di Kecamatan Prajekan, 2021/2022 dan 2022/2023 <i>Number of Teachers by Educational Level in Prajekan Subdistrict, 2021/2022 and 2022/2023</i>	23
4.1.4	Jumlah Murid Menurut Tingkat Pendidikan di Kecamatan Prajekan, 2021/2022 dan 2022/2023 <i>Number of Pupils by Educational Level in Prajekan Subdistrict, 2021/2022 and 2022/2023</i>	24

**4.2 KESEHATAN
HEALTH**

4.2.1	Banyaknya Desa ¹ /Kelurahan yang Memiliki Sarana Kesehatan Menurut Jenis Sarana Kesehatan di Kecamatan Prajekan, 2020–2022	
-------	---	--

	<i>Number of Villages'/Kelurahan Health Facilities by Type of Health Facilities in Prajekan Subdistrict, 2020–2022</i>	25
4.2.2	Banyaknya Warga Penderita Kekurangan Gizi Menurut Desa/Kelurahan di Kecamatan Prajekan, 2022 <i>Number of People with Malnutrition by Villages/Kelurahan in Prajekan Subdistrict, 2022.....</i>	26
4.3	PERUMAHAN DAN LINGKUNGAN HOUSING AND ENVIRONMENT	
4.3.1	Banyaknya Desa/Kelurahan Menurut Sumber Air Minum Sebagian Besar Keluarga di Kecamatan Prajekan, 2020–2022 <i>Number of Villages/Kelurahan by Drinking Water Source of Majority Family in Prajekan Subdistrict, 2020–2022</i>	27
4.3.2	Banyaknya Keluarga Menurut Desa/Kelurahan dan Jenis Pengguna Listrik di Kecamatan Prajekan, 2022 <i>Number of Family by Villages/Kelurahan and Type of Electricity Consumer in Prajekan Subdistrict, 2022.....</i>	28
4.3.3	Banyaknya Desa/Kelurahan Menurut Sumber Penerangan Jalan Utama Desa/Kelurahan di Kecamatan Prajekan, 2020–2022 <i>Number of Villages/Kelurahan by Source of Villages/Kelurahan's Main Street Illumination in Prajekan Subdistrict, 2020–2022.....</i>	29
4.3.4	Banyaknya Desa/Kelurahan Menurut Penggunaan Fasilitas Tempat Buang Air Besar Sebagian Besar Keluarga di Kecamatan Prajekan, 2020–2022 <i>Number of Villages/Kelurahan by Toilet Facility Used by Majority Family in Prajekan Subdistrict, 2020–2022</i>	30
4.3.5	Banyaknya Desa/Kelurahan Menurut Jenis Bahan Bakar untuk Memasak yang Digunakan Sebagian Besar Keluarga di Kecamatan Prajekan, 2022 <i>Number of Villages/Kelurahan by Type of Cooking Fuel Used by Majority Family in Prajekan Subdistrict, 2022</i>	31
4.4	AGAMA DAN SOSIAL LAINNYA RELIGION AND OTHER SOCIAL AFFAIRS	
4.4.1	Jumlah Tempat Peribadatan Menurut Desa/ Kelurahan di Kecamatan Prajekan, 2022 <i>Number of Worship Places by Villages/Kelurahan in Prajekan Subdistrict, 2022</i>	32

4.4.2	Banyaknya Kejadian Bencana Alam Menurut Desa/Kelurahan dan Jenis Bencana Alam di Kecamatan Prajekan, 2022 <i>Number of Natural Disaster Events by Villages/Kelurahan and Type of Natural Disaster in Prajekan Subdistrict, 2022</i>	33
4.4.3	Banyaknya Korban Jiwa Akibat Bencana Alam Menurut Desa/Kelurahan dan Jenis Bencana Alam di Kecamatan Prajekan, 2022 <i>Number of Fatalities Due to Natural Disasters by Villages/Kelurahan and Type of Natural Disaster in Prajekan Subdistrict, 2022</i>	36
4.4.4	Keberadaan Fasilitas/Upaya Antisipasi/Mitigasi Bencana Alam Menurut Desa/Kelurahan di Kecamatan Prajekan, 2022 <i>Existence of Facilities/Efforts for Anticipation/Mitigation of Natural Disasters by Villages/Kelurahan by Villages/Kelurahan in Prajekan Subdistrict, 2022</i>	39
4.4.5	Banyaknya Desa/Kelurahan yang Memiliki Kelompok Kegiatan Olahraga Menurut Jenis Olahraga dan Ketersediaan Fasilitas/Lapangan Olahraga di Kecamatan Prajekan, 2022 <i>Number of Villages/Kelurahan Having Sport Activities Groups by Type of Sport and Availability of Sport Facilities/Fields in Prajekan Subdistrict, 2022</i>	41
5.	PERTANIAN/AGRICULTURE	
5.1	Luas Panen Tanaman Sayuran dan Buah-buahan Semusim Menurut Jenis Tanaman di Kecamatan Prajekan (ha), 2019–2022 <i>Harvested Area of Seasonal Vegetables and Fruits by Kind of Plant in Prajekan Subdistrict (ha), 2019–2022</i>	45
5.2	Produksi Tanaman Sayuran dan Buah-buahan Semusim Menurut Jenis Tanaman di Kecamatan Prajekan (kuintal), 2019–2022 <i>Production of Seasonal Vegetables and Fruits by Kind of Plant in Prajekan Subdistrict (quintal), 2019–2022</i>	46
5.3	Luas Panen Tanaman Biofarmaka Menurut Jenis Tanaman di Kecamatan Prajekan (m ²), 2019–2022 <i>Harvested Area of Medicinal Plants by Kind of Plant in Prajekan Subdistrict (m²), 2019–2022</i>	47
5.4	Produksi Tanaman Biofarmaka Menurut Jenis Tanaman di Kecamatan Prajekan (kg), 2019–2022	

	Halaman Page
	48
5.5	49
5.6	50
5.7	51
6.	
6.1	
6.1.1	55
6.2	
6.2.1	56
6.3	
6.2.2	

	<i>Number of Post Office/Subsidiary of Post Office, Mobile Portal Service, Private Expedition Service Company by Villages/Kelurahan in Prajekan Subdistrict, 2022</i>	58
6.3.1	Jumlah Menara Telepon seluler dan Operator Layanan Komunikasi Telepon Seluler Menurut Desa/ Kelurahan di Kecamatan Prajekan, 2022 <i>Number of Base Transceiver Station (BTS) and Cellular Phone Communication Service Operators by Villages/Kelurahan in Prajekan Subdistrict, 2022</i>	59
6.3.2	Kekuatan Sinyal Telepon Seluler dan Jenis Sinyal Internet Telepon Seluler Menurut Desa/Kelurahan di Kecamatan Prajekan, 2022 <i>The Strengh of Celular Phone Signal by Villages/Kelurahan in Prajekan Subdistrict, 2022.....</i>	60
7.	PERBANKAN, KOPERASI DAN PERDAGANGAN/BANKING, COOPERATIVE AND TRADE	
7.1	Banyaknya Sarana Lembaga Keuangan Bank Menurut Desa/ Kelurahan dan Jenis Bank di Kecamatan Prajekan, 2022 <i>Number of Bank by Villages/Kelurahan and Type of Bank in Prajekan Subdistrict, 2022</i>	63
7.2	Banyaknya Koperasi Aktif Menurut Menurut Desa/Kelurahan dan Jenis Koperasi di Kecamatan Prajekan, 2022 <i>Number of Cooperative by Villages/Kelurahan and Type of Cooperative in Prajekan Subdistrict, 2021</i>	64
7.3	Banyaknya Sarana Perdagangan Menurut Desa/Kelurahan dan Jenis Sarana Perdagangan di Kecamatan Prajekan, 2022 <i>Number of Trade Facilities by Villages/Kelurahan and Type of Trade Facilities in Prajekan Subdistrict, 2022</i>	66

PENJELASAN UMUM/EXPLANATORY NOTES

Tanda-tanda, satuan-satuan, dan lain-lainnya yang digunakan dalam publikasi ini adalah sebagai berikut:

Symbols, measurement units, and acronyms which are used in this publication, are as follows:

1. TANDA-TANDA/SYMBOLS

Data tidak tersedia/ <i>Data not available</i>	: ...
Tidak ada atau nol / <i>Null or zero</i>	: -
Data dapat diabaikan/ <i>Data negligible</i>	: 0
Tanda decimal/ <i>Decimal point</i>	: ,
Data tidak dapat ditampilkan/ <i>Not applicable</i>	: NA
Angka estimasi/ <i>Estimated figures</i>	: e
Angka diperbaiki/ <i>Revised figures</i>	: r
Angka sementara/ <i>Preliminary figures</i>	: x
Angka sangat sementara/ <i>Very preliminary figures</i>	: xx
Angka sangat sangat sementara/ <i>Very very preliminary figures</i>	: xxx

2. SATUAN/UNITS

barel/ <i>barrel</i>	: 158,99 liter/ <i>litres</i> = 1/6,2898 m ³
hektar (ha)/ <i>hectare (ha)</i>	: 10 000 m ²
kilometer (km)/ <i>kilometres (km)</i>	: 1 000 meter/ <i>meters (m)</i>
knot/ <i>knot</i>	: 1,8523 km/jam (<i>km/hour</i>)
kuintal/ <i>quintal</i>	: 100 kg
KWh	: 1 000 Watt hour
MWh	: 1 000 KWh
liter (untuk beras)/ <i>litre (for rice)</i>	: 0,80 kg
MMSCF	: 1/35,3 m ³
metrik ton (m.ton)/ <i>metric ton (m. ton)</i>	: 0,98421 long ton = 1 000 kg
ons/ <i>ounce</i>	: 28,31 gram/ <i>grams</i>
ton	: 1 000 kg

Satuan lain: buah, dus, butir, helai/lembar, kaleng, batang, pulsa, ton kilometer (ton-km), jam, menit, persen (%).

Other units: unit, pack, pieces, sheet, tin, pulse, ton-kilometres(ton-km), hour, minute, percent (%).

Perbedaan angka di belakang koma disebabkan oleh pembulatan angka.

The difference in decimal numbers is caused by rounding.



DAFTAR SINGKATAN/LIST OF ABBREVIATION

SI	: Stasiun Iklim/ <i>Climate Station</i>
SMPK	: Stasiun Meterologi Pertanian Khusus/ <i>Special Agricultural Meteorological Station</i>
t.t	: Tempat tidur/ <i>Bed</i>
BCG	: Bacillus Calmette Guerin
DPT	: Difteri, Pertusis, Tetanus/ <i>Diphtheria, Tetanus, and Pertussis</i>
TT	: Tetanus Toxoid
IOT	: Industri Obat Tradisional/ <i>Traditional Medicine Industry</i>
IKOT	: Industri Kecil Obat Tradisional/ <i>Traditional Medicine Small Industry</i>
Alkes	: Alat kesehatan/ <i>Health Kits</i>
PKRT	: Perbekalan Kesehatan Rumah tangga/ <i>Household Health Logistics</i>
Kompl	: Komplemen/ <i>Complement</i>
IRTP	: Industri Pangan Produksi Rumah Tangga/ <i>Foods Home Industry</i>
PBF	: Pedagang Besar Farmasi/ <i>Pharmacy Whole-seller</i>
GFK	: Gudang Farmasi Kab/Kota/Regency/ <i>Municipality Pharmacy Warehouse</i>
RB	: Rumah Bersalin/ <i>Delivery House</i>
Pustu	: Puskesmas pembantu/ <i>Auxiliary Public Health Center</i>
BP	: Balai Pengobatan/ <i>Polyclinic</i>
TPS	: Tempat Pembuangan Sampah Sementara / <i>landfill</i>
Jamkesmas	: Jaminan kesehatan masyarakat miskin/ <i>Poor public health insurance</i>
PJKMU	: Program Jaminan Kesehatan Masyarakat Umum/ <i>General Public Health Insurance Program</i>
SIUP	: Surat Ijin Usaha Perdagangan/ <i>Trading Permission Letter</i>
TDP	: Tanda Daftar Perusahaan/ <i>Company Registration Identity</i>
API	: Angka Pengenal Importir/ <i>Importer's Identity Number</i>

GEOGRAFI DAN IKLIM

Geography and Climate

<https://bondowosokab.bps.go.id>



<https://bondowosokab.bps.go.id>

1.1 KEADAAN GEOGRAFI GEOGRAPHY CONDITION

Tabel 1.1.1 **Luas Daerah Menurut Desa/Kelurahan di Kecamatan Prajekan, 2022**
Table 1.1.1 **Total Area by Villages/Kelurahan in Prajekan Subdistrict, 2022**

Desa/Kelurahan <i>Village/Kelurahan</i>	Luas <i>Total Area</i> (km ² /sq.km)	Persentase terhadap Luas Kecamatan <i>Percentage to Subdistrict Area</i>
(1)	(2)	(3)
Tarum	1,777	3.42
Bandilan	20,277	39.07
Sempol	6,646	12.81
Prajekan Lor	2,014	3.88
Prajekan Kidul	2,703	5.21
Cangkring	5,352	10.31
Walidono	13,127	25.29
Kecamatan Prajekan	51,896	100

Catatan/Note: ...

Sumber/Source: Badan Pertanahan Nasional Kabupaten Bondowoso/National Land Agency of Bondowoso Regency

Tabel 1.1.2 **Jarak ke Ibukota Kecamatan dan Ibukota Kabupaten/Kota Menurut Desa/Kelurahan di Kecamatan Prajekan (km), 2022**
Distance to the Subdistrict Capital and Regency/Municipal Capital by Villages/Kelurahan in Prajekan Subdistrict (km), 2022

Desa/Kelurahan <i>Village/Kelurahan</i>	Jarak ke Ibukota Kecamatan <i>Distance to Subdistrict Capital</i>	Jarak ke Ibukota Kabupaten/ Kota <i>Distance to Regency/Municipal Capital</i>
(1)	(2)	(3)
Tarum	1.6	18
Bandilan	4.3	16
Sempol	4.2	15
Prajekan Lor	0.3	13
Prajekan Kidul	1.5	15
Cangkring	1.9	15
Walidono	1.2	18

Catatan/Note: ...

Sumber/Source: Badan Pertanahan Nasional Kabupaten Bondowoso/*National Land Agency of Bondowoso Regency*

Tabel 1.1.3
Table

**Tinggi Wilayah Di Atas Permukaan Laut Menurut Desa/
Kelurahan di Kecamatan Prajekan (mdpl), 2022**
Altitude by Village in Prajekan Subdistrict (m.a.s.l), 2022

Desa/Kelurahan Village/Kelurahan	Tinggi Wilayah Altitude (m.a.s.l)
(1)	(2)
Tarum	100
Bandilan	127
Sempol	129
Prajekan Lor	54
Prajekan Kidul	74
Cangkring	87
Walidono	93

Catatan/Note:

Sumber/Source: Badan Pertanahan Nasional Kabupaten Bondowoso/National Land Agency of Bondowoso Regency

<https://bondowosokab.bps.go.id>

2

PEMERINTAHAN

Government

<https://bondbps.kab.bps.go.id>



2.1 WILAYAH ADMINISTRATIF ADMINISTRATIVE AREA

Tabel 2.1.1 Jumlah Rukun Warga (RW) dan Rukun Tetangga (RT) Menurut Desa/Kelurahan di Kecamatan Prajejan, 2022
Table *Number of Rukun Warga and Rukun Tetangga by Villages'/Kelurahan in Prajejan Subdistrict, 2022*

Desa/Kelurahan <i>Village/Kelurahan</i>	Rukun Warga (RW) <i>Rukun Warga</i>	Rukun Tetangga (RT) <i>Rukun Tetangga</i>
(1)	(2)	(3)
Tarum	5	12
Bandilan	20	43
Sempol	17	44
Prajejan Lor	11	44
Prajejan Kidul	17	75
Cangkring	10	43
Walidono	5	23
Kecamatan Prajejan	85	284

Sumber/Source: Master SLS Semester 2 Tahun 2022 Badan Pusat Statistik Kabupaten Bondowoso/Master SLS 2nd Semester 2022 of BPS-Statistic of Bondowoso Regency

2.2 SUMBER DAYA MANUSIA HUMAN RESOURCES

Tabel 2.2.1 Jumlah Pegawai Negeri Sipil Menurut Pemerintah Daerah dan Jenis Kelamin, 2022
Number of Civil Servants by Local Government and Sex, 2022

Pemerintah Daerah <i>Local Government</i>	Laki-Laki <i>Male</i>	Perempuan <i>Female</i>	Jumlah <i>Total</i>
(1)	(2)	(3)	(4)
Pemerintah Daerah Kecamatan Maesan			
Pemerintah Daerah Desa Sucolor			
Pemerintahan Desa Pujerbaru			
Pemerintahan Desa Tanahwulan			
Pemerintahan Desa Maesan			
Pemerintahan Desa Gambangan			
Pemerintahan Desa Suger Lor			
Pemerintahan Desa Sumberpakem			
Pemerintahan Desa Sumbersari			
Pemerintahan Desa Sumberanyar			
Pemerintahan Desa Penanggung			
Pemerintah Desa Pakuniran			
Pemerintah Desa Gunungsari			

Catatan/Note: ...

Sumber/Source: ...

Tabel
Table 2.2.2

**Jumlah Pegawai Negeri Sipil Pemerintah Daerah
Kecamatan Maesan Menurut Tingkat Pendidikan dan
Jenis Kelamin, 2022**
*Number of Civil Servants of Maesan Subistrict Government
by Educational Level and Sex, 2022*

Tingkat Pendidikan <i>Educational Level</i>	Laki-Laki <i>Male</i>	Perempuan <i>Female</i>	Jumlah <i>Total</i>
(1)	(2)	(3)	(4)
Sekolah Dasar (SD) <i>Primary School</i>			
SMP/Sederajat <i>Junior High School</i>			
SMA/Sederajat <i>Senior High School</i>			
Diploma I/Akta I <i>Diploma I/Akta I</i>			
Diploma II/Akta II <i>Diploma II/Akta II</i>			
Diploma III/Akta III <i>Diploma III/Akta III</i>			
Diploma IV/Akta IV <i>Diploma IV/Akta IV</i>			
S1/Sarjana <i>Under Graduate/Bachelor</i>			
S2/Pasca Sarjana <i>Graduate</i>			
S3/Doktor/Ph.D <i>Post Graduate</i>			
Jumlah/Total			

Catatan/Note: ...

Sumber/Source: ...

<https://bondowosokab.bps.go.id>

PENDUDUK

Population

<https://borngansokab.bps.go.id>



Tabel 3.1
Table

Penduduk, Distribusi Persentase Penduduk, Kepadatan Penduduk, Rasio Jenis Kelamin Penduduk Menurut Desa/ Kelurahan di Kecamatan Prajekan, 2022
Population, Percentage Distribution of Population, Population Density, and Population Sex Ratio by Villages/ Kelurahan in Prajekan Subdistrict, 2022

Desa/Kelurahan Village/Kelurahan	Penduduk/Population		
	Laki-Laki/Male	Perempuan/Female	Jumlah/Total
(1)	(2)	(3)	(4)
Tarum	936	965	1 901
Bandilan	2 717	2 867	5 584
Sempol	2 376	2 464	4 840
Prajekan Lor	1 283	1 420	2 703
Prajekan Kidul	2 511	2 625	5 136
Cangkring	1 355	1 474	2 829
Walidono	1 675	1 753	3 428
Kecamatan Prajekan	12 853	13 568	26 421

Lanjutan Tabel/*Continued Table 3.1*

Desa/Kelurahan Village/Kelurahan	Persentase Penduduk Percentage of Total Population	Kepadatan Penduduk (per Km²) Population Density per sq.km	Rasio Jenis Kelamin Penduduk Population Sex Ratio
(1)	(5)	(6)	(7)
Tarum	7,20	1 070	97
Bandilan	21,13	275	95
Sempol	18,32	728	96
Prajejan Lor	10,23	1 342	90
Prajejan Kidul	19,44	1 900	96
Cangkring	10,71	529	92
Walidono	12,97	261	96
Kecamatan Prajejan	100,00	509	95

Catatan/Note: ...

Sumber/Source: Dinas Kependudukan dan Pencatatan Sipil Kabupaten Bondowoso/*Population and Civil Registration Agency of Bondowoso Regency*

Tabel 3.2
Table

Jumlah Penduduk Menurut Kelompok Umur dan Jenis Kelamin di Kecamatan Prajekan, 2022
Population by Age Groups and Sex in Prajekan Subdistrict, 2022

Kelompok Umur Age Groups	789Jenis Kelamin/Sex		
	Laki-Laki Male	Perempuan Female	Jumlah Total
(1)	(2)	(3)	(4)
0 - 4	812	751	1563
5 - 9	751	815	1566
10 - 14	785	759	1544
15 - 19	924	853	1777
20 - 24	906	899	1805
25 - 29	905	931	1836
30 - 34	935	895	1830
35 - 39	800	872	1672
40 - 44	858	959	1817
45 - 49	908	953	1861
50 - 54	935	944	1879
55 - 59	817	811	1628
60 - 64	724	711	1435
65 - 69	5214	633	1154
70 - 74	466	549	1015
75+	457	783	1240
Kecamatan Prajekan	12504	13118	25622

Sumber/Source: Proyeksi Penduduk Juni 2022 BPS Kabupaten Bondowoso/Population Projection June 2022 of BPS-Statistic of Bondowoso Regency

<https://bondowosokab.bps.go.id>

4

SOSIAL DAN KESEJAHTERAAN RAKYAT

Social and Welfare

<https://bondowosokab.bps.go.id>



4.1 PENDIDIKAN EDUCATION

Tabel 4.1.1 Banyaknya Desa¹/Kelurahan yang Memiliki Fasilitas Sekolah Menurut Tingkat Pendidikan di Kecamatan Prajekan, 2019–2021
Number of Villages¹/Kelurahan Having Educational Facilities by Educational Level in Prajekan Subdistrict, 2020–2022

Tingkat Pendidikan Educational Level	2019	2020	20221
(1)	(2)	(3)	(4)
Sekolah Dasar (SD) <i>Primary School</i>	...	7	7
Madrasah Ibtidaiyah (MI) <i>Madrasah Ibtidaiyah</i>	...	4	4
Sekolah Menengah Pertama (SMP) <i>Junior High School</i>	...	1	1
Madrasah Tsanawiyah (MTs) <i>Madrasah Tsanawiyah (MTs)</i>	...	3	3
Sekolah Menengah Atas (SMA) <i>Senior High School</i>	...	1	1
Sekolah Menengah Kejuruan (SMK) <i>Vocational High School</i>	...	1	1
Madrasah Aliyah (MA) <i>Madrasah Aliyah</i>	...	1	1
Akademi/Perguruan Tinggi <i>Academy/University</i>	...	-	-

-Sumber/Source: BPS, Pendataan Potensi Desa (Podes) 2019–2021/BPS-Statistics Indonesia, *Village Potential Data Collecting 2019–2021*

Tabel 4.1.2 Jumlah Sekolah Menurut Tingkat Pendidikan di Kecamatan Prajekan, 2021/2022 dan 2022/2023
Table Number of Schools by Educational Level in Prajekan Subdistrict, 2021/2022 and 2022/2023

Tingkat Pendidikan Educational Level	Negeri/Public		Swasta/Private		Jumlah/Total	
	2021/2022	2022/2023	2021/2022	2022/2023	2021/2022	2022/2023
(1)	(2)	(3)	(4)	(5)	(6)	(7)
Taman Kanak-Kanak (TK) ¹ /Kindergarten ¹	1	1	22	22	23	23
Raudatul Athfal (RA) ² Raudatul Athfal (RA) ²	-	-	1	1	1	1
Sekolah Dasar (SD) ¹ Elementary Schools ¹	20	18	-	-	20	18
Madrasah Ibtidaiyah (MI) ² /Madrasah Ibtidaiyah (MI) ²	-	-	5	5	5	5
Sekolah Menengah Pertama (SMP) ¹ /Junior High Schools ¹	2	2	1	1	3	3
Madrasah Tsanawiyah (MTs) ² /Madrasah Tsanawiyah (MTs) ²	-	-	3	3	3	3
Sekolah Menengah Atas (SMA) ¹ /Senior High Schools ¹	1	1	-	-	1	1
Sekolah Menengah Kejuruan (SMK) ¹ Vocational High Schools ¹	1	1	2	2	3	3
Madrasah Aliyah (MA) ² Madrasah Aliyah (MA) ²	-	-	1	1	1	1

Catatan/Note: ³ Seluruh Raudatul Athfal (RA) berstatus swasta/All Raudatul Athfal (RA) are private

Sumber/Source: ¹ Kementerian Pendidikan, Kebudayaan, Riset, dan Teknologi, Sistem Data Pokok Pendidikan, data semester ganjil laporan sampai dengan 30 November 2021/Ministry of Education, Culture, Research, and Technology, Basic Education Data System, odd semester report data up to 30 November 2021

² Kementerian Agama, EMIS, data semester ganjil laporan sampai dengan 17 Februari 2022/Ministry of Religious Affairs, EMIS, odd semester report data up to 17 February 2022

Tabel 4.1.3
Table

Jumlah Guru Menurut Tingkat Pendidikan di Kecamatan Prajekan, 2021/2022 dan 2022/2023
Number of Teachers by Educational Level in Prajekan Subdistrict, 2021/2022 and 2022/2023

Tingkat Pendidikan Educational Level	Negeri/Public		Swasta/Private		Jumlah/Total	
	2021/2022	2022/2023	2021/2022	2022/2023	2021/2022	2022/2023
(1)	(2)	(3)	(4)	(5)	(6)	(7)
Taman Kanak-Kanak (TK) ¹ /Kindergarten ¹	4	4	78	77	82	81
Raudatul Athfal (RA) ² Raudatul Athfal (RA) ²	-	-	4	4	4	4
Sekolah Dasar (SD) ^{1,3} Elementary Schools ^{1,3}	189	180	-	-	189	180
Madrasah Ibtidaiyah (MI) ² /Madrasah Ibtidaiyah (MI) ²	-	-	51	47	51	47
Sekolah Menengah Pertama (SMP) ^{1,3} / Junior High Schools ^{1,3}	50	48	7	7	57	55
Madrasah Tsanawiyah (MTs) ² /Madrasah Tsanawiyah (MTs) ²	-	-	30	12	30	12
Sekolah Menengah Atas (SMA) ^{1,3} /Senior High Schools ^{1,3}	43	43	-	-	43	43
Sekolah Menengah Kejuruan (SMK) ^{1,3,4} Vocational High Schools ^{1,3,4}	31	33	14	10	45	43
Madrasah Aliyah (MA) ² Madrasah Aliyah (MA) ²	-	-	11	6	11	6

Catatan/Note: ³ Jumlah guru termasuk kepala sekolah dan guru/The total of teachers including headmaster and teacher.

⁴ Guru yang mengajar di dua sekolah atau lebih dihitung di masing-masing sekolah/Teacher who taught in two schools or more counted in every school.

Sumber/Source: ¹ Kementerian Pendidikan, Kebudayaan, Riset, dan Teknologi, Sistem Data Pokok Pendidikan, data semester ganjil laporan sampai dengan 30 November 2021/Ministry of Education, Culture, Research, and Technology, Basic Education Data System, odd semester report data up to 30 November 2021

² Kementerian Agama, EMIS, data semester ganjil laporan sampai dengan 17 Februari 2022/Ministry of Religious Affairs, EMIS, odd semester report data up to 17 February 2022

Tabel 4.1.4 Jumlah Murid Menurut Tingkat Pendidikan di Kecamatan Prajekan, 2021/2022 dan 2022/2023
Table Number of Pupils by Educational Level in Prajekan Subdistrict, 2021/2022 and 2022/2023

Tingkat Pendidikan Educational Level	Negeri/Public		Swasta/Private		Jumlah/Total	
	2021/2022	2022/2023	2021/2022	2022/2023	2021/2022	2022/2023
(1)	(2)	(3)	(4)	(5)	(6)	(7)
Taman Kanak-Kanak (TK) ¹ /Kindergarten ¹	25	26	652	732	677	758
Raudatul Athfal (RA) ² Raudatul Athfal (RA) ²	-	-	25	42	25	42
Sekolah Dasar (SD) ¹ Elementary Schools ¹	1681	1604	-	-	1681	1604
Madrasah Ibtidaiyah (MI) ² /Madrasah Ibtidaiyah (MI) ²	-	-	317	323	317	323
Sekolah Menengah Pertama (SMP) ¹ /Junior High Schools ¹	871	822	68	60	939	882
Madrasah Tsanawiyah (MTs) ² /Madrasah Tsanawiyah (MTs) ²	-	-	83	86	83	86
Sekolah Menengah Atas (SMA) ¹ /Senior High Schools ¹	557	113	-	-	557	513
Sekolah Menengah Kejuruan (SMK) ¹ Vocational High Schools ¹	440	412	123	138	563	550
Madrasah Aliyah (MA) ² Madrasah Aliyah (MA) ²	-	-	17	10	17	10

Sumber/Source: ¹ Kementerian Pendidikan, Kebudayaan, Riset, dan Teknologi, Sistem Data Pokok Pendidikan, data semester ganjil laporan sampai dengan 30 November 2021/Ministry of Education, Culture, Research, and Technology, Basic Education Data System, odd semester report data up to 30 November 2021

² Kementerian Agama, EMIS, data semester ganjil laporan sampai dengan 17 Februari 2022/Ministry of Religious Affairs, EMIS, odd semester report data up to 17 February 2022

4.2 KESEHATAN HEALTH

Tabel 4.2.1 Banyaknya Desa¹/Kelurahan yang Memiliki Sarana Kesehatan Menurut Jenis Sarana Kesehatan di Kecamatan Prajekan, 2020–2022
Number of Villages¹/Kelurahan Health Facilities by Type of Health Facilities in Prajekan Subdistrict, 2020–2022

Jenis Sarana Kesehatan <i>Type of Health Facilities</i>	2020	2021	2022
(1)	(2)	(3)	(4)
Rumah Sakit <i>Hospital</i>	-	-	-
Rumah Sakit Bersalin <i>Maternity Hospital</i>	-	-	-
Poliklinik/Balai Pengobatan <i>Polyclinic</i>	-	-	-
Puskesmas <i>Public Health Center</i>	1	1	1
Puskesmas Pembantu <i>Supporting Public Health Center</i>	2	2	2
Apotek <i>Pharmacy</i>	1	1	1

Sumber/Source: BPS, Pendataan Potensi Desa (Podes) 2019–2021/BPS-Statistics Indonesia, *Village Potential Data Collecting 2020–2022*

Tabel 4.2.2 Banyaknya Warga Penderita Kekurangan Gizi Menurut Desa/Kelurahan di Kecamatan Prajekan, 2022
Table *Number of People with Malnutrition by Villages/Kelurahan in Prajekan Subdistrict, 2022*

Desa/Kelurahan Village/Kelurahan	2022
(1)	(2)
Tarum	0
Bandilan	0
Sempol	0
Prajekan Lor	0
Prajekan Kidul	0
Cangkring	0
Walidono	0
Kecamatan Prajekan	0

Sumber/Source: BPS, Pendataan Potensi Desa (Podes) 2021/BPS-Statistics Indonesia, Village Potential Data Collecting 2022

4.3 PERUMAHAN DAN LINGKUNGAN HOUSING AND ENVIRONMENT

Tabel 4.3.1 Banyaknya Desa/Kelurahan Menurut Sumber Air Minum Sebagian Besar Keluarga di Kecamatan Prajekan, 2020–2022
Number of Villages/Kelurahan by Drinking Water Source of Majority Family in Prajekan Subdistrict, 2020–2022

Sumber Air Minum Source of Drinking Water	2020	2021	2022
(1)	(2)	(3)	(4)
Air Kemasan Bermerk/ <i>Branded Bottled Water</i>	-	-	-
Air Isi Ulang/ <i>Refil Water</i>	-	-	-
Leding Dengan Meteran/ <i>Metered Piped Water</i>	3	3	3
Leding Tanpa Meteran/ <i>Non Metered Piped Water</i>	-	-	-
Sumur Bor atau Pempa/ <i>Artesian Well or Pumped Water</i>	3	4	4
Sumur/ <i>Well</i>	1	-	-
Mata Air/ <i>Spring</i>	-	-	-
Sungai/Danau/Kolam/ Waduk/Situ/ Embung/Bendungan/ <i>River/Lake/Pond/ Reservoir/Dam</i>	-	-	-
Air Hujan/ <i>Rainwater</i>	-	-	-
PDAM	-	-	-

Sumber/*Source*: BPS, Pendataan Potensi Desa (Podes) 2019–2021/*BPS-Statistics Indonesia, Village Potential Data Collecting 2020–2022*

Tabel 4.3.2 Banyaknya Keluarga Menurut Desa/Kelurahan dan Jenis Pengguna Listrik di Kecamatan Prajekan, 2022
Table *Number of Family by Villages/Kelurahan and Type of Electricity Consumer in Prajekan Subdistrict, 2022*

Desa/Kelurahan <i>Village/Kelurahan</i>	Pengguna Listrik <i>Electricity Consumer</i>			Bukan Pengguna Listrik <i>Not Electricity Consumer</i>
	PLN <i>State Electricity Company</i>	Non PLN <i>Non-State Electricity Company</i>	Jumlah <i>Total</i>	
(1)	(2)	(3)	(4)	(5)
Tarum	776	-	776	-
Bandilan	2172	-	2172	-
Sempol	2045	-	2045	-
Prajekan Lor	975	-	975	-
Prajekan Kidul	1998	-	1998	-
Cangkring	938	-	938	-
Walidono	1331	-	1331	-
Kecamatan Prajekan	10235	-	10235	-

Sumber/Source: BPS, Pendataan Potensi Desa (Podes) 2021/BPS-Statistics Indonesia, Village Potential Data Collecting 2021

Tabel 4.3.3
Table

Banyaknya Desa/Kelurahan Menurut Sumber Penerangan Jalan Utama Desa/Kelurahan di Kecamatan Prajekan, 2020–2022
Number of Villages/Kelurahan by Source of Villages/Kelurahan's Main Street Illumination in Prajekan Subdistrict, 2020–2022

Sumber Penerangan Jalan Utama <i>Source of Main Street Illumination</i>	2020	2021	2022
(1)	(2)	(3)	(4)
Listrik Pemerintah/ <i>State Electricity</i>	7	3	2
Listrik Non Pemerintah/ <i>Non-State Electricity</i>	-	4	5
Non Listrik/ <i>Non-Electric</i>	-	-	-

Sumber/Source: BPS, Pendataan Potensi Desa (Podes) 2019–2021/BPS-Statistics Indonesia, Village Potential Data Collecting 2020–2022

Tabel 4.3.4 Banyaknya Desa/Kelurahan Menurut Penggunaan Fasilitas Tempat Buang Air Besar Sebagian Besar Keluarga di Kecamatan Prajejan, 2020–2022
Number of Villages/Kelurahan by Toilet Facility Used by Majority Family in Prajejan Subdistrict, 2020–2022

Fasilitas Tempat Buang Air Besar <i>Toilet Facility</i>	2019	2020	2021
(1)	(2)	(3)	(4)
Jamban/Toilet			
Sendiri/Private	6	6	6
Bersama/Shared	-	-	-
Umum/Public	-	-	-
Bukan Jamban/Non-Toilet	1	1	1
Jumlah/Total			

Sumber/Source: BPS, Pendataan Potensi Desa (Podes) 2019–2021/BPS-Statistics Indonesia, Village Potential Data Collecting 2020–2022

Tabel 4.3.5
Table

Banyaknya Desa/Kelurahan Menurut Jenis Bahan Bakar untuk Memasak yang Digunakan Sebagian Besar Keluarga di Kecamatan Prajekan, 2022
Number of Villages/Kelurahan by Type of Cooking Fuel Used by Majority Family in Prajekan Subdistrict, 2022

Jenis Bahan Bakar untuk Memasak <i>Type of Cooking Fuel</i>	20212
	(1)
Listrik/ <i>Electric</i>	-
Elpiji 5,5 kg/ <i>Blue Gas 5.5 kg-LPG</i>	-
Elpiji 12 kg/ <i>12 kg-LPG</i>	-
Elpiji 3 kg/ <i>3 kg-LPG</i>	7
Gas Kota/ <i>City Gas</i>	-
Biogas/ <i>Biogas</i>	-
Minyak Tanah/ <i>Kerosene</i>	-
Briket/ <i>Briquettes</i>	-
Arang/ <i>Charcoal</i>	-
Kayu Bakar/ <i>Firewood</i>	-
Lainnya/ <i>Others</i>	-
Jumlah/<i>Total</i>	7

Sumber/*Source*: BPS, Pendataan Potensi Desa (Podes) 2022/*BPS-Statistics Indonesia, Village Potential Data Collecting 2022*

4.4 AGAMA DAN SOSIAL LAINNYA RELIGION AND OTHER SOCIAL AFFAIRS

Tabel 4.4.1 Jumlah Tempat Peribadatan Menurut Desa/Kelurahan di Kecamatan Prajekan, 2022
Table 4.4.1 Number of Worship Places by Villages/Kelurahan in Prajekan Subdistrict, 2022

Desa/Kelurahan Village/Kelurahan	Masjid Mosque	Mushola Pray Room	Gereja Protestan Protestant Church	Gereja Katholik Catholic Church	Pura Temple	Vihara
(1)	(2)	(3)	(4)	(5)	(6)	(7)
Tarum	-	-	-	-
Bandilan	-	-	-	-
Sempol	-	-	-	-
Prajekan Lor	-	-	-	-
Prajekan Kidul	-	-	-	-
Cangkring	-	-	-	-
Walidono	-	-	-	-
Kecamatan Prajekan	36	58	-	-	-	-

Sumber/Source: BPS, Pendataan Potensi Desa (Podes) 2021/BPS-Statistics Indonesia, Village Potential Data Collecting 2021

Tabel 4.4.2
Table

**Banyaknya Kejadian Bencana Alam Menurut Desa/
Kelurahan dan Jenis Bencana Alam di Kecamatan
Prajejan, 2022**
*Number of Natural Disaster Events by Villages/Kelurahan
and Type of Natural Disaster in Prajejan Subdistrict,
2022*

Desa/Kelurahan <i>Village/Kelurahan</i>	Gempa Bumi <i>Earthquake</i>	Tsunami <i>Tsunami</i>	Gunung Meletus <i>Volcanic Eruption</i>	Tanah Longsor <i>Landslide</i>
(1)	(2)	(3)	(4)	(5)
Tarum	-	-	-	-
Bandilan	-	-	-	-
Sempol	-	-	-	-
Prajejan Lor	-	-	-	-
Prajejan Kidul	-	-	-	-
Cangkring	-	-	-	-
Walidono	-	-	-	-
Kecamatan Prajejan	-	-	-	-

Lanjutan Tabel/*Continued Table 4.4.2*

Desa/Kelurahan Village/Kelurahan	Banjir Floods	Banjir Bandang Flash Floods	Kekeringan Drought	Kebakaran Hutan dan Lahan Forest and Land Fires
(1)	(6)	(7)	(8)	(9)
Tarum	-	-	-	-
Bandilan	-	-	-	-
Sempol	-	-	-	-
Prajejan Lor	-	-	-	-
Prajejan Kidul	-	-	-	-
Cangkring	-	-	-	-
Walidono	-	-	-	-
Kecamatan Prajejan	-	-	-	-

Lanjutan Tabel/*Continued Table* 4.4.2

Desa/Kelurahan Village/Kelurahan	Angin Puyuh/ Puting Beliung/ Topan Tornado/Typhoon	Gelombang Pasang Tidal Wave	Abrasi Abrasion
(1)	(10)	(11)	(12)
Tarum	-	-	-
Bandilan	-	-	-
Sempol	-	-	-
Prajejan Lor	-	-	-
Prajejan Kidul	-	-	-
Cangkring	-	-	-
Walidono	-	-	-
Kecamatan Prajejan	-	-	-

Sumber/*Source*: BPS, Pendataan Potensi Desa (Podes) 2022/*BPS-Statistics Indonesia, Village Potential Data Collecting 2022*

Tabel
Table 4.4.3

Banyaknya Korban Jiwa Akibat Bencana Alam Menurut Desa/Kelurahan dan Jenis Bencana Alam di Kecamatan Prajekan, 2022
Number of Fatalities Due to Natural Disasters by Villages/ Kelurahan and Type of Natural Disaster in Prajekan Subdistrict, 2022

Desa/Kelurahan <i>Village/Kelurahan</i>	Gempa Bumi <i>Earthquake</i>	Tsunami <i>Tsunami</i>	Gunung Meletus <i>Volcanic Eruption</i>	Tanah Longsor <i>Landslide</i>
(1)	(2)	(3)	(4)	(5)
Tarum	-	-	-	-
Bandilan	-	-	-	-
Sempol	-	-	-	-
Prajekan Lor	-	-	-	-
Prajekan Kidul	-	-	-	-
Cangkring	-	-	-	-
Walidono	-	-	-	-
Kecamatan Prajekan	-	-	-	-

Lanjutan Tabel/*Continued Table* 4.4.3

Desa/Kelurahan Village/Kelurahan	Banjir Floods	Banjir Bandang Flash Floods	Kekeringan Drought	Kebakaran Hutan dan Lahan Forest and Land Fires
(1)	(6)	(7)	(8)	(9)
Tarum	-	-	-	-
Bandilan	-	-	-	-
Sempol	-	-	-	-
Prajejan Lor	-	-	-	-
Prajejan Kidul	-	-	-	-
Cangkring	-	-	-	-
Walidono	-	-	-	-
Kecamatan Prajejan	-	-	-	-

Lanjutan Tabel/*Continued Table 4.4.3*

Desa/Kelurahan Village/Kelurahan	Angin Puyuh/ Puting Beliung/ Topan Tornado/Typhoon	Gelombang Pasang Tidal Wave	Abrasi Abrasion
(1)	(10)	(11)	(12)
Tarum	-	-	-
Bandilan	-	-	-
Sempol	-	-	-
Prajejan Lor	-	-	-
Prajejan Kidul	-	-	-
Cangkring	-	-	-
Walidono	-	-	-
Kecamatan Prajejan	-	-	-

Sumber/Source: BPS, Pendataan Potensi Desa (Podes) 2022/BPS-Statistics Indonesia, Village Potential Data Collecting 2022

Tabel 4.4.4
Table

Keberadaan Fasilitas/Upaya Antisipasi/Mitigasi Bencana Alam Menurut Desa/Kelurahan di Kecamatan Prajekan, 2022

Existence of Facilities/Efforts for Anticipation/Mitigation of Natural Disasters by Villages/Kelurahan by Villages/Kelurahan in Prajekan Subdistrict, 2022

Desa/Kelurahan <i>Village/Kelurahan</i>	Sistem Peringatan Dini Bencana Alam <i>Natural Disaster Early Warning System</i>	Sistem Peringatan Dini Khusus Tsunami <i>Tsunami Early Warning System</i>	Perlengkapan Keselamatan <i>Safety Equipment</i>
(1)	(2)	(3)	(4)
Tarum	-	-	-
Bandilan	-	-	-
Sempol	-	-	-
Prajekan Lor	-	-	-
Prajekan Kidul	-	-	-
Cangkring	-	-	-
Walidono	-	-	-
Kecamatan Prajekan	-	-	-

Lanjutan Tabel/*Continued Table 4.4.4*

Desa/Kelurahan <i>Village/Kelurahan</i>	Rambu-Rambu dan Jalur Evakuasi Bencana <i>Sign and Evacuation Route</i>	Pembuatan, Perawatan, atau Normalisasi: Sungai, Kanal, Tanggul, Parit, Drainase, Waduk, Pantai, dll <i>Manufacture, Maintenance, or Normalization: Rivers, Canals, Embankment, etc</i>
(1)	(5)	(6)
Tarum	Tidak Ada	Ada
Bandilan	Tidak Ada	Ada
Sempol	Tidak Ada	Ada
Prajekan Lor	Tidak Ada	Ada
Prajekan Kidul	Tidak Ada	Ada
Cangkring	Tidak Ada	Ada
Walidono	Ada	Ada
Kecamatan Prajekan	1	7

Sumber/*Source*: BPS, Pendataan Potensi Desa (Podes) 2022/*BPS-Statistics Indonesia, Village Potential Data Collecting 2022*

Tabel
Table 4.4.5

Banyaknya Desa/Kelurahan yang Memiliki Kelompok Kegiatan Olahraga Menurut Jenis Olahraga dan Ketersediaan Fasilitas/Lapangan Olahraga di Kecamatan Prajekan, 2022
Number of Villages/Kelurahan Having Sport Activities Groups by Type of Sport and Availability of Sport Facilities/Fields in Prajekan Subdistrict, 2022

Jenis Olahraga <i>Type of Sport</i>	Kondisi Fasilitas/Lapangan Olahraga <i>Condition of Sport Facilities/Fields</i>			Tidak Ada Fasilitas/ Lapangan Olahraga <i>No Sport Facilities/ Fields</i>
	Baik	Rusak Sedang	Rusak Parah	
(1)	(2)	(3)	(4)	(5)
Sepak Bola/ <i>Soccer</i>	-	-	-	7
Bola Voli/ <i>Volley Ball</i>	1	1	-	5
Bulu Tangkis/ <i>Badminton</i>	-	-	-	7
Bola Basket/ <i>Basket Ball</i>	-	-	-	7
Tenis Lapangan/ <i>Court Tennis</i>	-	-	-	7
Tenis Meja/ <i>Table Tennis</i>	1	-	-	6
Futsal/ <i>Futsal</i>	1	-	-	6
Renang/ <i>Swimming</i>	1	-	-	6
Bela Diri/ <i>Martial Arts</i>	-	-	-	6
Bilyard/ <i>Billiards</i>	-	-	-	6
Fitnes, Aerobik, dll/ <i>Fitness, Aerobics, etc</i>	-	-	-	6
Lainnya/ <i>Others</i>	-	-	-	6

Sumber/*Source*: BPS, Pendataan Potensi Desa (Podes) 2022/BPS-Statistics Indonesia, *Village Potential Data Collecting 2022*

<https://bondowosokab.bps.go.id>

PERTANIAN

Agriculture

<https://bondowosokab.bps.go.id>



<https://bondowosokab.bps.go.id>

Tabel 5.1
Table

Luas Panen Tanaman Sayuran dan Buah-buahan Semusim Menurut Jenis Tanaman di Kecamatan Prajekan (ha), 2019–2022
Harvested Area of Seasonal Vegetables and Fruits by Kind of Plant in Prajekan Subdistrict (ha), 2019–2022

Jenis Tanaman Kind of Plants	2019	2020	2021	2022
(1)	(2)	(3)	(4)	(5)
Sayuran/Vegetables:				
Bawang Merah/ <i>Shallots</i>	-	2	2	1
Bawang Putih/ <i>Garlic</i>	-	-	-	-
Cabai Besar/ <i>Chili/Big Chili</i>	-	-	-	-
Cabai Rawit/ <i>Chili/Cayenne Pepper</i>	-	13	15	28
Kentang/ <i>Potato</i>	-	-	-	-
Kubis/ <i>Cabbage</i>	-	-	-	-
Buncis/ <i>String Bean</i>	-	-	-	-
Kacang Panjang/ <i>Long Bean</i>	-	-	-	1
Buah–buahan/Fruits:				
Terung/ <i>Eggplant</i>	-	-	3	6
Tomat/ <i>Tomato</i>	-	-	1	1

Sumber/SOURCE: BPS, Statistik Pertanian Hortikultura SPH-SBS/BPS-Statistics Indonesia, Agricultural Statistic for Horticulture SPH-SBS

Tabel 5.2
Table

Produksi Tanaman Sayuran dan Buah-buahan Semusim Menurut Jenis Tanaman di Kecamatan Prajekan (kuintal), 2019–2022
Production of Seasonal Vegetables and Fruits by Kind of Plant in Prajekan Subdistrict (quintal), 2019–2022

Jenis Tanaman Kind of Plants	2019	2020	2021	2022
(1)	(2)	(3)	(4)	(5)
Sayuran/Vegetables:				
Bawang Merah/ Shallots	-	192	188	97
Bawang Putih/ Garlic	-	-	-	-
Cabai Besar/ Chili/ Big Chili	-	-	-	114
Cabai Rawit/ Chili/ Cayenne Pepper	-	958	785	2256
Kentang/ Potato	-	-	-	-
Kubis/ Cabbage	-	-	-	-
Buncis/ String Bean	-	-	-	-
Kacang Panjang/ Long Bean	-	-	-	27
Buah–buahan/Fruits:				
Terung/ Eggplant	-	-	261	381
Tomat/ Tomato	-	-	128	126

Sumber/Source: BPS, Statistik Pertanian Hortikultura SPH-SBS/BPS-Statistics Indonesia, Agricultural Statistic for Horticulture SPH-SBS

Tabel
Table 5.3

**Luas Panen Tanaman Biofarmaka Menurut Jenis Tanaman
di Kecamatan Prajekan (m²), 2019–2022**
**Harvested Area of Medicinal Plants by Kind of Plant in
Prajekan Subdistrict (m²), 2019–2022**

Jenis Tanaman Kind of Plants	2019	2020	2021	2022
(1)	(2)	(3)	(4)	(5)
<i>Jahe/Ginger</i>	-	50 000	25 000	15 000
<i>Kencur/East Indian Galangal</i>	-	-	-	-
<i>Kunyit/Turmeric</i>	-	140 000	908 000	1 068 000
<i>Laos/Lengkuas/Galanga</i>	-	-	-	-
<i>Temuireng/Black Turmeric</i>	-	-	-	-
<i>Temulawak/Java Turmeric</i>	-	-	-	-

Sumber/Source: BPS, Statistik Pertanian Hortikultura SPH-TBF/BPS-Statistics Indonesia, Agricultural Statistic for Horticulture SPH-TBF

Tabel 5.4 **Produksi Tanaman Biofarmaka Menurut Jenis Tanaman di Kecamatan Prajekan (kg), 2019–2022**
Table **Production of Medicinal Plants by Kind of Plant in Prajekan Subdistrict (kg), 2019–2022**

Jenis Tanaman Kind of Plants	2019	2020	2021	2022
(1)	(2)	(3)	(4)	(5)
Jahe/Ginger	-	344 000	128 500	26 100
Kencur/East Indian Galangal	-	-	-	-
Kunyit/Turmeric	-	543 400	2 905 600	2 830 200
Laos/Lengkuas/Galanga	-	-	-	-
Temuireng/Black Turmeric	-	-	-	-
Temulawak/Java Turmeric	-	-	-	8 760

Sumber/Source: BPS, Statistik Pertanian Hortikultura SPH-TBF/BPS-Statistics Indonesia, Agricultural Statistic for Horticulture SPH-TBF

Tabel
Table 5.5

**Luas Panen Tanaman Hias Menurut Jenis Tanaman di
Kecamatan Prajekan (m²), 2019–2022**
*Harvested Area of Ornamental Plants by Kind of Plant in
Prajekan Subdistrict (m²), 2019–2022*

Jenis Tanaman <i>Kind of Plants</i>	2019	2020	2021	2022
(1)	(2)	(3)	(4)	(5)
Anggrek Potong/ <i>Cut Orchid</i>	-	-	20	7
Krisan/ <i>Chrysantemum</i>	-	-	-	-
Mawar/ <i>Rose</i>	-	-	49	12
Sedap Malam/ <i>Tuberose</i>	-	-	-	-
Melati/ <i>Jasmine</i>	-	-	22	12

Sumber/Source: BPS, Statistik Pertanian Hortikultura SPH-TH/BPS-Statistics Indonesia, *Agricultural Statistik for Horticulture SPH-TH*

Tabel 5.6 **Produksi Tanaman Hias Menurut Jenis Tanaman di Kecamatan Prajekan(tangkai), 2019–2022**
Table **Production of Ornamental Plants by Kind of Plant in Prajekan Subdistrict (stalks), 2019–2022**

Jenis Tanaman Kind of Plants	2019	2020	2021	2022
(1)	(2)	(3)	(4)	(5)
Anggrek Potong/Cut Orchid	-	20	7	-
Krisan/Chrysantemum	-	-	-	-
Mawar/Rose	-	1 112	394	-
Sedap Malam/Tuberose	-	-	-	-
Melati/Jasmine	-	10	8	-

Sumber/Source: BPS, Statistik Pertanian Hortikultura SPH-TH/BPS-Statistics Indonesia, Agricultural Statistik for Horticulture SPH-TH

Tabel 5.7
Table

Produksi Buah-Buahan dan Sayuran Tahunan Menurut Jenis Tanaman di Kecamatan Prajekan (kuintal), 2019–2022

Production of Annual Fruits and Vegetables by Kind of Plant in Prajekan Subdistrict (quintal), 2019–2022

Jenis Tanaman <i>Kind of Plants</i>	2019	2020	2021	2022
(1)	(2)	(3)	(4)	(5)
Buah–Buahan/Fruits:				
Durian/ <i>Durian</i>	-	-	-	-
Jeruk Siam/ <i>Keprok/Orange/Tangerine</i>	-	-	-	-
Mangga/ <i>Mango</i>	-	89 636	73 659	91 472
Pepaya/ <i>Papaya</i>	-	2 453	2 790	2 805
Pisang/ <i>Banana</i>	-	10 986	19 469	17 151
Salak/ <i>Snakefruit</i>	-	79	138	129
Melinjo/ <i>Gnetum</i>	-	9	-	-
Petai/ <i>Twisted Cluster Bean</i>	-	133	186	189

Sumber/Source: BPS, Statistik Pertanian Hortikultura SPH-BST/BPS-Statistics Indonesia, Agricultural Statistic for Horticulture SPH-BST

<https://bondowosokab.bps.go.id>

PARIWISATA, TRANSPORTASI, DAN KOMUNIKASI

Tourism, Transportation, and Communication



6.1 PARIWISATA TOURISM

Tabel 6.1.1 Jumlah Sarana Akomodasi Menurut Desa/Kelurahan dan Jenis Akomodasi di Kecamatan Prajekan, 2022
Table *Number of Accomodation Facilities by Villages/Kelurahan and Type of Accomodation in Prajekan Subdistrict, 2022*

Desa/Kelurahan <i>Village/Kelurahan</i>	Hotel <i>Hotel</i>	Penginapan <i>Inn</i>
(1)	(2)	(3)
Tarum	-	-
Bandilan	-	-
Sempol	-	-
Prajekan Lor	-	-
Prajekan Kidul	-	-
Cangkring	-	-
Walidono	-	-
Kecamatan Prajekan	-	-

Sumber/Source: BPS, Pendataan Potensi Desa (Podes) 2021/BPS-Statistics Indonesia, Village Potential Data Collecting 2021

6.2 TRANSPORTASI TRANSPORTATION

Tabel 6.2.1 Prasarana dan Sarana Transportasi Antar Desa/Kelurahan Menurut Desa/Kelurahan di Kecamatan Prajekan, 2022
Table *Inter-Villages/Kelurahan Transportation Infrastructure and Facilities by Villages/Kelurahan in Prajekan Subdistrict, 2022*

Desa/Kelurahan <i>Village/Kelurahan</i>	Jenis Prasarana Transportasi <i>Type of Transportation Infrastructure</i>	Keberadaan Angkutan Umum <i>Availability of Public Transportation</i>
(1)	(2)	(3)
Tarum	Darat	Tidak ada angkutan umum
Bandilan	Darat	Ada, dengan tanpa trayek tetap
Sempol	Darat	Ada, dengan tanpa trayek tetap
Prajekan Lor	Darat	Ada, dengan trayek tetap
Prajekan Kidul	Darat	Ada, dengan trayek tetap
Cangkring	Darat	Tidak ada angkutan umum
Walidono	Darat	Tidak ada angkutan umum

Lanjutan Tabel/*Continued Table* 6.2.1

Desa/Kelurahan Village/Kelurahan	Jenis Permukaan Jalan Darat Terluas Type of The Widest Road Surface	Dapat Dilalui Kendaraan Bermotor Roda 4 atau Lebih Passable by Vehicle with 4 or more Wheels
(1)	(4)	(5)
Tarum	Aspal	Sepanjang tahun
Bandilan	Aspal	Sepanjang tahun
Sempol	Aspal	Sepanjang tahun
Prajejan Lor	Aspal	Sepanjang tahun
Prajejan Kidul	Aspal	Sepanjang tahun
Cangkring	Aspal	Sepanjang tahun
Walidono	Aspal	Sepanjang tahun

Sumber/*Source*: BPS, Pendataan Potensi Desa (Podes) 2021/*BPS-Statistics Indonesia, Village Potential Data Collecting 2021*

6.3 KOMUNIKASI COMMUNICATION

Tabel 6.2.2 Keberadaan Kantor Pos/Pos Pembantu/Rumah Pos, Pos Keliling, dan Perusahaan/Agen Jasa Ekspedisi Swasta Menurut Desa/Kelurahan di Kecamatan Prajekan, 2022
Number of Post Office/Subsidiary of Post Office, Mobile Portal Service, Private Expedition Service Company by Villages/Kelurahan in Prajekan Subdistrict, 2022

Desa/Kelurahan Village/Kelurahan	Kantor Pos/Pos Pembantu/Rumah Pos Post Office/Subsidiary of Post Office	Pos Keliling Mobile Portal Service	Perusahaan/Agen Jasa Ekspedisi Swasta Private Expedition Service Company
(1)	(2)	(3)	(4)
Tarum	Tidak ada	Tidak ada	Tidak ada
Bandilan	Tidak ada	Tidak ada	Tidak ada
Sempol	Tidak ada	Tidak ada	Tidak ada
Prajekan Lor	Tidak ada	Tidak ada	Tidak ada
Prajekan Kidul	Beroperasi	Tidak ada	Beroperasi
Cangkring	Tidak ada	Tidak ada	Tidak ada
Walidono	Tidak ada	Tidak ada	Tidak ada

Sumber/Source: BPS, Pendataan Potensi Desa (Podes) 2022/BPS-Statistics Indonesia, Village Potential Data Collecting 2022

Tabel
Table 6.3.1

Jumlah Menara Telepon seluler dan Operator Layanan Komunikasi Telepon Seluler Menurut Desa/Kelurahan di Kecamatan Prajekan, 2022
Number of Base Transceiver Station (BTS) and Cellular Phone Communication Service Operators by Villages/ Kelurahan in Prajekan Subdistrict, 2022

Desa/Kelurahan Village/Kelurahan	Jumlah Menara Telepon seluler Number of Base Transceiver Station (BTS)	Jumlah Operator Layanan Komunikasi Telepon Seluler Cellular Phone Communication Service Operators
(1)	(2)	(3)
Tarum	-	4
Bandilan	1	5
Sempol	-	4
Prajekan Lor	2	5
Prajekan Kidul	1	5
Cangkring	-	5
Walidono	-	5

Sumber/Source: BPS, Pendataan Potensi Desa (Podes) 2021/BPS-Statistics Indonesia, Village Potential Data Collecting 2021

Tabel
Table 6.3.2

**Kekuatan Sinyal Telepon Seluler dan Jenis Sinyal Internet
Telepon Seluler Menurut Desa/Kelurahan di Kecamatan
Prajekan, 2022**
*The Strenght of Cellular Phone Signal by Villages/Kelurahan
in Prajekan Subdistrict, 2022*

Desa/Kelurahan Village/Kelurahan	Kekuatan Sinyal Telepon Seluler The Strenght of Cellular Phone Signal	Jenis Sinyal Internet Telepon Seluler Type of Cellular Phone Signal
(1)	(2)	(3)
Tarum	Kuat	...
Bandilan	Kuat	...
Sempol	Kuat	...
Prajekan Lor	Kuat	...
Prajekan Kidul	Kuat	...
Cangkring	Kuat	...
Walidono	Kuat	...

Sumber/Source: BPS, Pendataan Potensi Desa (Podes) 2021/BPS-Statistics Indonesia, Village Potential Data Collecting 2021

PERBANKAN, KOPERASI, DAN PERDAGANGAN

Banking, Cooperative, and Trade



Tabel 7.1
Table

Banyaknya Sarana Lembaga Keuangan Bank Menurut Desa/Kelurahan dan Jenis Bank di Kecamatan Prajekan, 2022
Number of Bank by Villages/Kelurahan and Type of Bank in Prajekan Subdistrict, 2022

Desa/Kelurahan Village/Kelurahan	Bank Umum Pemerintah Government Bank	Bank Umum Swasta Private Bank	Bank Perkreditan Rakyat (BPR) Rural Bank
(1)	(2)	(3)	(4)
Tarum	-	-	-
Bandilan	-	-	-
Sempol	-	-	-
Prajekan Lor	-	-	-
Prajekan Kidul	3	-	2
Cangkring	-	-	-
Walidono	-	-	-
Kecamatan Prajekan	3	-	2

Sumber/Source: BPS, Pendataan Potensi Desa (Podes) 2021/BPS-Statistics Indonesia, Village Potential Data Collecting 2021

Tabel 7.2
Table

**Banyaknya Koperasi Aktif Menurut Menurut Desa/
Kelurahan dan Jenis Koperasi di Kecamatan Prajekan,
2022**
*Number of Cooperative by Villages/Kelurahan and Type of
Cooperative in Prajekan Subdistrict, 2021*

Desa/Kelurahan <i>Village/Kelurahan</i>	Koperasi Unit Desa (KUD) <i>Village Cooperative Unit</i>	Koperasi Industri Kecil dan Kerajinan Rakyat (Kopinkra) <i>Small Industry and Citizen Handicraft Cooperative</i>
(1)	(2)	(3)
Tarum	-	-
Bandilan	-	-
Sempol	-	-
Prajekan Lor	-	-
Prajekan Kidul	1	-
Cangkring	-	-
Walidono	-	-
Kecamatan Prajekan	1	-

Lanjutan Tabel/*Continued Table 7.2*

Desa/Kelurahan Village/Kelurahan	Koperasi Simpan Pinjam (Kospin) Savings and Loan Cooperative	Koperasi Lainnya Other Cooperative
(1)	(4)	(5)
Tarum	-	-
Bandilan	-	-
Sempol	1	-
Prajejan Lor	1	-
Prajejan Kidul	2	-
Cangkring	-	-
Walidono	-	2
Kecamatan Prajejan	6	2

Sumber/*Source*: BPS, Pendataan Potensi Desa (Podes) 2021/*BPS-Statistics Indonesia, Village Potential Data Collecting 2021*

Tabel 7.3
Table

Banyaknya Sarana Perdagangan Menurut Desa/Kelurahan dan Jenis Sarana Perdagangan di Kecamatan Prajekan, 2022
Number of Trade Facilities by Villages/Kelurahan and Type of Trade Facilities in Prajekan Subdistrict, 2022

Desa/Kelurahan Village/Kelurahan	Kelompok Pertokoan Shopping Complexs	Pasar dengan Bangunan Permanen Markets in Permanent Building	Pasar dengan Bangunan Semi Permanen Market in Semi Permanent Building
(1)	(2)	(3)	(4)
Tarum	-	-	-
Bandilan	-	-	-
Sempol	-	-	-
Prajekan Lor	-	-	-
Prajekan Kidul	1	1	-
Cangkring	-	-	-
Walidono	-	-	-
Kecamatan Prajekan	1	1	-

Lanjutan Tabel/*Continued Table 7.3*

Desa/Kelurahan Village/Kelurahan	Pasar tanpa Bangunan Market without Permanent Building	Mini Market/ Swalayan/ Supermarket Mini Market/Swalayan/ Supermarket	Restoran/ Rumah Makan Restaurant/ Food Stall
(1)	(5)	(6)	(7)
Tarum	-	-	-
Bandilan	-	-	-
Sempol	-	-	-
Prajejan Lor	-	2	-
Prajejan Kidul	-	4	-
Cangkring	-	-	-
Walidono	-	-	-
Kecamatan Prajejan	-	6	-

Sumber/Source: BPS, Pendataan Potensi Desa (Podes) 2021/BPS-Statistics Indonesia, Village Potential Data Collecting 2021

<https://bondowosokab.bps.go.id>

ST 2023
REVISI PERTAMAH

BerAKHLAK
Berprestasi, Berprestise dan Berkeadilan
Berakhlak, Berprestasi dan Berkeadilan

DATA

MENCERDASKAN BANGSA

Enlighten The Nation



**BADAN PUSAT STATISTIK
KABUPATEN BONDOWOSO**

BPS-Statistics of Bondowoso Regency

Jalan Santawi No.114 Telp. & Fax : (0332) 421775
Homepage : <https://www.bondowosokab.bps.go.id>
E-mail : bps3511@bps.go.id

ISSN 2776-8708



9 772776 870002