



---

# KECAMATAN BANJARANGKAN DALAM ANGKA 2009

---



**BADAN PUSAT STATISTIK KABUPATEN KLUNGKUNG**

<http://klungkungkab.bps.go.id>

## KECAMATAN BANJARANGKAN DALAM ANGKA 2009

ISSN : 0852.3983  
No. Publikasi : 51050.09.04  
Katalog BPS : 1403.5105020  
Ukuran Buku : 16 Cm x 21 Cm  
Jumlah Halaman : 125 Halaman

### **Naskah :**

*Koordinator Statistik Kecamatan Banjarangkan*

### **Diterbitkan Oleh :**

Badan Pusat Statistik Kabupaten Klungkung

Jln. Gajah Mada No. Semarapura 80751

Phone : (0366) 21180 Klungkung-Bali

### **DI CETAK OLEH:**

Percetakan "arysta jaya"

Jln. Jayagiri XIII No.29 Telp. (0361) 231828

Denpasar 80234

Boleh dikutip dengan menyebutkan sumbernya.

## **KATA PENGANTAR**

Om Swastyastu,

Buku *Kecamatan Banjarangkan Dalam Angka 2009* adalah merupakan penerbitan lanjutan dari buku Kecamatan Banjarangkan Dalam Angka tahun sebelumnya. Buku ini menyajikan data dan ulasan dari berbagai bidang kegiatan yang dapat memberikan gambaran mengenai keadaan geografi dan berbagai karakteristik sosial ekonomi penduduk di daerah ini.

Kepada semua pihak, baik Instansi Pemerintah maupun Swasta yang telah membantu menyumbangkan data untuk isi buku ini kami sampaikan penghargaan dan terima kasih yang sebesar-besarnya. Dan atas segala kekurangan yang ada pada buku ini kami sangat mengharapkan saran dan kritik yang bersifat membangun dari semua pihak demi penyempurnaan penerbitan berikutnya.

Semoga buku ini ada manfaatnya .

Om Shanti, Shanti, Shanti Om,

Banjarangkan, Oktober 2009  
**Koordinator Statistik**  
**Kecamatan Banjarangkan,**

**I Kadek Sudasana**  
NIP. 196706202009011004

## DAFTAR ISI

1. Peta Kecamatan .....	iii
2. Kata Sambutan .....	iv
3. Kata Pengantar .....	v
4. Daftar Isi .....	vi
5. Daftar Tabel .....	vii
6. Penjelasan Umum.....	xii
7. Ulasan Singkat.....	1
8. Lampiran Tabel-tabel .....	9

## DAFTAR TABEL

	Halaman
<b>I. GEOGRAFI</b>	
1.1 Letak Daerah dan Klasifikasi Desa .....	9
1.2 Luas Wilayah menurut jenis penggunaan tanah dirinci per Desa .....	10
<b>II. PEMERINTAHAN DAN SARANANYA</b>	
2.1 Banyaknya Desa Adat, Dusun dan Pamong Desa dirinci Per Desa .....	13
2.2 Banyaknya Pos Keamanan dan jumlah personilnya dirinci Per Desa .....	14
2.3 Banyaknya sarana perekonomian pasar menurut jenis pa sar per Desa .....	15
2.4 Jumlah Kios dan Los dalam Pasar dalam pasar serta ba nyaknya pedagang per Desa .....	16
2.5 Jumlah usaha rumah makan/warung dan art shop dirinci Per Desa .....	17
2.6 Banyaknya sarana Bank dan Lembaga keuangan lainnya dirinci per Desa .....	18
2.7 Banyaknya KUD dan NON KUD serta jumlah anggotanya di rinci per Desa .....	19
2.8 Jumlah KUD menurut jenis usaha yang dilakukan dirinci Per Desa .....	20
<b>III. PENDUDUK</b>	
3.1. Luas tanah, Jumlah penduduk dan kepadatan penduduk dirinci per Desa .....	22
3.2. Penduduk menurut jenis kelamin dirinci per Desa .....	23
3.3. Penduduk menurut status perkawinan dirinci per Desa ...	24
3.4. Penduduk menurut kelompok umur dan jenis kelamin per Desa .....	25
3.5. Penduduk menurut usia 7-12 tahun dan status pendidikan per Desa .....	30

3.6.	Penduduk menurut kewarganegaraan dirinci per Desa ...	31
3.7.	Banyaknya penduduk, Rumah Tangga dan rata-rata jiwa per Rumah Tangga per Desa .....	32
3.8.	Banyaknya Kelahiran dan Kematian menurut jenis Kelamin dirinci per Desa .....	33
3.9.	Banyaknya Penduduk yang datang dan pindah menurut jenis kelamin dirinci per Desa .....	34
3.10.	Sumber mata pencaharian Rumah Tangga penduduk menurut sektor ekonomi per Desa .....	35
3.11.	Banyaknya bangunan menurut penggunaannya dirinci per Desa .....	37
3.12.	Banyaknya Rumah Tangga pemakai air untuk minum dan memasak menurut sumbernya dirinci Per Desa .....	38
3.13.	Banyaknya Rumah Tangga menurut jenis penerangan yang digunakan per Desa .....	39
3.14.	Banyaknya rumah tangga menurut penggunaan jamban atau kakus dirinci per Desa .....	40

#### **IV. PENDIDIKAN DAN SOSIAL BUDAYA**

4.1.	Banyaknya sekolah menurut jenisnya dirinci per Desa .....	42
4.2.	Banyaknya Guru menurut tempat mengajar per Desa .....	43
4.3.	Banyaknya Murid TK dirinci menurut jenis kelamin dan jumlah lulusan tahun sebelumnya per Desa .....	44
4.4.	Banyaknya Murid SD dirinci menurut jenis kelamin dan jumlah lulusan tahun sebelumnya per Desa .....	45
4.5.	Banyaknya Murid SMP dirinci menurut jenis kelamin dan jumlah lulusan tahun sebelumnya per Desa .....	46
4.6.	Banyaknya murid SMU dirinci menurut jenis kelamin dan jumlah lulusan tahun sebelumnya per Desa .....	47
4.7.	Jumlah Penduduk menurut tingkat pendidikan tertinggi yang ditamatkan per Desa .....	48
4.8.	Banyaknya anak/sasaran didik dalam kepramukaan dirinci per Desa .....	50
4.9.	Banyaknya Gugus Depan, Sumber Didik dalam kepramukaan dirinci per Desa .....	51

4.10. Banyaknya Organisasi Sosial Desa dirinci menurut jenis per Desa .....	52
4.11. Banyaknya Organisasi Kesenian menurut jenisnya per Desa .....	53
4.12. Banyaknya Fasilitas Olah Raga menurut jenis per Desa ...	54
4.13. Banyaknya penduduk yang berlangganan Koran / Surat Kabar dirinci per Desa .....	55

## **V KESEHATAN DAN KELUARGA BERENCANA**

5.1. Banyaknya sarana kesehatan dirinci per Desa .....	57
5.2. Banyaknya Tenaga Kesehatan dirinci per Desa .....	58
5.3. Banyaknya penderita Cacat menurut jenisnya dirinci per Desa .....	59
5.4. Banyaknya Peserta KB menurut alat Kontrasepsi yang di pakai per Desa .....	60

## **VI. PERADILAN**

6.1. Banyaknya pelanggaran / kejahatan yang dilaporkan ke Polisi dirinci per Desa .....	63
---	----

## **VII. A G A M A**

7.1. Banyaknya penduduk menurut agama dan jenis kelamin dirinci per Desa .....	65
7.2. Banyaknya tempat peribadatan menurut golongan agama dirinci per Desa .....	68
7.3. Banyaknya Pura menurut jenisnya per Desa .....	69

## **VIII. PERTANIAN**

8.1. Luas tanah sawah menurut jenis irigasi dirinci per Desa ..	71
8.2. Luas tanam, luas panen dan produksi tanaman padi per Desa .....	72

8.3.	Luas tanam, luas panen dan produksi tanaman jagung per Desa .....	73
8.4.	Luas tanam, luas panen dan produksi tanaman ubi jalar per Desa .....	74
8.5.	Luas tanam, luas panen dan produksi tanaman kacang tanah per Desa .....	75
8.6.	Luas tanam, luas panen dan produksi tanaman kacang kedele per Desa .....	76
8.7.	Luas tanam, luas panen dan produksi tanaman ubi kayu dirinci perdesa.....	77
8.8.	Luas panen dan produksi tanaman sayur-sayuran dirinci per Desa .....	78
8.9.	Banyaknya pohon dan produksi tanaman buah-buahan di rinci per Desa .....	79
8.10.	Luas tanam dan produksi tanaman Perkebunan Rakyat di rinci per Desa .....	83
8.11.	Banyaknya populasi ternak menurut jenisnya per Desa ....	86
8.12.	Banyaknya Unggas menurut jenisnya dirinci per Desa .....	87
8.13.	Produksi telur unggas menurut jenisnya dirinci per Desa ..	88
8.14.	Perkiraan produksi ikan laut menurut jenis ikan dirinci per Desa .....	89
8.15.	Luas kolam air tawar dan produksinya menurut jenis ikan dirinci per Desa .....	90

**IX. INDUSTRI, PENGGALIAN DAN JASA-JASA**

9.1.	Banyaknya perusahaan industri menurut kelompok industri dirinci per Desa .....	93
9.2.	Banyaknya tenaga kerja di sektor industri dirinci per Desa .....	94
9.3.	Banyaknya Industri Sedang menurut jenis industri dirinci per Desa .....	95
9.4.	Banyaknya Industri Kecil menurut jenis industri dirinci per Desa .....	96
9.5.	Banyaknya Industri Kerajinan Rumah Tangga menurut jenis industri dirinci per Desa .....	97
9.6.	Banyaknya tenaga kerja dan produksi Sektor Penggalian dirinci per Desa .....	98



9.7. Banyaknya usaha jasa perorangan / rumah tangga di rinci per Desa .....	99
---	----

## **X PERHUBUNGAN**

10.1 Panjang jalan dirinci menurut jenis jalan dan banyaknya jembatan dirinci per Desa .....	104
10.2. Banyaknya kendaraan bermotor menurut jenis kendaraan dirinci per Desa .....	105
10.3. Banyaknya kendaraan tidak bermotor menurut jenisnya dirinci per Desa .....	107
10.4. Banyaknya alat / sarana komunikasi menurut jenisnya dirinci per Desa .....	108

## **XI KEUANGAN**

11.1. Pendapatan dan Pengeluaran pemerintah Desa menurut sumber dan jenis pengeluaran dirinci Per Desa .....	110
11.2. Penerimaan pembangunan Desa dirinci menurut sumber penerimaan per Desa .....	111

## PENJELASAN UMUM

Dibawah ini adalah penjelasan mengenai tanda-tanda yang dipakai dalam tabel-tabel.

1. Tanda yang menunjukkan angka desimal ,
2. Tanda data belum tersedia . . .
3. Tanda data tidak tersedia atau dapat diabaikan -
4. Tanda yang menunjukan angka ribuan .

oooOooo

# ULASAN SINGKAT

## 1. KEADAAN GEOGRAFI

Kecamatan Banjarangkan merupakan kecamatan yang terletak di ujung Barat Kabupaten Klungkung, dengan batas-batas sebagai berikut :

- sebelah Utara Kabupaten Bangli
- sebelah Timur Kecamatan Klungkung
- sebelah Barat Kabupaten Gianyar
- sebelah Selatan Selat Badung

serta mempunyai luas wilayah 45,73 Km<sup>2</sup>.

Menurut penggunaannya luas wilayah Kecamatan Banjarangkan terdiri dari 2.007 Ha (43,90%) lahan sawah, 1.290 Ha(28,21%) lahan tegalan, 638 Ha (13,95%) lahan perkebunan, 403 Ha (8,81%) lahan pekarangan, 13,92(0,30%) kuburan dan lainnya 220,44 (4,82%) seperti terlihat pada tabel 1.2.

## 2. PEMERINTAHAN DAN SARANANYA.

Secara administrasi Kecamatan Banjarangkan terdiri dari 13 desa, 55 dusun, dan 29 desa adat. Dalam usaha untuk memajukan perekonomian di wilayah ini telah didukung dengan beberapa sarana seperti : 10 buah pasar umum, 4 koperasi yang sudah berbadan hukum, 3 buah KUD dan 6 buah bank serta dilengkapi 25 buah LPD yang dapat dimanfaatkan oleh masyarakat untuk memajukan perekonomian desa.

Adanya program pembangunan desa diharapkan dapat meningkatkan desa tersebut menjadi lebih maju dan sejahtera, hal ini akan dapat dilihat dari data keadaan desa yang bersangkutan .

### 3. PENDUDUK

Menurut hasil registrasi penduduk akhir tahun 2008 wilayah ini ditempati oleh 39.037 jiwa, dengan penyebaran yang tidak merata.

Jika ditinjau dari kepadatan penduduknya, Kecamatan Banjarangkan mempunyai kepadatan penduduk 854 per km<sup>2</sup>. Bila dilihat lebih rinci kepadatan penduduk tertinggi terdapat di Desa Banjarangkan dengan kepadatan penduduk 1.487 per km<sup>2</sup>nya, sedangkan terendah terdapat di Desa Bakas dengan kepadatan penduduk 640 per km<sup>2</sup>nya, seperti terlihat pada tabel 3.1.

Diperhatikan dari jenis kelaminnya, secara keseluruhan penduduk wanita di daerah ini lebih banyak dari penduduk laki-laknya yaitu dengan *sex ratio* 97,08% dengan kata lain setiap 100 penduduk wanita ada sekitar 97 penduduk laki-laki.

Sumber mata pencaharian penduduk di daerah ini cukup beraneka ragam diantaranya terdiri dari : Pertambangan/Penggalian, Angkutan dan Komunikasi, Perbankan dan Lembaga Keuangan lainnya, Pemerintahan/Jasa-jasa, Pertanian, Perdagangan, Industri serta Listrik dan Air Minum. Dari semuanya itu yang paling banyak adalah pertanian dalam arti luas, seperti terlihat pada tabel 3.10.

Ditinjau dari jenis penerangan dan sumber air minum yang digunakan oleh penduduk, sebagian besar penduduk daerah ini telah menikmati aliran listrik dari PLN dan sumber air minum dari PAM seperti terlihat pada tabel 3.13 dan 3.14.

### 4. PENDIDIKAN DAN SOSIAL BUDAYA

Sarana pendidikan yang ada di Kecamatan Banjarangkan terdiri dari: 18 buah TK, 32 buah SD, 3 buah SMP Negeri dan sebuah SMP swasta, serta dua buah SMU. Mengenai jumlah guru dan murid di masing-masing sekolah dapat dilihat pada tabel 4.2 - 4.6.

Dalam usaha untuk meningkatkan kualitas dan prestasi sekolah harus diimbangi dengan penyediaan sarana dan prasarana yang memadai sehingga apa yang menjadi tujuan pendidikan bisa tercapai sesuai dengan harapan .

Mengenai tingkat pendidikan tertinggi yang ditamatkan oleh penduduk, sebagian besar penduduk di daerah ini telah tamat SD seperti terlihat pada tabel 4. 7

#### **5. KESEHATAN DAN KELUARGA BERENCANA.**

Sarana kesehatan yang ada 16 buah terdiri dari puskesmas induk 2 buah dan puskesmas pembantu 14 buah , seperti terlihat pada tabel 5.1. Disamping tersedianya sarana -sarana tersebut, untuk meningkatkan pelayanan kesehatan terhadap masyarakat juga harus ditunjang dengan adanya tenaga kesehatan yang cukup.

Bila dilihat dari penggunaan alat kontrasepsi, masyarakat di Kecamatan Banjarangkan lebih banyak menggunakan IUD disamping alat kontrasepsi yang lain sesuai tabel 5.4.

#### **6. PERADILAN.**

Banyaknya pelanggaran/tindak kejahatan yang terjadi di wilayah ini mengalami penurunan dibandingkan dengan tahun sebelumnya, pada tahun 2007 terdapat 46 kasus, sedangkan pada tahun 2008 terdapat 19 kasus, seperti pada tabel 6.

#### **7. AGAMA.**

Sesuai dengan falsafah negara, pelayanan kehidupan beragama dan kepercayaan terhadap Tuhan Yang Maha Esa senantiasa dikembangkan dan ditingkatkan untuk membina kehidupan masyarakat dan sekaligus mengatasi berbagai masalah sosial budaya yang mungkin dapat menghambat kemajuan bangsa. Bila dilihat dari jumlah pemeluk agama, diwilayah ini mayoritas beragama

Hindu. Mengenai jumlah penduduk menurut agama dan sarana agama yang ada di daerah ini dapat dilihat pada tabel 7.1 dan tabel 7.2.

## **8. PERTANIAN.**

### **8.1 Pertanian Tanaman Pangan**

Pengumpulan data luas panen dari masing-masing jenis tanaman dilaksanakan setiap sub round, dalam satu tahun terdiri dari tiga sub round, yaitu: sub round I (Januari – April), sub round II (Mei – Agustus), sub round III (September – Desember).

Produksi tanaman padi sawah dalam tahun 2008 mencapai 17,304 ton, bila dibandingkan dengan tahun sebelumnya mengalami kenaikan 4,99 %, kenaikan ini disebabkan oleh naiknya rata-rata produksi dan luas panen dari 2.787 hektar menjadi 3030 hektar.

Tanaman jagung dalam tahun 2008 produksinya mencapai 660 ton, dengan luas panen 136 hektar, dibandingkan dengan tahun sebelumnya mengalami peningkatan 2344%, hal ini disebabkan naiknya luas panen dan rata-rata produksi kwintal perhektar.

Tanaman ubi jalar pada tahun 2008 mencapai 2.708 ton. Produksi tanaman ini mengalami penurunan 29.79 % dibandingkan dengan tahun sebelumnya yang mencapai 3.857 ton, penurunan ini disebabkan oleh turunnya rata-rata produksi kwintal perhektar.

Pada tahun 2008 produksi kacang tanah mencapai 1.596 ton dengan luas panen 971 hektar. Dibandingkan dengan tahun sebelumnya mengalami penurunan 7,05 % hal ini disebabkan menurunnya luas panen dari 1.136 hektar menjadi 971 hektar.

Produksi tanaman kedelai pada tahun 2008 mencapai 240 ton, bila dibandingkan dengan tahun sebelumnya mengalami kenaikan 8,11 %, hal ini disebabkan naiknya luas panen dari 156 hektar menjadi 172 hektar.

Pada tahun 2008 produksi ubi kayu mencapai 738 ton dengan luas panen 45 hektar. Dibandingkan dengan tahun sebelumnya mengalami kenaikan 29,25 % ini disebabkan karena naiknya luas panen dari 34 hektar menjadi 45 hektar.

Tanaman sayuran dan buah-buahan yang berkembang di wilayah ini cukup beraneka ragam. Mengenai produksi tanaman sayuran dan buah-buahan dapat dilihat pada tabel 8.8 dan pada tabel 8.9.

## **8.2 Perkebunan.**

Pada tahun 2008 tanaman perkebunan yang banyak diusahakan oleh petani di wilayah Kecamatan Banjarangkan antara lain: kelapa, cengkeh, kopi dan coklat, seperti terlihat pada tabel 8.10

Luas areal perkebunan kelapa pada tahun 2008 seluas 715.00 hektar dengan jumlah produksi mencapai 6999.30 kwintal. Produksi ini mengalami kenaikan produksi 0.88 % dibandingkan tahun sebelumnya, hal ini disebabkan penambahan dan naiknya rata-rata produksi.

Produksi perkebunan cengkeh pada tahun 2008 mencapai 441.25 kwintal, dengan luas areal 194.10 hektar. Dibandingkan dengan tahun sebelumnya mengalami penurunan produksi 19.77% hal ini disebabkan turunnya rata-rata produksi.

Pada tahun 2008 luas areal perkebunan kopi 35,30 hektar dengan jumlah produksi mencapai 290,00 kwintal, bila dibandingkan dengan tahun 2007 mengalami penurunan 19.29 %, hal ini disebabkan menurunnya rata-rata produksi.

Sedangkan untuk tanaman coklat produksi pada tahun 2008 mencapai 10,60 kwintal dengan luas areal 4,90 hektar, dibandingkan dengan tahun

sebelumnya mengalami penurunan 29.24 %, hal ini disebabkan oleh turunnya rata-rata produksi

### **8.3 Peternakan.**

Populasi ternak yang ada di daerah ini dalam tahun 2008 dapat dibedakan menjadi: ternak besar, ternak kecil dan unggas. Populasi ternak besar hanya terdiri dari Sapi sebanyak 9.345 ekor menyebar di seluruh desa dan kerbau 30 ekor hanya terdapat di Desa Negari.

Populasi ternak kecil terdiri dari: Kambing sebanyak 65 ekor dan babi sebanyak 7384 ekor, sedangkan Unggas terdiri dari : Ayam ras, ayam buras dan Itik. masing-masing tercatat 216.000 ekor, 21.330 ekor dan 62.760 ekor seperti terlihat pada tabel 8.11- 8.12.

### **8.4 Perikanan.**

Produksi perikanan laut pada tahun 2008 tercatat 36.16ton, dibandingkan dengan tahun sebelumnya secara umum produksi perikanan laut mengalami kenaikan 230 % seperti terlihat pada tabel 8.14.

## **9. INDUSTRI, PENGGALIAN DAN JASA-JASA.**

### **9.1. Industri.**

Sektor industri yang berkembang di daerah ini dapat dibedakan menjadi : industri sedang, industri kecil dan kerajinan rumah tangga. Golongan industri yang dominan adalah kerajinan rumah tangga. Untuk tahun 2008 industri sedang, industri kecil dan kerajinan rumah tangga masing-masing tercatat 4 perusahaan, 148 perusahaan dan 795 perusahaan serta masing-masing menyerap tenaga kerja sebanyak 164 orang, 935 orang dan 2436 orang. Jenis industri kecil dan kerajinan rumah tangga yang berkembang di wilayah ini adalah: industri makanan , tekstil dan lainnya seperti terlihat pada tabel 9.4 dan 9.5.



## **9.2 Penggalian.**

Sektor penggalian di wilayah ini tidak begitu banyak yang ada hanya penggalian tanah liat dengan jumlah produksi mencapai 201 M<sup>3</sup>, bila dibandingkan dengan tahun sebelumnya tidak mengalami perubahan seperti terlihat pada tabel 9.6

## **9.3 Jasa-jasa.**

Usaha jasa yang berkembang di wilayah ini cukup beraneka ragam seperti: usaha jasa sol sepatu, pijat/urut, reparasi elektronik, tukang listrik, tukang strum accu, tukang sablon, tukang jahit, foto studio, tukang cukur, salon kecantikan, bengkel dan tukang las/patri. Mengenai jumlah usaha jasa yang ada di masing-masing desa dapat kita lihat pada tabel 9.7.

## **10. PERHUBUNGAN DAN KOMUNIKASI.**

Sejalan dengan peningkatan kesejahteraan masyarakat, jumlah kendaraan di daerah ini juga meningkat hal ini terlihat pada tabel 10.2.

Pada era globalisasi seperti saat ini, peranan informasi menjadi sangat penting. Untuk bisa menyampaikan informasi dibutuhkan sarana komunikasi. Mengenai sarana komunikasi yang ada di wilayah ini dapat dilihat pada tabel 10.4

## **11. KEUANGAN.**

Ditinjau dari realisasi Anggaran Pendapatan dan Belanja Desa (APB DES) tahun 2008, Pengeluaran Pemerintah Kabupaten Klungkung khususnya Kecamatan Banjarangkan secara keseluruhan meningkat, seperti terlihat pada tabel 11.1 dan tabel 11.2

# GEOGRAFI

---

1



<http://klungkungkab.bps.go.id>

---

**Tabel 1.1 Letak, Daerah dan Klasifikasi Desa / Kelurahan**

Desa/Kelurahan	Letak		Daerah		Klasifikasi		
	Pan- tai	Bukan Pantai	Kota	Pede- saan	Swa- daya	Swa- karya	Swa- sem- bada
(1)	(2)	(3)	(4)	(5)	(6)	(7)	(8)
01. Negarl	1	-	-	1	-	-	1
02. Takm ung	1	-	1	-	-	-	1
03. Banjarangkan	-	1	1	-	-	-	1
04. T u s a n	-	1	-	1	-	-	1
05. B a k a s	-	1	-	1	-	-	1
06. Getakan	-	1	-	1	-	-	1
07. Tihingan	-	1	-	1	-	-	1
08. A a n	-	1	-	1	-	-	1
09. Nyalian	-	1	-	1	-	-	1
10. Bungbungan	-	1	-	1	-	-	1
11. Timuhun	-	1	-	1	-	-	1
12. Nyanglan	-	1	-	1	-	-	1
13. Tohpati	-	1	-	1	-	-	1
<hr/>							
Jumlah							
2008	2	11	2	11	-	-	13
2007	2	11	2	11	-	-	13
2006	2	11	2	11	-	-	13
2005	2	11	2	11	-	-	13
2004	2	11	2	11	-	-	13

Sumber : BPS dan Kepala Desa.

**Tabel 1.2 Luas Wilayah Menurut Jenis Penggunaan Tanah Dirinci Perdesa**

Desa/Kelurahan	Penggunaan Tanah (Ha)			
	Tanah Sawah	Tegalan / Huma	Tanah Perkebunan	Tanah Kering
(1)	(2)	(3)	(4)	(5)
01. Negari	95,40	66	12	-
02. Takmung	244,72	240	12	-
03. Banjarangkan	148,60	104	20	-
04. Tusan	165,00	55	26	-
05. Bakas	94,83	123	22	-
06. Getakan	179,24	134	77	-
07. Tihingan	211,21	168	10	-
08. Aan	186,14	98	70	-
09. Nyalian	206,00	135	97	-
10. Bungbungan	172,50	64	66	-
11. Timuhun	147,00	49	129	-
12. Nyanglan	91,00	7	63	-
13. Tohpati	66,00	47	34	-
Jumlah				
2008	2 007,64	1 290,00	638,00	-
2007	2 007,64	1 290,00	638,00	-
2006	2 007,64	1 290,00	638,00	-
2005	2 030,39	1 290,00	638,00	-
2004	2 041,00	1 290,00	638,00	-

Sumber : Dinas Pertanian dan Perkebunan Kecamatan.

Lanjutan Tabel 1.2

Desa/Kelurahan	Penggunaan Tanah (Ha)			Luas Desa ( Km2 )
	Tanah Pekarangan	Tanah Kuburan	Tanah Lainnya	
(1)	(6)	(7)	(8)	(9)
01. N e g a r i	25,30	0,25	17,05	2,16
02. T a k m u n g	46,15	0,60	50,53	5,94
03. Banjarangkan	32,39	1,50	23,51	3,30
04. T u s a n	54,68	1,25	19,07	3,21
05. B a k a s	28,47	0,25	13,45	2,82
06. Getakan	31,09	1,00	14,67	4,37
07. Tihingan	40,90	1,65	7,24	4,39
08. A a n	28,44	0,75	14,67	3,98
09. Nyalian	40,44	3,75	14,81	4,97
10. Bungbungan	27,23	1,50	16,77	3,48
11. Timuhun	24,65	0,80	24,55	3,75
12. Nyanglan	10,89	0,00	3,11	1,75
13. Tohpati	12,47	0,62	0,91	1,61
Jumlah				
2008	403,10	13,92	220,34	45,73
2007	403,10	13,92	220,34	45,73
2006	403,10	13,92	220,34	45,73
2005	385,00	13,92	215,69	45,73
2004	379,00	13,92	210,08	45,73



Sumber : Dinas Pertanian dan Perkebunan Kecamatan.

# PEMERINTAHAN DAN SARANANYA

---

---

2



**Tabel 2.1 Banyaknya Desa Adat, Dusun dan Pamong Desa Dirinci Perdesa**

Desa/Kelurahan	Desa Adat	Banjar Dinas (Dusun)	Pamong Desa
1	2	3	4
01. Negarl	2	3	10
02. Takmung	5	9	16
03. Banjarangkan	1	5	12
04. Tusan	3	4	11
05. Bakas	1	3	10
06. Getakan	2	4	11
07. Tihingan	3	4	11
08. Aan	2	4	11
09. Nyalian	4	8	15
10. Bungbungan	3	4	11
11. Timuhun	1	3	10
12. Nyanglan	1	2	9
13. Tohpati	1	2	9
<hr/>			
Jumlah			
2008	29	55	146
2007	29	55	146
2006	29	55	146
2005	29	55	146
2004	29	55	146

Sumber : Kantor Camat dan Kepala Desa.

**Tabel 2.2 Banyaknya Pos Keamanan dan Jumlah Personilnya  
Dirinci Perdesa**

Desa/Kelurahan	Pos Keamanan			
	H a n s i p		Bimas / Babinsa	
	Jumlah	Personil	Jumlah	Personil
(1)	(2)	(3)	(4)	(5)
01. N e g a r i	1	31	1	2
02. T a k m u n g	1	31	1	2
03. Banjarangkan	1	31	1	2
04. T u s a n	1	20	1	2
05. B a k a s	1	31	1	2
06. Getakan	1	26	1	2
07. Tihingan	1	39	1	2
08. A a n	1	30	1	2
09. Nyalian	1	32	1	2
10. Bungbungan	1	31	1	2
11. Timuhun	1	31	1	2
12. Nyanglan	1	33	1	2
13. Tohpati	1	31	1	2
<hr/>				
Jumlah				
2008	13	397	13	26
2007	13	407	13	26
2006	13	427	13	26
2005	13	393	13	26
2004	13	417	15	15

Sumber : Kepala Desa.



**Tabel 2.3 Banyaknya Sarana Perekonomian Pasar Menurut Jenis Pasar Dirinci Perdesa**

Desa/Kelurahan	Jenis Pasar			
	Pasar Umum	Pasar Hewan	T P I	Kelompok Toko
(1)	(2)	(3)	(4)	(5)
01. N e g a r i	-	-	-	-
02. T a k m u n g	2	-	-	-
03. B a n j a r a n g k a n	1	-	-	-
04. T u s a n	1	-	-	-
05. B a k a s	1	-	-	-
06. G e t a k a n	-	-	-	-
07. T i h i n g a n	1	-	-	-
08. A a n	1	-	-	-
09. N y a l i a n	1	-	-	-
10. B u n g b u n g a n	1	-	-	-
11. T i m u h u n	1	-	-	-
12. N y a n g l a n	-	-	-	-
13. T o h p a t i	-	-	-	-
Jumlah				
2008	10	-	-	-
2007	10	-	-	-
2006	10	-	-	-
2005	10	-	-	-
2004	12	-	-	-

Sumber : Kepala Desa.

**Tabel 2.4 Banyaknya Kios, Los dan Pedagang Dalam Pasar Dirinci Perdesa**

Desa/Kelurahan	Kios	L o s	Pedagang
1	2	3	4
01. N e g a r l	-	-	-
02. T a k m u n g	3	1	31
03. Banjarangkan	4	1	18
04. T u s a n	5	1	66
05. B a k a s	6	1	27
06. Getakan	-	-	-
07. Tihingan	-	1	19
08. A a n	4	1	8
09. Nyalian	3	1	4
10. Bungbungan	4	1	8
11. Timuhun	1	1	4
12. Nyanglan	-	-	-
13. Tohpati	-	-	-
Jumlah			
2008	30	9	185
2007	27	9	186
2006	26	8	185
2005	26	8	210
2004	26	8	216

Sumber : Koordinator Statistik Kecamatan

**Tabel 2.5 Banyaknya Rumah Makan / Restoran, Warung dan Art shop Dirinci Perdesa**

Desa/Kelurahan	Rumah Makan / Restoran	Warung	Artshop
1	2	3	4
01. N e g a r l	1	46	-
02. T a k m u n g	4	102	-
03. Banjarangkan	4	47	-
04. T u s a n	1	60	-
05. B a k a s	-	25	-
06. Getakan	-	49	-
07. Tihingan	-	39	-
08. A a n	3	50	-
09. Nyalian	-	54	-
10. Bungbungan	-	33	-
11. Timuhun	-	29	-
12. Nyanglan	-	21	-
13. Tohpati	-	18	-
<hr/>			
Jumlah			
2008	13	573	-
2007	13	570	-
2006	16	564	-
2005	13	445	-
2004	13	444	-

Sumber : Kepala Desa.

**Tabel 2.6 Banyaknya Bank dan Lembaga Keuangan Lainnya  
Dirinci Perdesa**

Desa/Kelurahan	B a n k	Lembaga Perkreditan Desa	B U U D dan K U D	Lainnya
(1)	(2)	(3)	(4)	(5)
01. N e g a r i	-	2	-	1
02. T a k m u n g	3	4	1	-
03. Banjarangkan	1	-	-	2
04. T u s a n	-	2	-	-
05. B a k a s	-	1	1	1
06. Getakan	-	2	-	-
07. Tihingan	-	3	-	-
08. A a n	1	2	1	-
09. Nyalian	-	3	-	-
10. Bungbungan	-	3	-	-
11. Timuhun	-	1	-	-
12. Nyanglan	-	1	-	-
13. Tohpati	-	1	-	-
Jumlah				
2008	5	25	3	4
2007	6	25	3	4
2006	6	25	3	2
2005	6	25	3	2
2004	6	25	3	3

Sumber : Kepala Desa.

**Tabel 2.7 Banyaknya KUD, Koperasi Lainnya dan Jumlah Anggotanya Dirinci Perdesa**

Desa/Kelurahan	K U D		Keperasi Lainnya	
	Jumlah	Anggota	Jumlah	Anggota
(1)	(2)	(3)	(4)	(5)
01. N e g a r i	-	-	1	262
02. T a k m u n g	1	1 581	-	-
03. Banjarangkan	-	-	2	565
04. T u s a n	-	-	-	-
05. B a k a s	1	2 783	1	39
06. Getakan	-	-	-	-
07. Tihingan	-	-	-	-
08. A a n	1	1 104	-	-
09. Nyalian	-	-	-	-
10. Bungbungan	-	-	-	-
11. Timuhun	-	-	-	-
12. Nyanglan	-	-	-	-
13. Tohpati	-	-	-	-
Jumlah				
2008	3	5 468	4	866
2007	3	5 468	4	866
2006	3	5 468	3	825
2005	3	5 468	2	765
2004	3	5 442	3	909

Sumber : Koperasi dan KUD yang ada di Kec. Banjarangkan.

**Tabel 2.8 Banyaknya KUD Menurut Jenis Usahanya Dirinci Perdesa**

Desa/Kelurahan	Jenis Usaha					
	KUD	Simpan Pinjam	RMU	KCK	Pangan	Saprodi
(1)	(2)	(3)	(4)	(5)	(6)	(7)
01. N e g a r i	-	-	-	-	-	-
02. T a k m u n g	1	1	1	-	1	1
03. B a n j a r a n g k a n	-	-	-	-	-	-
04. T u s a n	-	-	-	-	-	-
05. B a k a s	1	1	1	-	1	1
06. G e t a k a n	-	-	-	-	-	-
07. T i h i n g a n	-	-	-	-	-	-
08. A a n	1	1	1	-	1	1
09. N y a l i a n	-	-	-	-	-	-
10. B u n g b u n g a n	-	-	-	-	-	-
11. T i m u h u n	-	-	-	-	-	-
12. N y a n g l a n	-	-	-	-	-	-
13. T o h p a t i	-	-	-	-	-	-
<b>Jumlah</b>						
2008	3	3	3	-	3	3
2007	3	3	3	-	3	3
2006	3	3	3	-	3	3
2005	3	3	3	-	3	3
2004	3	3	3	-	3	3

Sumber : Koperasi Unit Desa.yang ada di Kec. Bnjarangkan.

---

3



**Tabel 3.1 Luas Wilayah, Jumlah Penduduk dan Kepadatan Penduduk Dirinci Perdesa**

Desa/Kelurahan	Luas ( Km )	Jumlah Penduduk	Kepadatan Penduduk Per Km <sup>2</sup>
(1)	(2)	(3)	(4)
01. N e g a r l	2,16	2 560	1 185
02. T a k m u n g	5,94	4 262	718
03. Banjarangkan	3,30	4 907	1 487
04. T u s a n	3,21	3 496	1 089
05. B a k a s	2,82	1 805	640
06. Getakan	4,37	2 926	670
07. Tihingan	4,39	3 795	864
08. A a n	3,98	2 826	710
09. Nyalian	4,97	4 629	931
10. Bungbungan	3,48	2 711	779
11. Timuhun	3,75	2 419	645
12. Nyanglan	1,75	1 218	696
13. Tohpati	1,61	1 483	921
<hr/>			
Jumlah			
2008	45,73	39 037	854
2007	45,73	38 722	847
2006	45,73	36 903	807
2005	45,73	36 639	801
2004	45,73	36 273	793

Sumber : Kepala Desa.



**Tabel 3.2 Banyaknya Penduduk Menurut Jenis Kelamin Dirinci Perdesa**

Desa/Kelurahan	Jenis Kelamin		Jumlah
	Laki	Perempuan	
(1)	(2)	(3)	(4)
01. N e g a r i	1 262	1 298	2 560
02. T a k m u n g	2 113	2 149	4 262
03. Banjarangkan	2 438	2 469	4 907
04. T u s a n	1 740	1 756	3 496
05. B a k a s	879	926	1 805
06. Getakan	1 469	1 457	2 926
07. Tihingan	1 882	1 913	3 795
08. A a n	1 364	1 462	2 826
09. Nyalian	2 268	2 361	4 629
10. Bungbungan	1 317	1 394	2 711
11. Timuhun	1 182	1 237	2 419
12. Nyanglan	570	648	1 218
13. Tohpati	745	738	1 483
Jumlah			
2008	19 229	19 808	39 037
2007	19 106	19 616	38 722
2006	17 920	18 983	36 903
2005	17 792	18 847	36 639
2004	17 663	18 610	36 273

Sumber : Kepala Desa.

**Tabel 3.3 Banyaknya Penduduk Menurut Status Perkawinan  
Dirinci Perdesa**

Desa/Kelurahan	Status Perkawinan			
	Kawin	Belum Kawin	Cerai Hidup	Cerai Mati
(1)	(2)	(3)	(4)	(5)
01. N e g a r i	1 102	1 332	10	116
02. T a k m u n g	1 868	2 144	32	218
03. Banjarangkan	2 046	2 707	31	123
04. T u s a n	1 558	1 771	15	152
05. B a k a s	808	856	20	121
06. Getakan	1 440	1 396	22	68
07. Tihingan	1 560	2 047	24	164
08. A a n	1 018	1 635	27	146
09. Nyalian	2 102	2 291	21	215
10. Bungbungan	1 282	1 256	9	164
11. Timuhun	1 094	1 251	12	62
12. Nyanglan	660	506	10	42
13. Tohpati	580	792	35	76
Jumlah				
2008	17 113	19 984	268	1 667
2007	16 314	20 488	256	1 664
2006	16 276	18 698	233	1 696
2005	16 437	18 273	233	1 696
2004	16 322	18 002	245	1 704
Sumber : Kepala Desa.	39.037	0 115	13 8,84615385	

**Tabel 3.4 Banyaknya Penduduk Menurut Kelompok Umur dan Jenis Kelamin Dirinci Perdesa**

Desa/Kelurahan	Kelompok Umur ( Tahun )					
	0 - 4		5 - 9		10 - 14	
	Lk	Pr	Lk	Pr	Lk	Pr
(7)	(2)	(3)	(4)	(5)	(6)	(7)
01. Negarl	89	81	79	71	81	84
02. Takm ung	110	76	157	86	162	168
03. Banjarangkan	102	98	165	146	186	194
04. T u s a n	50	59	91	81	158	146
05. B a k a s	43	32	21	33	54	52
06. Getakan	44	44	81	75	124	89
07. Tihingan	65	83	131	117	157	145
08. A a n	101	90	96	93	102	90
09. Nyalian	99	87	137	138	185	188
10. Bungbungan	14	18	53	52	85	108
11. Timuhun	17	22	45	42	87	107
12. Nyanglan	36	27	38	45	50	48
13. Tohpati	45	44	62	46	49	49
Jumlah						
2008	815	761	1 156	1 025	1 480	1 468
2007	858	796	1 288	1 158	1 487	1 439
2006	788	766	1 281	1 218	1 377	1 329
2005	756	659	1 394	1 335	1 340	1 337
2004	905	777	1 391	1 355	1 306	1 303

Sumber : Kepala Desa.

Lanjutan Tabel 3.4

Desa/Kelurahan	Kelompok Umur ( Tahun )					
	15 - 19		20 - 24		25 - 29	
	Lk	Pr	Lk	Pr	Lk	Pr
(1)	(8)	(9)	(10)	(11)	(12)	(13)
01. N e g a r l	76	74	96	86	111	84
02. T a k m u n g	153	127	146	122	137	136
03. Banjarangkan	176	168	193	190	195	199
04. T u s a n	158	140	179	178	157	161
05. B a k a s	68	62	71	86	73	76
06. Getakan	109	101	118	112	130	101
07. Tihingan	139	141	144	156	165	164
08. A a n	74	86	98	95	92	132
09. Nyalian	197	190	191	175	187	188
10. Bungbungan	115	90	138	135	121	110
11. Timuhun	97	103	105	89	61	45
12. Nyanglan	29	45	37	43	36	48
13. Tohpati	52	50	55	57	58	52
Jumlah						
2008	1 443	1 377	1 571	1 528	1 523	1 496
2007	1 407	1 375	1 577	1 541	1 466	1 440
2006	1 330	1 259	1 524	1 502	1 316	1 327
2005	1 345	1 256	1 557	1 429	1 278	1 304
2004	1 413	1 302	1 497	1 355	1 304	1 303

Sumber : Kepala Desa.

Lanjutan Tabel 3.4

Desa/Kelurahan	Kelompok Umur ( Tahun )					
	30 - 34		35 - 39		40 - 44	
	Lk	Pr	Lk	Pr	Lk	Pr
(1)	(14)	(15)	(16)	(17)	(18)	(19)
01. N e g a r l	110	91	108	90	74	84
02. T a k m u n g	163	168	187	206	165	182
03. Banjarangkan	196	197	201	211	215	222
04. T u s a n	151	156	146	162	131	124
05. B a k a s	60	55	64	68	57	74
06. Getakan	134	125	126	123	120	125
07. Tihingan	157	154	140	148	158	146
08. A a n	141	131	132	124	122	129
09. Nyalian	200	208	192	190	160	166
10. Bungbungan	94	98	82	99	85	114
11. Timuhun	59	66	92	96	87	98
12. Nyanglan	40	47	34	46	35	42
13. Tohpati	47	46	55	52	59	65
Jumlah						
2008	1 552	1 542	1 559	1 615	1 468	1 571
2007	1 561	1 541	1 516	1 555	1 452	1 557
2006	1 462	1 488	1 411	1 512	1 346	1 515
2005	1 432	1 513	1 330	1 495	1 352	1 479
2004	1 397	1 506	1 356	1 528	1 259	1 426

Sumber : Kepala Desa.

Lanjutan Tabel 3.4

Desa/Kelurahan	Kelompok Umur ( Tahun )					
	45 - 49		50 - 54		55 - 59	
	Lk	Pr	Lk	Pr	Lk	Pr
(1)	(20)	(21)	(22)	(23)	(24)	(25)
01. N e g a r l	61	80	94	89	96	116
02. T a k m u n g	135	160	123	135	99	116
03. Banjarangkan	197	200	183	185	143	138
04. T u s a n	120	131	99	119	86	74
05. B a k a s	79	76	80	85	71	78
06. Getakan	100	116	95	98	89	96
07. Tihingan	152	149	121	119	89	99
08. A a n	74	87	65	84	66	77
09. Nyalian	157	162	120	124	124	132
10. Bungbungan	91	82	87	110	62	72
11. Timuhun	101	100	60	70	74	61
12. Nyanglan	41	50	38	43	40	48
13. Tohpati	61	65	45	45	35	41
<b>Jumlah</b>						
2008	1 369	1 458	1 210	1 306	1 074	1 148
2007	1 285	1 387	1 186	1 260	1 070	1 139
2006	1 185	1 340	1 059	1 213	991	1 133
2005	1 166	1 348	1 072	1 179	942	1 111
2004	1 141	1 285	1 068	1 170	940	1 135

Sumber : Kepala Desa.

Lanjutan Tabel 3.4

Desa/Kelurahan	Kelompok Umur ( Tahun )					
	60 - 64		65 - 69		70 ke atas	
	Lk	Pr	Lk	Pr	Lk	Pr
(1)	(26)	(27)	(28)	(29)	(30)	(31)
01. N e g a r l	72	71	58	95	57	102
02. T a k m u n g	111	134	82	120	183	213
03. B a n j a r a n g k a n	116	120	92	108	78	93
04. T u s a n	70	73	72	74	72	78
05. B a k a s	70	70	32	43	36	36
06. G e t a k a n	59	70	75	75	65	107
07. T i h i n g a n	69	69	56	71	139	152
08. A a n	56	82	81	76	64	83
09. N y a l i a n	91	102	105	138	123	172
10. B u n g b u n g a n	55	67	97	89	138	150
11. T i m u h u n	58	98	102	81	137	159
12. N y a n g l a n	29	29	32	27	55	60
13. T o h p a t i	48	50	31	34	43	42
Jumlah						
2008	904	1 035	915	1 031	1 190	1 447
2007	845	998	917	1 021	1 191	1 409
2006	861	995	870	1 015	1 119	1 371
2005	866	988	833	1 003	1 129	1 411
2004	888	993	790	957	1 008	1 215

Sumber : Kepala Desa.

**Tabel 3.5 Penduduk Menurut Usia 7-12 Tahun dan Status Pendidikan Dirinci Perdesa**

Desa/Kelurahan	Usia 7-12 Tahun		
	Belum Pernah Sekolah	Sedang Sekolah	Tidak Sekolah Lagi
(1)	(2)	(3)	(4)
01. N e g a r l	-	208	-
02. T a k m u n g	-	432	-
03. Banjarangkan	-	468	-
04. T u s a n	-	296	-
05. B a k a s	-	229	-
06. Getakan	-	266	2
07. Tihingan	-	282	6
08. A a n	-	236	-
09. Nyalian	-	495	7
10. Bungbungan	-	212	-
11. Timuhun	-	226	-
12. Nyanglan	-	129	-
13. Tohpati	-	135	5
Jumlah			
2008	-	3 614	20
2007	-	3 614	20
2006	-	3 586	37
2005	-	3 435	37
2004	-	3 321	101

Sumber : Kepala Desa.



**Tabel 3.6 Banyaknya Penduduk Menurut Kewarganegaraan Dirinci Perdesa**

Desa/Kelurahan	W N I	W N A		
		Arab	Cina	Lainnya
(1)	(2)	(3)	(4)	(5)
01. N e g a r i	2 560	-	-	-
02. T a k m u n g	4 262	-	-	-
03. Banjarangkan	4 907	-	-	-
04. T u s a n	3 496	-	-	-
05. B a k a s	1 805	-	-	-
06. Getakan	2 926	-	-	-
07. Tihingan	3 795	-	-	-
08. A a n	2 826	-	-	-
09. Nyalian	4 629	-	-	-
10. Bungbungan	2 711	-	-	-
11. Timuhun	2 419	-	-	-
12. Nyanglan	1 218	-	-	-
13. Tohpati	1 483	-	-	-
<hr/>				
Jumlah				
2008	39 037	-	-	-
2007	38 722	-	-	-
2006	36 903	-	-	-
2005	36 639	-	-	-
2004	36 273	-	-	-

Sumber : Kepala Desa.

**Tabel 3.7 Banyaknya Penduduk, Rumah Tangga dan Rata-Rata Jumlah Anggota Rumah Tangga Dirinci Perdesa**

Desa/Kelurahan	Jumlah Penduduk	Jumlah Rumah Tangga	Rata-rata Jumlah Anggota Rt
(1)	(2)	(3)	(4)
01. N e g a r l	2 560	502	5
02. T a k m u n g	4 262	1 010	4
03. Banjarangkan	4 907	1 019	5
04. T u s a n	3 496	741	5
05. B a k a s	1 805	412	4
06. Getakan	2 926	551	5
07. Tihingan	3 795	832	5
08. A a n	2 826	586	5
09. Nyalian	4 629	932	5
10. Bungbungan	2 711	614	4
11. Timuhun	2 419	579	4
12. Nyanglan	1 218	283	4
13. Tohpati	1 483	311	5
Jumlah			
2008	39 037	8 372	5
2007	38 722	8 355	5
2006	36 903	8 302	4
2005	36 639	8 257	4
2004	36 273	8 148	4

Sumber : Kepala desa dan KSK

**Tabel 3.8 Banyaknya Kelahiran dan Kematian Menurut Jenis Kelamin Dirinci Perdesa**

Desa/Kelurahan	Lahir		Mati	
	Lk	Pr	Lk	Pr
	(2)	(3)	(4)	(5)
01. N e g a r i	18	15	8	12
02. T a k m u n g	11	14	11	13
03. B a n j a r a n g k a n	8	10	19	11
04. T u s a n	12	22	16	11
05. B a k a s	12	11	12	7
06. G e t a k a n	7	3	7	5
07. T i h i n g a n	10	10	2	0
08. A a n	22	20	15	13
09. N y a l i a n	18	12	15	10
10. B u n g b u n g a n	0	3	2	5
11. T i m u h u n	2	4	8	7
12. N y a n g l a n	5	1	1	6
13. T o h p a t i	13	7	6	6
<hr/>				
Jumlah				
2008	138	132	122	106
2007	130	99	110	109
2006	168	163	110	156
2005	135	132	115	92
2004	160	134	138	109

Sumber : Kepala Desa.

**Tabel 3.9 Banyaknya Penduduk yang Datang dan Pindah Menurut Jenis Kelamin Dirinci Perdesa**

Desa/Kelurahan	Datang		Pindah	
	Lk	Pr	Lk	Pr
(1)	(2)	(3)	(4)	(5)
01. Negari	0	8	2	11
02. Takmung	1	8	0	9
03. Banjarangkan	4	11	1	19
04. Tusan	124	204	7	12
05. Bakas	8	17	18	26
06. Getakan	15	25	37	30
07. Tihingan	1	12	0	7
08. Aan	3	12	0	10
09. Nyalian	18	11	4	19
10. Bungbungan	3	6	0	8
11. Timuhun	19	2	0	3
12. Nyanglan	0	6	27	4
13. Tohpati	10	14	3	12
<hr/>				
Jumlah				
2008	206	336	99	170
2007	196	784	30	141
2006	121	246	51	117
2005	156	334	47	137
2004	24	98	28	97

Sumber : Kepala Desa.

**Tabel 3.10 Sumber Mata Pencaharian Utama Rumah Tangga Menurut Sektor Ekonomi Dirinci Perdesa**

Desa/Kelurahan	P e r t a n i a n				Perda- gangan	Indus- tri
	Tanam- an Pangan	Peter- nakan.	Peri- kanan	Perke- bunan		
	(2)	(3)	(4)	(5)		
(1)	(2)	(3)	(4)	(5)	(6)	(7)
01. N e g a r l	249	-	13	-	41	14
02. T a k m u n g	446	-	-	-	92	25
03. Banjarangkan	319	5	-	-	129	112
04. T u s a n	326	4	-	-	82	29
05. B a k a s	260	2	-	-	22	21
06. Getakan	273	-	-	-	91	33
07. Tihingan	339	-	-	-	146	56
08. A a n	282	3	-	14	68	13
09. Nyalian	317	4	-	13	99	241
10. Bungbungan	231	8	-	20	77	19
11. Timuhun	298	6	-	23	50	11
12. Nyanglan	165	4	-	-	26	8
13. Tohpati	195	9	-	-	37	5
Jumlah						
2008	3 700	45	13	70	960	587
2007	3 665	45	13	70	960	587
2006	3 665	45	13	70	960	587
2005	3 620	45	13	70	960	587
2004	3 575	45	13	70	933	587

Sumber : Kepala Desa.

Lanjutan Tabel 3.10

Desa/Kelurahan	Per tam bangan dan Peng galian	Listrik dan Air Minum	Angku- tan dan Komu- nikasi	Perbank an dan Lembaga Keuangan Lainnya	Pemerin tahan/ Jasa- Jasa
(1)	(8)	(9)	(10)	(11)	(12)
01. N e g a r I	-	-	18	6	161
02. T a k m u n g	-	-	21	18	408
03. Banjarangkan	-	2	52	11	389
04. T u s a n	-	-	27	5	268
05. B a k a s	-	1	9	8	89
06. Getakan	-	-	31	6	117
07. Tihingan	-	-	18	7	266
08. A a n	-	-	35	4	167
09. Nyalian	-	-	73	23	162
10. Bungbungan	-	-	51	7	201
11. Timuhun	-	-	56	5	130
12. Nyanglan	-	-	16	3	61
13. Tohpati	-	-	12	9	44
Jumlah					
2008	-	3	419	112	2 463
2007	-	3	419	112	2 455
2006	-	3	419	112	2 428
2005	-	3	419	112	2 428
2004	-	3	428	112	2 382

Sumber : Kepala Desa.

**Tabel 3.11 Banyaknya Bangunan Menurut Penggunaannya  
Dirinci Perdesa**

Desa/Kelurahan	Tempat Tinggal	Bukan Tempat Tinggal	Campu- ran	Jumlah
(1)	(2)	(3)	(4)	(5)
01. N e g a r i	481	56	8	545
02. T a k m u n g	957	246	48	1 251
03. Banjarangkan	896	145	44	1 085
04. T u s a n	674	72	37	783
05. B a k a s	340	30	4	374
06. Getakan	526	71	22	619
07. Tihingan	767	108	24	899
08. A a n	528	70	39	637
09. Nyalian	850	84	24	958
10. Bungbungan	556	61	23	640
11. Timuhun	559	61	7	627
12. Nyanglan	297	23	7	327
13. Tohpati	234	48	6	288
Jumlah				
2008	7 635	1 075	293	9 033
2007	7 639	1 071	292	9 002
2006	7 612	1 061	287	8 960
2005	7 583	1 049	284	8 916
2004	7 564	1 040	276	8 880

Sumber : SP 2000. & KSK

**Tabel 3.12 Banyaknya Rumah Tangga Pemakai Air Minum dan Memasak Menurut Sumbernya Dirinci Perdesa**

Desa/Kelurahan	Sumber Air Minum				
	PAM	Sumur/ Perigi	Mata Air	Sungai	Lainnya
(1)	(2)	(3)	(4)	(5)	(6)
01. N e g a r l	473	14	-	-	15
02. T a k m u n g	1 010	-	-	-	-
03. Banjarangkan	1 007	-	-	-	12
04. T u s a n	741	-	-	-	-
05. B a k a s	412	-	-	-	-
06. Getakan	551	-	-	-	-
07. Tihingan	832	-	-	-	-
08. A a n	586	-	-	-	-
09. Nyalian	893	-	-	-	39
10. Bungbungan	580	-	-	-	34
11. Timuhun	504	-	-	-	75
12. Nyanglan	283	-	-	-	-
13. Tohpati	294	-	-	-	17
Jumlah					
2008	8 166	14	-	-	192
2007	8 057	14	-	-	284
2006	7 996	14	-	-	292
2005	7 951	14	-	-	292
2004	7 842	14	-	-	292

Sumber : Kepala Desa.



**Tabel 3.13 Banyaknya Rumah Tangga Menurut Jenis Penerangan  
Yang Digunakan Dirinci Perdesa**

Desa/Kelurahan	Jenis Penerangan		
	Listrik	Minyak Tanah	Lainnya
(1)	(2)	(3)	(4)
01. N e g a r i	502	-	-
02. T a k m u n g	1 009	1	-
03. Banjarangkan	1 017	2	-
04. T u s a n	739	2	-
05. B a k a s	412	-	-
06. Getakan	551	-	-
07. Tihingan	831	1	-
08. A a n	584	2	-
09. Nyalian	928	4	-
10. Bungbungan	614	-	-
11. Timuhun	571	8	-
12. Nyanglan	283	-	-
13. Tohpati	311	-	-
<hr/>			
Jumlah			
2008	8 352	20	-
2007	8 333	22	-
2006	8 265	37	-
2005	8 220	37	-
2004	8 080	68	-

Sumber : Kepala Desa.

**Tabel 3.14 Banyaknya Rumah Tangga Menurut Penggunaan Kakus Dirinci Perdesa**

Desa/Kelurahan	Jamban Tangki Septik			Lainnya
	Sendiri	Bersama	Umum	
(1)	(2)	(3)	(4)	(5)
01. N e g a r i	340	42	-	120
02. T a k m u n g	683	315	-	12
03. Banjarangkan	675	136	-	208
04. T u s a n	464	238	-	39
05. B a k a s	282	76	-	54
06. Getakan	291	130	-	130
07. Tihingan	568	165	-	99
08. A a n	351	216	-	19
09. Nyalian	531	282	-	119
10. Bungbungan	302	189	-	123
11. Timuhun	459	18	-	102
12. Nyanglan	182	74	-	27
13. Tohpati	173	67	-	71
Jumlah				
2008	5 301	1 948	-	1 123
2007	5 301	1 948	-	1 123
2006	5 236	1 940	-	1 126
2005	5 191	1 940	-	1 126
2004	5 123	1 899	-	1 126

Sumber : Puskesmas.

# PENDIDIKAN DAN SOSIAL BUDAYA

---

---

4



**Tabel 4.1 Banyaknya Sekolah Menurut Jenisnya Dirinci Perdesa**

Desa/Kelurahan	Sekolah				
	TK	SD	SMP	SMU	Akade- mi/ Uni- persitas
	2	3	4	5	6
01. N e g a r l	1	3	-	-	-
02. T a k m u n g	4	4	-	-	-
03. B a n j a r a n g k a n	1	3	1	-	-
04. T u s a n	1	2	-	1	-
05. B a k a s	1	2	-	-	-
06. G e t a k a n	1	3	-	-	-
07. T i h i n g a n	2	3	1	-	-
08. A a n	2	2	-	-	-
09. N y a l i a n	1	4	1	-	-
10. B u n g b u n g a n	1	2	-	-	-
11. T i m u h u n	1	2	1	1	-
12. N y a n g l a n	1	1	-	-	-
13. T o h p a t i	1	1	-	-	-
<hr/>					
Jumlah					
2008	18	32	4	2	-
2007	18	32	4	1	-
2006	16	32	4	1	-
2005	16	32	4	1	-
2004	15	32	4	1	-

Sumber : Dinas Pendidikan Kec. Banjarangkan

**Tabel 4.2 Banyaknya Guru Menurut Tempat Mengajar Dirinci Perdesa**

Desa/Kelurahan	Guru				
	TK	SD	SMP	SMU	Akade- mi/ Uni- persitas
	2	3	4	5	6
01. N e g a r l	3	33	-	-	-
02. T a k m u n g	28	53	-	-	-
03. Banjarangkan	9	42	69	-	-
04. T u s a n	7	29	-	52	-
05. B a k a s	7	28	-	-	-
06. Getakan	7	40	-	-	-
07. Tihingan	8	43	52	-	-
08. A a n	10	26	-	-	-
09. Nyalian	5	48	44	-	-
10. Bungbungan	5	26	-	-	-
11. Timuhun	5	26	13	-	-
12. Nyanglan	4	13	-	-	-
13. Tohpati	4	13	-	-	-
Jumlah					
2008	102	420	178	52	-
2007	101	396	156	41	-
2006	64	318	146	48	-
2005	70	352	155	49	-
2004	38	306	131	47	-

Sumber : Dinas Pendidikan Kec. Banjarangkan, SMP, SMU

**Tabel 4.3 Banyaknya Murid TK Dirinci Menurut Jenis Kelamin dan Jumlah Kelulusan Tahun Sebelumnya Dirinci Perdesa**

Desa/Kelurahan	Murid T K		Jumlah Lulusan Tahun Sebelumnya
	L a k l	Perempuan	
1	2	3	4
01. N e g a r l	16	19	26
02. T a k m u n g	37	29	135
03. Banjarangkan	47	31	13
04. T u s a n	27	25	43
05. B a k a s	19	20	40
06. Getakan	18	9	29
07. Tihingan	44	20	55
08. A a n	23	26	45
09. Nyalian	9	11	45
10. Bungbungan	10	8	43
11. Timuhun	20	12	27
12. Nyanglan	8	6	23
13. Tohpati	14	14	39
<hr/>			
Jumlah			
2008	292	230	568
2007	302	266	568
2006	278	290	577
2005	285	292	512
2004	274	238	440

Sumber : Dinas Pendidikan Kec. Banjarangkan

**Tabel 4.4 Banyaknya Murid SD Dirinci Menurut Jenis Kelamin dan Jumlah Kelulusan Tahun Sebelumnya Dirinci Perdesa**

Desa/Kelurahan	Murid S D		Jumlah Lulusan Tahun Sebelumnya
	L a k i	Perempuan	
1	2	3	4
01. N e g a r l	113	106	38
02. T a k m u n g	272	194	69
03. Banjarangkan	225	212	65
04. T u s a n	174	150	46
05. B a k a s	111	105	33
06. Getakan	148	134	47
07. Tihingan	158	142	51
08. A a n	122	103	33
09. Nyalian	244	269	78
10. Bungbungan	123	115	42
11. Timuhun	115	112	42
12. Nyanglan	60	59	14
13. Tohpati	75	65	24
Jumlah			
2008	1.940	1.766	582
2007	1.892	1.760	533
2006	1.862	1.724	538
2005	1.841	1.659	532
2004	1.800	1.635	548

Sumber : Dinas Pendidikan Kec. Banjarangkan

**Tabel 4.5 Banyaknya Murid SMP Dirinci Menurut Jenis Kelamin dan Jumlah Kelulusan Tahun Sebelumnya Dirinci Perdesa**

Desa/Kelurahan	Murid SMP		Jumlah Lulusan Tahun Sebelumnya
	L a k l	Perempuan	
1	2	3	4
01. N e g a r l	-	-	-
02. T a k m u n g	-	-	-
03. Banjarangkan	471	419	220
04. T u s a n	-	-	-
05. B a k a s	-	-	-
06. Getakan	-	-	-
07. Tihingan	166	192	140
08. A a n	-	-	-
09. Nyalian	193	174	120
10. Bungbungan	-	-	-
11. Timuhun	39	42	24
12. Nyanglan	-	-	-
13. Tohpati	-	-	-
<hr/>			
Jumlah			
2008	869	827	504
2007	883	759	460
2006	797	766	469
2005	667	699	440
2004	667	688	439

Sumber : SMP se-Kecamatan Banjarangkan.



**Tabel 4.6 Banyaknya Murid SMU Dirinci Menurut Jenis Kelamin dan Jumlah Kelulusan Tahun Sebelumnya Dirinci Perdesa**

Desa/Kelurahan	Murid SMU		Jumlah Lulusan Tahun Sebelumnya
	L a k l	Perempuan	
1	2	3	4
01. N e g a r l	-	-	-
02. T a k m u n g	-	-	-
03. Banjarangkan	-	-	-
04. T u s a n	273	230	156
05. B a k a s	-	-	-
06. Getakan	-	-	-
07. Tihingan	-	-	-
08. A a n	-	-	-
09. Nyalian	-	-	-
10. Bungbungan	-	-	-
11. Timuhun	-	-	-
12. Nyanglan	-	-	-
13. Tohpati	-	-	-
Jumlah			
2008	273	230	156
2007	273	230	144
2006	267	206	157
2005	276	213	157
2004	226	227	153

Sumber : SMU Banjarangkan.

**TABEL : 4.7 BANYAKNYA PENDUDUK MENURUT TINGKAT PENDIDIKAN TERTINGGI YANG DITAMATKAN DIRINCI PER DESA.**

Desa/Kelurahan	Belum	Belum Tamat	T a m a t
	Pernah Sekolah	S D	S D
1	2	3	4
01. N e g a r l	606	899	377
02. T a k m u n g	289	1322	1.085
03. Banjarangkan	814	1443	875
04. T u s a n	247	1105	708
05. B a k a s	244	884	293
06. Getakan	241	1049	709
07. Tihingan	311	1459	673
08. A a n	305	965	599
09. Nyalian	503	1392	1.539
10. Bungbungan	271	901	911
11. Timuhun	321	1028	504
12. Nyanglan	203	441	221
13. Tohpati	362	423	356
<hr/>			
Jumlah			
2008	4.717	13.311	8.850
2007	4.698	13.262	8.760
2006	4.639	12.909	8.345
2005	6.260	12.823	7.807
2004	6.441	12.799	7.649

*Sumber : Kepala Desa.*

**TABEL : 4.7 LANJUTAN**

Desa/Kelurahan	Tamat	Tamat	Tamat
	SMP	SMU	Akademi/ Universitas
1	5	6	7
01. Negarl	323	310	45
02. Takmung	555	792	219
03. Banjarangkan	780	861	134
04. Tusan	736	601	99
05. Bakas	131	224	29
06. Getakan	441	463	23
07. Tihingan	507	707	138
08. Aan	339	549	69
09. Nyalian	783	366	46
10. Bungbungan	332	252	44
11. Timuhun	323	211	32
12. Nyanglan	163	162	28
13. Tohpati	138	190	14
<hr/>			
Jumlah			
2008	5.551	5.688	920
2007	5.444	5.642	916
2006	4.930	5.182	898
2005	4.235	4.746	768
2004	4.117	4.512	756

*Sumber : Kepala Desa.*

**TABEL : 4.8 BANYAKNYA ANAK / SASARAN DIDIK  
DALAM KEPRAMUKAAAN PER DESA.**

Desa/Kelurahan	Sasaran Didik			
	Pendega	Penegak	Pengga- lang	Siaga
1	2	3	4	5
01. N e g a r i	-	-	-	84
02. T a k m u n g	-	-	-	191
03. Banjarangkan	-	-	80	208
04. T u s a n	-	55	-	140
05. B a k a s	-	-	-	39
06. Getakan	-	-	-	90
07. Tihingan	-	-	80	148
08. A a n	-	-	-	90
09. Nyalian	-	-	83	219
10. Bungbungan	-	-	-	60
11. Timuhun	-	-	30	90
12. Nyanglan	-	-	-	50
13. Tohpati	-	-	-	59
Jumlah				
2008	-	55	273	1.518
2007	-	55	273	1.465
2006	-	59	273	1.540
2005	-	42	255	1.530
2004	-	50	253	1.533

Sumber : Dinas Pendidikan Kec. Banjarangkan

**TABEL : 4.9 BANYAKNYA GUGUS DEPAN, SUMBER DIDIK  
DALAM KEPRAMUKAAN DIRINCI PER DESA**

Desa/Kelurahan	Gugus Depan	Sumber Didik		
		Pembim- bing	Andalan	Pembina
1	2	3	4	5
01. N e g a r i	3	11	-	-
02. T a k m u n g	4	26	-	-
03. Banjarangkan	3	14	6	-
04. T u s a n	2	17	-	10
05. B a k a s	2	15	-	-
06. Getakan	3	19	-	-
07. Tihingan	3	14	7	-
08. A a n	2	11	-	-
09. Nyalian	4	17	5	-
10. Bungbungan	2	8	-	-
11. Timuhun	2	12	3	-
12. Nyanglan	1	7	-	-
13. Tohpati	1	6	-	-
<hr/>				
Jumlah				
2008	32	177	21	10
2007	32	177	21	10
2006	32	177	21	10
2005	32	177	21	9
2004	32	177	21	9

Sumber : Dinas Pendidikan Kec. Banjarangkan

**TABEL : 4.10 BANYAKNYA ORGANISASI SOSIAL DESA  
MENURUT JENISNYA PER DESA.**

Desa/Kelurahan	Jumlah Karang Taruna	Jumlah Anggota PKK	Panti Asuhan	Organisasi Pengairan	
				Banyak	Anggota
1	2	3	4	5	6
01. N e g a r i	1	45	-	1**	240
02. T a k m u n g	1	22	-	4	667
03. Banjarangkan	1	60	-	1	402
04. T u s a n	1	60	-	2	207
05. B a k a s	1	30	1	1	150
06. Getakan	1	25	-	2	495
07. Tihingan	1	46	-	2	318
08. A a n	1	25	-	3	191
09. Nyalian	1	25	-	2	562
10. Bungbungan	1	25	-	2	295
11. Timuhun	1	45	-	1	159
12. Nyanglan	1	35	-	1	75
13. Tohpati	1	60	-	1	216
<hr/>					
Jumlah					
2008	13	503	1	22	3.977
2007	13	503	1	22*	3.977
2006	13	510	1	22*	3.977
2005	13	510	1	22*	3.977
2004	13	508	1	22*	3.977

Sumber : Kepala Desa.

Catatan : \* = ada perbaikan data

\*\*= jadi satu dengan Banjarangkan

**TABEL : 4.11 BANYAKNYA ORGANISASI KESENIAN  
MENURUT JENISNYA PER DESA.**

Desa/Kelurahan	Kesenian			
	Barong	Legong	Topeng	Lainnya
1	2	3	4	5
01. N e g a r i	-	1	1	1
02. T a k m u n g	3	1	-	1
03. Banjarangkan	-	1	-	1
04. T u s a n	1	1	-	2
05. B a k a s	-	1	-	1
06. Getakan	7	1	-	1
07. Tihingan	2	1	-	1
08. A a n	2	1	-	1
09. Nyalian	7	1	1	2
10. Bungbungan	1	1	-	1
11. Timuhun	1	1	-	1
12. Nyanglan	1	1	-	-
13. Tohpati	1	1	-	1
<hr/>				
Jumlah				
2008	26	13	2	14
2007	26	13	2	14
2006	26	13	2	14
2005	26	13	2	14
2004	26	13	2	14

Sumber : Kepala Desa.

**TABEL : 4.12 BANYAKNYA FASILITAS OLAH RAGA DI RINCI MENURUT JENISNYA PER DESA.**

Desa/Kelurahan	Lapangan				
	Sepak Bola	Volly Ball	Tenis Meja	Bulu Tangkis	Lainnya
1	2	3	4	5	6
01. N e g a r i	-	2	-	2	-
02. T a k m u n g	-	2	7	3	-
03. Banjarangkan	1	2	4	3	1
04. T u s a n	-	1	1	-	-
05. B a k a s	-	1	1	1	-
06. Getakan	-	3	1	-	-
07. Tihingan	1	6	4	4	-
08. A a n	-	3	4	-	-
09. Nyalian	1	8	2	-	-
10. Bungbungan	-	3	4	1	-
11. Timuhun	-	-	-	-	-
12. Nyanglan	-	1	-	-	-
13. Tohpati	-	1	3	-	-
Jumlah					
2008	3	33	31	14	1
2007	3	33	31	13	1
2006	3	33	30	13	-
2005	3	23	19	14	-
2004	3	22	24	18	-

Sumber : Kepala Desa.



**TABEL : 4.13 BANYAKNYA PENDUDUK YANG BERLANGGANAN SURAT KABAR/KORAN DIRINCI PER DESA.**

Desa/Kelurahan	Surat Kabar			
	Bali Post	Suara Karya	Kompas	Lainnya
1	2	3	4	5
01. N e g a r i	15	-	-	-
02. T a k m u n g	23	-	-	-
03. Banjarangkan	42	-	-	-
04. T u s a n	17	-	-	-
05. B a k a s	5	-	-	-
06. Getakan	12	-	-	-
07. Tihingan	110	-	-	-
08. A a n	-	-	-	-
09. Nyalian	3	-	-	-
10. Bungbungan	-	-	-	-
11. Timuhun	-	-	-	-
12. Nyanglan	-	-	-	-
13. Tohpati	-	-	-	-
Jumlah				
2008	227	-	-	-
2007	227	-	-	-
2006	227	-	-	-
2005	216	-	-	59
2004	221	-	-	59

Sumber : Kepala Desa.

# KESEHATAN DAN KELUARGA BERENCANA

---

---

5



**TABEL : 5.1 BANYAKNYA SARANA KESEHATAN  
DIRINCI PER DESA.**

Desa/Kelurahan	Poli- klinik	Puskesmas Puskesmas/ Pembantu	Rumah Sakit Bersalin ( BKIA )	P O S K B
1	2	3	4	5
01. N e g a r l	-	1	-	-
02. T a k m u n g	-	3	-	-
03. Banjarangkan	-	1	-	-
04. T u s a n	-	1	-	-
05. B a k a s	-	1	-	-
06. Getakan	-	1	-	-
07. Tihingan	-	1	-	-
08. A a n	-	1	-	-
09. Nyalian	-	2	-	-
10. Bungbungan	-	1	-	-
11. Timuhun	-	1	-	-
12. Nyanglan	-	1	-	-
13. Tohpati	-	1	-	-
Jumlah				
2008	-	16	-	-
2007	-	16	-	-
2006	-	16	-	-
2005	-	16	-	-
2004	-	16	-	-

Sumber : Puskesmas.

**TABEL : 5.2 BANYAKNYA TENAGA KESEHATAN DIRINCI PER DESA.**

Desa/Kelurahan	Tenaga Medis			Dukun	Lainnya
	Dokter	Bidan	Perawat		
1	2	3	4	5	6
01. Negarl	-	1	3	1	-
02. Takmung	4	2	-	-	-
03. Banjarangkan	-	2	4	-	-
04. Tusan	4	3	1	2	1
05. Bakas	-	1	1	1	5
06. Getakan	-	2	1	-	1
07. Tihingan	-	3	5	-	-
08. Aan	-	4	4	1	2
09. Nyalian	-	3	2	2	-
10. Bungbungan	-	1	-	-	3
11. Timuhun	-	1	-	1	1
12. Nyanglan	-	-	3	1	4
13. Tohpati	-	1	-	1	-
Jumlah					
2008	8	24	24	10	17
2007	6	23	19	10	17
2006	7	16	41	11	17
2005	7	20	27	13	18
2004	11	27	37	13	18

Sumber : Puskesmas.

**Tabel 5.3 Banyaknya Penderita Cacat Menurut Jenisnya Dirinci Perdesa**

Desa/Kelurahan	Tuna Netra ( Buta )	Tuna Rungu ( Bisu )	Cacat Jasmani ( Daksa )	Cacat Mental ( Grahita )	Cacat Lainnya ( Ganda )
1	2	3	4	5	6
01. N e g a r l	10	8	14	2	1
02. T a k m u n g	-	3	2	2	-
03. Banjarangkan	3	15	9	3	2
04. T u s a n	1	7	9	8	1
05. B a k a s	4	6	4	4	4
06. Getakan	8	16	15	-	-
07. Tihingan	4	5	14	5	-
08. A a n	5	30	12	5	1
09. Nyalian	4	9	14	7	-
10. Bungbungan	2	16	8	9	-
11. Timuhun	1	16	10	8	4
12. Nyanglan	1	6	6	2	-
13. Tohpati	-	5	2	6	1
Jumlah					
2008	43	142	119	61	14
2007	46	105	113	74	19
2006	46	70	152	72	6
2005	46	70	152	72	6
2004	32	63	32	87	8

Sumber : Kepala Desa.

**TABEL : 5.4 BANYAKNYA PESERTA KELUARGA BERENCANA MENURUT ALAT KONTRA SEPSI YANG DIPAKAI PER DESA.**

Desa/Kelurahan	Alat Kontrasepsi			
	IUD	P II	Ovag	Kondom
1	2	3	4	5
01. N e g a r l	148	55	-	2
02. T a k m u n g	561	16	-	4
03. Banjarangkan	301	153	-	-
04. T u s a n	323	25	-	1
05. B a k a s	169	14	-	-
06. Getakan	258	5	-	-
07. Tihingan	311	58	-	-
08. A a n	225	2	-	-
09. Nyalian	494	26	-	-
10. Bungbungan	228	16	-	-
11. Timuhun	253	9	-	-
12. Nyanglan	94	22	-	-
13. Tohpati	152	2	-	-
Jumlah				
2008	3.517	403	-	7
2007	3.585	230	-	6
2006	3.549	175	-	6
2005	3.371	157	-	7
2004	3.845	132	-	1

Sumber : PP LKB.

TABEL : 5. 4 LANJUTAN.

Desa/Kelurahan	Alat Kontrasepsi			
	Susuk/ Implant	Vasektomi	Tubektomi	Suntikan
1	6	7	8	9
01. N e g a r l	3	-	12	121
02. T a k m u n g	6	-	9	93
03. Banjarangkan	14	-	18	207
04. T u s a n	-	-	1	148
05. B a k a s	3	-	7	54
06. Getakan	22	-	46	259
07. Tihingan	1	-	9	127
08. A a n	6	-	12	189
09. Nyalian	14	2	7	165
10. Bungbungan	31	-	8	131
11. Timuhun	4	-	4	125
12. Nyanglan	-	-	7	51
13. Tohpati	4	1	8	46
Jumlah				
2008	108	3	148	1716
2007	124	4	154	1363
2006	49	4	151	1505
2005	37	5	156	1404
2004	37	4	127	811

Sumber : PP LKB.

# PERADILAN

---

---

6





**TABEL : 6.1 BANYAKNYA PELANGGARAN/KEJAHATAN  
YANG DILAPORKAN KE POLISI DIRINCI  
PER DESA.**

Desa/Kelurahan	Pelanggaran / Kejahatan				
	Pembu- nuhan	Penga- niayaan	Pencu- rian	Kesusi- laan	Lainnya
1	2	3	4	5	6
01. N e g a r I	-	-	2	-	-
02. T a k m u n g	-	1	-	-	2
03. B a n j a r a n g k a n	-	-	-	-	2
04. T u s a n	-	1	1	-	1
05. B a k a s	-	1	-	-	1
06. G e t a k a n	-	-	1	-	-
07. T i h i n g a n	-	-	-	-	2
08. A a n	-	-	-	-	-
09. N y a l i a n	-	-	1	-	3
10. B u n g b u n g a n	-	-	-	-	-
11. T i m u h u n	-	-	-	-	-
12. N y a n g l a n	-	-	-	-	-
13. T o h p a t i	-	-	-	-	-
Jumlah					
2008	-	3	5	-	11
2007	-	6	25	-	15
2006	-	5	14	-	7
2005	-	7	10	-	4
2004	-	9	8	-	13

Sumber : Polsek Banjarangkan.

7



**Tabel 7.1 Banyaknya Penduduk Menurut Agama dan Jenis Kelamin Dirinci Perdesa**

Desa/Kelurahan	Islam		Hindu	
	Laki	Perempuan	Laki	Perempuan
	1	2	3	4
01. Negari	3	1	1 258	1 297
02. Takmung	4	4	2 107	2 143
03. Banjarangkan	11	10	2 415	2 446
04. Tusan	3	7	1 736	1 748
05. Bakas	16	12	861	909
06. Getakan	-	-	1 467	1 455
07. Tihingan	6	5	1 872	1 904
08. Aan	-	-	1 364	1 452
09. Nyalian	2	1	2 264	2 358
10. Bungbungan	1	1	1 315	1 392
11. Timuhun	-	-	1 182	1 237
12. Nyanglan	2	-	568	648
13. Tohpati	-	-	745	738
Jumlah				
2008	48	41	19 154	19 737
2007	48	41	19 030	19 544
2006	50	37	17 855	18 929
2005	68	45	17 703	18 775
2004	48	32	17 593	18 551

Sumber : Kepala Desa.

Lanjutan Tabel 7.1

Desa/Kelurahan	Kristen Protestan		Kristen Katholik	
	L a k l	Perempuan	L a k l	Perempuan
	1	6	7	8
01. N e g a r l	1	-	-	-
02. T a k m u n g	-	-	-	-
03. Banjarangkan	2	3	-	-
04. T u s a n	1	1	-	-
05. B a k a s	-	1	-	-
06. Getakan	-	-	2	2
07. Tihingan	-	-	2	3
08. A a n	-	-	-	-
09. Nyalian	-	-	-	-
10. Bungbungan	1	1	-	-
11. Timuhun	-	-	-	-
12. Nyanglan	-	-	-	-
13. Tohpati	-	-	-	-
Jumlah				
2008	5	6	4	5
2007	8	9	-	-
2006	6	6	-	-
2005	5	8	6	8
2004	5	6	6	8

Sumber : Kepala Desa.

Lanjutan Tabel 7.1

Desa/Kelurahan	B u d h a		Aliran Kepercayaan	
	L a k I	Perempuan	L a k I	Perempuan
	10	11	12	13
01. N e g a r I	-	-	-	-
02. T a k m u n g	2	2	-	-
03. Banjarangkan	10	10	-	-
04. T u s a n	-	-	-	-
05. B a k a s	2	4	-	-
06. Getakan	-	-	-	-
07. Tihingan	2	1	-	-
08. A a n	-	-	-	-
09. Nyalian	2	2	-	-
10. Bungbungan	-	-	-	-
11. Timuhun	-	-	-	-
12. Nyanglan	-	-	-	-
13. Tohpati	-	-	-	-
Jumlah				
2008	18	19	-	-
2007	18	19	-	-
2006	9	11	-	-
2005	10	11	-	-
2004	11	13	-	-

Sumber : Kepala Desa.

**Tabel 7.2 Banyaknya Tempat Peribadatan Menurut Agama  
Dirinci Perdesa**

Desa/Kelurahan	Masjid Langgar mushola	Gereja	Pura	Klenteng/ Vihara
1	2	3	4	5
01. N e g a r l	-	-	6	-
02. T a k m u n g	-	-	14	-
03. Banjarangkan	-	-	11	-
04. T u s a n	-	-	13	-
05. B a k a s	-	-	9	-
06. Getakan	-	-	12	-
07. Tihingan	-	-	15	-
08. A a n	-	-	11	-
09. Nyalian	-	-	13	-
10. Bungbungan	-	-	15	-
11. Timuhun	-	-	9	-
12. Nyanglan	-	-	2	-
13. Tohpati	-	-	5	-
Jumlah				
2008	-	-	135	-
2007	-	-	135	-
2006	-	-	135	-
2005	-	-	135	-
2004	-	-	135	-

Sumber : Kepala Desa.

Tabel : 7.3 Banyaknya Pura Menurut Jenisnya Dirinci Perdesa


Desa/Kelurahan	P u r a				
	Sad	Dan	Khaya-	Subak	Lainnya
	Khaya-	Khaya-	ngan		
ngan	ngan	Tiga	5	6	
1	2	3	4	5	6
01. N e g a r I	-	-	6	-	-
02. T a k m u n g	-	-	7	2	5
03. B a n j a r a n g k a n	-	-	8	3	-
04. T u s a n	1	-	6	2	4
05. B a k a s	-	-	3	2	4
06. G e t a k a n	-	-	8	2	2
07. T i h i n g a n	-	-	11	2	2
08. A a n	-	-	6	2	3
09. N y a l i a n	-	-	9	2	2
10. B u n g b u n g a n	-	-	9	3	3
11. T i m u h u n	-	-	3	2	4
12. N y a n g l a n	-	-	-	1	1
13. T o h p a t i	-	-	3	1	1
Jumlah					
2008	1	-	79	24	31
2007	1	-	79	24	31
2006	1	-	79	21	34
2005	1	-	79	21	34
2004	1	-	79	21	34

Sumber : Kepala Desa.

# PERTANIAN

---

8



<http://klungkungkab.bps.go.id>

---



**TABEL : 8.1 LUAS TANAH SAWAH MENURUT JENIS IRIGASI  
DIRINCI PER DESA ( DALAM HEKTAR )**

Desa/Kelurahan	Jenis Irigasi			
	Teknis	Semi Teknis	Sederhana	Tadah Hujan
1	2	3	4	5
01. N e g a r i	-	95,40	-	-
02. T a k m u n g	-	142,72	102,00	-
03. Banjarangkan	-	148,60	-	-
04. T u s a n	-	165,00	-	-
05. B a k a s	-	94,83	-	-
06. Getakan	-	179,24	-	-
07. Tihingan	-	211,21	-	-
08. A a n	-	153,14	33,00	-
09. Nyalian	-	206,00	-	-
10. Bungbungan	-	172,50	-	-
11. Timuhun	-	147,00	-	-
12. Nyanglan	-	91,00	-	-
13. Tohpati	-	30,00	36,00	-
<hr/>				
Jumlah				
2008	-	1.836,64	171,00	-
2007	-	1.836,64	171,00	-
2006	-	1.836,64	171,00	-
2005	-	1.859,39	171,00	-
2004	-	1.870,00	171,00	-

Sumber : Dinas Pertanian dan Perkebunan Kecamatan.

**TABEL : 8.2 LUAS TANAM, LUAS PANEN DAN PRODUKSI TANAMAN PADI DIRINCI PER DESA.**

Desa/Kelurahan	Luas Tanam ( Ha )	Luas Panen ( Ha )	Produksi ( Ton )
1	2	3	4
01. N e g a r i	95	107	589
02. T a k m u n g	419	415	2.399
03. Banjarangkan	165	171	966
04. T u s a n	147	135	759
05. B a k a s	134	121	671
06. Getakan	256	315	1.817
07. Tihingan	379	365	2.099
08. A a n	276	293	1.686
09. Nyalian	296	288	1.656
10. Bungbungan	242	276	1.585
11. Timuhun	271	210	1.195
12. Nyanglan	202	158	888
13. Tohpati	114	176	994
Jumlah			
2008	2.996	3.030	17.304
2007	3.228	2.787	16.482
2006	3.095	3.065	19.858
2005	2.647	2.679	16.163
2004	3.238	3.215	18.347

Sumber : Dinas Pertanian dan Perkebunan Kecamatan.

**TABEL : 8.3 LUAS TANAM, LUAS PANEN DAN PRODUKSI TANAMAN JAGUNG DIRINCI PER DESA.**

Desa/Kelurahan	Luas Tanam ( Ha )	Luas Panen ( Ha )	Produksi ( Ton )
1	2	3	4
01. N e g a r l	30	10	49
02. T a k m u n g	40	15	73
03. Banjarangkan	43	20	97
04. T u s a n	22	-	-
05. B a k a s	30	12	58
06. Getakan	2	-	-
07. Tihingan	0	-	-
08. A a n	0	-	-
09. Nyalian	59	28	136
10. Bungbungan	37	22	106
11. Timuhun	19	-	-
12. Nyanglan	16	15	73
13. Tohpati	37	14	68
Jumlah			
2008	335	136	660
2007	205	8	27
2006	217	17	66,334
2005	278	-	-
2004	175	48	142

Sumber : Dinas Pertanian dan Perkebunan Kecamatan.

**TABEL : 8.4 LUAS TANAM, LUAS PANEN DAN PRODUKSI TANAMAN UBI JALAR DIRINCI PER DESA.**

Desa/Kelurahan	Luas Tanam ( Ha )	Luas Panen ( Ha )	Produksi ( Ton )
1	2	3	4
01. N e g a r i	-	-	-
02. T a k m u n g	-	-	-
03. Banjarangkan	10	4	78
04. T u s a n	88	91	1773
05. B a k a s	6	6	117
06. Getakan	15	16	311
07. Tihingan	-	-	-
08. A a n	-	-	-
09. Nyalian	27	22	429
10. Bungbungan	-	-	-
11. Timuhun	-	-	-
12. Nyanglan	-	-	-
13. Tohpati	-	-	-
Jumlah			
2008	146	139	2.708
2007	156	198	3.857
2006	275	198	4.094
2005	303	347	6.280
2004	240	187	3.610

Sumber : Dinas Pertanian dan Perkebunan Kecamatan.

**TABEL : 8.5 LUAS TANAM, LUAS PANEN DAN PRODUKSI TANAMAN KACANG TANAH DIRINCI PER DESA.**

Desa/Kelurahan	Luas Tanam ( Ha )	Luas Panen ( Ha )	Produksi ( Ton )
1	2	3	4
01. N e g a r l	103	101	171
02. T a k m u n g	18	3	5
03. Banjarangkan	200	168	267
04. T u s a n	101	91	146
05. B a k a s	46	51	82
06. Getakan	16	17	27
07. Tihingan	0	0	0
08. A a n	0	5	8
09. Nyalian	84	38	61
10. Bungbungan	136	156	258
11. Timuhun	129	125	211
12. Nyanglan	53	67	107
13. Tohpati	113	149	253
Jumlah			
2008	999	971	1.596
2007	1.203	1.136	1.717
2006	1.060	889	1.376
2005	1.568	1.814	2.808
2004	1.384	1.306	1.773

Sumber : Dinas Pertanian dan Perkebunan Kecamatan.

**TABEL : 8.6 LUAS TANAM, LUAS PANEN DAN PRODUKSI TANAMAN KACANG KEDELE DIRINCI PER DESA.**

Desa/Kelurahan	Luas Tanam ( Ha )	Luas Panen ( Ha )	Produksi ( Ton )
1	2	3	4
01. N e g a r l	6	6	8
02. T a k m u n g	1	1	2
03. Banjarangkan	9	9	12
04. T u s a n	-	-	-
05. B a k a s	78	54	75
06. Getakan	-	-	-
07. Tihingan	1	1	2
08. A a n	-	-	-
09. Nyalian	159	101	141
10. Bungbungan	-	-	-
11. Timuhun	-	-	-
12. Nyanglan	-	-	-
13. Tohpati	-	-	-
Jumlah			
2008	254	172	240
2007	171	156	222
2006	137	135	213
2005	378	424	615
2004	211	181	263

Sumber : Dinas Pertanian dan Perkebunan Kecamatan.

**TABEL : 8.7 LUAS TANAM, LUAS PANEN DAN PRODUKSI TANAMAN UBI KAYU DIRINCI PER DESA.**

Desa/Kelurahan	Luas Tanam ( Ha )	Luas Panen ( Ha )	Produksi ( Ton )
1	2	3	4
01. N e g a r i	-	-	-
02. T a k m u n g	-	-	-
03. Banjarangkan	-	-	-
04. T u s a n	-	-	-
05. B a k a s	11	22	377
06. Getakan	8	12	213
07. Tihingan	-	-	-
08. A a n	6	9	148
09. Nyalian	-	-	-
10. Bungbungan	-	-	-
11. Timuhun	-	-	-
12. Nyanglan	-	-	-
13. Tohpati	-	-	-
Jumlah			
2008	25	43	738
2007	59	34	571
2006	55	16	284
2005	62	62	1100
2004	-	-	-

Sumber : Dinas Pertanian dan Perkebunan Kecamatan.

**TABEL : 8.8 LUAS PANEN DAN PRODUKSI TANAMAN SAYUR-SAYURAN DIRINCI PER DESA.**

Desa/Kelurahan	B a w a n g		Kacang Panjang	
	Luas Panen	Produksi	Luas Panen	Produksi
	( Ha )	( Ton )	( Ha )	( Ton )
1	2	3	4	5
01. N e g a r i	-	-	-	-
02. T a k m u n g	-	-	14,00	66,74
03. Banjarangkan	-	-	-	-
04. T u s a n	-	-	-	-
05. B a k a s	-	-	6,00	28,60
06. Getakan	-	-	37,00	176,37
07. Tihingan	-	-	43,00	204,97
08. A a n	-	-	28,00	133,47
09. Nyalian	-	-	3,00	14,30
10. Bungbungan	-	-	2,00	9,55
11. Timuhun	-	-	-	-
12. Nyanglan	-	-	-	-
13. Tohpati	-	-	-	-
Jumlah				
2008	-	-	292,00	634,00
2007	-	-	292,00	1.352,00
2006*	-	-	142,00	599,00
2005*	-	-	300,00	1.860,00
2004*	-	-	182,00	1.670,00

Sumber : Dinas Pertanian dan Perkebunan Kecamatan.

Catatan : \* = Ada perbaikan data



**TABEL : 8.9 BANYAKNYA POHON DAN PRODUKSI TANAMAN BUAH-BUAHAN DIRINCI PER DESA.**

Desa/Kelurahan	J e r u k		J a m b u	
	P o h o n	Produksi	P o h o n	Produksi
		( Ton )		( Ton )
1	2	3	4	5
01. N e g a r l	191	-	122	3,68
02. T a k m u n g	266	-	100	3,03
03. Banjarangkan	258	-	102	3,03
04. T u s a n	307	-	197	5,97
05. B a k a s	258	-	217	6,57
06. Getakan	99	-	277	8,38
07. Tihingan	165	-	220	6,65
08. A a n	214	-	108	3,28
09. Nyalian	243	-	118	3,57
10. Bungbungan	266	-	171	5,15
11. Timuhun	190	-	173	5,21
12. Nyanglan	183	-	255	7,70
13. Tohpati	211	-	185	5,61
Jumlah				
2008	2.850	-	2.245	67,88
2007	2.850	-	2.245	24,00
2006*	2.605	-	1.700	16,34
2005*	2.910	-	2.289	23,36
2004*	2.770	-	2.330	17,10

Sumber : Dinas Pertanian dan Perkebunan Kecamatan.

Catatan : \* = Ada perbaikan data

**TABEL : 8.9 LANJUTAN.**

Desa/Kelurahan	Sawo		Nanas	
	Pohon	Produksi	Pohon	Produksi
		(Ton)		(Ton)
1	6	7	8	9
01. Negarl	54	10	575	1,61
02. Takmung	50	10	613	1,73
03. Banjarangkan	81	15	1.340	3,74
04. Tusan	77	15	696	1,94
05. Bakas	65	12	836	2,35
06. Getakan	50	10	1.477	4,13
07. Tihingan	56	11	2.430	6,82
08. Aan	46	9	1.795	5,02
09. Nyalian	50	10	1.486	4,15
10. Bungbungan	75	14	6.442	18,05
11. Timuhun	87	17	1.868	5,23
12. Nyanglan	89	17	1.985	5,57
13. Tohpati	81	15	4.160	11,66
Jumlah				
2008	861	165,00	25.703	72,00
2007	825	104,00	25.703	30,00
2006*	800	97,52	20.750	21,03
2005*	800	55,75	25.750	12,78
2004*	810	28,10	25.800	5,80

Sumber : Dinas Pertanian dan Perkebunan Kecamatan.

Catatan : \* = Ada perbaikan data

**TABEL : 8.9 LANJUTAN.**

Desa/Kelurahan	Pepaya		Pisang	
	Pohon	Produksi	Pohon	Produksi
		(Ton)		(Ton)
1	10	11	12	13
01. Negarl	487	16,07	3.304	119,77
02. Takm ung	1.235	42,40	4.746	172,07
03. Banjarangkan	1.233	42,40	6.156	223,20
04. Tusan	900	29,70	3.673	133,18
05. Bakas	321	10,60	5.659	205,17
06. Getakan	442	14,59	5.516	199,99
07. Tihingan	969	31,90	4.912	178,10
08. Aan	662	21,86	3.766	136,54
09. Nyalian	778	25,70	4.744	172,01
10. Bungbungan	1.133	39,21	4.661	169,01
11. Timuhun	495	16,34	4.169	151,14
12. Nyanglan	992	32,75	4.674	169,48
13. Tohpati	954	31,48	4.395	159,33
Jumlah				
2008	10.600	355,00	60.376	2.189,00
2007	10.754	281,00	60.376	2.189,00
2006*	10.200	342,20	51.351	2.607,70
2005*	10.950	323,56	60.473	3.214,66
2004*	11.028	147,00	58.376	2.036,00

Sumber : Dinas Pertanian dan Perkebunan Kecamatan.

Catatan : \* = Ada perbaikan data

**TABEL : 8.9 LANJUTAN.**

Desa/Kelurahan	D u k u		Rambutan	
	P o h o n	Produksi	P o h o n	Produksi
		( Ton )		( Ton )
1	14	15	16	17
01. N e g a r l	19	0,25	247	0,35
02. T a k m u n g	79	1,05	410	0,59
03. B a n j a r a n g k a n	18	0,24	494	0,71
04. T u s a n	32	0,42	449	0,64
05. B a k a s	26	0,35	221	0,31
06. G e t a k a n	92	1,23	299	0,42
07. T i h i n g a n	90	1,20	546	0,79
08. A a n	140	1,88	377	0,54
09. N y a l i a n	160	2,14	1067	1,53
10. B u n g b u n g a n	139	1,86	442	0,63
11. T i m u h u n	204	2,73	878	1,26
12. N y a n g l a n	141	1,87	631	0,32
13. T o h p a t i	70	0,94	898	1,29
Jumlah				
2008	1.210	16,16	6.961	9,38
2007	1.210	12,00	6.961	21,00
2006*	1.210	10,20	7.020	2,00
2005*	1.225	20,40	7.095	22,50
2004*	1.240	19,00	7.187	29,00

Sumber : Dinas Pertanian dan Perkebunan Kecamatan.

Catatan : \* = Ada perbaikan data

**TABEL : 8.10 LANJUTAN.**

Desa/Kelurahan	K o p i		Panili	
	L u a s	Produksi	L u a s	Produksi
	( Ha )	( kw )	( Ha )	( kw )
1	2	3	4	5
01. N e g a r i	-	-	-	-
02. T a k m u n g	0,81	6,78	-	-
03. Banjarangkan	-	-	-	-
04. T u s a n	0,23	1,91	-	-
05. B a k a s	0,95	7,81	-	-
06. Getakan	3,30	27,38	-	-
07. Tihingan	0,98	8,00	-	-
08. A a n	4,05	32,64	-	-
09. Nyalian	11,81	97,19	-	-
10. Bungbungan	7,78	63,70	-	-
11. Timuhun	3,12	25,90	-	-
12. Nyanglan	0,95	7,80	-	-
13. Tohpati	1,32	10,89	-	-
Jumlah				
2008	35,30	290,00	-	-
2007	35,29	359,30	-	-
2006	35,29	234,68	-	-
2005	35,29	401,87	-	-
2004	56,00	720,77	-	-

Sumber : Dinas Pertanian dan Perkebunan Kecamatan.

**TABEL : 8.10 LANJUTAN.**

Desa/Kelurahan	Jambu Mente		Coklat	
	Luas	Produksi	Luas	Produksi
	( Ha )	( kw )	( Ha )	( kw )
1	2	3	4	5
01. Negari	-	-	-	-
02. Takmung	-	-	-	-
03. Banjarangkan	-	-	-	-
04. Tusan	-	-	-	-
05. Bakas	-	-	-	-
06. Getakan	-	-	0,90	2,45
07. Tihingan	-	-	-	-
08. Aan	-	-	1,40	2,52
09. Nyalian	-	-	-	-
10. Bungbungan	-	-	1,59	2,91
11. Timuhun	-	-	1,01	2,72
12. Nyanglan	-	-	-	-
13. Tohpati	-	-	-	-
Jumlah				
2008	-	-	4,90	10,60
2007	-	-	3,90	14,98
2006	-	-	2,88	16,57
2005	-	-	2,13	13,57
2004	-	-	4,00	31,80

Sumber : Dinas Pertanian dan Perkebunan Kecamatan.

**TABEL : 8.11 BANYAKNYA POPULASI TERNAK MENURUT JENISNYA PER DESA.**

Desa/Kelurahan	T e r n a k				
	S a p i	Kerbau	Kambing	K u d a	B a b i
1	2	3	4	5	6
01. N e g a r i	479	30	26	-	383
02. T a k m u n g	946	-	13	-	1.127
03. Banjarangkan	547	-	5	-	669
04. T u s a n	646	-	6	-	551
05. B a k a s	828	-	-	-	356
06. Getakan	608	-	15	-	413
07. Tihingan	805	-	-	-	352
08. A a n	543	-	-	-	506
09. Nyalian	1.608	-	-	-	931
10. Bungbungan	640	-	-	-	597
11. Timuhun	603	-	-	-	642
12. Nyanglan	623	-	-	-	542
13. Tohpati	469	-	-	-	315
<b>Jumlah</b>					
2008	9.345	30	65	-	7.384
2007	9.162	30	69	-	8.420
2006	9.142	30	81	-	11.992
2005	9.132	30	81	-	11.602
2004	8.715	17	157	5	10.540

Sumber : Petugas Peternakan Kecamatan.

**TABEL : 8.12 BANYAKNYA UNGGAS MENURUT JENISNYA  
PER DESA ( DALAM EKOR ).**

Desa/Kelurahan	A y a m		I t i k	Lainnya
	R a s	Kampung		
1	2	3	4	5
01. N e g a r i	-	650	250	18
02. T a k m u n g	21.000	1.510	41.500	70
03. Banjarangkan	-	5.211	10.400	-
04. T u s a n	4.000	1.421	560	-
05. B a k a s	-	1.233	460	18
06. Getakan	4.000	486	900	14
07. Tihingan	43.000	893	3.510	-
08. A a n	-	2.214	650	39
09. Nyalian	3.000	3.211	410	20
10. Bungbungan	63.000	2.415	610	-
11. Timuhun	60.000	832	540	45
12. Nyanglan	-	612	2.300	19
13. Tohpati	8.000	642	670	10
Jumlah				
2008	206.000	21.330	62.760	253
2007	202.735	22.559	53.438	250
2006	185.100	30.982	32.348	248
2005	167.650	30.982	29.650	248
2004	120.800	35.930	58.962	1.796

Sumber : Petugas Peternakan Kecamatan.



**TABEL : 8.13 PRODUKSI TELOR UNGGAS MENURUT  
JENISNYA DIRINCI PER DESA  
( DALAM KLOGRAM ).**

Desa/Kelurahan	Telor Ayam		Telor Itik	Telor Lainnya
	R a s	Kamoung		
1	2	3	4	5
01. N e g a r l	-	273	51	-
02. T a k m u n g	-	635	8695	-
03. Banjarangkan	-	2191	2179	-
04. T u s a n	-	598	112	-
05. B a k a s	-	518	95	-
06. Getakan	-	203	188	-
07. Tihingan	-	375	735	-
08. A a n	-	930	136	-
09. Nyalian	-	1350	82	-
10. Bungbungan	-	1015	128	-
11. Timuhun	-	350	112	-
12. Nyanglan	-	257	481	-
13. Tohpati	-	269	139	-
Jumlah				
2008	-	8.964	13.133	-
2007	-	9.487	11.197	-
2006	-	13.030	6.778	-
2005	-	13.012	6.336	-
2004	-	15.091	12.600	-

Sumber : Petugas Peternakan Kecamatan.

**TABEL : 8.14 PERKIRAAN PRODUKSI IKAN LAUT MENURUT JENIS IKAN PER DESA (TON ).**

Desa/Kelurahan	Ikan Laut		
	Tongkol	T e r l	Lainnya
1	2	3	4
01. N e g a r l	28,95	-	7,21
02. T a k m u n g	-	-	-
03. Banjarangkan	-	-	-
04. T u s a n	-	-	-
05. B a k a s	-	-	-
06. Getakan	-	-	-
07. Tihingan	-	-	-
08. A a n	-	-	-
09. Nyalian	-	-	-
10. Bungbungan	-	-	-
11. Timuhun	-	-	-
12. Nyanglan	-	-	-
13. Tohpati	-	-	-
Jumlah			
2008	28,95	-	7,21
2007	7,04	-	3,92
2006	19,00	-	4,68
2005	22,99	-	2,48
2004	10,70	-	1,16

Sumber : Petugas Perikan Kecamatan.

**TABEL : 8.15 LUAS KOLAM AIR TAWAR DAN PRODUKSINYA  
MENURUT JENIS IKAN DIRINCI PER DESA.**

Desa/Kelurahan	Luas Kolam ( M2 )	Ikan Air Tawar (Kg)		
		M a s / Karper	T a w e s	Mujair/ Nila/ Gurami
1	2	3	4	5
01. N e g a r l	-	-	-	-
02. T a k m u n g	-	-	-	-
03. Banjarangkan	-	-	-	-
04. T u s a n	-	-	-	-
05. B a k a s	-	-	-	-
06. Getakan	-	-	-	-
07. Tihingan	-	-	-	-
08. A a n	22.600	-	-	-
09. Nyalian	-	-	-	-
10. Bungbungan	-	-	-	-
11. Timuhun	-	-	-	-
12. Nyanglan	-	-	-	-
13. Tohpati	-	-	-	-
Jumlah				
2008	22.600	-	-	-
2007	22.600	-	-	-
2006	22.600	-	-	-
2005	22.600	-	-	-
2004	22.600	-	-	-

Sumber : Petugas Perikanan Kecamatan.

**TABEL : 8.15 LANJUTAN.**

Desa/Kelurahan	Ikan Air Tawar ( Kg )			
	Belut	L e l e	U d a n g	Lainnya
1	6	7	8	9
01. N e g a r i	-	-	-	-
02. T a k m u n g	-	-	-	-
03. B a n j a r a n g k a n	-	-	-	-
04. T u s a n	-	-	-	-
05. B a k a s	-	-	-	-
06. G e t a k a n	-	-	-	-
07. T i h i n g a n	-	-	-	-
08. A a n	-	-	-	-
09. N y a l i a n	-	-	-	-
10. B u n g b u n g a n	-	-	-	-
11. T i m u h u n	-	-	-	-
12. N y a n g l a n	-	-	-	-
13. T o h p a t i	-	-	-	-
Jumlah				
2008	-	-	-	-
2007	-	-	-	-
2006	-	-	200	-
2005	-	-	2.300	-
2004	-	-	2.300	-

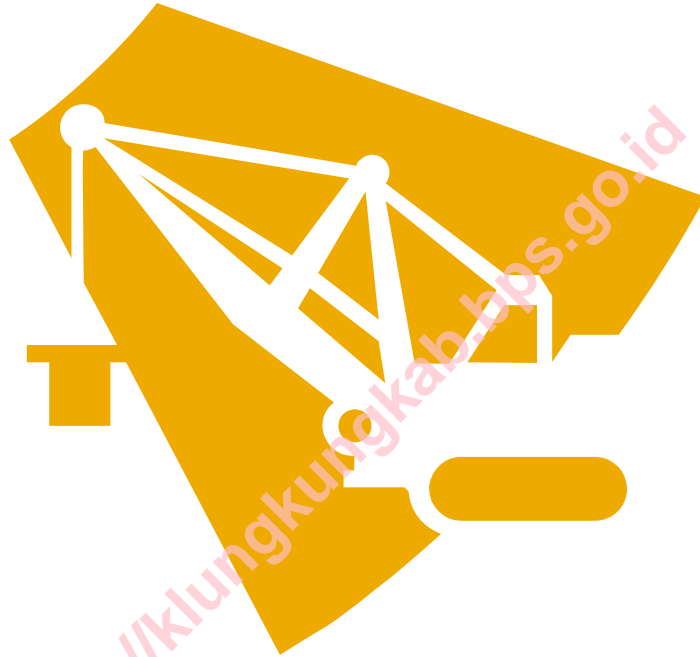
Sumber : Petugas Perikanan Kecamatan.

# *INDUSTRI, PENGGALIAN DAN JASA JASA*

---

---

9



**TABEL : 9.1 BANYAKNYA PERUSAHAAN INDUSTRI MENURUT KELOMPOK INDUSTRI DIRINCI PER DESA.**

Desa/Kelurahan	I n d u s t r i			Kerajinan Rumah Tangga
	B e s a r	Sedang	K e c i l	
1	2	3	4	5
01. N e g a r i	-	-	7	29
02. T a k m u n g	-	2	14	184
03. B a n j a r a n g k a n	-	1	11	52
04. T u s a n	-	-	7	18
05. B a k a s	-	-	7	8
06. G e t a k a n	-	1	2	17
07. T i h i n g a n	-	-	56	75
08. A a n	-	-	2	20
09. N y a l i a n	-	-	9	237
10. B u n g b u n g a n	-	-	11	30
11. T i m u h u n	-	-	-	40
12. N y a n g l a n	-	-	15	28
13. T o h p a t i	-	-	7	57
Jumlah				
2008	-	4	148	795
2007	-	4	68	519
2006	-	3	68	506
2005	-	1	105	790
2004	-	1	102	782

Sumber : SE' 06 dan KSK

**TABEL : 9.2 BANYAKNYA TENAGA KERJA DI SEKTOR INDUSTRI DIRINCI PER DESA.**

Desa/Kelurahan	Tenaga Kerja Industri			
	B e s a r	Sedang	K e c i l	Kerajinan Rumah Tangga
1	2	3	4	5
01. N e g a r i	-	-	38	67
02. T a k m u n g	-	58	120	431
03. Banjarangkan	-	56	55	275
04. T u s a n	-	-	35	115
05. B a k a s	-	-	39	24
06. Getakan	-	50	12	52
07. Tihingan	-	-	347	352
08. A a n	-	-	26	93
09. Nyalian	-	-	58	556
10. Bungbungan	-	-	75	72
11. Timuhun	-	-	-	93
12. Nyanglan	-	-	85	129
13. Tohpati	-	-	45	177
Jumlah				
2008	-	164	935	2.436
2007	-	175	461	1.022
2006	-	144	461	908
2005	-	74	830	1.790
2004	-	90	769	1.774

Sumber : SE' 06 dan KSK

**TABEL : 9.3 BANYAKNYA INDUSTRI SEDANG MENURUT  
JENIS INDUSTRI PER DESA.**

Desa/Kelurahan	Jenis Industri					
	Makanan dan Minuman	Textil	Barang dari Logam	Barang Galian Bukan Logam	Besi dan Baja	Kayu, Kertas, Kimia, Lainnya
1	2	3	4	5	6	7
01. Negari	-	-	-	-	-	-
02. Takmung	-	-	-	-	-	2
03. Banjarangkan	-	-	-	-	1	-
04. Tusan	-	-	-	-	-	-
05. Bakas	-	-	-	-	-	-
06. Getakan	-	-	-	-	-	1
07. Tihingan	-	-	-	-	-	-
08. Aan	-	-	-	-	-	-
09. Nyalian	-	-	-	-	-	-
10. Bungbungan	-	-	-	-	-	-
11. Timuhun	-	-	-	-	-	-
12. Nyanglan	-	-	-	-	-	-
13. Tohpati	-	-	-	-	-	-
Jumlah						
2008	-	-	-	-	1	3
2007	-	-	-	-	1	3
2006	-	-	-	-	1	3
2005	-	-	-	-	1	-
2004	-	-	-	-	1	-

Sumber : SE' 06 dan KSK



**TABEL : 9.4 BANYAKNYA INDUSTRI KECIL MENURUT JENIS INDUSTRI PER DESA.**

Desa/Kelurahan	Jenis Industri					
	Makanan dan Minuman	Textil	Barang dari Logam	Barang Galian Bukan Logam	Besi dan Baja	Kayu, Kertas, Kimia, Lainnya
1	2	3	4	5	6	7
01. Negari	2	-	-	-	-	4
02. Takmung	-	-	-	-	-	15
03. Banjarangkan	-	-	-	-	-	11
04. Tusan	-	-	-	-	-	7
05. Bakas	-	-	-	-	-	7
06. Getakan	-	-	-	-	-	2
07. Tihingan	-	2	52	-	-	2
08. Aan	-	-	-	-	-	2
09. Nyalian	-	-	-	-	-	9
10. Bungbungan	-	-	-	-	-	11
11. Timuhun	-	-	-	-	-	-
12. Nyanglan	-	13	-	-	-	2
13. Tohpati	-	5	-	-	-	2
Jumlah						
2008	2	20	52	-	-	74
2007	1	9	24	-	-	34
2006	1	9	24	-	-	34
2005	7	-	27	3	-	68
2004	5	-	27	3	-	67

Sumber : SE' 06 dan KSK

**TABEL : 9.5 BANYAKNYA INDUSTRI KERAJINAN RUMAH TANGGA MENURUT JENIS INDUSTRI PER DESA.**

Desa/Kelurahan	Jenis Industri					
	Makanan dan Minuman	Textil	Barang dari Logam	Barang Galian Bukan Logam	Besi dan Baja	Kayu, Kertas, Kimia, Lainnya
1	2	3	4	5	6	7
01. Negari	20	-	-	-	-	9
02. Takmung	6	122	2	-	2	52
03. Banjarangkan	18	2	-	-	5	27
04. Tusan	9	2	-	-	3	5
05. Bakas	6	-	-	-	-	1
06. Getakan	5	-	-	-	3	9
07. Tihingan	20	2	41	-	-	12
08. Aan	5	-	-	-	1	14
09. Nyalian	9	19	-	-	1	207
10. Bungbungan	9	-	-	-	3	18
11. Timuhun	8	2	-	-	5	26
12. Nyanglan	20	-	-	-	-	8
13. Tohpati	14	-	-	-	-	43
Jumlah						
2008	149	149	43	-	23	431
2007	97	97	28	-	15	282
2006	56	112	31	-	12	295
2005	186	103	75	4	8	414
2004	172	96	82	4	8	420

Sumber : SE' 06 dan KSK

**TABEL : 9.6 BANYAKNYA TENAGA KERJA DAN PRODUKSI SEKTOR PENGGALIAN PER DESA.**

Desa/Kelurahan	Tanah Liat		B a t u		P a s i r	
	Tena- ga (Org)	Pro- duksi (m <sup>3</sup> )	Tena- ga (Org)	Pro- duksi (m <sup>3</sup> )	Tena- ga (Org)	Pro- duksi (m <sup>3</sup> )
1	2	3	4	5	6	7
01. N e g a r l	-	-	-	-	-	-
02. T a k m u n g	-	-	-	-	-	-
03. Banjarangkan	-	-	-	-	-	-
04. T u s a n	-	-	-	-	-	-
05. B a k a s	-	-	-	-	-	-
06. Getakan	-	-	-	-	-	-
07. Tihingan	3	215	-	-	-	-
08. A a n	-	-	-	-	-	-
09. Nyalian	-	-	-	-	-	-
10. Bungbungan	-	-	-	-	-	-
11. Timuhun	-	-	-	-	-	-
12. Nyanglan	-	-	-	-	-	-
13. Tohpati	-	-	-	-	-	-
Jumlah						
2008	3	215	-	-	-	-
2007	3	215	-	-	-	-
2006	3	225	-	-	1	8
2005	3	252	-	-	-	-
2004	6	450	-	-	-	-

Sumber : KSK

**TABEL : 9.7 BANYAKNYA JASA USAHA PERORANGAN /  
RUMAH TANGGA DIRINCI PER DESA.**

Desa/Kelurahan	Usaha Jasa				
	So l Sepatu	Pijat/ Urut	Cuci Kenda- raan	Semir Sepatu	Binatu
1	2	3	4	5	6
01. N e g a r i	-	-	-	-	-
02. T a k m u n g	-	-	-	-	-
03. Banjarangkan	1	-	-	-	-
04. T u s a n	-	1	-	-	-
05. B a k a s	-	5	1	-	-
06. Getakan	-	1	-	-	-
07. Tihingan	-	4	-	-	-
08. A a n	-	2	-	-	-
09. Nyalian	1	-	-	-	-
10. Bungbungan	-	3	-	-	-
11. Timuhun	-	1	-	-	-
12. Nyanglan	-	4	-	-	-
13. Tohpati	-	-	-	-	-
Jumlah					
2008	2	21	1	-	-
2007	2	21	1	-	-
2006	2	21	1	-	-
2005	1	18	-	-	-
2004	1	18	-	-	-

Sumber : Kepala Desa.

TABEL : 9.7 LANJUTAN.

Desa/Kelurahan	Usaha Jasa				
	Repa- resi Radio, T V	Repa- rasi Jam, Kaca	Tukang Listrik	Repa- rasi Alat Kantor	Strum Accu
1	7	8	9	10	11
01. N e g a r l	-	-	-	-	-
02. T a k m u n g	2	-	-	-	2
03. Banjarangkan	3	-	2	-	2
04. T u s a n	2	-	2	1	-
05. B a k a s	1	-	-	-	-
06. Getakan	1	-	-	-	-
07. Tihingan	2	-	-	-	1
08. A a n	1	-	-	-	-
09. Nyalian	1	-	-	-	-
10. Bungbungan	-	-	-	-	-
11. Timuhun	-	-	-	-	-
12. Nyanglan	-	-	1	-	-
13. Tohpati	-	-	3	-	-
Jumlah					
2008	13	-	8	1	5
2007	13	-	8	1	5
2006	13	-	8	1	5
2005	12	-	8	1	5
2004	7	-	8	1	5

Sumber : Kepala Desa.

TABEL : 9.7 LANJUTAN.

Desa/Kelurahan	Usaha Jasa				
	Tukang Sablon	Tukang Jahit	Photo Studio	Tukang Cukur	Salon Kecantikan
1	12	13	14	15	16
01. Negari	-	20	-	-	-
02. Takmung	-	9	-	-	1
03. Banjarangkan	-	7	-	2	1
04. Tusan	1	4	-	-	1
05. Bakas	-	2	-	-	-
06. Getakan	-	12	-	-	-
07. Tihingan	-	7	-	-	-
08. Aan	-	6	-	-	-
09. Nyalian	-	27	-	-	-
10. Bungbungan	-	13	-	-	1
11. Timuhun	-	2	-	-	-
12. Nyanglan	-	2	-	-	-
13. Tohpati	-	14	-	1	-
Jumlah					
2008	1	125	-	3	4
2007	1	125	-	3	4
2006	1	125	1	3	4
2005	1	125	-	4	4
2004	1	125	-	9	4

Sumber : Kepala Desa.

TABEL : 9.7 LANJUTAN.


Desa/Kelurahan	Usaha Jasa			
	Sepeda	Bengkel Sepeda Motor	Mobil	Tukang Patri/ Las
1	17	18	19	20
01. Negarl	-	1	1	1
02. Takmung	-	3	7	4
03. Banjarangkan	-	3	1	2
04. Tusan	-	2	4	1
05. Bakas	-	2	1	-
06. Getakan	-	-	-	-
07. Tihingan	-	3	-	-
08. Aan	-	2	-	-
09. Nyalian	-	2	-	-
10. Bungbungan	1	1	1	1
11. Timuhun	1	-	1	1
12. Nyanglan	-	-	-	-
13. Tohpati	-	1	-	-
Jumlah				
2008	2	20	16	10
2007	2	20	16	10
2006	1	22	15	8
2005	1	24	17	10
2004	1	15	12	7

Sumber : Kepala Desa.

# PERHUBUNGAN

---

10



<http://klungkungkab.bps.go.id>

---



**TABEL : 10.1 PANJANG JALAN DIRINCI MENURUT JENIS JALAN DAN BANYAKNYA JEMBATAN**

Desa/Kelurahan	Jenis Jalan (Km)			Jembatan
	Aspal	Diperkeras	T a n a h	
1	2	3	4	5
01. N e g a r l	5,8	-	-	2
02. T a k m u n g	9,1	-	-	4
03. Banjarangkan	8,0	-	-	1
04. T u s a n	8,4	6,0	5,0	3
05. B a k a s	5,3	-	-	-
06. Getakan	11,1	-	-	4
07. Tihingan	6,2	0,5	-	2
08. A a n	5,4	2,0	1,0	-
09. Nyalian	8,0	3,0	-	1
10. Bungbungan	9,0	-	-	2
11. Timuhun	5,5	-	-	-
12. Nyanglan	1,5	-	-	-
13. Tohpati	6,0	0,8	-	-
<b>Jumlah</b>				
2008	89,3	12,3	6,0	19
2007	89,3	12,3	6,0	19
2006	89,3	12,3	6,0	19
2005	88,5	6,5	6,8	17
2004	88,5	6,5	6,8	17

Sumber : Kepala Desa.

**TABEL : 10.2 BANYAKNYA KENDARAAN BERMOTOR  
MENURUT JENIS KENDARAAN PER DESA**

Desa/Kelurahan	Kendaraan		
	Sepeda Motor	Sedan	Bus / Mini Bus
1	2	3	4
01. Negarl	289	-	1
02. Takmung	602	3	100
03. Banjarangkan	299	3	11
04. Tusan	407	-	-
05. Bakas	182	-	1
06. Getakan	390	-	2
07. Tihingan	772	7	4
08. Aan	409	-	3
09. Nyalian	901	1	1
10. Bungbungan	396	3	1
11. Timuhun	194	-	2
12. Nyanglan	287	-	3
13. Tohpati	140	-	9
Jumlah			
2008	5268	17	138
2007	5213	16	138
2006	5090	13	138
2005	3561	13	138
2004	3546	7	138

Sumber : Kepala Desa.

**TABEL : 10.2 LANJUTAN.**

Desa/Kelurahan	Kendaraan		
	Truk / Bak Terbuka	Pick Up	Bemo Roda Empat
1	5	6	7
01. Negari	-	1	7
02. Takmung	8	6	2
03. Banjarangkan	2	4	3
04. Tusan	11	4	4
05. Bakas	5	3	4
06. Getakan	-	2	-
07. Tihingan	3	8	3
08. Aan	-	5	-
09. Nyalian	2	6	1
10. Bungbungan	1	2	-
11. Timuhun	-	3	5
12. Nyanglan	11	5	-
13. Tohpati	-	3	4
Jumlah			
2008	43	52	33
2007	43	52	33
2006	43	52	33
2005	43	51	26
2004	43	49	26

Sumber : Kepala Desa.

**TABEL : 10.3 BANYAKNYA KENDARAAN TIDAK BERMOTOR MENURUT JENISNYA DIRINCI PER DESA.**

Desa/Kelurahan	Kendaraan Tidak Bermotor		
	Dokar	Gerobak Hewan	Sepeda
	2	3	4
01. N e g a r i	-	-	92
02. T a k m u n g	-	-	118
03. Banjarangkan	-	-	125
04. T u s a n	-	-	56
05. B a k a s	-	-	36
06. Getakan	-	-	23
07. Tihingan	-	-	195
08. A a n	-	-	56
09. Nyalian	-	-	199
10. Bungbungan	-	-	89
11. Timuhun	-	-	50
12. Nyanglan	-	-	54
13. Tohpati	-	-	89
Jumlah			
2008	-	-	1182
2007	-	-	1166
2006	-	-	1153
2005	2	-	1128
2004	2	-	1128

Sumber : Kepala Desa.

**TABEL : 10.4 BANYAKNYA ALAT / SARANA KOMUNIKASI  
MENURUT JENISNYA DIRINCI PERDESA.**

Desa/Kelurahan	Kantor Pos	Pesawat		
		Radio	TV	Telepon
1	2	3	4	5
01. N e g a r i	-	308	357	116
02. T a k m u n g	-	802	806	150
03. Banjarangkan	1	506	675	169
04. T u s a n	-	249	648	96
05. B a k a s	-	169	375	53
06. Getakan	-	328	586	62
07. Tihingan	-	596	811	118
08. A a n	-	450	440	57
09. Nyalian	-	519	706	59
10. Bungbungan	-	294	491	32
11. Timuhun	-	146	350	9
12. Nyanglan	-	198	290	26
13. Tohpati	-	227	219	21
<hr/>				
Jumlah				
2008	1	4.792	6.754	968
2007	1	4.792	6.754	968
2006	1	4.792	6.730	955
2005	1	4.772	6.323	955
2004	1	4.772	6.319	903

*Sumber : Kepala Desa.*

**TABEL : 10.5 BANYAKNYA ALAT ANGKUTAN AIR  
DIRINCI PERDESA.**

Desa/Kelurahan	Perahu tidak bermotor	Perahu Motor Tempel	K a p a l	Lainnya
1	2	3	4	5
01. N e g a r i	-	-	-	-
02. T a k m u n g	-	-	-	-
03. Banjarangkan	-	-	-	-
04. T u s a n	-	-	-	-
05. B a k a s	-	-	-	-
06. Getakan	-	-	-	-
07. Tihingan	-	-	-	-
08. A a n	-	-	-	-
09. Nyalian	-	-	-	-
10. Bungbungan	-	-	-	-
11. Timuhun	-	-	-	-
12. Nyanglan	-	-	-	-
13. Tohpati	-	-	-	-
Jumlah				
2003	-	-	-	-
2002	-	-	-	-
2001	-	-	-	-
2000	-	-	-	-
1999	-	-	-	-

Sumber : Kepala Desa.

# KEUANGAN

---

11



<http://klungkungkab.pps.go.id>

---

**TABEL : 11.1 PENDAPATAN DAN PENGELUARAN PEMERINTAH  
DESA MENURUT SUMBER DAN JENIS  
PENGELUARAN DIRINCI PER DESA.  
( DALAM RIBUAN RUPIAH )**

Desa/Kelurahan	Pendapatan		Pengeluaran	
	RutIn	Pemba- ngunan	RutIn	Pemba- ngunan
1	2	3	4	5
01. N e g a r i	133.377	20.000	153.377	20.000
02. T a k m u n g	219.119	20.000	239.119	20.000
03. B a n j a r a n g k a n	164.000	22.000	164.000	22.000
04. T u s a n	108.960	20.000	128.960	20.000
05. B a k a s	118.000	20.000	138.000	20.000
06. G e t a k a n	134.573	20.000	154.573	20.000
07. T i h i n g a n	124.886	20.000	144.886	20.000
08. A a n	150.720	17.000	167.720	17.000
09. N y a l i a n	154.327	20.000	174.327	20.000
10. B u n g b u n g a n	126.000	26.000	152.000	26.000
11. T i m u h u n	116.500	20.000	136.500	20.000
12. N y a n g l a n	113.018	20.000	133.018	20.000
13. T o h p a t i	124.071	9.300	133.371	9.300
Jumlah				
2008	1.787.551	254.300	2.019.851	254.300
2007	1.787.551	254.300	2.019.851	254.300
2006	1.559.934	241.400	1.559.934	241.400
2005	1.396.514	220.700	1.396.514	220.700
2004	1.330.617	170.000	1.318.727	170.000

Sumber : Kepala Desa.



**TABEL : 11.2 PENERIMAAN PEMBANGUNAN DESA DIRINCI  
MENURUT SUMBER PENERIMAAN PERDESA  
( DALAM RIBUAN RUPIAH ).**

Desa / Kelurahan	Sumber Penerimaan			
	Pendapatan	Bantuan	Swadaya	Lainnya
	Asli Desa	Dari Pemerintah	Masya- rakat	
1	2	3	4	5
01. N e g a r l	-	20.000	-	-
02. T a k m u n g	-	20.000	-	-
03. Banjarangkan	-	22.000	-	-
04. T u s a n	-	20.000	-	-
05. B a k a s	-	20.000	-	-
06. Getakan	-	20.000	-	-
07. Tihingan	-	20.000	-	-
08. A a n	-	17.000	-	-
09. Nyalian	-	20.000	-	-
10. Bungbungan	-	26.000	-	-
11. Timuhun	-	20.000	-	-
12. Nyanglan	-	20.000	-	-
13. Tohpati	-	9.300	-	-
<hr/>				
Jumlah				
2008	-	254.300	-	-
2007	-	254.300	-	-
2006	-	241.400	-	-
2005	-	220.700	-	-
2004	-	170.000	-	-

*Sumber : Kepala Desa.*