

# STATISTIK DAERAH KECAMATAN HALONGONAN 2016



Candi Portibi 1, Desa Bahal, Kecamatan Portibi



**BADAN PUSAT STATISTIK  
KABUPATEN PADANG LAWAS UTARA**

<https://palutkab.bps.go.id>

**STATISTIK DAERAH  
KECAMATAN HALONGONAN**

**2016**

## STATISTIK DAERAH KECAMATAN HALONGONAN 2016

Katalog BPS : 1102002.1220.060  
No. Publikasi : 12200.16.17  
Ukuran Buku : 17,6 cm x 25 cm  
Jumlah Halaman : v + 23 halaman

Naskah:

KSK Kecamatan Halongonan  
Kabupaten Padang Lawas Utara

Gambar Kulit:

Seksi Neraca Wilayah dan Analisis Statistik  
Badan Pusat Statistik Kabupaten Padang Lawas Utara

Diterbitkan Oleh:

Badan Pusat Statistik Kabupaten Padang Lawas Utara

**Boleh dikutip dengan menyebut sumbernya**



## KATA PENGANTAR

Publikasi Statistik Daerah Kecamatan Halongonan 2016 diterbitkan oleh Badan Pusat Statistik Kabupaten Padang Lawas Utara berisi berbagai data dan informasi terpilih seputar Kecamatan Halongonan yang dianalisis secara sederhana untuk membantu pengguna data memahami perkembangan pembangunan serta potensi yang ada di Kecamatan Halongonan.

Publikasi Statistik Daerah Kecamatan Halongonan 2016 diterbitkan untuk melengkapi publikasi-publikasi statistik yang sudah terbit secara rutin setiap tahun. Berbeda dengan publikasi-publikasi yang sudah ada, publikasi ini lebih menekankan pada analisis.

Materi yang disajikan dalam Statistik Daerah Kecamatan Halongonan 2016 memuat berbagai informasi/indikator terpilih yang terkait dengan pembangunan di berbagai sektor di Kecamatan Halongonan yang diharapkan dapat menjadi bahan rujukan/kajian dalam perencanaan dan evaluasi kegiatan pembangunan.

Kritik dan saran konstruktif berbagai pihak kami harapkan untuk penyempurnaan penerbitan mendatang. Semoga publikasi ini mampu memenuhi tuntutan kebutuhan data statistik, baik oleh instansi/dinas pemerintah, swasta, kalangan akademisi maupun masyarakat luas.

Gunung Tua, September 2016  
Badan Pusat Statistik  
Kabupaten Padang Lawas Utara  
Kepala,

Whenlis



## DAFTAR ISI

1. GEOGRAFI DAN IKLIM.....	1
2. PEMERINTAHAN.....	2
3. PENDUDUK.....	3
4. PENDIDIKAN.....	4
5. KESEHATAN.....	5
6. PERDAGANGAN.....	6
LAMPIRAN TABEL.....	7



# GEOGRAFI DAN IKLIM

43,18 persen desa di Kecamatan Halongonan merupakan daerah perbukitan

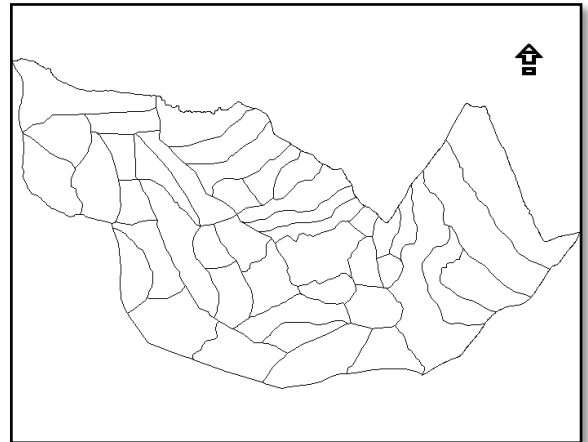
# 1

Kecamatan Halongonan terletak pada garis  $1^{\circ}31'29''$  -  $1^{\circ}44'48''$  Lintang Utara dan  $99^{\circ}35'36''$  -  $99^{\circ}58'46''$  Bujur Timur. Sebelah Utara berbatasan dengan Kabupaten Labuhanbatu Selatan dan Kecamatan Dolok, sebelah Barat berbatasan dengan Kecamatan Padang Bolak, sebelah Timur berbatasan dengan Kecamatan Simangambat dan Kabupaten Labuhanbatu Selatan, dan sebelah Selatan berbatasan dengan Kecamatan Padang Bolak dan Kabupaten Padang Lawas. Luas wilayah Kecamatan Halongonan adalah 55.958 Ha.

Desa Sipaho merupakan desa terluas di Kecamatan Halongonan dengan luas desa mencapai  $29 \text{ Km}^2$  atau mencapai 5,18 persen dari total luas Kecamatan Halongonan.

Sebanyak 19 desa di wilayah Kecamatan Halongonan merupakan daerah berbukit dan sisanya landai. Desa dengan jarak terjauh dari ibu kota kecamatan adalah Desa Bolatan dengan jarak sepanjang 32 km dan selanjutnya adalah Desa Situmbaga dan Desa Batu Tunggal dengan jarak sepanjang 30 km.

## Peta Kecamatan Halongonan



## Statistik Geografi & Iklim Kecamatan Halongonan Tahun 2015

Letak Astronomis	
Luas Wilayah	: 55.958 Ha
Berbatasan dengan	
Sebelah Utara	: Kab. Labusel dan Kec. Dolok
Sebelah Selatan	: Kec. Padang Bolak dan Kec Hurisak Kab. Padang Lawas
Sebelah Barat	: Kec. Padang Bolak
Sebelah Timur	: Kec. Simangambat, Kab. Labuhan Batu Selatan
Jarak Kantor Camat ke Kantor BUPATI	: 15 Km

Sumber : Halongonan Dalam Angka, 2016

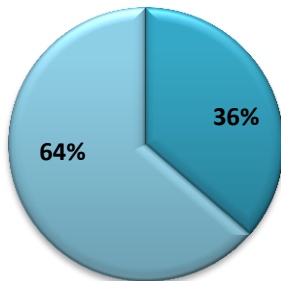
## PEMERINTAHAN

Hanya terdapat 1 orang kepala desa di Kecamatan Halongonan berjenis kelamin wanita.



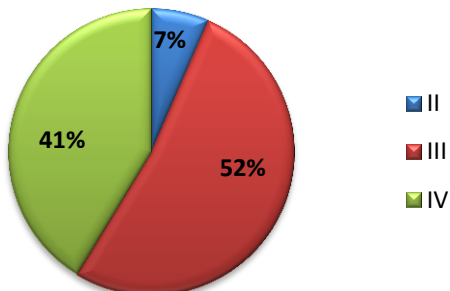
### Kelurahan/Desa Menurut Tingkat Perkembangan Desa di Kecamatan Halongonan Tahun 2015

■ Desa Swakarya   ■ Desa Swasembada



Sumber : Halongonan Dalam Angka, 2016

### Persentase PNS Menurut Golongan di Kecamatan Halongonan Tahun 2015



Sumber : Halongonan Dalam Angka, 2016

Hingga akhir tahun 2015, Kecamatan Halongonan tidak mengalami pemekaran wilayah. Jumlah desa tidak berubah, yaitu sebanyak 44 desa. Adapun banyak Satuan Lingkungan Setempat (SLS) mencapai 70 SLS.

Jika diklasifikasikan menurut tingkat perkembangan desa, sebanyak 36,36 persen merupakan desa swakarya sedangkan sisanya sebanyak 63,63 persen merupakan swasembada.

Jumlah pegawai negeri sipil (PNS) di Kantor Camat Halongonan pada tahun 2015 mencapai 15 orang. 10 orang PNS tersebut berjenis kelamin laki-laki dan sisanya berjenis kelamin perempuan.

\*\*\* *Tahukah Anda*

*Di Kecamatan Halongonan, 95,45 persen kepala desa berpendidikan SLTA/Sederajat.*

Pada tahun 2015, jumlah PNS untuk seluruh cabang dinas dan unit pelaksana teknis di Kecamatan Halongonan sebanyak 46 orang. 24 orang merupakan PNS golongan III, 3 orang PNS golongan II dan 19 orang PNS golongan IV.





# PENDUDUK

Terdapat 7.759 rumah tangga di Kecamatan Halongonan



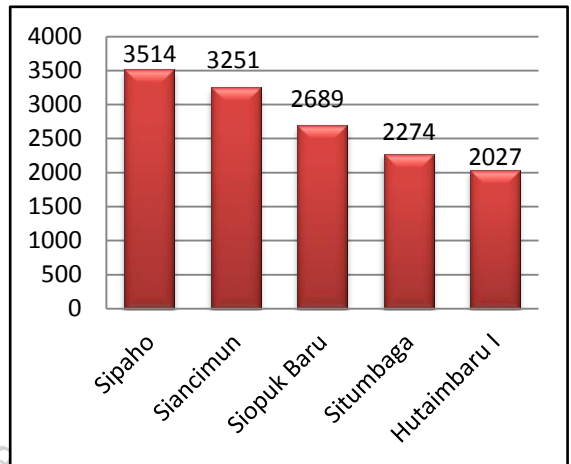
Jumlah penduduk Kecamatan Halongonan pada tahun 2015 mencapai 33.683 jiwa. Kepadatan penduduk tahun 2015 sebesar 60,19 yang artinya setiap 1 km<sup>2</sup> luas wilayah Kecamatan Halongonan, rata-rata ditempati penduduk sebanyak 60 jiwa sampai dengan 61 jiwa.

Secara umum jumlah penduduk laki-laki lebih banyak dibandingkan perempuan. Hal ini dapat dilihat oleh besarnya angka/nilai *sex ratio* dimana pada tahun 2015, *sex ratio* sebesar 101,92 menunjukkan bahwa untuk setiap 101 sampai 102 penduduk laki-laki terdapat 100 penduduk perempuan.

Desa Sipaho merupakan desa dengan penduduk terbanyak di Kecamatan Halongonan dengan jumlah penduduk mencapai 3.514 jiwa. Penduduk terbanyak kedua adalah Desa Siancimun dengan jumlah penduduk mencapai 3.251 jiwa.

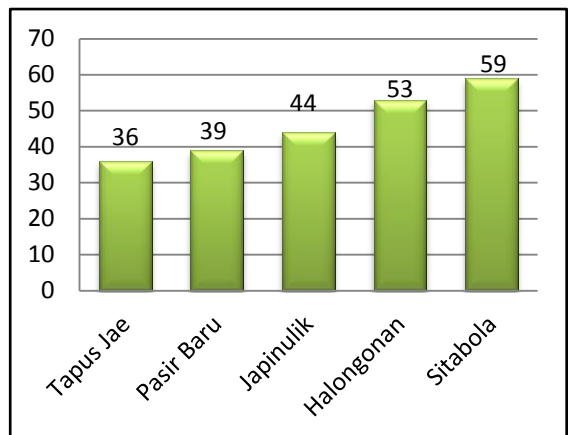
Rata-rata jumlah anggota rumah tangga untuk Kecamatan Halongonan adalah sebesar 4 jiwa. Ini berarti dalam setiap rumah tangga, terdapat 4 orang anggota rumah tangga.

**Lima Desa dengan Jumlah Penduduk Terbanyak di Kecamatan Halongonan Tahun 2015**



Sumber : Halongonan Dalam Angka, 2016

**Lima Desa dengan Jumlah Penduduk Paling Sedikit di Kecamatan Halongonan Tahun 2015**



Sumber : Halongonan Dalam Angka, 2016

# 4

## PENDIDIKAN

Terdapat 18 desa di Kecamatan Halongonan yang memiliki SD/Sederajat



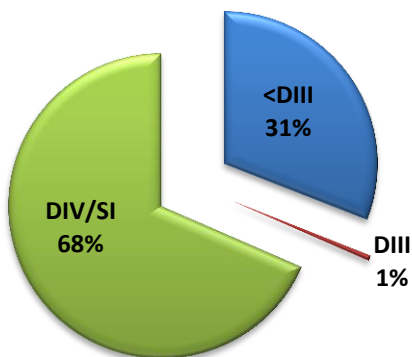
### Statistik Pendidikan Kecamatan Halongonan Tahun 2015

Uraian	Tahun 2015
Banyak Sekolah Dasar	26
Banyak SMP/Sederajat	13
Banyak SMA/Sederajat	8

Sumber : Halongonan Dalam Angka, 2016

Jumlah sekolah di setiap tingkatan di seluruh desa di Kecamatan Halongonan dapat dikatakan belum merata. Untuk tingkat SD/Sederajat, terdapat 26 buah sekolah di Kecamatan Halongonan, tingkat SMP/ sederajat sebanyak 13 buah dan tingkat SMA/ sederajat sebanyak 8 buah.

### Persentase Guru SD dan SMP Menurut Tingkat Pendidikan di Kecamatan Halongonan Tahun 2015



Sumber : Halongonan Dalam Angka, 2016

Pada jenjang pendidikan SD di Kecamatan Halongonan untuk tahun 2015 memiliki murid sebanyak 4.715 orang. Untuk jenjang SMP memiliki murid sebanyak 736 orang.

\*\*\* *Tahukah Anda*

Terdapat 1 buah SMK Swasta di Kecamatan Halongonan.

Sebanyak 50,99 persen guru SD di Kecamatan Halongonan merupakan PNS, sedangkan untuk tingkat SMP, sebanyak 34 persen merupakan PNS.



Pada Tahun 2015, Kecamatan Halongonan memiliki 49 orang bidan

Dilihat dari fasilitas kesehatan yang ada, Kecamatan Halongonan memiliki 2 buah Puskesmas dan Puskesmas Pembantu sebanyak 4 buah. Puskesmas ini berada di Desa Hutaimbaru I dan Desa Pangirkiran, sedangkan puskesmas pembantu ada di Desa Balimbing, Desa Mompang I, Desa Siancimun, Desa Hiteurat, dan Desa Situmbaga. Jika dilihat dari sebaran fasilitas kesehatan, dapat dikatakan fasilitas kesehatan ini telah tersebar secara merata dan dapat diandalkan dalam menunjang pelayanan kesehatan jika diiringi peningkatan jumlah tenaga medis.

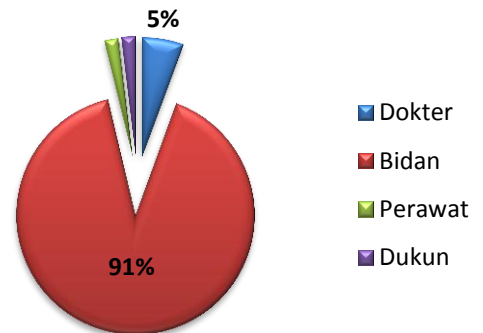
Dari banyaknya tenaga medis, Kecamatan Halongonan memiliki dokter sebanyak 3 orang, bidan sebanyak 49 orang, dan perawat sebanyak 1 orang. Namun, jika dilihat dari sebaran tenaga medis, dapat dikatakan Kecamatan Halongonan sudah memiliki sebaran yang merata, dimana hanya terdapat 3 desa dari 44 desa yang belum memiliki tenaga medis.

### Statistik Kesehatan Kecamatan Halongonan Tahun 2015

Uraian	Jumlah
<b>Banyaknya Tenaga Medis</b>	
Bidan	49
<b>Fasilitas Kesehatan</b>	
Puskesmas	2

Sumber : Halongonan Dalam Angka, 2016

### Persentase Desa Menurut Keberadaan Tenaga Medis di Kecamatan Halongonan Tahun 2015



Sumber : Halongonan Dalam Angka, 2016



### Statistik Perdagangan Kecamatan Halongonan Tahun 2015

#### Banyaknya Sarana Perdagangan Menurut Jenisnya

Jenis Sarana	Jumlah
Pasar Desa	9
Komplek Pertokoan	5

Sumber : Halongonan Dalam Angka, 2016

#### Banyaknya Kilang Padi dan Pedagang Eceran

Jenis	Jumlah
Kilang Padi	6
Pedagang Eceran	54

Sumber : Halongonan Dalam Angka, 2016

Sektor perdagangan tidak terlepas dari adanya pasar atau kelompok pertokoan di sebuah kecamatan. Kabupaten Padang Lawas Utara pada umumnya memiliki hal unik pada sistem perdagangannya, dimana biasanya di ibu kota kecamatan dan desa-desa yang penduduknya cukup banyak, ada satu hari dalam setiap minggu, adanya pasar besar dimana pedagang dari desa sekitar berkumpul untuk berdagang. Pasar ini dinamakan "poken".

Ada juga pasar yang setiap harinya buka, tetapi tetap ada satu hari dalam seminggu, pedagangnya lebih banyak berikut pembelinya.

Kecamatan Halongonan memiliki 5 komplek pertokoan yang terletak di Desa Mompang I, Desa Sipaho, Desa Siancimun, Desa Pangirkiran dan Desa Hiteurat.

<https://palutakab.bps.go.id>

# **LAMPIRAN TABEL**



Tabel 1. Luas Wilayah Kecamatan Tahun 2015

No	Desa/Kelurahan	Luas (Km <sup>2</sup> )	Rasio Terhadap Total Luas Kecamatan (%)
(1)	(2)	(3)	(4)
1.	Hutaimbaru I	11,99	2,14
2.	Hutanopan	8,11	1,45
3.	Hambulo	17,00	3,04
4.	Paolan	15,50	2,77
5.	Sipenggeng	12,00	2,14
6.	Balimbing	20,40	3,65
7.	Pasir Baru	8,00	1,43
8.	Gunung Intan	17,00	3,04
9.	Mompang I	9,95	1,78
10.	Gunung Manaon III	17,73	3,17
11.	Sipaho	29,00	5,18
12.	Siancimun	19,00	3,40
13.	Rondaman	8,00	1,43
14.	Sigala-Gala	11,90	2,13
15.	Ujung Padang	8,11	1,45
16.	Rondaman Siburegar	10,00	2,14
17.	Pangirkiran	6,08	0,73
18.	Sitabola	8,00	1,43
19.	Japinulik	4,00	0,71
20.	Sitenun	7,00	1,25
21.	Sandean Tonga	8,00	1,43
22.	Sandean Jae	8,00	1,43
23.	Silantoyung	17,30	3,09
24.	Hiteurat	16,47	2,94
25.	Halongonan	8,80	1,57

Tabel 1 Lanjutan

No	Desa/Kelurahan	Luas (Km <sup>2</sup> )	Rasio Terhadap Total Luas Kecamatan (%)
(1)	(2)	(3)	(4)
26.	Bargot Topong Julu	11,00	1,97
27.	Bargot Topong Jae	14,70	2,63
28.	Siringkit Julu	14,05	2,59
29.	Siringkit Jae	15,14	2,71
30.	Siopuk Baru	13,50	2,41
31.	Siopuk Lama	14,60	2,61
32.	Huta Baru Nangka	11,83	2,11
33.	Situmbaga	15,25	2,73
34.	Bolatan	14,00	2,50
35.	Napalancat	7,72	1,38
36.	Pangarambangan	8,00	1,43
37.	Pagar Gunung	17,50	3,13
38.	Siboru Angin	14,00	2,50
39.	Hasatan	14,20	2,54
40.	Paran Honas	15,00	2,68
41.	Tapus Jae	13,23	2,36
42.	Saba	13,50	2,41
43.	Sandean Julu	10,10	1,80
44.	Batu Tunggai	14,47	2,59
<b>JUMLAH</b>		<b>559,13</b>	<b>100,000</b>



Tabel 2 Jarak Ibukota Kecamatan ke Kantor Kepala Desa (Km) Tahun 2015

No	Desa/Kelurahan	Jarak Ibukota Kecamatan ke Kantor Kepala Desa (Km)
(1)	(2)	(3)
1.	Hutaimbaru I	0
2.	Hutanopan	4
3.	Hambulo	3
4.	Paolan	4
5.	Sipenggeng	15
6.	Balimbing	5
7.	Pasir Baru	10
8.	Gunung Intan	10
9.	Mompang I	16
10.	Gunung Manaon III	15
11.	Sipaho	5
12.	Siancimun	10
13.	Rondaman	13
14.	Sigala-Gala	16
15.	Ujung Padang	17
16.	Rondaman Siburegar	7
17.	Pangirkiran	7
18.	Sitabola	21
19.	Japinulik	21
20.	Sitenun	23
21.	Sandean Tonga	17
22.	Sandean Jae	17
23.	Silantoyung	15
24.	Hiteurat	10
25.	Halongonan	12

Tabel 2 Lanjutan

No	Desa/Kelurahan	Jarak Ibukota Kecamatan ke Kantor Kepala Desa (Km)
(1)	(2)	(3)
26.	Bargot Topong Julu	13
27.	Bargot Topong Jae	14
28.	Siringkit Julu	15
29.	Siringkit Jae	15
30.	Siopuk Baru	21
31.	Siopuk Lama	22
32.	Huta Baru Nangka	23
33.	Situmbaga	30
34.	Bolatan	32
35.	Napalancat	11
36.	Pangarambangan	12
37.	Pagar Gunung	13
38.	Siboru Angin	13
39.	Hasatan	17,5
40.	Paran Honas	22
41.	Tapus Jae	20
42.	Saba	23
43.	Sandean Julu	17
44.	Batu Tunggul	30

Sumber : Kantor Camat Halongonan

Tabel 3 Topografi Desa/ Kelurahan Tahun 2015

No	Desa/Kelurahan	Topografi
(1)	(2)	(3)
1.	Hutaimbaru I	Datar
2.	Hutanopan	Datar
3.	Hambulo	Datar
4.	Paolan	Berbukit-bukit
5.	Sipenggeng	Datar
6.	Balimbing	Datar
7.	Pasir Baru	Datar
8.	Gunung Intan	Datar
9.	Mompang I	Datar
10.	Gunung Manaon III	Datar
11.	Sipaho	Datar
12.	Siancimun	Datar
13.	Rondaman	Datar
14.	Sigala-Gala	Datar
15.	Ujung Padang	Datar
16.	Rondaman Siburegar	Datar
17.	Pangirkiran	Berbukit-bukit
18.	Sitabola	Berbukit-bukit
19.	Japinulik	Berbukit-bukit
20.	Sitenun	Berbukit-bukit
21.	Sandean Tonga	Berbukit-bukit
22.	Sandean Jae	Berbukit-bukit
23.	Silantoyung	Berbukit-bukit
24.	Hiteurat	Berbukit-bukit
25.	Halongonan	Datar

Tabel 3 Lanjutan

No	Desa/Kelurahan	Topografi
(1)	(2)	(3)
26.	Bargot Topong Julu	Datar
27.	Bargot Topong Jae	Datar
28.	Siringkit Julu	Datar
29.	Siringkit Jae	Datar
30.	Siopuk Baru	Datar
31.	Siopuk Lama	Datar
32.	Huta Baru Nangka	Datar
33.	Situmbaga	Datar
34.	Bolatan	Datar
35.	Napalancat	Berbukit-bukit
36.	Pangarambangan	Berbukit-bukit
37.	Pagar Gunung	Berbukit-bukit
38.	Siboru Angin	Berbukit-bukit
39.	Hasatan	Berbukit-bukit
40.	Paran Honas	Berbukit-bukit
41.	Tapus Jae	Berbukit-bukit
42.	Saba	Berbukit-bukit
43.	Sandean Julu	Berbukit-bukit
44.	Batu Tunggai	Berbukit-bukit

Tabel 4 Banyaknya SLS Menurut Desa/Kelurahan Tahun 2015

No.	Desa/Kelurahan	Jumlah SLS
(1)	(2)	(3)
1.	Hutaimbaru I	2
2.	Hutanopan	3
3.	Hambulo	1
4.	Paolan	3
5.	Sipenggeng	1
6.	Balimbing	2
7.	Pasir Baru	1
8.	Gunung Intan	1
9.	Mompang I	3
10.	Gunung Manaon III	1
11.	Sipaho	9
12.	Siancimun	3
13.	Rondaman	1
14.	Sigala-Gala	1
15.	Ujung Padang	1
16.	Rondaman Siburegar	1
17.	Pangirkiran	1
18.	Sitabola	1
19.	Japinulik	1
20.	Sitenun	1
21.	Sandean Tonga	1
22.	Sandean Jae	1
23.	Silantoyung	1

Tabel 4 Lanjutan

No	Desa/Kelurahan	Jumlah SLS
(1)	(2)	(3)
24.	Hiteurat	2
25.	Halongonan	1
26.	Bargot Topong Julu	1
27.	Bargot Topong Jae	1
28.	Siringkit Julu	1
29.	Siringkit Jae	1
30.	Siopuk Baru	3
31.	Siopuk Lama	1
32.	Huta Baru Nangka	3
33.	Situmbaga	4
34.	Bolatan	1
35.	Napalancat	1
36.	Pangarambangan	1
37.	Pagar Gunung	1
38.	Siboru Angin	1
39.	Hasatan	1
40.	Paran Honas	1
41.	Tapus Jae	1
42.	Saba	1
43.	Sandean Julu	1
44.	Batu Tunggal	1
<b>JUMLAH</b>		<b>70</b>

Tabel 5 Banyaknya Pegawai Negeri Sipil (PNS) Pada Kantor Camat Menurut Tingkat Pendidikan dan Jenis Kelamin Tahun 2015

No	Tingkat Pendidikan	Jenis Kelamin /Sex		Jumlah/ Total
		Laki-laki	Perempuan	
(1)	(2)	(3)	(4)	(5)
1.	Sekolah Lanjutan Tingkat Pertama (SLTP)	0	0	0
2.	Sekolah Lanjutan Tingkat Atas (SLTA)	7	3	10
3.	Diploma (DI, DII, DIII)	1	0	1
4.	DIV/Sarjana (S1)	1	2	3
5.	S2/S3	1	0	1
JUMLAH		10	5	15

Tabel 6 Jumlah Pegawai (PNS/CPNS) Tingkat Kecamatan Menurut Instansi/Kantor dan Golongan Tahun 2015

Instansi/Kantor/Unit	Golongan				Jumlah
	I	II	III	IV	
(1)	(2)	(3)	(4)	(5)	(6)
1. Kantor Camat	-	1	12	2	15
2. UPT Pendidikan	-	1	4	7	12
3. UPT Kesehatan	-	-	-	-	-
4. UPT Pertanian	-	-	-	3	3
5. UPT PUK	-	-	-	-	-
6. UPT Kimbangwil	-	-	-	-	-
7. UPT Pendapatan	-	-	-	-	-
8. Puskesmas	-	-	4	3	7
9. Pos dan Giro	-	-	-	-	-
10. PLN	-	1	-	-	1
11. PPLKP/PLKB	-	-	2	-	2
12. PU Pengairan	-	-	-	-	-
13. KUA Kecamatan	-	-	1	4	5
14. KSK	-	-	1	-	1
<b>JUMLAH</b>	-	3	24	19	46



Tabel 7 Jumlah Kepala Desa/Lurah Menurut Tingkat Pendidikan yang Ditamatkan dan Jenis Kelamin Tahun 2015

No	Tingkat Pendidikan	Jenis Kelamin /Sex		Jumlah/ Total
		Laki-laki	Perempuan	
(1)	(2)	(3)	(4)	(5)
1.	Sekolah Dasar (SD)	-	-	-
2.	Sekolah Lanjutan Tingkat Pertama (SLTP)	-	-	-
3.	Sekolah Lanjutan Tingkat Atas (SLTA)	41	1	42
4.	Diploma (DI, DII, DIII)	-	-	-
5.	DIV/Sarjana (S1)	2	-	2
6.	S2/S3	-	-	-
JUMLAH		43	1	44

Tabel 8 Luas Wilayah, Jumlah Penduduk, dan Kepadatan Penduduk Menurut Desa/Kelurahan Tahun 2015

No	Desa/Kelurahan	Luas Area (Km <sup>2</sup> )	Penduduk	Kepadatan Penduduk
(1)	(2)	(3)	(4)	(5)
1.	Hutaimbaru I	11,99	2 027	169,06
2.	Hutanopan	8,11	978	120,59
3.	Hambulo	17,00	948	55,76
4.	Paolan	15,50	1 241	80,06
5.	Sipenggeng	12,00	393	32,75
6.	Balimbing	20,40	551	27,01
7.	Pasir Baru	8,00	39	4,88
8.	Gunung Intan	17,00	139	8,18
9.	Mompang I	9,95	986	99,10
10.	Gunung Manaon III	17,73	81	4,57
11.	Sipaho	29,00	3 514	121,17
12.	Siancimun	19,00	3 251	171,11
13.	Rondaman	8,00	744	93,00
14.	Sigala-Gala	11,90	706	59,33
15.	Ujung Padang	8,11	340	41,92
16.	Rondaman Siburegar	12,00	655	65,50
17.	Pangirkiran	4,08	1 485	363,97
18.	Sitabola	8,00	59	7,38
19.	Japinulik	4,00	44	11,00
20.	Sitenun	7,00	156	22,29
21.	Sandean Tonga	8,00	198	24,75
22.	Sandean Jae	8,00	206	25,75
23.	Silantoyung	17,30	240	13,87
24.	Hiteurat	16,47	1 644	99,82

Tabel 8 Lanjutan

No	Desa/Kelurahan	Luas Area (Km <sup>2</sup> )	Penduduk	Kepadatan Penduduk
(1)	(2)	(3)	(4)	(5)
25.	Halongonan	8,80	53	6,02
26.	Bargot Topong Julu	11,00	596	54,18
27.	Bargot Topong Jae	14,70	782	53,20
28.	Siringkit Julu	14,50	437	30,14
29.	Siringkit Jae	15,14	87	5,75
30.	Siopuk Baru	13,50	2 689	199,19
31.	Siopuk Lama	14,60	181	12,40
32.	Huta Baru Nangka	11,83	1 719	145,31
33.	Situmbaga	15,25	2 274	149,11
34.	Bolatan	14,00	816	58,29
35.	Napalancat	7,73	344	44,56
36.	Pangarambangan	8,00	705	88,13
37.	Pagar Gunung	17,50	680	38,86
38.	Siboru Angin	14,00	897	64,07
39.	Hasatan	14,20	141	9,93
40.	Paran Honas	15,00	94	6,27
41.	Tapus Jae	13,23	36	2,72
42.	Saba	13,50	124	9,19
43.	Sandean Julu	10,10	167	16,53
44.	Batu Tunggal	14,47	236	16,31
JUMLAH		559,59	33 683	60,19

Tabel 9 Penduduk Menurut Jenis Kelamin, Rasio Jenis Kelamin dan Desa/Kelurahan Tahun 2015

No	Desa/Kelurahan	Jenis Kelamin/ Sex		Jumlah/Total
		Laki-laki	Perempuan	
(1)	(2)	(3)	(4)	(5)
1.	Hutaimbaru I	1 034	993	2 027
2.	Hutanopan	500	478	978
3.	Hambulo	480	468	948
4.	Paolan	626	615	1 241
5.	Sipenggeng	208	185	393
6.	Balimbing	287	264	551
7.	Pasir Baru	23	16	39
8.	Gunung Intan	75	64	139
9.	Mompang I	498	488	986
10.	Gunung Manaon III	46	35	81
11.	Sipaho	1 791	1 723	3 514
12.	Siancimun	1 712	1 539	3 251
13.	Rondaman	375	369	744
14.	Sigala-Gala	358	348	706
15.	Ujung Padang	172	168	340
16.	Rondaman Siburegar	322	333	655
17.	Pangirkiran	733	752	1 485
18.	Sitabola	29	30	59
19.	Japinulik	20	24	44
20.	Sitenun	85	71	156
21.	Sandean Tonga	97	101	198
22.	Sandean Jae	101	105	206
23.	Silantoyung	112	128	240
24.	Hiteurat	796	848	1 644

Tabel 9 Lanjutan

No	Desa/Kelurahan	Jenis Kelamin/ Sex		Jumlah/Total
		Laki-laki	Perempuan	
(1)	(2)	(3)	(4)	(5)
25.	Halongonan	25	28	53
26.	Bargot Topong Julu	299	297	596
27.	Bargot Topong Jae	373	409	782
28.	Siringkit Julu	216	221	437
29.	Siringkit Jae	45	42	87
30.	Siopuk Baru	1 334	1 355	2 689
31.	Siopuk Lama	89	92	181
32.	Huta Baru Nangka	882	837	1 719
33.	Situmbaga	1 107	1 167	2 274
34.	Bolatan	419	397	816
35.	Napalancat	164	180	344
36.	Pangarambangan	345	360	705
37.	Pagar Gunung	360	320	680
38.	Siboru Angin	442	455	897
39.	Hasatan	81	60	141
40.	Paran Honas	51	43	94
41.	Tapus Jae	15	21	36
42.	Saba	65	59	124
43.	Sandean Julu	97	70	167
44.	Batu Tunggal	113	123	236
JUMLAH		17 002	16 681	33 683

# DATA

MENCERDASKAN BANGSA



*BADAN PUSAT STATISTIK  
KABUPATEN PADANG LAWAS UTARA*

Jl. Lintas Gunung Tua - Padangsidempuan Km. 5,  
Desa Sigama, Kab. Padang Lawas Utara 22753  
Phone : +62 811 625 1220  
Email : [bps1220@bps.go.id](mailto:bps1220@bps.go.id)  
Home Page : <http://palutakab.bps.go.id>

