

KECAMATAN

DUMBO RAYA DALAM ANGKA

Dumbo Raya Subdistrict in Figures

2017



EAST SEA
HONG KONG
IMO 9507843



**BADAN PUSAT STATISTIK
KOTA GORONTALO**

BPS-Statistics of Gorontalo Municipality

KECAMATAN

DUMBO RAYA DALAM ANGKA

Dumbo Raya Subdistrict in Figures

2017



EAST SEA
HONG KONG
IMO 9507843

Kecamatan Dumbo Raya Dalam Angka

Dumbo Raya Subdistrict in Figures

2017

ISSN: 2088-6292

No. Publikasi/*Publication Number*: 75716.1503

Katalog/*Catalog*: 1102001.7571023

Ukuran Buku/*Book Size*: 14,8 cm x 21 cm

Jumlah Halaman/*Number of Pages*: xvii + 91 halaman /*pages*

Naskah/*Manuscript*:

Koordinator Statistik Kecamatan Dumbo Raya

Statistical Coordinator of Dumbo Raya Subdistrict

Gambar Cover oleh/*Cover Designed by*:

Seksi Integrasi Pengolahan dan Diseminasi Statistik

Section of Integration Data Processing and Statistical Dissemination

Ilustrasi Cover/*Cover Illustration*:

Pelabuhan Dumbo Raya

Dumbo Raya's Port

Diterbitkan oleh/*Published by*:

© BPS Kota Gorontalo /*BPS-Statistics of Gorontalo Municipality*

Dicetak oleh/*Printed by*:

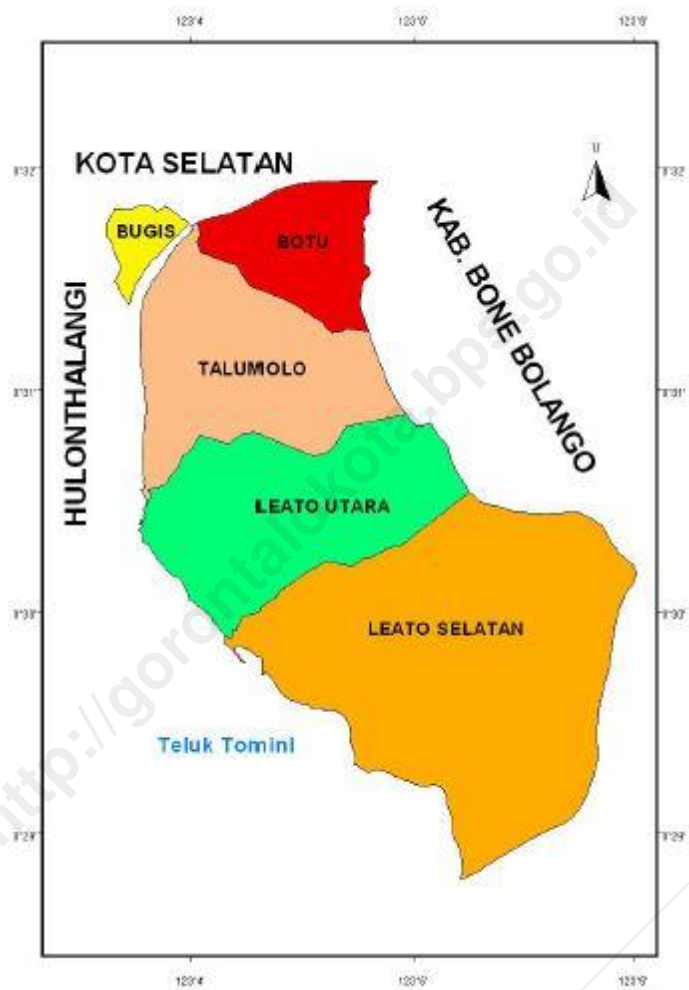
CV Grafika Karya

Dilarang mengumumkan, mendistribusikan, mengomunikasikan, dan/atau menggandakan sebagian atau seluruh isi buku ini untuk tujuan komersial tanpa izin tertulis dari Badan Pusat Statistik

Prohibited to announce, distribute, communicate, and/or copy part or all of this book for commercial purpose without permission from BPS-Statistics Indonesia

PETA WILAYAH KECAMATAN DUMBO RAYA

MAP OF DUMBO RAYA SUBDISTRICT



<http://gorontalokota.bps.go.id>

KEPALA BPS KOTA GORONTALO
CHIEF STATISTICIAN OF GORONTALO MUNICIPALITY



Awaluddin Kurusi, SE, MM.

<http://gorontalokota.bps.go.id>



KATA PENGANTAR

Kecamatan Dumbo Raya Dalam Angka merupakan seri publikasi tahunan BPS Kota Gorontalo yang menyajikan beragam jenis data yang bersumber dari BPS dan institusi lain. Publikasi ini memuat gambaran umum tentang keadaan geografis, pemerintahan, serta perkembangan kondisi sosial-demografi dan perekonomian di Kecamatan Dumbo Raya. Untuk memudahkan pemahaman dan pemanfaatan data, disertakan juga penjelasan teknis dari setiap jenis statistik yang ditampilkan.

Seiring dengan meningkatnya kebutuhan konsumen data, publikasi Kecamatan Dumbo Raya Dalam Angka akan terus mengalami penyempurnaan baik struktur maupun muatannya. Untuk mempermudah akses terhadap data Kecamatan Dumbo Raya Dalam Angka, Seri Publikasi Kecamatan Dumbo Raya Dalam Angka sudah bisa diunduh di *website* BPS Kota Gorontalo (www.gorontalokota.bps.go.id).

Publikasi ini dapat terwujud berkat kerja sama dan bantuan dari berbagai pihak. Kepada semua pihak yang telah memberikan kontribusi, kami sampaikan penghargaan dan terima kasih. Mudah-mudahan statistik yang disajikan memberi manfaat bagi banyak pihak untuk berbagai keperluan. Kami mengharapkan tanggapan dan saran dari para pengguna publikasi ini untuk perbaikan edisi yang akan datang.

Gorontalo, September 2017

**KEPALA BADAN PUSAT STATISTIK
KOTA GORONTALO**

Awaluddin Kurusi, SE, MM.



Dumbo Raya Subdistrict in Figures is an annual publication presenting various data from BPS-Statistics Gorontalo Municipality and other agencies. The publication provides general pictures of geographics conditions, government, and key socio-demographic and economic characteristics of Dumbo Raya Subdistrict. Technical notes for each statistics are also included in this publication to provide a better understanding in interpreting data for data users.

In line with the increasing demand of data users the contents of Dumbo Raya District in Figures have been improved. To provide a better access to data covered in Dumbo Raya District in Figures, a series of the publication can be downloaded in BPS-Statistics Gorontalo Municipality website (www.gorontalokota.bps.go.id).

The release of the publication has been made possible due to the assistance and contribution of various government institutions and private organizations. To all parties who have been involved in the preparation of this publication, I would like to express my high appreciation and gratitude. Hopefully this publication will be useful resource for any purposes. Comments and suggestions to improve the contents of the publication are always welcome.

Gorontalo, September 2017
**CHIEF STATISTICIAN OF
GORONTALO MUNICIPALITY**



Awaluddin Kurusi, SE, MM.

DAFTAR ISI/CONTENTS

	halaman <i>page</i>
1 Geografi/Geography	1
2 Pemerintahan/ Government.....	9
2.1 Wilayah Administratif/ <i>Administrative Area</i>	13
2.2 Pegawai Negeri Sipil/ <i>Civil Servants</i>	15
3 Kependudukan/Population	19
4 Sosial/Social	27
4.1 Pendidikan/ <i>Education</i>	33
4.2 Kesehatan/ <i>Health</i>	35
4.3 Agama/ <i>Religion</i>	48
5 Pertanian/Agriculture	51
5.1 Tanaman Pangan/ <i>Food Crops</i>	56
5.2 Hortikultura/ <i>Horticulture</i>	58
5.3 Peternakan/ <i>Livestock</i>	62
4 Perdagangan/Trade	65
5 Transportasi Dan Komunikasi / <i>Transportation And Communication</i>	73
9 Keuangan Daerah / <i>Local Finance</i>	79
10 Perbandingan Antar Kecamatan/ <i>Subdistrict Comparison</i>	85

<http://gorontalokota.bps.go.id>

DAFTAR TABEL/*LIST OF TABLES*

		<i>halaman page</i>
1.1	Batas Wilayah Administrasi Kecamatan Dumbo Raya , 2016 / Administrative Borders Of Dumbo Raya Subdistrict, 2016	5
1.2	Luas Wilayah Dan Persentase Terhadap Luas Kecamatan Menurut Keluarahan Di Kecamatan Dumbo Raya , 2016 /Area Dan Percentage To District Area By Urban Village In Dumbo Raya Subdistrict, 2016	6
1.3	Tinggi Wilayah Di Atas Permukaan Laut (Dpl) Menurut Kelurahan Di Kecamatan Dumbo Raya, 2016 / Height Above Mean Sea Level (Amsl) By' Urban Village In Dumbo Raya Subdistrict, 2016	7
1.4	Jarak Dari Kelurahan Ke Ibukota Kecamatan Di Kecamatan Dumbo Raya (Km), 2016 / Distance Between Village And Subdistrict Capital In Dumbo Raya Subdistrict (Km), 2016	8
2.1.1	Banyaknya Rw Dan Rt Menurut Kelurahan Di Kecamatan Dumbo Raya , 2016 / Number Of Hamlet And Neighborhood By Urban Village In Dumbo Raya Subdistrict, 2016	13
2.1.2	Klasifikasi Kelurahan Di Kecamatan Dumbo Raya, 2016 / Urban Village Classification In Dumbo Raya Subdistrict, 2016	14
2.2.1	Jumlah Pegawai Negeri Sipil Menurut Dinas/Instansi Pemerintah Dan Jenis Kelamin Di Kecamatan Dumbo Raya, 2016 / Number Of Civil Servants By Institution/Office And Sex In Dumbo Raya Subdistrict, 2016	15
2.2.2	Jumlah Pegawai Negeri Sipil Menurut Dinas/Instansi Pemerintah Dan Tingkat Pendidikan Di Kecamatan Dumbo Raya, 2016 / Number Of Civil Servants By Institution/Office And Education In Dumbo Raya Subdistrict, 2016	16

2.2.3	Jumlah Pegawai Negeri Sipil Menurut Golongan Kepangkatan Dan Jenis Kelamin Di Kecamatan Gorontalo, 2016 / Number Of Civil Servants By Hierarchy And Sex In Dumbo Raya Subdistrict, 2016	17
3.1	Jumlah Penduduk Dan Laju Pertumbuhan Penduduk Menurut Kelurahan Di Kecamatan Dumbo Raya, 2015 Dan 2016 / Number Of Population And Growth Rate Of Population By Subdistrict In Gorontalo Municipality, 2010, 2015 And 2016.....	23
3.2	Banyaknya Penduduk Menurut Kelurahan Dan Jenis Kelamin Di Kecamatan Dumbo Raya, 2016 / Number Of Population By Urban Village And Sex In Dumbo Raya Subdistrict, 2016	24
3.3	Persentase Penduduk Dan Kepadatan Penduduk Menurut Kelurahan Di Kecamatan Dumbo Raya, 2016 / Percentage Of Total Population And Population Density By Urban Village In Dumbo Raya Subdistrict, 2016	25
3.4	Jumlah Penduduk Menurut Kelompok Umur Dan Jenis Kelamin Di Kecamatan Dumbo Raya, 2016 / Population By Age Group And Sex In Dumbo Raya Subdistrict, 2016	26
4.1.1	Jumlah Sekolah, Murid, Guru, Dan Rasio Murid-Guru Sekolah Dasar (Sd) Menurut Kelurahan Di Kecamatan Dumbo Raya , 2016 / Number Of Schools, Pupils, Teachers, And School-Teacher Ratio Of Primary Schools By Urban Village In Dumbo Raya Subdistrict, 2016	33
4.1.2	Jumlah Sekolah, Murid, Guru, Dan Rasio Murid-Guru Sekolah Menengah Pertama (Smp) Menurut Kelurahan Di Kecamatan Dumbo Raya , 2016 / Number Of Schools, Pupils, Teachers, And School-Teacher Ratio Of Junior High Schools By Urban Village In Dumbo Raya Subdistrict, 2016.....	34
4.1.3	Jumlah Fasilitas Kesehatan Di Kecamatan Dumbo Raya 2011-2016 / Number Of Health Facilities In Dumbo Raya Subdistrict, 2011-2016	35
4.2.1	Jumlah Fasilitas Kesehatan Di Kecamatan Dumbo Raya, 2012-2016..	35

4.2.2	Banyaknya Tenaga Kesehatan Menurut Unit Kerja Dan Sarana Pelayanan Kesehatan Di Kecamatan Dumbo Raya, 2015-2016 / Number Of Health Personnel By Work Units And Health Service Facilities In Dumbo Raya Subdistrict, 2015-2016.....	36
4.2.3	Banyaknya Kelahiran Menurut Penolong Kelahiran Di Kecamatan Dumbo Raya, 2015-2016 / Number Of Births By Birth Attendant In Dumbo Raya Subdistrict, 2015-2016.....	38
4.2.4	Banyaknya Balita Yang Pernah Mendapat Imunisasi Menurut Kelurahan Dan Jenis Imunisasi Di Kecamatan Dumbo Raya, 2016 / Number Of Children Under Five Years Ever Been Immunized By Urban Village And Type Of Immunization In Dumbo Raya Subdistrict, 2016	39
4.2.5	Jumlah Kasus 10 Penyakit Terbanyak Di Kecamatan Dumbo Raya, 2016 / Number Of 10 Most Disease Cases In Dumbo Raya Subdistrict, 2016	42
4.2.6	Jumlah Bayi Lahir, Bayi Berat Badan Lahir Rendah (Bblr), Bblr Dirujuk, Dan Bergizi Buruk Di Kecamatan Dumbo Raya, 2015-2016 / Number Of Infants Born, Infant Low Birth Weight (Lbw), Lbw Reffered, And Malnutrition In Dumbo Raya Subdistrict, 2015- 2016 .	43
4.2.7	Jumlah Ibu Hamil, Melakukan Kunjungan, Kurang Energi Kronis Dan Mendapat Zat Besi Di Kecamatan Kota Tengah, 2015-2016 / Number Of Pregnant Women, Do Visit, Less Energy Chronic And Received Iron Tablets (Fe) In Kota Tengah Subdistrict, 2015- 2016	44
4.2.8	Jumlah Petugas Keluarga Berencana (Kkb) Dan Pos Pelayanan Keluarga Berencana Desa (Ppkbd) Menurut Kelurahan Di Kecamatan Dumbo Raya , 2016 / Number Of Official Planning Clinics And Village Family Planning Service Units By Urban Village In Dumbo Raya Subdistrict, 2016	45
4.2.9	Jumlah Pasangan Usia Subur Dan Peserta Kb Aktif Menurut Kelurahan Di Kecamatan Dumbo Raya, 2016 / Number Of Eligible	

	Couples And Family Planning Participants By Urban Village In Dumbo Raya Subdistrict, 2016.....	46
4.3.1	Persentase Penduduk Menurut Kelurahan Dan Agama Yang Dianut Di Kecamatan Dumbo Raya, 2016 / Percentation Of Population By Urban Village And Religion In Dumbo Raya Subdistrict, 2016	48
4.3.2	Jumlah Tempat Peribadatan Menurut Kelurahan Di Kecamatan Dumbo Raya, 2016 / Number Of Worship Facilities By Urban Village In Dumbo Raya Subdistrict, 2016	49
5.1.1	Luas Lahan Tegal/Kebun, Ladang/Huma, Dan Lahan Yang Sementara Tidak Diusahakan Menurut Kelurahan Di Kecamatan Dumbo Raya (Hektar), 2016 / Area Of Dry Field/Garden, Shifting Cultivation, Land And Temporarily Unused Land By Urban Village In Dumbo Raya Subdistrict (Hectare), 2016.....	56
5.1.2	Luas Panen, Produksi, Dan Produktivitas Jagung Di Kecamatan Dumbo Raya, 2014-2016 / Harvested Area, Production, And Productivity Of Maize In Dumbo Raya Subdistrict (Tons), 2012-2016	57
5.2.1	Luas Lahan Tanaman Sayuran Menurut Kelurahan Dan Jenis Sayuran Di Kecamatan Dumbo Raya (Hektar), 2016 /Area Of Vegetables By Urban Village And Kind Of Plant In Dumbo Raya Subdistrict (Hectare), 2016	58
5.2.2	Luas Panen Tanaman Sayuran Menurut Kelurahan Dan Jenis Sayuran Di Kecamatan Dumbo Raya (Hektar), 2016 / Harvested Area Of Vegetables By Urban Village And Kind Of Plant In Dumbo Raya Subdistrict (Hectare), 2016	59
5.2.3	Produksi Tanaman Sayuran Menurut Kelurahan Dan Jenis Sayuran Di Kecamatan Dumbo Raya (Ton), 2016 / Production Of Vegetables By Urban Village And Kind Of Plant In Dumbo Raya Subdistrict (Tons), 2016	60

5.2.4	Produksi Buah-Buahan Menurut Kelurahan Dan Jenis Buah Di Kecamatan Dumbo Raya (Ton), 2016 / Production Of Fruits By Urban Village And Kind Of Fruit In Dumbo Raya Subdistrict (Tons), 2016	61
5.3.1	Populasi Ternak Menurut Jenis Ternak Di Kecamatan Dumbo Raya, 2012-2016 / Livestock Population By Kind Of Livestock In Dumbo Raya Subdistrict, 2012-2016.....	62
5.3.2	Populasi Unggas Menurut Kelurahan Dan Jenis Unggas Di Kecamatan Dumbo Raya, 2012-2016 / Poultry Population By Urban Village And Kind Of Poultry In Dumbo Raya Subdistrict, 2012-2016	63
4.1	Jumlah Pedagang Menurut Tipe Di Kecamatan Dumbo Raya 2014-2016 / Number Of Merchants By Type In Dumbo Raya Subdistrict, 2014-2016	69
4.2	jumlah sarana perdagangan menurut kelurahan di kecamatan dumbo raya, 2016 ./ number of trading facilities by urban village in dumbo raya subdistrict, 2016	70
4.3	Jumlah Koperasi Menurut Jenis Koperasi Dan Kecamatan Di Kota Gorontalo, 2016 / Number Of Cooperatives By Type Of Cooperative And Subdistrict In Gorontalo Municipality, 2016	71
5.1	Jalan Antar Desa/Kelurahan Menurut Kelurahan Dan Jenis Permukaan Terluas Di Kecamatan Dumbo Raya, 2016 / Length Of Roads By Urban Village And Type Of Road Surface At Dumbo Raya Subdistrict, 2016.....	77
5.2	Jumlah Sarana Komunikasi Menurut Kelurahan Di Kecamatan Dumbo Raya, 2016 / Number Of Communication Facilities By Urban Village In Dumbo Raya Subdistrict, 2016	78
9.1	Target Dan Realisasi Penerimaan Pajak Bumi Dan Bangunan (Pbb) Menurut Kelurahan Di Kecamatan Dumbo Raya, 2016 / Target And Realization Of Land And Building Tax Receipts (Pbb) By Urban Village In Dumbo Raya Subdistrict, 2016	83

CONTENTS

10.1 Luas Wilayah Menurut Kecamatan Di Kota Gorontalo, 2016 / *Total Area By Subdistrict In Gorontalo Municipality, 2016*..... 90

10.2 Banyaknya Penduduk Menurut Kecamatan Dan Jenis Kelamin Di Kota Gorontalo, 2016 / *number Of Population By Subdistrict And Sex In Gorontalo Municipality, 2016*..... 91

<http://gorontalokota.bps.go.id>

DAFTAR GAMBAR/*LIST OF FIGURES*

		<i>halaman page</i>
1	Persentase Luas Wilayah Menurut Kelurahan di Kecamatan Dumbo Raya (persen), 2016 / Percentage Total Area by Urban Village in Dumbo Raya Subdistrict (percent), 2016.....	4
2	Banyaknya Pegawai Negeri Sipil Menurut Tingkat Pendidikan yang ditamatkan di Kecamatan Dumbo Raya, 2016 / Number of Civil Servants by Hierarchy and Sex in Dumbo Raya Subdistrict, 2016.....	12
3	Persentase Penduduk Menurut Kelurahan di Kota Gorontalo, 2016 / Percentation of Population by Urban Village in Dumbo Raya Subdistrict, 2016	22
4	Rasio Murid-Guru Menurut Jenjang Pendidikan di Kecamatan Dumbo Raya, 2016 / Net Enrolment Rate and Gross Enrolment Rate by Educational Level in Dumbo Raya Subditrict, 2016.....	32
5	Produksi Jagung di Kecamatan Dumbo Raya, 2013-2016 / Maize Production in Dumbo Raya Subdistrict, 2013- 2016	55
6	Persentase Pedagang Menurut Jenis di Kecamatan Dumbo Raya, 2016 / Percentation of Merchants by Type in Dumbo Raya Subdistrict, 2016	68
7	Jumlah Menara Telekomunikasi Menurut Kelurahan di Kecamatan Dumbo Raya, 2016 / Number of Telecommunication Tower by Urban Village in Dumbo Raya Subdistrict, 2016.....	76
8	Persentase Realisasi Penerimaan Pajak Bumi dan Bangunan (PBB) Menurut Kelurahan di Kecamatan Dumbo Raya , 2016 / Realization Percentation of Land and Building Tax Receipts (PBB) by Urban Village in Dumbo Raya Subdistrict , 2016.....	82
10	Jumlah Penduduk Menurut Kecamatan Di Kota Gorontalo, 2016 / <i>population By Subdistrict In Gorontalo Municipiplaity, 2016/</i>	

<http://gorontalokota.bps.go.id>

PENJELASAN UMUM/EXPLANATORY NOTES

Tanda-tanda, satuan-satuan, dan lain-lainnya yang digunakan dalam publikasi ini adalah sebagai berikut:

Symbols, measurement units, and acronyms which are used in this publication, are as follows:

1. TANDA-TANDA/SYMBOLS

Data tidak tersedia/ <i>Data not available</i>	:	...
Tidak ada atau nol / <i>Null or zero</i>	:	—
Data dapat diabaikan/ <i>Data negligible</i>	:	0
Tanda decimal/ <i>Decimal point</i>	:	,
Data tidak dapat ditampilkan/ <i>Not applicable</i>	:	NA
Angka perkiraan/ <i>Estimated figures</i>	:	e
Angka sementara/ <i>Preliminary figures</i>	:	x
Angka sangat sementara/ <i>Very preliminary figures</i>	:	xx
Angka diperbaiki/ <i>Revised figures</i>	:	r

2. SATUAN/UNITS

barel/ <i>barrel</i>	:	158,99 liter/ <i>litres</i> = $1/6,2898 \text{ m}^3$
hektar (ha)/ <i>hectaree (ha)</i>	:	10 000 m ²
kilometer (km)/ <i>kilometres (km)</i>	:	1 000 meter/ <i>meters</i> (m)
knot/ <i>knot</i>	:	1,8523 km/jam (km/hour)
kuintal/ <i>quintal</i>	:	100 kg
KWh	:	1 000 Watt <i>hour</i>
MWh	:	1 000 KWh
liter (untuk beras)/ <i>litre (for rice)</i>	:	0,80 kg
ons/ <i>ounce</i>	:	28,31 gram/ <i>grams</i>
ton	:	1 000 kg

Satuan lain: buah, dus, butir, helai/lembar, kaleng, batang, pulsa, ton kilometer (ton-km), jam, menit, persen (%).

Other units: unit, pack, pieces, sheet, tin, pulse, ton-kilometres(ton-km), hour, minute, percent (%).

Perbedaan angka di belakang koma disebabkan oleh pembulatan angka.

The difference in decimal numbers is caused by rounding.

<http://gorontalokota.bps.go.id>

1

GEOGRAFI

Geography



<http://gorontalokota.bps.go.id>

ULASAN**DESCRIPTION**

Berdasarkan posisi geografisnya, Kecamatan Dumbo Raya memiliki batas-batas: Utara – Kecamatan Kota Selatan; Selatan – Teluk Tomini; Barat – Kecamatan Hulonthalangi; Timur – Kabupaten Bone Bolango.

In terms of geographic position, Dumbo Raya Subdistrict has boundaries as follows: North – Kota Selatan Subdistrict; South – Tomini Bay; West – Hulonthalangi Subdistrict; East – Bone Bolango Regency.

Kecamatan Dumbo Raya terdiri dari 5 Kelurahan, yaitu:

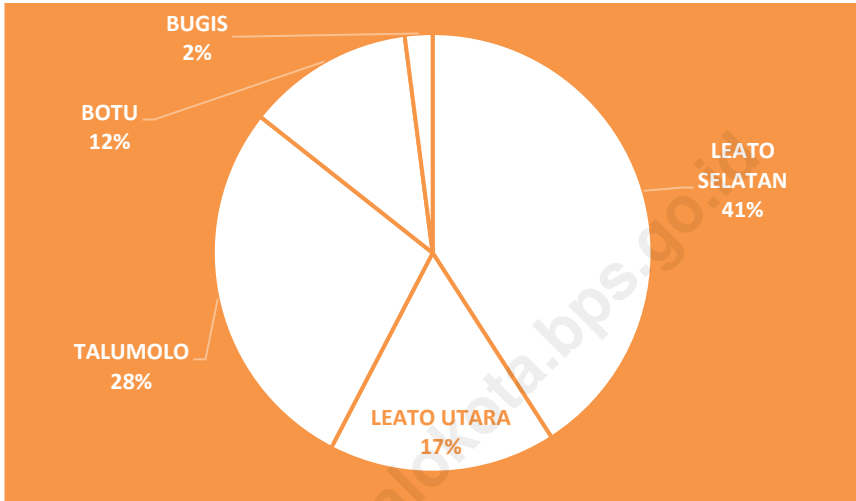
Dumbo Raya Subdistrict has X urban village, they are:

- | | |
|---------------------------|-------------------------------|
| - Kelurahan Leato Selatan | - Leato Selatan Urban Village |
| - Kelurahan Leato Utara | - Leato Utara Urban Village |
| - Kelurahan Talumolo | - Talumolo Urban Village |
| - Kelurahan Botu | - Botu Urban Village |
| - Kelurahan Bugis | - Bugis Urban Village |

Luas Kecamatan Dumbo Raya secara keseluruhan adalah 14,2 km². Jika dibandingkan dengan wilayah Kota Gorontalo, luas kecamatan ini sebesar Dumbo Raya persen. Sedangkan kelurahan terluas di kecamatan Dumbo Raya adalah kelurahan Leato Selatan dan kelurahan yang memiliki luas terkecil adalah kelurahan Bugis.

The areas of Dumbo Raya Subdistrict, at whole, is Dumbo Raya 14,2 km². If it is compared with Gorontalo Municipality, this subdistrict area just of Dumbo Raya percent. And the urban village with the largest area is Leato Selatan urban village and the smallest one is Bugis urban village.

Gambar 1 Persentase Luas Wilayah Menurut Kelurahan di Kecamatan Dumbo Raya (persen), 2016
Picture Percentage Total Area by Urban Village in Dumbo Raya Subdistrict (percent), 2016



Sumber : Kantor Camat Dumbo Raya
Source : Subdistrict Office of Dumbo Raya

Tabel 1.1 **Batas Wilayah Administrasi Kecamatan Dumbo Raya , 2016**
Table **Administrative Borders of Dumbo Raya Subdistrict, 2016**

Batas Borders	Wilayah Region
(1)	(2)
Sebelah Utara <i>To The North With</i>	Kecamatan Kota Selatan Kota Selatan Subdistrict
Sebelah Timur <i>To The East With</i>	Kabupaten Bone Bolango <i>Bone Bolango Regency</i>
Sebelah Selatan <i>To The South With</i>	Teluk Tomini <i>Tomini Bay</i>
Sebelah Barat <i>To The West With</i>	Kecamatan Hulonthalangi <i>Hulonthalangi Subdistrict</i>

Sumber : Kantor Camat Dumbo Raya

Source : *Subdistrict Office of Dumbo Raya*

Tabel 1.2 Luas Wilayah dan Persentase terhadap Luas Kecamatan Menurut Kelurahan di Kecamatan Dumbo Raya , 2016
Table Area dan Percentage to District Area by Urban Village in Dumbo Raya Subdistrict, 2016

Kelurahan <i>Urban Village</i>	Luas (km ²) <i>Total Area</i> (square.km)	Persentase <i>Percentage</i>
(1)	(2)	(3)
1. Leato Selatan	5,81	40,92
2. Leato Utara	2,38	16,76
3. Talumolo	3,98	28,03
4. Botu	1,75	12,32
5. Bugis	0,29	2,04
Kecamatan Dumbo Raya Dumbo Raya Subdistrict	14,20	100,00

Sumber : Kantor Camat Dumbo Raya

Source : Subdistrict Office of Dumbo Raya

Tabel 1.3 Tinggi Wilayah di Atas Permukaan Laut (DPL) Menurut Kelurahan di Kecamatan Dumbo Raya, 2016
Height Above Mean Sea Level (AMSL) by' Urban Village in Dumbo Raya Subdistrict, 2016

Kelurahan Urban Village	Ibukota Kecamatan Capital of Subdistrict	Tinggi/Height (meter)
(1)	(2)	(3)
1. Leato Selatan		2
2. Leato Utara		2
3. Talumolo	Talumolo	5
4. Botu		13
5. Bugis		5

Sumber : Kantor Camat Dumbo Raya

Source : Subdistrict Office of Dumbo Raya

Tabel 1.4 Jarak dari Kelurahan ke Ibukota Kecamatan di Kecamatan Dumbo Raya (km), 2016
Table *Distance between Village and Subdistrict Capital in Dumbo Raya Subdistrict (km), 2016*

Kecamatan <i>Subdistrict</i>	Ibukota Kecamatan <i>Capital of Subdistrict</i>	Jarak ke Ibukota Kecamatan <i>Distance to Subdistrict Capital (km)</i>
(1)	(2)	(3)
1. Leato Selatan		3,0
2. Leato Utara		2,0
3. Talumolo	Talumolo	0
4. Botu		1,5
5. Bugis		0,5

Sumber : Kantor Camat Dumbo Raya

Source : *Subdistrict Office of Dumbo Raya*

2 PEMERINTAHAN

Government



<http://gorontalokota.bps.go.id>

ULASAN

Kecamatan Dumbo Raya terdiri dari 5 kelurahan, 18 rukun warga (RW), dan 38 rukun tetangga (RT). Kelurahan Talumolo adalah ibu kota dari Kecamatan Dumbo Raya. Kelurahan Leato Utara dan Talumolo merupakan kelurahan dengan jumlah RW terbanyak yaitu 5. Kedua kelurahan tersebut juga memiliki jumlah RT terbanyak di Kecamatan Dumbo Raya yakni masing-masing sebanyak 12.

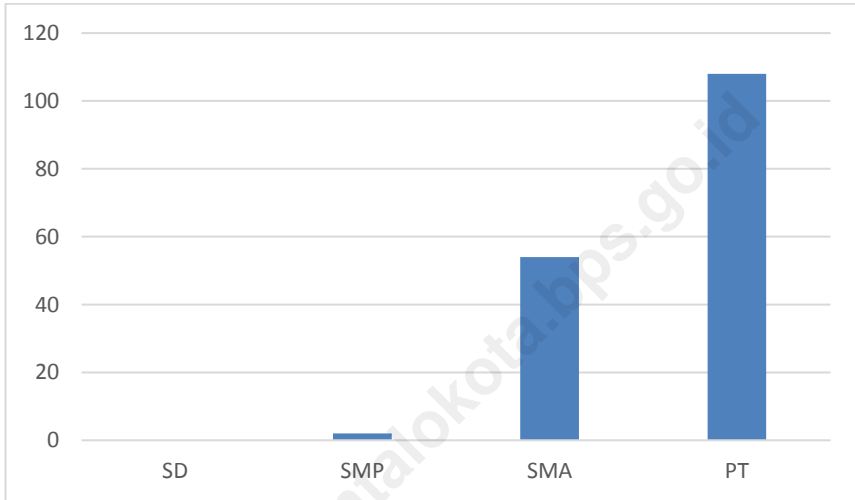
Jumlah PNS di lingkungan pemerintah se-Kecamatan Dumbo Raya sebanyak Dumbo Raya orang, yang terbagi ke dalam empat golongan kepangkatan yakni Golongan I sebanyak 1,2 persen, Golongan II sebanyak Dumbo Raya 30,12 persen, Golongan III sebanyak Dumbo Raya 60,24, dan Golongan IV sebanyak 8,43 persen. Dilihat menurut tingkat pendidikan yang ditamatkan, sebagian besar PNS di lingkungan pemerintah kelurahan se-Kecamatan Dumbo Raya merupakan lulusan PT yang jumlahnya mencapai Dumbo Raya 65,85 persen dari total PNS yang ada.

DESCRIPTION

Dumbo Raya Subdistrict consists of 5 urban villages, 18 hamlet (RW), and 38 neighborhood (RT). Dumbo Raya urban village is the capital of Dumbo Raya Subdistrict. Leato Utara and Talumolo Urban Village has the highest number of RW that is 5. That sub-districts also have the highest number of RT in Dumbo Raya Subdistrict that is 12.

The number of civil servants in the sub-district government of the Dumbo Raya is Dumbo Raya people, divided into four classes of rank namely Rank I as much as 1,2 percent, Rank II as much as 30,12 percent, Rank III 60,24 percent and Rank IV 8,43 percent. Judging by the level of education that is resolved, most civil servants in urban village government neighborhoods in the Dumbo Raya Subdistrict is a graduate of University which amounts to 65,85 percent of the total civil servants.

Gambar 2 Banyaknya Pegawai Negeri Sipil Menurut Tingkat Pendidikan yang ditamatkan di Kecamatan Dumbo Raya, 2016
Picture
Number of Civil Servants by Hierarchy and Sex in Dumbo Raya Subdistrict, 2016



Sumber : Kantor Camat Dumbo Raya

Source : Subdistrict Office of Dumbo Raya

2.1 WILAYAH ADMINISTRATIF/ADMINISTRATIVE AREA

Tabel 2.1.1 Banyaknya RW dan RT Menurut Kelurahan di Kecamatan Dumbo Raya, 2016
Number of Hamlet and Neighborhood by Urban Village in Dumbo Raya Subdistrict, 2016

	Kelurahan Urban Village (1)	RW Hamlet (2)	RT Neighborhood (3)
1	Leato Selatan	3	6
2	Leato Utara	5	6
3	Talumolo	5	12
4	Botu	2	4
5	Bugis	5	10
Kecamatan Dumbo Raya Dumbo Raya Subdistrict		18	38

Sumber : Kantor Camat Dumbo Raya

Source : Subdistrict Office of Dumbo Raya

Tabel 2.1.2 Klasifikasi Kelurahan di Kecamatan Dumbo Raya, 2016
Table Urban Village Classification in Dumbo Raya Subdistrict, 2016

	Kelurahan Village	Swadaya Self- Supporting	Swakarsa	Swasembada Self- Sufficiency	Jumlah Total
	(1)	(2)	(3)	(4)	(5)
1	Leato Selatan	-	√	-	1
2	Leato Utara	-	√	-	1
3	Talumolo	-	√	-	1
4	Botu	-	√	-	1
5	Bugis	-	√	-	1
Kecamatan Dumbo Raya Dumbo Raya Subdistrict		-	√	-	5

Sumber : Kantor Camat Dumbo Raya

Source : Subdistrict Office of Dumbo Raya

2.2 PEGAWAI NEGERI SIPIL/CIVIL SERVANTS

Tabel 2.2.1 Jumlah Pegawai Negeri Sipil Menurut Dinas/Instansi Pemerintah dan Jenis Kelamin di Kecamatan Dumbo Raya, 2016
Number of Civil Servants by Institution/Office and Sex in Dumbo Raya Subdistrict, 2016

Dinas/Instansi Pemerintah <i>Governmental Institution</i>	Jenis Kelamin <i>Sex</i>		
	Laki-Laki <i>Male</i>	Perempuan <i>Female</i>	Jumlah <i>Total</i>
(1)	(2)	(3)	(4)
1 Dumbo Raya	7	6	13
2 Leato selatan	7	1	8
3 Leato Utara	4	3	7
4 Talumolo	2	3	5
5 Botu	4	1	5
6 Bugis	3	4	7
7 Puskesmas/Public health centre	4	23	27
8 Diknas / Education office	20	66	86
9 Kantor urusan Agama / Office of Religious Affairs	4	2	6
Jumlah/Total	55	109	164

Sumber : Badan Kepegawaian Daerah dan Diklat Kota Gorontalo

Source : Regional Personnel and Training Education Agency of Gorontalo Municipality

Tabel 2.2.2 Jumlah Pegawai Negeri Sipil Menurut Dinas/Instansi Pemerintah dan Tingkat Pendidikan di Kecamatan Dumbo Raya, 2016
Number of Civil Servants by Institution/Office and Education in Dumbo Raya Subdistrict, 2016

Dinas/Instansi Pemerintah <i>Governmental Institution</i>	PNS			
	SD	SMP	SMA	PT
(1)	(2)	(3)	(4)	(5)
1 Dumbo Raya	-	-	2	11
2 Leato selatan	-	1	1	6
3 Leato Utara	-	-	2	5
4 Talumolo	-	-	1	4
5 Botu	-	-	1	4
6 Bugis	-	1	1	5
7 Puskesmas/Public health centre	-	-	14	13
8 Diknas / Education office	-	-	30	56
9 Kantor Urusan Agama / Office of Religious Affairs	-	-	2	4
Jumlah/Total	0	2	54	108

Sumber : Badan Kepegawaian Daerah dan Diklat Kota Gorontalo

Source : Regional Personnel and Training Education Agency of Gorontalo Municipality

Tabel 2.2.3 Jumlah Pegawai Negeri Sipil Menurut Golongan Kepegangatan dan Jenis Kelamin di Kecamatan Gorontalo, 2016
Number of Civil Servants by Hierarchy and Sex in Dumbo Raya Subdistrict, 2016

Golongan Kepegangatan <i>Hierarchy</i>	Jenis Kelamin/Sex		
	Laki-Laki <i>Male</i>	Perempuan <i>Female</i>	Jumlah <i>Total</i>
(1)	(2)	(3)	(4)
I/A (Juru Muda)	-	-	-
I/B (Juru Muda Tingkat I)	-	-	-
I/C (Juru)	1	-	1
I/D (Juru Tingkat I)	-	-	-
Golongan I/Range I	1	-	1
II/A (Pengatur Muda)	7	3	10
II/B (Pengatur Muda Tingkat I)	1	3	4
II/C (Pengatur)	-	6	6
II/D (Pengatur Tingkat I)	4	1	5
Golongan II/Range II	12	13	25
III/A (Penata Muda)	-	9	9
III/B (Penata Muda Tingkat I)	5	12	17
III/C (Penata)	8	7	13
III/D (Penata Tingkat I)	3	6	9
Golongan III/Range III	16	34	48
IV/A (Pembina)	2	3	5
IV/B (Pembina Tingkat I)	1	1	2
IV/C (Pembina Utama Muda)	-	-	-
IV/D (Pembina Tutama Madya I)	-	-	-
IV/E (Pembina Utama)	-	-	-
Golongan IV/Range IV	3	4	7
Jumlah/Total	32	51	81

Sumber : Badan Kepegawaian Daerah dan Diklat Kota Gorontalo

Source : Regional Personnel and Training Education Agency of Gorontalo Municipality

<http://gorontalokota.bps.go.id>

3

KEPENDUDUKAN

Population



ULASAN

Sumber utama data kependudukan pada buku ini adalah dari Dinas Kependudukan dan Pencatatan Sipil Kota Gorontalo. Selain itu pada buku ini juga digunakan data Sensus Penduduk. Sensus Penduduk dilaksanakan sepuluh tahun sekali. Sejak Indonesia merdeka, Sensus Penduduk telah dilaksanakan 6 kali yaitu tahun 1961, 1971, 1980, 1990, 2000, dan 2010.

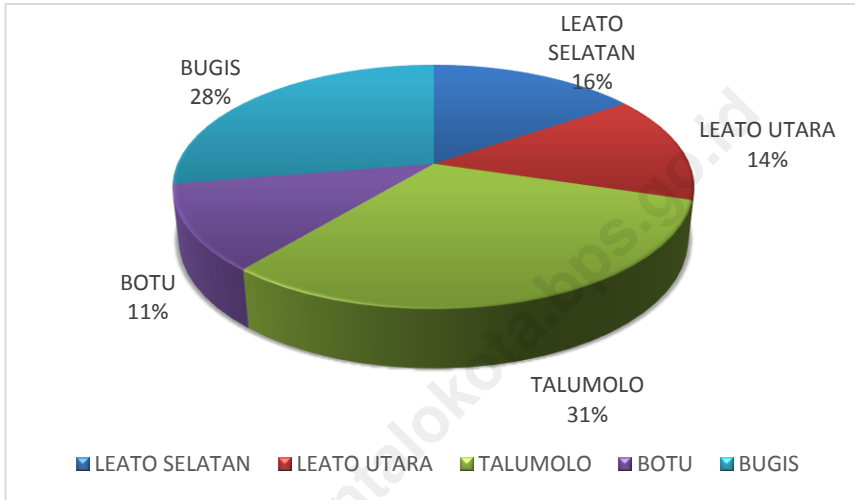
Menurut hasil Registrasi Penduduk 2016, penduduk Kecamatan Dumbo Raya Tahun 2016 berjumlah 19.176 jiwa. Adapun tingkat kepadatan penduduk per km² sebesar 5.138 jiwa. Kelurahan terpadat di Kecamatan Dumbo Raya adalah Kelurahan Bugis dengan tingkat kepadatan penduduk sebesar 18.283 jiwa/ km². Sementara itu, Kelurahan Leato Selatan memiliki tingkat kepadatan penduduk terkecil yakni sebesar 509 jiwa/ km².

DESCRIPTION

The main source of population data in this book is from the Office of Population and Civil Registration of Gorontalo Municipality. In addition to this book also used Population Census data. The Population Census is carried out every ten years. Since Indonesia's independence, the Population Census has been conducted 6 times, namely 1961, 1971, 1980, 1990, 2000, and 2010.

According to the results of the Population Registration 2016, the population of Dumbo Raya Sub-Year 2016 amounted to 19.176 inhabitants. The level of population density per km² is 5.138 inhabitant. The densest urban village of Dumbo Raya is Bugis Sub-district with population density of 18.283 inhabitant / km². Meanwhile, Leato Selatan urban village has the smallest population density of 509 inhabitant / km².

Gambar 3 Persentase Penduduk Menurut Kelurahan di Kota Gorontalo, 2016
Picture **3** *Percentage of Population by Urban Village in Dumbo Raya Subdistrict, 2016*



Sumber : Dinas Kependudukan dan Catatan Sipil Kota Gorontalo

Source : Department of Population and Civil Records and of Gorontalo Municipality

Tabel 3.1 Jumlah Penduduk dan Laju Pertumbuhan Penduduk Menurut Kelurahan di Kecamatan Dumbo Raya, 2015 dan 2016
Number of Population and Growth Rate of Population by Subdistrict in Gorontalo Municipality, 2010, 2015 and 2016

Kelurahan <i>Urban Village</i>	Jumlah Penduduk <i>Population</i>		Laju Pertumbuhan Penduduk per Tahun <i>Annual Population Growth Rate (%)</i>
	2015	2016	2015-2016
(1)	(2)	(3)	(5)
1 Leato Selatan	2 821	2 955	4,75
2 Leato Utara	2 656	2 743	3,28
3 Talumolo	5 635	6 002	6,51
4 Botu	2 043	2 174	6,41
5 Bugis	5 108	5 302	3,80
Kecamatan Dumbo Raya Dumbo Raya Subdistrict	18 263	19 176	5,00

Sumber : Dinas Kependudukan dan Catatan Sipil Kota Gorontalo

Source : *Department of Population and Civil Records and of Gorontalo Municipality*

Tabel 3.2 Banyaknya Penduduk Menurut Kelurahan dan Jenis Kelamin di Kecamatan Dumbo Raya, 2016
Table *Number of Population by Urba Village and Sex in Dumbo Raya Subdistrict, 2016*

Kelurahan <i>Urban Village</i>	Jenis Kelamin (ribu) <i>Sex (thousand)</i>			Rasio Jenis Kelamin <i>Sex Ratio</i>
	Laki-Laki <i>Male</i>	Perempuan <i>Female</i>	Jumlah <i>Total</i>	
(1)	(2)	(3)	(4)	(5)
1 Leato Selatan	1 513	1 442	2 955	105
2 Leato Utara	1 361	1 382	2 743	98
3 Talumolo	3 069	2 933	6 002	105
4 Botu	1 083	1 091	2 174	99
5 Bugis	2 687	2 615	5 302	103
Kecamatan Dumbo Raya Dumbo Raya Subdistrict	9 713	9 463	19 176	103

Sumber : Dinas Kependudukan dan Catatan Sipil Kota Gorontalo

Source : *Department of Population and Civil Records and of Gorontalo Municipality*

Tabel

Table 3.3 Persentase Penduduk dan Kepadatan Penduduk Menurut Kelurahan di Kecamatan Dumbo Raya, 2016
Percentage of Total Population and Population Density by Urban Village in Dumbo Raya Subdistrict, 2016

	Kelurahan Urban Village	Persentase Penduduk Percentage of Total Population	Kepadatan Penduduk per km² Population Density per sq.km
	(1)	(2)	(3)
1	Leato Selatan	15,41	509
2	Leato Utara	14,30	1,153
3	Talumolo	31,30	1,508
4	Botu	11,34	1,242
5	Bugis	27,65	18,283
<hr/>			
	Kecamatan Dumbo Raya Dumbo Raya Subdistrict	100,00	5,138

Sumber : Dinas Kependudukan dan Catatan Sipil Kota Gorontalo

Source : Department of Population and Civil Records and of Gorontalo Municipality

Tabel 3.4 Jumlah Penduduk Menurut Kelompok Umur dan Jenis Kelamin di Kecamatan Dumbo Raya, 2016
Table Population by Age Group and Sex in Dumbo Raya Subdistrict, 2016

Kelompok Umur <i>Age Group</i>	Jenis Kelamin/Sex		
	Laki-Laki <i>Male</i>	Perempuan <i>Female</i>	Jumlah <i>Total</i>
(1)	(2)	(3)	(4)
0–4	121	88	209
5–9	150	131	281
10–14	155	158	313
15–19	149	132	281
20–24	128	122	250
25–29	110	102	212
30–34	134	110	244
35–39	115	134	249
40–44	116	110	226
45–49	97	101	198
50–54	80	87	167
55–59	58	56	114
60–64	40	45	85
65+	138	363	501
Jumlah/Total	1 591	1 739	3 330

Sumber : Dinas Kependudukan dan Catatan Sipil Kota Gorontalo

Source : Department of Population and Civil Records and of Gorontalo Municipality

4 SOSIAL Social



<http://gorontalokota.bps.go.id>

ULASAN**DESCRIPTION****1. Pendidikan**

Salah satu faktor utama keberhasilan pembangunan di suatu negara adalah tersedianya cukup sumber daya manusia (SDM) yang berkualitas. Merujuk pada amanat UUD 1945 beserta amandemennya (pasal 31 ayat 2), maka melalui jalur pendidikan pemerintah secara konsisten berupaya meningkatkan SDM penduduk Indonesia. Program wajib belajar 6 tahun dan 9 tahun, Gerakan Nasional Orang Tua Asuh (GNOTA), dan berbagai program pendukung lainnya adalah bagian dari upaya pemerintah mempercepat peningkatan kualitas SDM, yang pada akhirnya akan menciptakan SDM yang tangguh, yang siap bersaing di era globalisasi. Peningkatan SDM sekarang ini lebih difokuskan pada pemberian kesempatan seluas-luasnya kepada penduduk untuk mengecap pendidikan, terutama penduduk kelompok usia sekolah (umur 7-24 tahun).

Ketersediaan fasilitas pendidikan baik sarana maupun prasarana akan sangat menunjang dalam meningkatkan mutu pendidikan. Tabel 4.1.1 sampai Tabel 4.1.7 memuat data tentang jumlah sekolah, murid, guru, dan rasio murid-guru dari tingkat sekolah dasar sampai

1. Education

The quality of human resources is one of important factor in supporting the success of development. Referring to the 1945 Constitution mandate (as stated in article no. 31 point 2), then through education, the government is consistently trying to increase the quality of human resources. GNOTA, compulsory education 6 and 9 years, and other education supporting programs are among the efforts of the government in accelerating the goals, i.e to enhance the quality of human resources, who could compete in globalization era. The increasing of human resources quality provides a huge opportunity to everyone to attain education evenly, particularly for those in school age population (7-24 years old).

Availability of educational facilities both facilities and infrastructure will greatly support in improving the quality of education. Table 4.1.1 to Table 4.1.7 contains data on the number of schools, pupils, teachers, and pupil-teacher ratios from the elementary

SMA. Pada Tahun Ajaran 2016/2017, di Kecamatan Dumbo Raya terdapat 10 SD, 1 SMP. Sarana pendidikan seperti SMA, MA dan SMK belum ada di Kecamatan Dumbo Raya. Adapun rasio murid-guru untuk masing-masing jenjang pendidikan yang ada di Kecamatan Dumbo Raya secara berturut-turut yakni 1.760 dan 303.

2. Kesehatan

Pembangunan bidang kesehatan meliputi seluruh siklus atau tahapan kehidupan manusia. Bila pembangunan kesehatan berhasil dengan baik maka secara langsung atau tidak langsung akan terjadi peningkatan kesejahteraan rakyat. Mempertimbangkan bahwa pembangunan bidang kesehatan merupakan bagian yang sangat penting dari ajang peningkatan SDM penduduk Indonesia, maka program-program kesehatan telah dimulai atau bahkan lebih diprioritaskan pada calon generasi penerus, khususnya calon bayi dan anak usia dibawah lima tahun (balita). Pentingnya pembangunan bidang kesehatan ini paling tidak tercermin dari deklarasi *Millennium Development Goals* (MDGs) yang mana lebih dari sepertiga indikatornya menyangkut bidang kesehatan.

Ketersediaan fasilitas Kesehatan baik sarana maupun prasarana akan sangat

scholl level through high school. In the academic year 2016/2017, in the Dumbo Raya Subdistrict there are 10 SD, 1 SMP. Education facilities such as MA and SMK are not yet available in Dumbo Raya Subdistrict. The student-teacher ratio for each level of education in the Dumbo Raya Subdistrict is 1.760 and 303.

2. Health

The health development comprises all stages or life cycles of human life. The improvement in health development will give impacts to the increasing of the society welfare. Regarding that health development plays an important role in the efforts to increase Indonesia Human Resources, the health programs are mostly aimed to the next generations, especially for children under five years of age. The important thing of health development is at least reflected at the declaration of Millennium Development Goals (MDGs) which more than one-third indicators are related to health.

Availability of health facilities both facilities and infrastructure will be very

menunjang dalam meningkatkan mutu kesehatan. Pada Tahun 2016, Di Kecamatan Dumbo Raya terdapat 1 Puskesmas, 14 Posyandu dan 2 Polindes.

Salah satu cara untuk menekan laju pertumbuhan penduduk adalah melalui program Keluarga Berencana (KB). Pada Tahun 2016, terdapat 3.261 Pasangan Usia Subur (PUS) dan 2.575 peserta KB Aktif. Sebagian besar peserta KB Aktif menggunakan KB Suntik sebagai alat kontrasepsi.

3. Agama

Kebebasan beragama merupakan hak asasi manusia yang wajib dijamin oleh Pemerintah. Pada Tahun 2016, sebagian penduduk di Kecamatan Dumbo Raya memeluk Agama Islam yakni sebesar 98,76 persen. Sementara itu, 1,10 persen memeluk protestan, 0,13 memeluk Katolik, 0,01 persen memeluk Hindu, 0,01 persen memeluk Budha

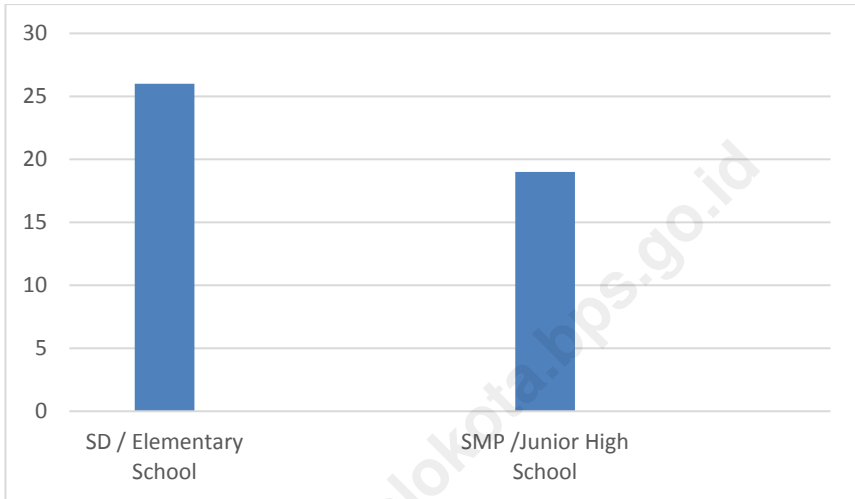
supportive in improving the quality of health. In 2016, In Subdistrict Dumbo Raya there 1 public health centers, 14 Posyandu and 2 village maternity sub-center.

One way to suppress population growth rate is through Family Planning (KB) program. In the Year 2016, there are 3.261 Pairs of Age Fertile (EFA) and 2.575 pessenger KB Active. Most of the active family planning participants used injecting KB as a contraceptive.

3. Religion

Freedom of religion is a basic human right that must be guaranteed by the Government. In 2016, some residents in Dumbo Raya Sub-District embraced Islam as much as 98,76 percent. Meanwhile, 1,1 percent embraced 0,01 percent embraced Hinduism, 0,01 percent embraced Buddhism

Gambar 4 Rasio Murid-Guru Menurut Jenjang Pendidikan di Kecamatan Dumbo Raya, 2016
Picture Net Enrolment Rate and Gross Enrolment Rate by Educational Level in Dumbo Raya Subditrict, 2016



Sumber : Dinas Pendidikan Kota Gorontalo
Source : Education Service of Gorontalo Municipality

4.1 PENDIDIKAN/EDUCATION

Tabel 4.1.1 Jumlah Sekolah, Murid, Guru, dan Rasio Murid-Guru Sekolah Dasar (SD) Menurut Kelurahan di Kecamatan Dumbo Raya, 2016
Number of Schools, Pupils, Teachers, and School-Teacher Ratio of Primary Schools by Urban Village in Dumbo Raya Subdistrict, 2016

Kelurahan <i>Urban Village</i>	Sekolah <i>Schools</i>	Murid <i>Students</i>			Guru <i>Teachers</i>			Rasio Murid- Guru <i>Pupil- Teacher Ratio</i>
		L/M	P/F	L+P M+F	L/M	P/F	L+P M+F	
(1)	(2)	(3)	(4)	(5)	(6)	(7)	(8)	
1 Leato Selatan	2	181	164	345	6	7	13	27
2 Leato Utara	2	128	117	245	5	6	11	22
3 Talumolo	3	346	333	679	8	16	24	28
4 Botu	2	158	138	296	2	10	12	25
5 Bugis	1	76	119	195	0	9	9	22
Kecamatan Dumbo Raya <i>Dumbo Raya Subdistrict</i>	10	889	871	1 760	21	48	69	26

Sumber : Dinas Pendidikan Kota Gorontalo

Source : *Education Service of Gorontalo Municipality*

Tabel 4.1.2 Jumlah Sekolah, Murid, Guru, dan Rasio Murid-Guru Sekolah Menengah Pertama (SMP) Menurut Kelurahan di Kecamatan Dumbo Raya, 2016
Number of Schools, Pupils, Teachers, and School-Teacher Ratio of Junior High Schools by Urban Village in Dumbo Raya Subdistrict, 2016

Kelurahan <i>Urban Village</i>	Sekolah <i>Schools</i>	Murid <i>Students</i>			Guru <i>Teachers</i>			Rasio Murid- Guru <i>Pupil- Teacher Ratio</i>
		L/M	P/F	L+P M+F	L/M	P/F	L+P M+F	
(1)	(2)	(3)	(4)	(5)	(6)	(7)	(8)	
1 Leato Selatan	-	-	-	-	-	-	-	
2 Leato Utara	1	153	150	303	3	13	16	19
3 Talumolo	-	-	-	-	-	-	-	
4 Botu	-	-	-	-	-	-	-	
5 Bugis	-	-	-	-	-	-	-	
Kecamatan Dumbo Raya Dumbo Raya Subdistrict	1	153	150	303	3	13	16	19

Sumber : Dinas Pendidikan Kota Gorontalo

Source : *Education Service of Gorontalo Municipality*

4.2 KESEHATAN/HEALTH

Tabel 4.2.1 Jumlah Fasilitas Kesehatan di Kecamatan Dumbo Raya, 2012-2016
Table Number of Health Facilities in Dumbo Raya Subdistrict, 2011-2016

Kelurahan <i>Urban Village</i>	Rumah Sakit <i>Hospital</i>	Rumah Bersalin <i>Maternity Hospital</i>	Pukesmas <i>Public Health Center</i>	Posyandu <i>Maternal & Child Health Center</i>	Klinik/Balai Kesehatan <i>Clinic/Health Center</i>	Polindes <i>Village Maternit</i>
(1)	(2)	(3)	(4)	(5)	(6)	(7)
Leato	-	-	-	2	1	1
Selatan	-	-	-	-	-	-
Leato Utara	-	-	-	3	-	-
Talumolo	-	-	1	4	-	-
Botu	-	-	-	2	-	1
Bugis	-	-	-	3	-	-

Sumber : Dinas Kesehatan Kota Gorontalo

Source : Health Service of Gorontalo Municipality

Tabel 4.2.2 Banyaknya Tenaga Kesehatan Menurut Unit Kerja dan Sarana Pelayanan Kesehatan di Kecamatan Dumbo Raya, 2015-2016
Number of Health Personnel by Work Units and Health Service Facilities in Dumbo Raya Subdistrict, 2015-2016

Tahun Year	Tenaga Medis / Medical Personnel				
	Dokter Spesialis Specialist Doctor	Dokter General General Doctor	Dokter Gigi Dentist	Perawat Nurse	Bidan Midwife
(1)	(2)	(3)	(4)	(5)	(6)
2015	-	3	-	15	...
2016	-	1	-	8	5

Catatan / Note : ¹Tidak termasuk rumah sakit swasta / Does not include private hospitals

Sumber : Dinas Kesehatan Kota Gorontalo

Source : Health Service of Gorontalo Municipality

Lanjutan Tabel 4.2.2 / *Continued Table 4.2.2*

Tahun Year	Tenaga Nonmedis / <i>Nonmedical Personnel</i>				
	Farmasi <i>Pharmacy</i>	Ahli Gizi <i>Nutritionist</i>	Teknisi Medis ² <i>Medical Technician²</i>	Sanitasi <i>Sanitation</i>	Kesehatan Masyarakat <i>Public Health</i>
(1)	(7)	(8)	(9)	(10)	(11)
2015
2016	-	2	-	2	1

Catatan / Note : ¹ Tidak termasuk rumah sakit swasta / *Does not include private hospitals*

² Termasuk Ahli Radiologi, Fisioterapi, Penata Anestesi / *Including Expert Radiology, Physiotherapy, Anaesthesia Playground*

Sumber : Dinas Kesehatan Kota Gorontalo

Source : *Health Service of Gorontalo Municipality*

Tabel 4.2.3 Banyaknya Kelahiran Menurut Penolong Kelahiran di Kecamatan Dumbo Raya, 2015-2016
Number of Births by Birth Attendant in Dumbo Raya Subdistrict, 2015-2016

Tahun Year	Tenaga Kesehatan ¹ Health Personnel ¹	Non Tenaga Kesehatan ² Non-Health Personnel ²	Jumlah Total	Persentase Tenaga Kesehatan Percentage of Health Personnel
(1)	(2)	(3)	(4)	(5)
2015
2016	362	-	362	100 %

Catatan / Note : ¹ terdiri dari dokter dan bidan / *consisting of doctor and midwife*
² dukun / *traditional attendant*

Sumber : Dinas Kesehatan Kota Gorontalo

Source : Health Service of Gorontalo Municipality

Tabel 4.2.4 Banyaknya Balita yang Pernah Mendapat Imunisasi Menurut Kelurahan dan Jenis Imunisasi di Kecamatan Dumbo Raya, 2016
Number of Children Under Five Years Ever Been Immunized by Urban Village and Type of Immunization in Dumbo Raya Subdistrict, 2016

Kelurahan <i>Urban Village</i>	Jenis Imunisasi / <i>Type of Immunization</i>				
	HB 0 (No)	BCG	DPT		
			1	2	3
(1)	(2)	(3)	(4)	(5)	(6)
Leato Selatan	...	55	66	67	62
Leato Utara	...	52	70	74	71
Talumolo	...	114	112	111	102
Botu	...	41	44	42	37
Bugis	...	103	103	99	95
...
Kecamatan Dumbo Raya <i>Dumbo Raya Subdistrict</i>	...	365	395	393	367

Sumber : Dinas Kesehatan Kota Gorontalo

Source : Health Service of Gorontalo Municipality

Lanjutan Tabel / *Continued Table 4.2.5 (1)*

Kecamatan <i>District</i>	Jenis Imunisasi / <i>Type of Immunization</i>			
	Polio			
	1	2	3	4
(1)	(7)	(8)	(9)	(10)
Leato Selatan	55	66	65	63
Leato Utara	49	68	72	71
Talumolo	115	112	109	102
Botu	43	43	41	37
Bugis	103	102	99	95
Kecamatan Dumbo Raya Dumbo Raya Subdistrict	365	391	386	368

Sumber : Dinas Kesehatan Kota Gorontalo

Source : Health Service of Gorontalo Municipality

Lanjutan Tabel / *Continued Table 4.2.5 (2)*

Kelurahan <i>Urban Village</i>	Jenis Imunisasi / <i>Type of Immunization</i>			Campak <i>Measles</i>
	Hepatitis B			
	1	2	3	
(1)	(11)	(12)	(13)	(14)
Leato Selatan	66	67	62	68
Leato Utara	70	74	71	64
Talumolo	112	111	102	110
Botu	44	42	37	46
Bugis	103	99	95	97
Kecamatan Dumbo Raya <i>Dumbo Raya</i> Subdistrict	395	393	367	385

Sumber : Dinas Kesehatan Kota Gorontalo

Source : Health Service of Gorontalo Municipality

Tabel 4.2.5 Jumlah Kasus 10 Penyakit Terbanyak di Kecamatan Dumbo Raya, 2016
Number of 10 Most Disease Cases in Dumbo Raya Subdistrict, 2016

Jenis Penyakit <i>Type of Diseases</i>	2016
(1)	(2)
1. Common cold/nasofaringitis akut	3 781
2. Faringitis akut	2 593
3. Hipertensi	1 555
4. Artritis	1 280
5. Gastritis	957
6. Dermatitis kontak alergi (dka)	851
7. Abses	440
8. Dermatitis	355
9. Diare	355
10. Dyspepsia	270

Sumber : Dinas Kesehatan Kota Gorontalo

Source : *Health Service of Gorontalo Municipality*

Tabel 4.2.6 Jumlah Bayi Lahir, Bayi Berat Badan Lahir Rendah (BBLR), BBLR Dirujuk, dan Bergizi Buruk di Kecamatan Dumbo Raya, 2015-2016
Number of Infants Born, Infant Low Birth Weight (LBW), LBW Reffered, and Malnutrition in Dumbo Raya Subdistrict, 2015- 2016

Tahun Year	Bayi Lahir Infants Born	BBLR LBW		Gizi Buruk Malnutrition
		Jumlah Total	Dirujuk Referenced	
(1)	(2)	(3)	(4)	(5)
2015
2016	364	4	4	3

Sumber : Dinas Kesehatan Kota Gorontalo

Source : Health Service of Gorontalo Municipality

Tabel 4.2.7 Jumlah Ibu Hamil, Melakukan Kunjungan, Kurang Energi Kronis dan Mendapat Zat Besi di Kecamatan Kota Tengah, 2015-2016
Number of Pregnant Women, Do Visit, Less Energy Chronic and Received Iron Tablets (Fe) in Kota Tengah Subdistrict, 2015- 2016

Tahun Year	Jumlah Ibu Hamil <i>Number of Pregnant Women</i>	Melakukan Kunjungan K1 <i>Do Visit K1</i>	Melakukan Kunjungan K4 <i>Do Visit K4</i>	Kurang Energi Kronis (KEK) <i>Less Energy Chronic</i>	Mendapat Zat Besi <i>Received Iron Tablets (Fe)</i>
(1)	(2)	(3)	(4)	(5)	(6)
2015
2016	414	413	390	47	282

Sumber : Dinas Kesehatan Kota Gorontalo

Source : *Health Service of Gorontalo Municipality*

Tabel 4.2.8 Jumlah Petugas Keluarga Berencana (KKB) dan Pos Pelayanan Keluarga Berencana Desa (PPKBD) Menurut Kelurahan di Kecamatan Dumbo Raya , 2016
Number of Official Planning Clinics and Village Family Planning Service Units by Urban village in Dumbo Raya Subdistrict, 2016

Kelurahan <i>Urban Village</i>	PPLKB <i>Family Planning Clinics</i>	PPKBD <i>Village Family Planning Service Units</i>	SUB PPKBD <i>Sub- Village Family Planning Service Units</i>
(1)	(2)	(3)	(4)
1 Leato Selatan	-	1	4
2 Leato Utara	-	1	4
3 Talumolo	-	1	4
4 Botu	-	1	4
5 Bugis	-	1	4
Kecamatan Dumbo Raya <i>Dumbo Raya Subdistrict</i>	-	5	20

Sumber : Badan Pemberdayaan Masyarakat, Perempuan, dan KB Kota Gorontalo

Source : *Community Empowerment, Women, Family Planning Agency of Gorontalo Municipality*

Tabel 4.2.9 Jumlah Pasangan Usia Subur dan Peserta KB Aktif Menurut Kelurahan di Kecamatan Dumbo Raya, 2016
Number of Eligible Couples and Family Planning Participants by Urban village in Dumbo Raya Subdistrict, 2016

	Kelurahan <i>Urban Village</i>	Jumlah PUS <i>Eligible Couples</i>	Peserta KB Aktif <i>Family Planning Participants</i>			
			IUD	MOW	MOP	Kondom <i>Condom</i>
	(1)	(2)	(3)	(4)	(5)	(6)
1	Leato Selatan	539	50	11	6	11
2	Leato Utara	547	67	16	5	7
3	Talumolo	902	245	15	9	15
4	Botu	410	75	12	0	2
5	Bugis	843	182	26	7	9
Kecamatan Dumbo Raya <i>Dumbo Raya Subdistrict</i>		3 241	619	80	27	44

Sumber : Badan Pemberdayaan Masyarakat, Perempuan, dan KB Kota Gorontalo

Source : *Community Empowerment, Women, Family Planning Agency of Gorontalo Municipality*

Lanjutan Tabel 4.2.11

Kecamatan <i>District</i>	Peserta KB Aktif <i>Family Planning Participants</i>			
	Implan <i>Implants</i>	Suntikan <i>Injection</i>	Pil <i>Pill</i>	Jumlah <i>Total</i>
(1)	(7)	(8)	(9)	(10)
1 Leato Selatan	183	102	62	425
2 Leato Utara	118	141	87	441
3 Talumolo	190	174	88	736
4 Botu	117	69	38	313
5 Bugis	213	163	60	660
Kecamatan Dumbo Raya / <i>Dumbo Raya</i> Subdistrict	821	649	335	2 575

Sumber : Badan Pemberdayaan Masyarakat, Perempuan, dan KB Kota Gorontalo

Source : *Community Empowerment, Women, Family Planning Agency of Gorontalo Municipality*

4.3 AGAMA/RELIGION

Tabel 4.3.1 Persentase Penduduk Menurut Kelurahan dan Agama yang Dianut di Kecamatan Dumbo Raya, 2016
Table **Percentage of Population by Urban Village and Religion in Dumbo Raya Subdistrict, 2016**

Kelurahan <i>Urban Village</i>	Islam <i>Islam</i>	Protestan <i>Christian</i>	Katolik <i>Catholic</i>	Hindu <i>Hindu</i>	Budha <i>Buddha</i>	Konghuchu <i>Konghuchu</i>
(1)	(2)	(3)	(4)	(5)	(6)	(7)
1 Leato Selatan	99,32	0,47	0,20	-	-	-
2 Leato Utara	99,53	0,40	-	0,07	-	-
3 Talumolo	97,78	1,93	0,28	-	-	-
4 Botu	99,45	0,55	-	-	-	-
5 Bugis	98,87	1,08	0,04	-	0,02	-
Kecamatan Dumbo Raya Dumbo Raya Subdistrict	98,76	1,10	0,13	0,01	0,01	-

Sumber : Dinas Kependudukan dan Catatan Sipil Kota Gorontalo

Source : Department of Population and Civil Records and of Gorontalo Municipality

Tabel 4.3.2 Jumlah Tempat Peribadatan Menurut Kelurahan di Kecamatan Dumbo Raya, 2016
Number of Worship Facilities by Urban Village in Dumbo Raya Subdistrict, 2016

Kelurahan <i>Urban Village</i>	Masjid <i>Mosque</i>	Mushola <i>Mushola</i>	Gereja Protestan <i>Christian Church</i>	Gereja Katholik <i>Catholic Church</i>	Pura <i>Temple</i>	Vihara <i>Vihara</i>	Keleteng <i>Kelenteng</i>
(1)	(2)	(3)	(4)	(5)	(6)	(7)	(8)
1 Leato Selatan	2	-	-	-	-	-	-
2 Leato Utara	3	-	-	-	-	-	-
3 Talumolo	6	-	-	-	-	-	-
4 Botu	4	-	-	-	-	-	-
5 Bugis	5	-	-	-	-	-	-
Kecamatan Dumbo Raya Dumbo Raya Subdistrict	20	-	-	-	-	-	-

Sumber : Kementerian Agama Kota Gorontalo

Source : *The Ministry of Religious Affairs of Gorontalo Municipality*

<http://gorontalokota.bps.go.id>

5 PERTANIAN

Agriculture



ULASAN	DESCRIPTION
<p>1. Tanaman Pangan</p> <p>Pada tahun 2016, produksi jagung sebesar 73 ton</p>	<p>1. Food Crops</p> <p><i>In 2016, production of maize was 73 tons</i></p>
<p>2. Hortikultura</p> <p>a. Subsektor hortikultura mencakup tanaman sayuran, buah-buahan, tanaman biofarmaka, dan tanaman hias. Tabel 5.2.1 dan Tabel 5.2.2 menyajikan luas panen dan produksi tanaman sayuran meliputi 1 jenis tanaman, yaitu cabai.</p> <p>b. Pada tahun 2016, produksi cabai sebesar 1 ton. Adapun luas panen dari komoditi tersebut adalah 1 hektar.</p> <p>c. Tabel 5.2.3 menyajikan produksi tanaman buah-buahan meliputi 3 jenis buah, yaitu mangga, pisang, dan pepaya.</p> <p>d. Pada tahun 2016, produksi buah-buahan yang memberikan kontribusi terbesar adalah mangga yang mencapai 43 Kw. Jumlah tersebut mengalami kenaikan jika dibandingkan dengan tahun sebelumnya.</p>	<p>2. Horticulture</p> <p>a. <i>The sub sector of horticulture includes vegetables, fruits, medicinal, and ornamental plants. Table 5.2.1 and Table 5.2.2 present harvested area and production of vegetables for 1 kind of vegetable, i.e. chili.</i></p> <p>b. <i>In 2016, chili production of 1 tons. The harvested area of this commodity is 1 hectare.</i></p> <p>c. <i>Table 5.2.3 present production of fruits for 3 kind of fruits, i.e. mango, banana, and papaya.</i></p> <p>d. <i>In 2016, the biggest share of fruit production came from manggo which reached 43 kw. That number has increased when compared with the previous year.</i></p>

3. Peternakan

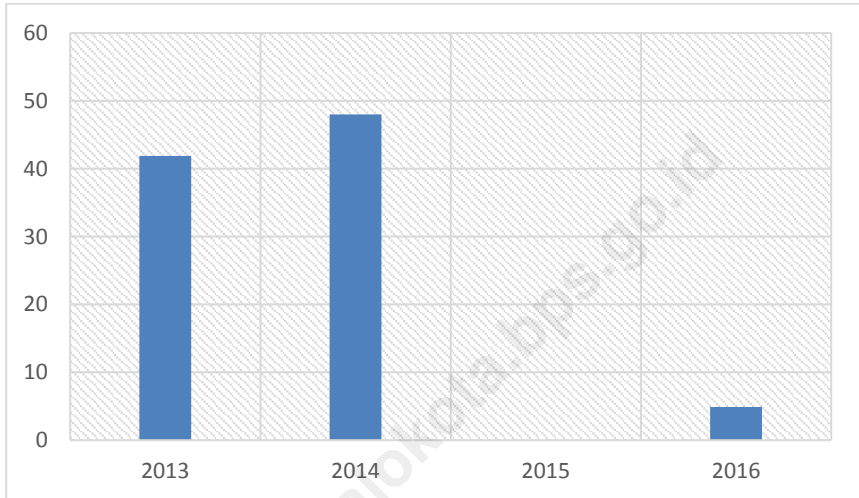
- a. Populasi ternak terdiri dari sapi potong, dan kambing. Pada tahun 2016, jumlah populasi tersebut berturut turut 276 ekor, dan 1.055 ekor.
- b. Populasi unggas yang terdiri dari ayam kampung, ayam petelur, dan itik pada tahun 2016 secara berturut-turut adalah 3.389 ekor, 2.000 ekor, dan 1.552 ekor.

3. Animal Husbandry

- a. *The livestock population comprises of cow, and goat. In 2016, the total stock of these kinds reached Dumbo Raya heads, 276 heads, and 1.055 heads for each livestock respectively.*
- b. *The population of poultry in 2016 as 3.389 heads (native chicken), 2.000 heads (layer), and 1.552 heads (duck).*

<http://gorontaloikota.bps.go.id>

Gambar 5 Produksi Jagung di Kecamatan Dumbo Raya, 2013-2016
Picture *Maize Production in Dumbo Raya Subdistrict, 2013- 2016*



Sumber : Dinas Kelautan, Perikanan, Pertanian, dan Ketahanan Pangan Kota Gorontalo

Source : *Marine, Fisheries, Agriculture, and Food Security Service of Gorontalo Municipality*

5.1 TANAMAN PANGAN/*FOOD CROPS*

Tabel 5.1.1 Luas Lahan Tegal/Kebun, Ladang/Huma, dan Lahan yang Sementara Tidak Diusahakan Menurut Kelurahan di Kecamatan Dumbo Raya (hektar), 2016
Area of Dry Field/Garden, Shifting Cultivation, Land and Temporarily Unused Land by Urban Village in Dumbo Raya Subdistrict (hectare), 2016

Kelurahan Urban Village	Tegal/Kebun Dry Field/Garden	Ladang/Huma Shifting Cultivation	Sementara Tidak Diusahakan Temporarily Unused
(1)	(2)	(3)	(4)
1. Leato Selatan	-	-	-
2. Leato Utara	-	-	-
3. Talumolo	-	-	-
4. Botu	25	-	-
5. Bugis	-	-	-
Kecamatan Dumbo Raya Dumbo Raya Subdistrict	25	-	-

Sumber : Dinas Kelautan, Perikanan, Pertanian, dan Ketahanan Pangan Kota Gorontalo
 Source : *Marine, Fisheries, Agriculture, and Food Security Service of Gorontalo Municipality*

Tabel 5.1.2 Luas Panen, Produksi, dan Produktivitas Jagung di Kecamatan Dumbo Raya, 2014-2016
Harvested Area, Production, and Productivity of Maize in Dumbo Raya Subdistrict (tons), 2012-2016

Tahun Years	Luas Panen Harvested Area (Ha)	Produksi Production (Ton)	Produktivitas Productivity (Kuintal/Ha)
(1)	(2)	(3)	(4)
2014	3	14,4	48,00
2015	-	-	-
2016	15	73	4,9

Sumber : Dinas Kelautan, Perikanan, Pertanian, dan Ketahanan Pangan Kota Gorontalo

Source : Marine, Fisheries, Agriculture, and Food Security Service of Gorontalo Municipality

5.2 HORTIKULTURA/*HORTICULTURE*

Tabel 5.2.1 Luas Lahan Tanaman Sayuran Menurut Kelurahan dan Jenis Sayuran di Kecamatan Dumbo Raya (hektar), 2016

Area of Vegetables by Urban Village and Kind of Plant in Dumbo Raya Subdistrict (hectare), 2016

Kelurahan <i>Urban Village</i>	Bawang Merah <i>Shallot</i>	Cabai <i>Chilli</i>	Tomat <i>Tomato</i>	Kentang <i>Potato</i>	Kubis <i>Cabbage</i>	Petsai <i>Chinese Cabbage</i>	Lainnya <i>Others</i>
(1)	(2)	(3)	(4)	(5)	(6)	(7)	(8)
1. Leato Selatan	-	-	-	-	-	-	-
2. Leato Utara	-	-	-	-	-	-	-
3. Talumolo	-	-	-	-	-	-	-
4. Botu	-	1	-	-	-	-	-
5. Bugis	-	-	-	-	-	-	-
Kecamatan Dumbo Raya <i>Dumbo Raya Subdistrict</i>	-	1	-	-	-	-	-

Sumber : Dinas Kelautan, Perikanan, Pertanian, dan Ketahanan Pangan Kota Gorontalo

Source : *Marine, Fisheries, Agriculture, and Food Security Service of Gorontalo Municipality*

Tabel 5.2.2 Luas Panen Tanaman Sayuran Menurut Kelurahan dan Jenis Sayuran di Kecamatan Dumbo Raya (hektar), 2016
Harvested Area of Vegetables by Urban Village and Kind of Plant in Dumbo Raya Subdistrict (hectare), 2016

Kelurahan <i>Urban Village</i>	Bawang Merah <i>Shallot</i>	Cabai Chilli	Tomat <i>Tomato</i>	Kentang <i>Potato</i>	Kubis <i>Cabbage</i>	Petsai <i>Chinese Cabbage</i>	Lainnya <i>Others</i>
(1)	(2)	(3)	(4)	(5)	(6)	(7)	(8)
1. Leato Selatan	-	-	-	-	-	-	-
2. Leato Utara	-	-	3	-	-	-	-
3. Talumolo	-	-	-	-	-	-	-
4. Botu	-	1	-	-	-	-	-
5. Bugis	-	-	-	-	-	-	-
Kecamatan Dumbo Raya <i>Dumbo Raya Subdistrict</i>	-	1	3	-	-	-	-

Sumber : Dinas Kelautan, Perikanan, Pertanian, dan Ketahanan Pangan Kota Gorontalo

Source : *Marine, Fisheries, Agriculture, and Food Security Service of Gorontalo Municipality*

Tabel 5.2.3 Produksi Tanaman Sayuran Menurut Kelurahan dan Jenis Sayuran di Kecamatan Dumbo Raya (ton), 2016
Production of Vegetables by Urban Village and Kind of Plant in Dumbo Raya Subdistrict (tons), 2016

Kelurahan <i>Urban Village</i>	Bawang Merah <i>Shallot</i>	Cabai <i>Chilli</i>	Kentang <i>Potato</i>	Kubis <i>Cabbage</i>	Petsai <i>Chinese Cabbage</i>	Lainnya <i>Others</i>
(1)	(2)	(3)	(4)	(5)	(6)	(7)
1. Leato Selatan	-	-	-	-	-	-
2. Leato Utara	-	-	-	-	-	-
3. Talumolo	-	-	-	-	-	-
4. Botu	-	79	-	-	-	-
5. Bugis	-	-	-	-	-	-
Kecamatan Dumbo Raya <i>Dumbo Raya Subdistrict</i>	-	79	-	-	-	-

Sumber : Dinas Kelautan, Perikanan, Pertanian, dan Ketahanan Pangan Kota Gorontalo
 Source : *Marine, Fisheries, Agriculture, and Food Security Service of Gorontalo Municipality*

Tabel 5.2.4 Produksi Buah-buahan Menurut Kelurahan dan Jenis Buah di Kecamatan Dumbo Raya (ton), 2016
Table Production of Fruits by Urban Village and Kind of Fruit in Dumbo Raya Subdistrict (tons), 2016

Kelurahan <i>Urban Village</i>	Mangga <i>Mango</i>	Durian <i>Durian</i>	Jeruk <i>Orange</i>	Pisang <i>Banana</i>	Pepaya <i>Papaya</i>	Nanas <i>Pine-apple</i>	Lainnya <i>Others</i>
(1)	(2)	(3)	(4)	(5)	(6)	(7)	(8)
1. 2014	2,5	-	-	1,5	0,4	-	-
2. 2015	-	-	-	-	-	-	-
3. 2016	43	-	-	22	15	-	-

Sumber : Dinas Kelautan, Perikanan, Pertanian, dan Ketahanan Pangan Kota Gorontalo

Source : *Marine, Fisheries, Agriculture, and Food Security Service of Gorontalo Municipality*

5.3 PETERNAKAN/LIVESTOCK

Tabel 5.3.1 Populasi Ternak Menurut Jenis Ternak di Kecamatan Dumbo Raya, 2012-2016
Table Livestock Population by Kind of Livestock in Dumbo Raya Subdistrict, 2012-2016

Tahun Years	Sapi Potong Beef Cattle	Kuda Horse	Kambing Goat
(1)	(2)	(3)	(4)
2012	480	201	2 339
2013	266	-	1 015
2014	216	-	965
2015	171	-	931
2016	276	-	1 055

Sumber : Dinas Kelautan, Perikanan, Pertanian, dan Ketahanan Pangan Kota Gorontalo

Source : Marine, Fisheries, Agriculture, and Food Security Service of Gorontalo Municipality

Tabel 5.3.2 Populasi Unggas Menurut Kelurahan dan Jenis Unggas di Kecamatan Dumbo Raya, 2012-2016

POULTRY POPULATION BY URBAN VILLAGE AND KIND OF
POULTRY IN DUMBO RAYA SUBDISTRICT, 2012-2016

Tahun Years	Ayam Kampung Native Chicken	Ayam Petelur Layer	Ayam Pedaging Broiler	Itik/Itik Manila Duck/Muscovy Duck
(1)	(2)	(3)	(4)	(5)
2012	2 638	19 724	-	2 344
2013	1 782	23 250	-	1 530
2014	1 722	23 000	-	1 470
2015	1 647	22 150	-	910
2016	3 389	2 000	-	1 552

Sumber : Dinas Kelautan, Perikanan, Pertanian, dan Ketahanan Pangan Kota Gorontalo

Source : Marine, Fisheries, Agriculture, and Food Security Service of Gorontalo Municipality

<http://gorontalokota.bps.go.id>

7 PERDAGANGAN

Trade



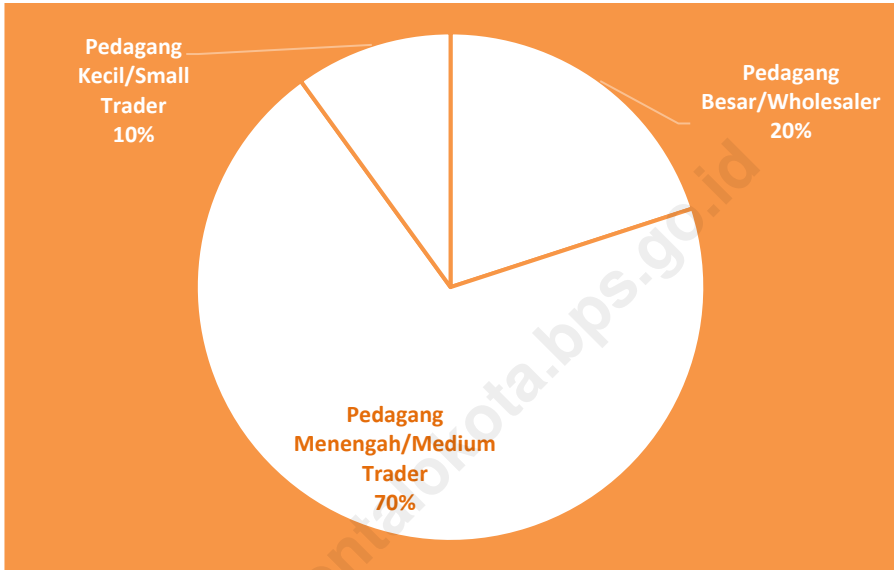
ULASAN**DESCRIPTION**

Berdasarkan data Dinas Perindustrian, Perdagangan, UMKM dan Penanaman Modal Kota Gorontalo, jumlah pedagang besar, pedagang menengah dan pedagang kecil di Kecamatan Dumbo Raya berturut-turut pada tahun 2016 adalah xx,xx dan xx pedagang.

Based on data from Industry, Trade, SMEs and Capital Investment Office of Gorontalo Municipality, the number of wholesalers, middle traders and small traders in Dumbo Raya districts respectively in 2016 are xx, xx and xx traders.

<http://gorontalokota.bps.go.id>

Gambar 6 Persentase Pedagang Menurut Jenis di Kecamatan Dumbo Raya, 2016
Picture *Per centation of Merchants by Type in Dumbo Raya Subdistrict, 2016*



Sumber : Dinas Perindustrian, Perdagangan, Koperasi, UMKM, dan PM Kota Gorontalo
 Source : *Industry, Trade, Cooperatives, Small and Medium Enterprises, and Investments of Gorontalo Municipality*

Tabel 4.1 Jumlah Pedagang Menurut Jenis di Kecamatan Dumbo Raya, 2014-2016
Table *Number of Merchants by Type in Dumbo Raya Subdistrict, 2014-2016*

Tahun Year	Pedagang Besar Wholesaler	Pedagang Menengah Medium Trader	Pedagang Kecil Small Trader
(1)	(2)	(3)	(4)
2014	1	-	19
2015	-	-	12
2016	2	7	1

Sumber : Dinas Perindustrian, Perdagangan, Koperasi, UMKM, dan PM Kota Gorontalo

Source : *Industry, Trade, Cooperatives, Small and Medium Enterprises, and Investments of Gorontalo Municipality*

Tabel 4.2 Jumlah Sarana Perdagangan Menurut Kelurahan di Kecamatan Dumbo Raya, 2016
Table *Number of Trading Facilities by Urban Village in Dumbo Raya Subdistrict, 2016*

Kelurahan <i>Urban Village</i>	Pasar Tradisional <i>Traditional Market</i>	Tempat Pelelangan Ikan <i>Fish Auction</i>
(1)	(2)	(6)
1 Leato Selatan	-	-
2 Leato Utara	-	-
3 Talumolo	-	-
4 Botu	-	-
5 Bugis	1	-
Kecamatan Dumbo Raya Dumbo Raya Subdistrict	1	-

Sumber : Dinas Perindustrian, Perdagangan, Koperasi, UMKM, dan PM Kota Gorontalo

Source : *Industry, Trade, Cooperatives, Small and Medium Enterprises, and Investments of Gorontalo Municipality*

Tabel 4.3 Jumlah Koperasi Menurut Jenis Koperasi dan Kecamatan di Kota Gorontalo, 2016
Table *Number of Cooperatives by Type of Cooperative and Subdistrict in Gorontalo Municipality, 2016*

Jenis Koperasi <i>Type of Cooperatives</i>	Jumlah <i>Total</i>
(1)	(2)
KUD	-
KPN	1
KOPKAR	2
KOPMAS	1
KOPERIK	2
KOPWAN	1
KSP	3
KSU	5
Kecamatan Dumbo Raya <i>Dumbo Raya Subdistrict</i>	15

Sumber : Dinas Perindustrian, Perdagangan, Koperasi, UMKM, dan PM Kota Gorontalo

Source : *Industry, Trade, Cooperatives, Small and Medium Enterprises, and Investments of Gorontalo Municipality*

<http://gorontalokota.bps.go.id>

8

TRANSPORTASI DAN KOMUNIKASI

Transportation and Communication



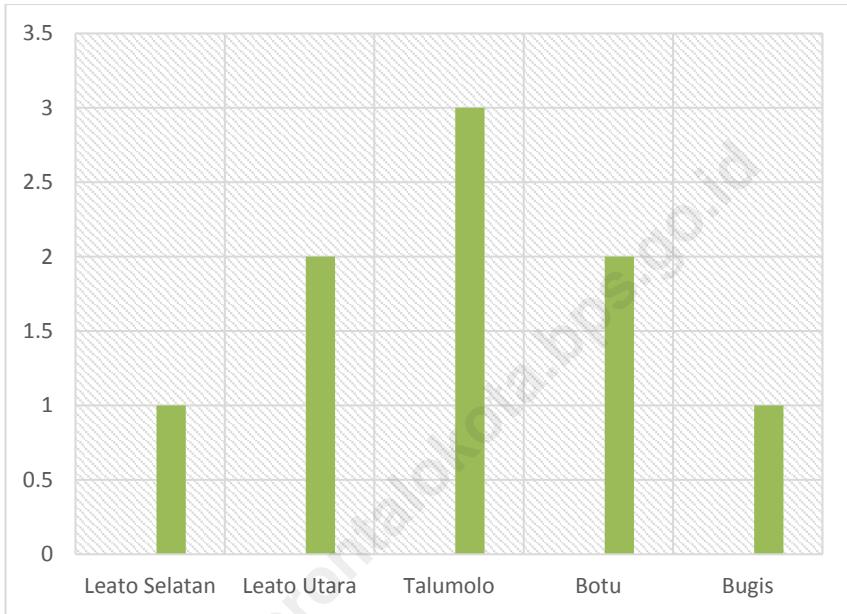
<http://gorontalokota.bps.go.id>

ULASAN**DESCRIPTION**

Jalan merupakan prasarana pengangkutan darat yang penting untuk memperlancar kegiatan perekonomian. Dengan makin meningkatnya usaha pembangunan maka akan menuntut peningkatan pembangunan jalan untuk memudahkan mobilitas penduduk dan memperlancar lalu lintas barang dari satu daerah ke daerah lain. Pada tahun 2016, sebagian besar permukaan jalan antar kelurahan di Kecamatan Dumbo Rayaur adalah sudah diaspal.

The road is a land transportation infrastructure that is essential to accelerate economic activity. With the increased development effort it will demand an increase in road construction to facilitate the mobility of the population and facilitate the traffic of goods from one region to another. In 2016, most of the inter-urban road surface in Kecamatan Dumbo Raya is already paved.

Gambar 7 Jumlah Menara Telekomunikasi Menurut Kelurahan di Kecamatan Dumbo Raya, 2016
Picture Number of Telecommunication Tower by Urban Village in Dumbo Raya Subdistrict, 2016



Sumber : Kantor Camat Dumbo Raya
Source : Subdistrict Office of Dumbo Raya

Tabel 5.1 Jalan Antar Desa/Kelurahan Menurut Kelurahan dan Jenis Permukaan Terluas di Kecamatan Dumbo Raya, 2016
Table *Length of Roads by Urban Village and Type of Road Surface at Dumbo Raya Subdistrict, 2016*

Kelurahan <i>Urban Village</i>	Aspal/ Beton	Diperker as <i>Hardened</i>	Tanah <i>Land</i>	Lainnya <i>Others</i>
(1)	(2)	(3)	(4)	(5)
1 Leato Selatan	v	-	-	-
2 Leato Utara	v	-	-	-
3 Talumolo	v	-	-	-
4 Botu	v	-	-	-
5 Bugis	v	-	-	-

Sumber : Kantor Camat Dumbo Raya

Source : Subdistrict Office of Dumbo Raya

Tabel 5.2 Jumlah Sarana Komunikasi Menurut Kelurahan di Kecamatan Dumbo Raya, 2016
Number of Communication Facilities by Urban Village in Dumbo Raya Subdistrict, 2016

	Kelurahan <i>Urban Village</i>	Warnet <i>Internet Cafe</i>	Pos/Jasa Pengiriman <i>Pos/Delivery Services</i>	Menara Telekomunikasi <i>Telecommunica tion Tower</i>
	(1)	(2)	(3)	(4)
1	Leato Selatan	-	-	1
2	Leato Utara	-	-	2
3	Talumolo	1	-	3
4	Botu	-	-	2
5	Bugis	-	-	1
Kecamatan Dumbo Raya Dumbo Raya Subdistrict		1	-	9

Sumber : Kantor Camat Dumbo Raya

Source : Subdistrict Office of Dumbo Raya

9

KEUANGAN DAERAH

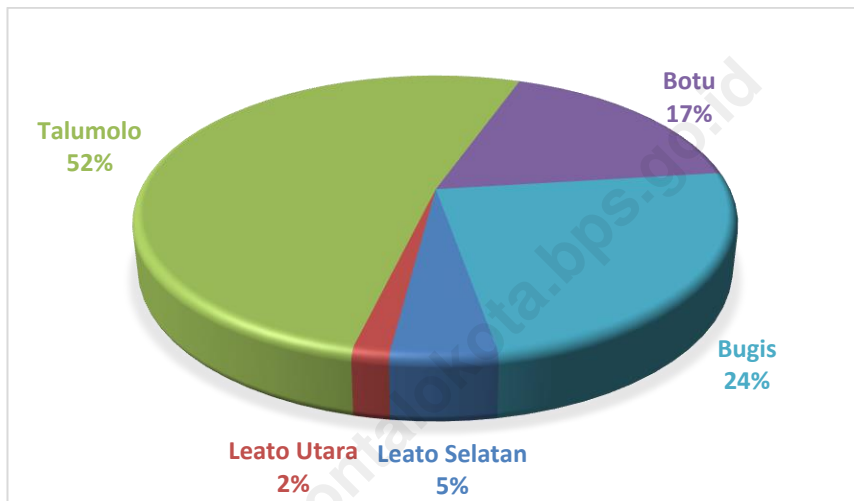
Local Finance



<http://gorontalokota.bps.go.id>

ULASAN	DESCRIPTION
<p>Pajak Bumi dan Bangunan (PBB) merupakan salah satu sumber pendapatan daerah yang ikut berperan dalam pelaksanaan pembangunan. Selama Tahun 2016, jumlah PBB yang berhasil dihimpun dari masyarakat di Kecamatan Dumbo Raya sebesar Rp. 22.969.813 atau 7,56 persen dari target yang telah ditetapkan. Adapun kelurahan dengan perolehan pajak terbesar adalah Kelurahan Talumolo yakni sebesar Rp. 11.874.842</p>	<p><i>Land and Building Tax (PBB) is one of the regional revenue sources that play a role in the implementation of development. During the Year 2016, the number of Land and Building Tax (PBB) collected from the community in SubDistrict Dumbo Raya Rp. 22.969.813 or 7,56 percent of the target set. The urban village with the largest tax is Talumolo urban village which is Rp. 11.874.842</i></p>

Gambar 8 Persentase Realisasi Penerimaan Pajak Bumi dan Bangunan (PBB) Menurut Kelurahan di Kecamatan Dumbo Raya , 2016
Picture
Realization Percentation of Land and Building Tax Receipts (PBB) by Urban Village in Dumbo Raya Subdistrict , 2016



Sumber : Kantor Camat Dumbo Raya

Source : Subdistrict Office of Dumbo Raya

Tabel 9.1 Target dan Realisasi Penerimaan Pajak Bumi dan Bangunan (PBB) Menurut Kelurahan di Kecamatan Dumbo Raya, 2016
Target and Realization of Land and Building Tax Receipts (PBB) by Urban Village in Dumbo Raya Subdistrict, 2016

	Kelurahan <i>Urban Village</i>	Target <i>Target</i>	Realisasi <i>Realization</i>	Persentase <i>Percentage</i>
	(1)	(2)	(3)	(4)
1	Leato Selatan	20.611.559	1.110.193	5.00
2	Leato Utara	16.209.690	389.431	2.00
3	Talumolo	190.873.482	11.874.842	6.00
4	Botu	22.020.857	4.039.216	18.00
5	Bugis	54.160.246	5.556.131	10.26
Kecamatan Dumbo				
	Raya	303.875.834	22.969.813	7,56
	<i>Dumbo Raya</i>			
	<i>Subdistrict</i>			

Sumber : Kantor Camat Dumbo Raya

Source : *Subdistrict Office of Dumbo Raya*

10

PERBANDINGAN ANTAR KECAMATAN

Subdistrict Comparison



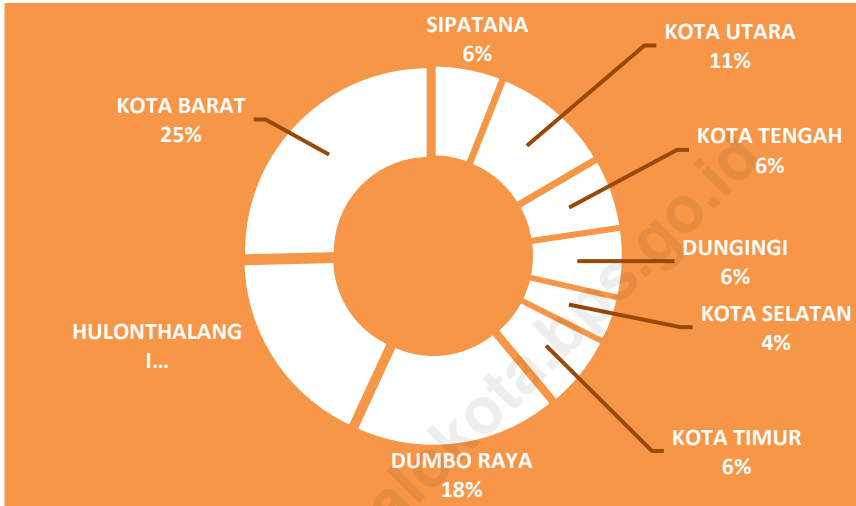
ULASAN

Jumlah penduduk paling banyak di Kota Gorontalo pada 2016 adalah Kecamatan Kota Tengah, yaitu 27.480 jiwa, sedangkan kecamatan dengan jumlah penduduk terendah di Kota Gorontalo adalah Kecamatan Hulonthalangi, yaitu sebesar 16.647 jiwa. Jumlah penduduk per kecamatan di Kota Gorontalo cenderung mengalami peningkatan dari 2015 ke 2016. Sementara kecamatan dengan wilayah terluas adalah Kecamatan Kota Barat, yaitu sebesar 17,71 % dari total keseluruhan wilayah Kota Gorontalo, sedangkan kecamatan dengan luas wilayah tersempit adalah Kota Selatan, dengan luas 3,86 % dari total keseluruhan wilayah Kota Gorontalo.

DESCRIPTION

The largest number of residents in Gorontalo Municipality in 2016 is Kota Tengah Sub-district, 27.480 inhabitants. while the lowest population in Gorontalo Municipality is Hulonthalangi Sub-district, which is 16.647 inhabitant. The number of residents per sub-district in Gorontalo Municipality tends to increase from 2015 to 2016. While the sub-district with the widest area is Kota Barat Sub-district, which is 17,71 % of the total area of Gorontalo Municipality, while the sub-district with the most narrow area is Kota Selatan with 3,86 % of the total area of Gorontalo Municipality.

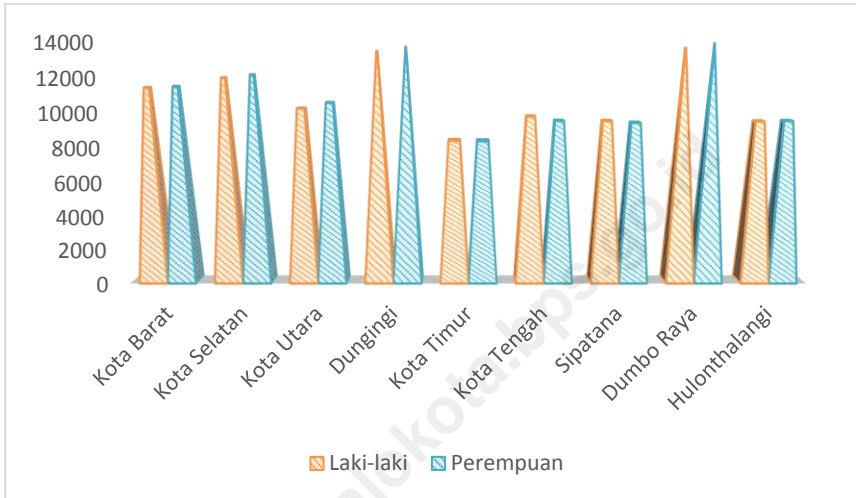
Gambar 9 **Persentase Luas Wilayah Menurut Kecamatan di Kota Gorontalo (persen), 2016**
Picture **Percentage Total Area by SubDistrict in Gorontalo Municipality (percent), 2016**



Sumber : Peta Rencana Tata Ruang Wilayah Kota Gorontalo Tahun 2011, Badan Pertanahan Nasional Kota Gorontalo

Source : Map of the Spatial Plan of Gorontalo in 2011, National Land Agency of Gorontalo Municipality

Gambar 10 Jumlah Penduduk Menurut Kecamatan di Kota
Picture Gorontalo, 2016
Population by Subdistrict in Gorontalo Municipality, 2016



Sumber : Dinas Kependudukan dan Catatan Sipil Kota Gorontalo
 Source : *Department of Population and Civil Records and of Gorontalo Municipality*

Tabel 10.1 Luas Wilayah Menurut Kecamatan di Kota Gorontalo, 2016
Total Area by Subdistrict in Gorontalo Municipality, 2016

Kecamatan Subdistrict	Luas (km²) Total Area (square.km)	Persentase (%) Percentage
(1)	(2)	(3)
1. Kota Barat	20,07	25,39
2. Duingingi	4,67	5,91
3. Kota Selatan	3,05	3,86
4. Kota Timur	5,15	6,52
5. Hulonthalangi	14,00	17,71
6. Dumbo Raya	14,04	17,77
7. Kota Utara	8,35	10,56
8. Kota Tengah	4,81	6,09
9. Sibatana	4,74	6,00
Kota Gorontalo Gorontalo Municipality	79,03	100,00

Sumber : Peta Rencana Tata Ruang Wilayah Kota Gorontalo Tahun 2011, Badan Pertanahan Nasional Kota Gorontalo

Source : Map of the Spatial Plan of Gorontalo in 2011, National Land Agency of Gorontalo Municipality

Tabel 10.2 Banyaknya Penduduk Menurut Kecamatan dan Jenis Kelamin di Kota Gorontalo, 2016
Table *Number of Population by Subdistrict and Sex in Gorontalo Municipality, 2016*

Kecamatan <i>Subdistrict</i>	Jenis Kelamin (ribu) <i>Sex (thousand)</i>			Rasio Jenis Kelamin <i>Sex Ratio</i>	
	Laki- Laki <i>Male</i>	Perempuan <i>Female</i>	Jumlah <i>Total</i>		
(1)	(2)	(3)	(4)	(5)	
1 Kota Barat	11 359	11 413	22 772	100	
2 Duingingi	11 914	12 082	23 996	99	
3 Kota Selatan	10 168	10 495	20 663	97	
4 Kota Timur	13 401	13 640	27 041	98	
5 Hulonthalangi	8 336	8 311	16 647	100	
6 Dumbo Raya	9 713	9 463	19 176	103	
7 Kota Utara	9 454	9 351	18 805	101	
8 Kota Tengah	13 577	13 903	27 480	98	
9 Sipatana	9 432	9 456	18 888	100	
Kota Gorontalo	2016	97 354	98 114	195 468	99
Gorontalo Municipality	2015	96 404	97 494	193 898	99

Sumber : Dinas Kependudukan dan Catatan Sipil Kota Gorontalo

Source : Department of Population and Civil Records and of Gorontalo Municipality

DATA

MENCERDASKAN BANGSA

— *Enlighten The Nation* —



**BADAN PUSAT STATISTIK
KOTA GORONTALO**

BPS-Statistics of Gorontalo Municipality

Jalan Dewi Sartika No. 21, Kota Tengah, Kota Gorontalo

Telp. (0435)-821956, Fax: (0435)-826644,

E-mail: bps7571@bps.go.id

Homepage: <http://gorontalokota.bps.go.id>