

GUMAY TALANG DALAM ANGKA GUMAY TALANG IN FIGURES 2010/2011



<http://www.lahatkab.bps.go.id>



GUMAY TALANG DALAM ANGKA 2010/2011
GUMAY TALANG IN FIGURES 2010/2011

No. Katalog / Catalog Number : 11020011604.121

ISSN : 0215.3971

No. Publikasi / Publication Number : 16047.003

Ukuran Buku / Book Size : 16 cm x 1,5 cm

Jumlah Halaman / Total Pages : 50 + VIII

Naskah / Manuscript :

Seksi Neraca Wilayah dan Analisis Statistik

Penyunting / Editor :

Seksi Neraca Wilayah dan Analisis Statistik

Gambar / Figures :

Seksi Neraca Wilayah dan Analisis Statistik

Gambar Kulit / Cover Design :

Badan Pusat Statistik Kabupaten Lahat
BPS Office Of Lahat Regency

Diterbitkan oleh / Published by :

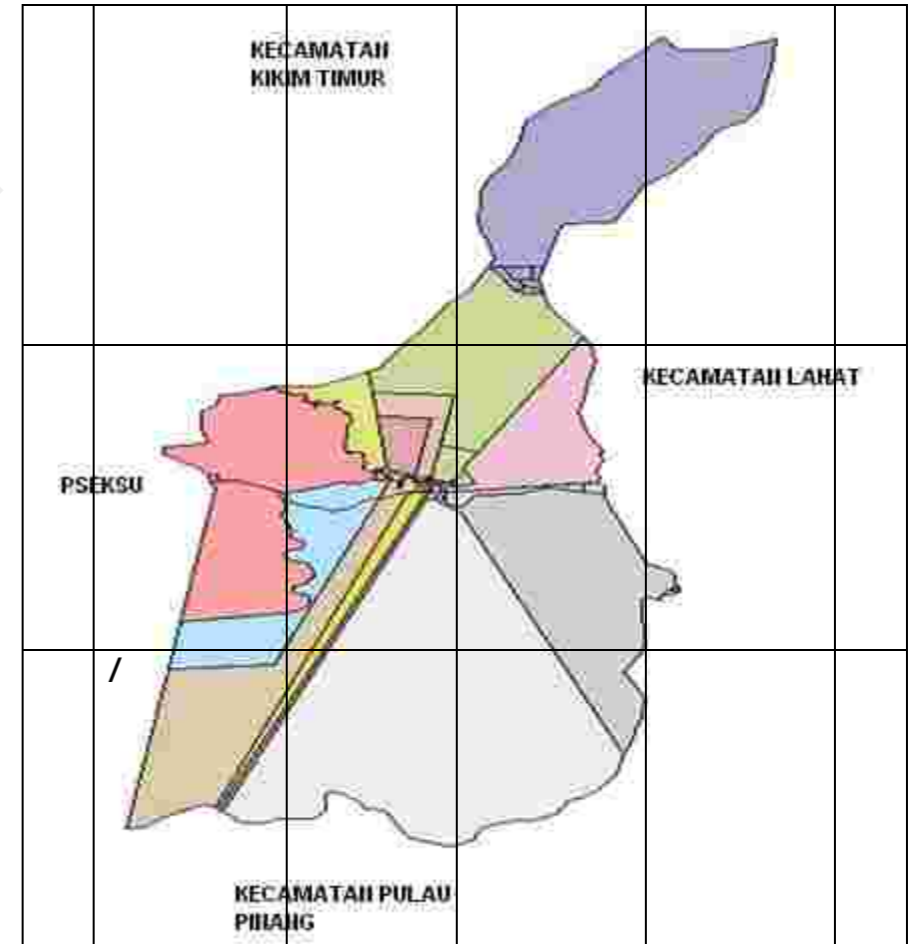
Badan Pusat Statistik Kabupaten Lahat
BPS Office Of Lahat Regency

Dicetak oleh / Printed by :

Boleh dikutip dengan menyebutkan sumbernya

May be cited with reference to the source

**PETA PER DESA KECAMATAN GUMAY TALANG
KABUPATEN LAHAT PROVINSI SUMATERA SELATAN**



KATA PENGANTAR

Dengan memanjatkan puji syukur ke hadirat Tuhan Yang Maha Esa, Badan Pusat Statistik Kabupaten Lahat telah dapat menyelesaikan publikasi "Kecamatan Gumay Talang Dalam Angka Tahun 2010/2011" dengan harapan publikasi ini selalu terbit setiap tahun dengan maksud untuk memberikan gambaran secara komprehensif mengenai keadaan geografi, pemerintahan, sosial dan ekonomi di Kecamatan Gumay Talang.

Data-data statistik yang disajikan dalam bentuk tabel merupakan hasil pengumpulan (collecting) data sekunder dari berbagai instansi pemerintah khususnya pemerintahan desa se-Kecamatan Gumay Talang. Disamping menyajikan tabel, publikasi ini juga menganalisis secara sekilas data yang tersedia. Namun, karena terbatasnya data yang tersedia maka masih ada juga beberapa keterbatasan informasi yang disampaikan utamanya dalam ketepatan waktu.

Dengan terbitnya publikasi ini, diharapkan dapat memberikan informasi yang sebaik-baiknya kepada kalangan pengguna data sebagai bahan monitoring, evaluasi, dan penetapan kebijakan pembangunan maupun sebagai bahan dalam studi-studi selanjutnya.

Akhir kata, kami menyampaikan ucapan terima kasih yang sebesar-besarnya kepada semua pihak yang telah membantu terbitnya publikasi ini. Untuk penyempurnaan publikasi ini di kemudian hari, partisipasi aktif dari berbagai institusi sangatlah diharapkan.

Lahat, Juli 2011

**KEPALA BADAN PUSAT STATISTIK
KABUPATEN LAHAT**

YUSRON SE, M.Si
NIP: 196401111991031002

CAMAT GUMAY TALANG

SAMBUTAN

*Puji syukur kita panjatkan kehadiran Allah Yang Maha Kuasa, atas berkah dan rahmat-Nya Publikasi “**Kecamatan Gumay Talang Dalam Angka Tahun 2010/2011**” dapat diselesaikan dengan baik.*

*Kami menyambut gembira keberadaan publikasi “**Kecamatan Gumay Talang Dalam Angka Tahun 2010/2011**”. Dalam publikasi ini telah dapat menghimpun berbagai informasi (data) dari desa se-Kecamatan Gumay Talang, sehingga dapat meningkatkan pelayanan kepada masyarakat dengan cermat, cepat dan tepat.*

Kepada semua pihak, Cabang Dinas/Instansi di Kecamatan Gumay Talang yang telah banyak membantu kelancaran penerbitan ini kami ucapkan terima kasih. Ucapan serupa kami sampaikan kepada Badan Pusat Statistik Kabupaten Lahat yang telah memberikan bimbingan teknis penyajian data. Kita semua berharap agar kerjasama yang baik ini dapat diteruskan pada tahun-tahun yang akan datang.

Semoga karya ini dapat bermanfaat bagi pihak-pihak yang membutuhkan.

Gumay Talang, Juli 2011

**CAMAT
GUMAY TALANG**

Drs. Nurmawansyah
NIP : 195707221980031009

KATA PENGANTAR

Dengan memanjatkan puji syukur ke hadirat Tuhan Yang Maha Esa, karena atas karunia-Nya publikasi " Kecamatan Gumay Talang Dalam Angka Tahun 2010/2011 " ini dapat terselesaikan.

Publikasi ini bertujuan untuk menggambarkan kondisi dan sarana prasarana Kecamatan Gumay Talang, yang nantinya diharapkan dapat menjadi bahan acuan baik dalam evaluasi hasil pembangunan maupun sebagai pedoman untuk perencanaan pembangunan selanjutnya.

Terima kasih kami ucapkan kepada semua pihak yang telah membantu sehingga dapat terbitnya publikasi ini, dan kamipun sangat menyadari bahwa di dalam publikasi ini masih sangat banyak kekurangan, untuk itu kritik dan saran membangun kami harapkan demi penyempurnaan di masa yang akan datang.

Semoga Allah Yang Maha Kuasa, memberkahi kita semua..

Gumay Talang, Juli 2011

**KOORDINATOR STATISTIK
KECAMATAN GUMAY TALANG,**

SISKA OLIVIA DEWI FEBRIANTY, SP.
NIP : 198802112011012015

DAFTAR ISI
CONTENTS

Halaman/
Page

| | |
|---|-----|
| Kata Pengantar Kepala Badan Pusat Statistik Kabupaten Lahat <i>Preface by Head of Central Statistics Board of Lahat Regency</i> | i |
| Sambutan Camat Gumay Talang <i>Foreword by Chief of Gumay Talang Subdistrict</i> | ii |
| Kata Pengantar KSK Gumay Talang <i>Preface by Statistic Coordinator of Gumay Talang Subdistrict</i> | iii |
| Daftar Isi / Contents | iv |
| Daftar Tabel/List of Tables | v |
| BAB I Keadaan Geografis / Geography | 2 |
| BAB II Pemerintahan / Government | 8 |
| BAB III Penduduk /Population | 13 |
| BAB IV Sosial / Social | 18 |
| BAB V Pertanian / Agriculture | 37 |
| BAB VI Ekonomi /Economic | 41 |
| BAB VII Perhubungan Dan Komunikasi / Transportation and Communication | 47 |

DAFTAR TABEL
LIST OF TABLES

**Halaman/
Page**

BAB I : Keadaan Geografis

CHAPTER I : Geography

| | | |
|-----|--|---|
| 1.1 | Jumlah Penduduk, Luas Daerah, dan Kepadatan Penduduk per Km ² Kecamatan Gumay Talang menurut Desa Tahun 2010 <i>Number of Population, Area, and Population Density For each Km² of Gumay Talang Subdistricts by Villages, for 2010...</i> | 3 |
| 1.2 | Jumlah Penduduk, Dusun, dan Rata-rata Penduduk per Dusun Kecamatan Gumay Talang menurut Desa Tahun 2010 <i>Number of Population, Dusun, and Everage Population For each Hamlets of Gumay Talang Subdistricts by Villages, for 2010</i> | 4 |
| 1.3 | Batas Wilayah Administrasi Kecamatan Gumay Talang Tahun 2010 <i>Administration Border Area of Gumay Talang Subdistricts, for 2010</i> | 5 |
| 1.4 | Topografi, Tinggi Desa Dari Permukaan Laut, dan Jarak Desa Ke Ibu Kota Kecamatan <i>Topografi, The Altitude, and The Distance between Villages to Subdistrict Capital</i> | 6 |

BAB II : Pemerintahan

CHAPTER II : Government

| | | |
|------|--|----|
| 2.1. | Kelengkapan Aparat Pemerintahan Desa Tahun 2010 <i>Equipment of functionary of Villages Governance, for 2010.....</i> | 9 |
| 2.2. | Status dan Klasifikasi Desa/Kelurahan Dalam Kecamatan Gumay Talang Tahun 2010 <i>Status and Classification of Villages/Wards in Gumay Talang Subdistrict, for 2010.....</i> | 10 |

| | | |
|---------------------------------|---|----|
| 2.3. | Banyaknya Satuan Lingkungan Setempat di Kecamatan Gumay Talang <i>Number Set of Local Environment in Gumay Talang Subdistrict.....</i> | 11 |
| | | |
| BAB III : Penduduk | | |
| <i>CHAPTER III : Population</i> | | |
| | | |
| 3.1. | Luas Wilayah, Jumlah Penduduk, Kepadatan dan Rasio Seks Tahun 2010 <i>Area, Number of Population, Population Density and Sex Ratio, for 2010.....</i> | 14 |
| 3.2. | Jumlah Penduduk, Desa/Kelurahan, Rumah Tangga serta Rata-rata Penduduk per Desa/Kelurahan dan per Rumah Tangga Tahun 2010 <i>Number of Population, Village, Household and Density of Population by Each Village and Household, for 2010.....</i> | 15 |
| 3.3. | Jumlah Kelahiran, Kematian menurut Jenis Kelamin Tahun 2010 <i>Number of Birth, Death, by Sex, for 2010</i> | 16 |
| | | |
| BAB IV : Sosial | | |
| <i>CHAPTER IV : Social</i> | | |
| | | |
| 4.1. | Banyaknya Sekolah Menurut Tingkatan Tahun 2010 <i>Number of Schools by Rank, for 2010.....</i> | 20 |
| 4.2. | Banyaknya Sekolah Dasar Menurut Statusnya Tahun 2010 <i>Number of Primary Schools by Status, for 2010.....</i> | 21 |
| 4.3. | Banyaknya Sekolah Lanjutan Tingkat Pertama (SLTP/Sederajat) menurut Status Tahun 2010 <i>Number of Junior High Schools by Status, for 2010</i> | 22 |
| 4.4. | Banyaknya Sekolah Lanjutan Tingkat Atas (SLTA/Sederajat) menurut Status Tahun 2010 <i>Number of Senior High Schools by Status, for 2010</i> | 23 |
| 4.5. | Banyaknya Tenaga Kesehatan Yang Tinggal di Desa Tahun 2010 <i>Number of Public Health Personal in Villages, for 2010</i> | 24 |

| | Halaman/ Page |
|--|--------------------------|
| 4.6 Jumlah Fasilitas Kesehatan menurut Desa Tahun 2010 <i>Number of Health Facilities by Villages, for 2010</i> | 25 |
| 4.7 Banyaknya PUS dan Peserta KB menurut Desa <i>Number of PUS and Member of Current Users by Villages,</i> | 27 |
| 4.8 Banyaknya Tempat Peribadatan menurut Agama <i>Number of Religious Worship Facility by Raligion.....</i> | 28 |
| 4.9 Banyaknya Penderita Cacat menurut Jenisnya Tahun 2010 <i>Number of Handicapped by Type, for 2010</i> | 29 |
| 4.10 Banyaknya Kejadian Bencana Alam menurut Jenis Bencana Tahun 2010 <i>Number of natural Disaster by Kind of Disaster, for 2010</i> | 30 |
| 4.11 Banyaknya Kejadian Kejahatan menurut Jenisnya Tahun 2010 <i>Number of natural Disaster by Kind of Disaste, for 2010</i> | 31 |
| 4.12 Banyaknya Fasilitas Olah Raga menurut Desa Tahun 2010 <i>Number of Sport Fasility by Villages, for 2010</i> | 32 |
| 4.13 Banyaknya Organisasi Kemasyarakatan menurut Jenisnya dan Desa Tahun 2010 <i>Number of ormas by Kind and Villages, for 2010</i> | 33 |
| 4.14 Keperluan Air Minum/Memasak Sebagian Besar Masyarakat menurut Sumbernya Tahun 2010 <i>Water for Drinking/Cooking Most of The People Accourding to Their Source, for 2010.....</i> | 34 |
| 4.15 Tempat Buang Air Besar Sebagian Besar Rumah Tangga di Kecamatan Gumay Talang Tahun 2010 <i>Defecate Place Most Households in Gumay Talang Subdistrict, for 2010.....</i> | 35 |

BAB V : PERTANIAN

CHAPTER V : Agriculture

- 5.1. Luas Desa Menurut Penggunaan Lahan di Kecamatan Gumay Talang
Villages Area by Utilization in Gumay Talang Subdistrict 38
- 5.2. Luas Lahan Sawah Menurut Jenis Pengairan Tahun 2010
Wet Land Area by Type of cultivation, for 2010 39

BAB VI : Ekonomi

CHAPTER VI : Economic

- 6.1. Jumlah Unit Usaha menurut Jenisnya Tahun 2010
Number of Establishments by Kind, for 2010 42
- 6.2. Jumlah Desa Yang Telah Terjangkau Listrik dan Pelanggan
Number of Served Village and Customers 44
- 6.3. Jumlah Pasar Menurut Jenisnya di Kecamatan Gumay Talang
Number of Market by Types In Gumay Talang Subdistrict, 45

BAB VII : Perhubungan Dan Komunikasi

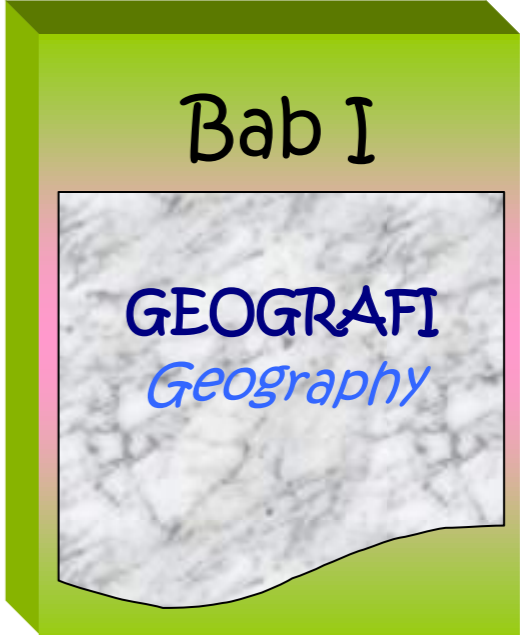
CHAPTER VIII : Transportation and Communication

- 7.1. Jenis Permukaan Jalan Terluas di Kecamatan Gumay Talang
Tahun 2010
*Length of Road by Surface Layer in Gumay Talang Subdistrict, for
2010...* 48
- 7.2. Banyaknya Sarana dan Prasarana Pos dan telekomunikasi
di Kecamatan Gumay Talang
*Number of Pos and Telecommunication in Gumay Talang
Subdistrict.....* 49

| | Halaman/ Page |
|---|--------------------------|
| 7.3. Keberadaan Signal Telpon Genggam menurut Provider di Kecamatan Gumay Talang Tahun 2010 <i>Signal Hand Phone Condition by Provider in Gumay Talang Subdistrict, 2010</i> | 50 |

<http://www.lahatkab.bps.go.id>

<http://www.lahatkab.bps.go.id>



I. KEADAAN GEOGRAFI

Geography

Kecamatan Gumay Talang dengan wilayah seluas 249,61 kilometer persegi dengan batasan wilayah sebagai berikut:

- Sebelah utara : Kecamatan Kikim Timur dan Kab. Musi Rawas
- Sebelah Selatan : Kecamatan Pulau Pinang
- Sebelah Timur : Kecamatan Lahat
- Sebelah Barat : Kecamatan Pseksu

Secara Administratif, Kecamatan Gumay Talang dibagi dalam 15 wilayah desa yang mencakup 56 dusun dengan rata-rata jumlah penduduk per dusun sebesar 175 orang. Jumlah penduduk Kecamatan Gumay Talang Tahun 2010 berjumlah 9.804 orang dengan kepadatan penduduk sebesar 39,28 penduduk per kilometer persegi. Adapun jumlah penduduk terbesar berada di Desa Suka Makmur dengan jumlah penduduk sebesar 1.388 jiwa. Sementara itu desa yang paling sedikit jumlah penduduknya adalah Desa Mandi Angin dengan jumlah penduduk sebesar 321 jiwa.

Desa terpadat adalah Desa Tanjung Dalam dengan kepadatan penduduk sebesar 14.400,00 penduduk per kilometer persegi, sedangkan desa yang memiliki kepadatan penduduk paling rendah adalah Desa Tanjung Karang dengan Kepadatan penduduk sebesar 22,64 penduduk per kilometer persegi.

Desa terjauh dari ibukota kecamatan adalah Desa Suka Makmur dengan jarak yang harus ditempuh melalui jalur darat yaitu kurang lebih 25,0 km.

Tabel 1.1 Jumlah Penduduk, Luas Daerah, dan Kepadatan Penduduk per Km² Kecamatan Gumay Talang menurut Desa
Number of Population, Area, and Population Density for each km² of Gumay Talang Subdistrict by Villages Tahun / Year 2010

| Desa Villages | Luas (Km ²) Area (Km ²) | Jumlah Penduduk/ Total Population | Kepadatan Penduduk per Km ² /Population Density for each km ² |
|---------------------------|--|--|---|
| (1) | (2) | (3) | (4) |
| 01. Sugi Waras | 27,85 | 742 | 26,64 |
| 02. Tanjung Periuk | 13,79 | 325 | 23,57 |
| 03. Tanjung Karang | 16,39 | 371 | 22,64 |
| 04. Muara Tandi | 13,13 | 571 | 43,49 |
| 05. Darmo | 12,75 | 609 | 47,76 |
| 06. Endikat Ilir | 18,41 | 690 | 37,48 |
| 07. Tanjung Baru | 26,46 | 739 | 27,93 |
| 08. Ngalam Baru | 15,00 | 517 | 34,47 |
| 09. Mandi Angin | 12,46 | 321 | 25,76 |
| 10. Tanjung Dalam | 0,03 | 432 | 14.400,00 |
| 11. Tanah Pilih | 13,32 | 735 | 55,18 |
| 12. Tanjung Beringin | 16,28 | 419 | 25,74 |
| 13. Batay | 14,34 | 1.134 | 79,08 |
| 14. Sukarami | 14,12 | 811 | 57,44 |
| 15. Suka Makmur | 35,29 | 1.388 | 39,33 |
| Jumlah /Total 2010 | 249,61 | 9.804 | 39,28 |

Sumber : Badan Pusat Statistik Kabupaten Lahat
Source : BPS of Lahat Regency

Tabel 1.2 Jumlah Penduduk, Dusun, dan Rata-rata Penduduk per Dusun Kecamatan Gumay Talang menurut Desa
Number of Population, Dusun, and Everage of Population For each Hamlets of Gumay Talang Subdistrict by Villages Tahun / Year 2010

| Desa Villages | Jumlah Penduduk/ Total Population | Jumlah RT/ Total RT | Jumlah Dusun/ Total Dusun | Rata-rata Penduduk per Dusun/ Everage Pop for each village |
|--------------------------|--|---------------------------|------------------------------------|--|
| (1) | (2) | (3) | (4) | (5) |
| 01. Sugi Waras | 742 | 175 | 5 | 148,40 |
| 02. Tanjung Periuk | 325 | 80 | 4 | 81,25 |
| 03. Tanjung Karang | 371 | 85 | 3 | 123,67 |
| 04. Muara Tandi | 571 | 138 | 2 | 285,50 |
| 05. Darmo | 609 | 138 | 4 | 152,25 |
| 06. Endikat Ilir | 690 | 165 | 5 | 138,00 |
| 07. Tanjung Baru | 739 | 177 | 5 | 147,80 |
| 08. Ngalam Baru | 517 | 131 | 3 | 172,33 |
| 09. Mandi Angin | 321 | 79 | 3 | 107,00 |
| 10. Tanjung Dalam | 432 | 99 | 2 | 216,00 |
| 11. Tanah Pilih | 735 | 158 | 6 | 122,50 |
| 12. Tanjung Beringin | 419 | 97 | 4 | 104,75 |
| 13. Batay | 1.134 | 272 | 3 | 378,00 |
| 14. Sukarami | 811 | 187 | 2 | 405,50 |
| 15. Suka Makmur | 1.388 | 367 | 5 | 277,60 |
| Jumlah/Total 2010 | 9.804 | 2.348 | 56 | 175,07 |

Sumber : Badan Pusat Statistik Kabupaten Lahat
Source : BPS of Lahat Regency

Tabel 13 **Batas Wilayah Administrasi Kecamatan Gumay Talang**
Table Administration Border Area of Gumay Talang Subdistrict
Tahun / Year 2010

| Arah <i>Direction</i> | Perbatasan <i>Border Area</i> |
|---------------------------------|---|
| (1) | (2) |
| Utara | Kecamatan Kikim Timur dan Kab. Musi Rawas |
| Selatan | Kecamatan Pulau Pinang |
| Timur | Kecamatan Lahat |
| Barat | Kecamatan Pseksu |

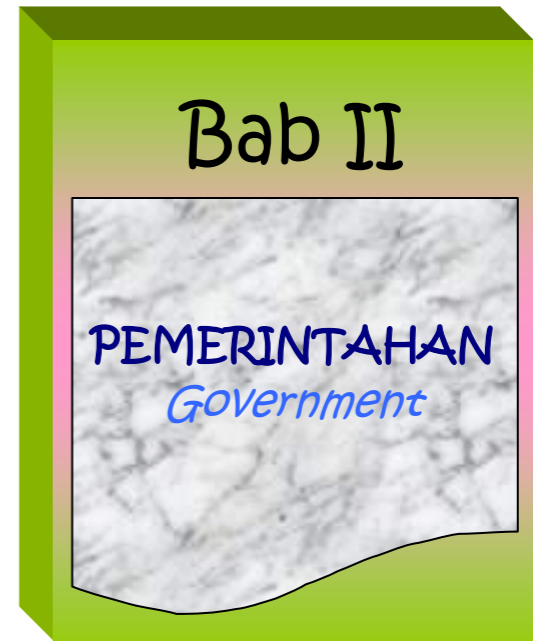
Sumber : Badan Pusat Statistik Kabupaten Lahat
Source : BPS of Lahat Regency

Tabel 1.4 Topografi, Tinggi Desa Dari Permukaan Laut, dan Jarak Desa Ke Ibu Kota Kecamatan
Topografi, The Altitude, and The Distance between Villages to Subdistrict Capital
Tahun / Year 2010

| Desa <i>Villages</i> | Topografi | Ketinggian dari Permukaan Laut (m) | Jarak ke Ibu Kota Kecamatan (Km) |
|-------------------------|------------|------------------------------------|----------------------------------|
| (1) | (2) | (3) | (4) |
| 01. Sugi Waras | Dataran | | 3,00 |
| 02. Tanjung Periuk | Dataran | | 2,00 |
| 03. Tanjung Karang | Dataran | | 3,00 |
| 04. Muara Tandi | Dataran | | 2,50 |
| 05. Darmo | Dataran | | 1,50 |
| 06. Endikat Ilir | Dataran | | 1,50 |
| 07. Tanjung Baru | Dataran | | 2,00 |
| 08. Ngalam Baru | Dataran | | 0,50 |
| 09. Mandi Angin | Dataran | | 1,00 |
| 10. Tanjung Dalam | Dataran | | 0,50 |
| 11. Tanah Pilih | Dataran | | 0,50 |
| 12. Tanjung Beringin | Dataran | | 1,00 |
| 13. Batay | Lembah/DAS | | 2,00 |
| 14. Sukarami | Lembah/DAS | | 0,20 |
| 15. Suka Makmur | Dataran | | 25,00 |

Sumber : Badan Pusat Statistik Kabupaten Lahat
Source : BPS of Lahat Regency

<http://www.lahatkab.bps.go.id>



II. PEMERINTAHAN *Government*

Secara administratif Kecamatan Gumay Talang pada tahun 2010 terdiri dari 15 desa, semuanya berstatus definitif dengan satuan lingkungan setempat sebanyak 56 dusun. Adapun Desa yang mempunyai jumlah dusun paling banyak adalah Desa Tanah Plih dengan jumlah dusun sebanyak 6 dusun. Desa Suka Makmur awalnya merupakan wilayah Kecamatan Kikim Timur, Namun sejak Tahun 2008 desa ini termasuk ke dalam wilayah Kecamatan Gumay Talang. Secara rinci banyaknya dusun per desa disajikan pada tabel 2.3.

Dari 15 desa yang ada, semuanya telah mempunyai Kepala Desa, Sekretaris Desa, Ketua BPD dan Ketua LPMD. Secara rinci mengenai kelengkapan aparat desa disajikan pada tabel 2.1.

Tabel 2.1 **Kelengkapan Aparat Pemerintahan Desa**
Table *Equipment of functionary of Villages Governance*
Tahun / Year 2010

| Desa Villages | Kepala Desa | Sekretaris Desa | Ketua BPD | Ketua LPMD |
|----------------------|----------------|--------------------|--------------|---------------|
| (1) | (2) | (3) | (4) | (5) |
| 01. Sugi Waras | 1 | 1 | 1 | 1 |
| 02. Tanjung Periuk | 1 | 1 | 1 | 1 |
| 03. Tanjung Karang | 1 | 1 | 1 | 1 |
| 04. Muara Tandi | 1 | 1 | 1 | 1 |
| 05. Darmo | 1 | 1 | 1 | 1 |
| 06. Endikat Ilir | 1 | 1 | 1 | 1 |
| 07. Tanjung Baru | 1 | 1 | 1 | 1 |
| 08. Ngalam Baru | 1 | 1 | 1 | 1 |
| 09. Mandi Angin | 1 | 1 | 1 | 1 |
| 10. Tanjung Dalam | 1 | 1 | 1 | 1 |
| 11. Tanah Pilih | 1 | 1 | 1 | 1 |
| 12. Tanjung Beringin | 1 | 1 | 1 | 1 |
| 13. Batay | 1 | 1 | 1 | 1 |
| 14. Sukarami | 1 | 1 | 1 | 1 |
| 15. Suka Makmur | 1 | 1 | 1 | 1 |

Sumber : Badan Pusat Statistik Kabupaten Lahat

Source : *BPS of Lahat Regency*

Tabel 2.2 Status dan Klasifikasi Desa/Kelurahan Dalam Kecamatan Gumay Talang
Status and Classification of Villages/Wards in Gumay Talang Subdistrict Tahun / Year 2010

| Desa Villages | Status Status | Klasifikasi Classification |
|----------------------|------------------|-------------------------------|
| (1) | (2) | (3) |
| 01. Sugi Waras | Desa | Definitif |
| 02. Tanjung Periuk | Desa | Definitif |
| 03. Tanjung Karangan | Desa | Definitif |
| 04. Muara Tandi | Desa | Definitif |
| 05. Darmo | Desa | Definitif |
| 06. Endikat Ilir | Desa | Definitif |
| 07. Tanjung Baru | Desa | Definitif |
| 08. Ngalam Baru | Desa | Definitif |
| 09. Mandi Angin | Desa | Definitif |
| 10. Tanjung Dalam | Desa | Definitif |
| 11. Tanah Pilih | Desa | Definitif |
| 12. Tanjung Beringin | Desa | Definitif |
| 13. Batay | Desa | Definitif |
| 14. Sukarami | Desa | Definitif |
| 15. Suka Makmur | Desa | Definitif |
| Jumlah/Total | | |

Sumber : Badan Pusat Statistik Kabupaten Lahat


Source : BPS of Lahat Regency

Tabel 2.3 Banyaknya Satuan Lingkungan Setempat
di Kecamatan Gumay Talang
Table Number Set of Local Environment in Gumay Talang Subdistrict
Tahun / Year 2010

| Desa Villages | RW | RT | Dusun | Jumlah /Total |
|--------------------------|-----|-----|-----------|------------------|
| (1) | (2) | (3) | (4) | (5) |
| 01. Sugi Waras | - | - | 5 | 5 |
| 02. Tanjung Periuk | - | - | 4 | 4 |
| 03. Tanjung Karangan | - | - | 3 | 3 |
| 04. Muara Tandi | - | - | 2 | 2 |
| 05. Darmo | - | - | 4 | 4 |
| 06. Endikat Ilir | - | - | 5 | 5 |
| 07. Tanjung Baru | - | - | 5 | 5 |
| 08. Ngalam Baru | - | - | 3 | 3 |
| 09. Mandi Angin | - | - | 3 | 3 |
| 10. Tanjung Dalam | - | - | 2 | 2 |
| 11. Tanah Pilih | - | - | 6 | 6 |
| 12. Tanjung Beringin | - | - | 4 | 4 |
| 13. Batay | - | - | 3 | 3 |
| 14. Sukarami | - | - | 2 | 2 |
| 15. Suka Makmur | - | - | 5 | 5 |
| Jumlah/Total 2010 | - | - | 56 | 56 |

Sumber : Badan Pusat Statistik Kabupaten Lahat
Source : BPS of Lahat Regency

<http://www.lahatkab.bps.go.id>



III. PENDUDUK *Population*

Jumlah penduduk di Kecamatan Gumay Talang pada tahun 2010 berjumlah 9.804 orang terdiri dari 4.782 orang laki-laki dan 5.022 orang perempuan.

Rasio jenis kelamin Kecamatan Gumay Talang pada tahun 2010 sebesar 95,31 yang artinya daerah ini mempunyai jumlah penduduk perempuan lebih besar dari pada jumlah penduduk laki-laki. Data per Desa dapat dilihat pada tabel 3.1.

Disamping itu jumlah rumah tangga yang ada di Kecamatan Gumay Talang berjumlah 2.348 rumah tangga, dengan anggota rumah tangga rata-rata sebesar empat orang.

Sementara itu jumlah kelahiran di Kecamatan Gumay Talang pada tahun 2009 sebanyak 243 orang, sedangkan jumlah kematian pada tahun yang sama berjumlah 39.

Tabel 3.1 **Luas Wilayah, Jumlah Penduduk, Kepadatan penduduk
Dan Rasio Seks**
*Table Area, Number of Population, Population Density and Sex Ratio
Tahun / Year 2010*

| Desa Villages | Luas Area (Km ²) | Jumlah Penduduk Number of Population | | | Kepadatan (Km) | Sex Rasio |
|--------------------------|------------------------------------|---|--------------|--------------|-------------------|--------------|
| | | L | P | L+P | | |
| (1) | (2) | (3) | (4) | (5) | (6) | (7) |
| 01. Sugi Waras | 27,85 | 373 | 369 | 742 | 26,64 | 101,08 |
| 02. Tanjung Periuk | 13,79 | 155 | 170 | 325 | 23,57 | 91,18 |
| 03. Tanjung Karangan | 16,39 | 183 | 188 | 371 | 22,64 | 97,34 |
| 04. Muara Tandi | 13,13 | 277 | 294 | 571 | 43,49 | 94,22 |
| 05. Darmo | 12,75 | 300 | 309 | 609 | 47,76 | 97,09 |
| 06. Endikat Ilir | 18,41 | 335 | 355 | 690 | 37,48 | 94,37 |
| 07. Tanjung Baru | 26,46 | 345 | 394 | 739 | 27,93 | 87,56 |
| 08. Ngalam Baru | 15,00 | 248 | 269 | 517 | 34,47 | 92,19 |
| 09. Mandi Angin | 12,46 | 159 | 162 | 321 | 25,76 | 98,15 |
| 10. Tanjung Dalam | 0,03 | 215 | 217 | 432 | 14.400,00 | 99,08 |
| 11. Tanah Pilih | 13,32 | 364 | 371 | 735 | 55,18 | 98,11 |
| 12. Tanjung Beringin | 16,28 | 199 | 220 | 419 | 25,74 | 90,45 |
| 13. Batay | 14,34 | 570 | 564 | 1134 | 79,08 | 101,06 |
| 14. Sukarami | 14,12 | 400 | 411 | 811 | 57,44 | 97,32 |
| 15. Suka Makmur | 35,29 | 659 | 729 | 1388 | 39,33 | 90,40 |
| Jumlah/Total 2010 | 249,62 | 4.782 | 5.022 | 9.804 | 39,28 | 95,31 |

Sumber : Badan Pusat Statistik Kabupaten Lahat
Source : BPS of Lahat Regency

Jumlah Penduduk, Desa/Kelurahan, Rumah Tangga serta Rata-rata Penduduk per Desa/Kelurahan dan per Rumah Tangga
Number of Population, Village, Household and Density of Population by Each Village and Household
Tahun / Year 2010

| Desa <i>Villages</i> | Jumlah | | | Rata-rata Penduduk | |
|--------------------------|--------------|-----------|--------------|--------------------|-------------|
| | Penduduk | Dusun | RT | Per Dusun | Per RT |
| (1) | (2) | (3) | (4) | (5) | (6) |
| 01. Sugi Waras | 742 | 5 | 175 | 148,40 | 4,24 |
| 02. Tanjung Periuk | 325 | 4 | 80 | 81,25 | 4,06 |
| 03. Tanjung Karang | 371 | 3 | 85 | 123,67 | 4,36 |
| 04. Muara Tandi | 571 | 2 | 138 | 285,50 | 4,14 |
| 05. Darmo | 609 | 4 | 138 | 152,25 | 4,41 |
| 06. Endikat Ilir | 690 | 5 | 165 | 138,00 | 4,18 |
| 07. Tanjung Baru | 739 | 5 | 177 | 147,80 | 4,18 |
| 08. Ngalam Baru | 517 | 3 | 131 | 172,33 | 3,95 |
| 09. Mandi Angin | 321 | 3 | 79 | 107,00 | 4,06 |
| 10. Tanjung Dalam | 432 | 2 | 99 | 216,00 | 4,36 |
| 11. Tanah Pilih | 735 | 6 | 158 | 122,50 | 4,65 |
| 12. Tanjung Beringin | 419 | 4 | 97 | 104,75 | 4,32 |
| 13. Batay | 1134 | 3 | 272 | 378,00 | 4,17 |
| 14. Sukarami | 811 | 2 | 187 | 405,50 | 4,34 |
| 15. Suka Makmur | 1388 | 5 | 367 | 277,60 | 3,78 |
| Jumlah/Total 2010 | 9.804 | 56 | 2.348 | 175,07 | 4,18 |

Sumber : Badan Pusat Statistik Kabupaten Lahat
Source : BPS of Lahat Regency

Tabel 3.3 Jumlah Kelahiran, Kematian menurut Jenis Kelamin
Table 3.3 Number of Birth, Death, by Sex
Tahun / Year 2010

| Desa <i>Villages</i> | Kelahiran <i>Birth</i> | Kematian/ <i>Death</i> |
|--------------------------------|----------------------------------|----------------------------------|
| (1) | (2) | (3) |
| 01. Sugi Waras | 22 | - |
| 02. Tanjung Periuk | 10 | 3 |
| 03. Tanjung Karang | 10 | 5 |
| 04. Muara Tandi | 18 | 5 |
| 05. Darmo | 15 | 4 |
| 06. Endikat Ilir | 16 | - |
| 07. Tanjung Baru | 24 | - |
| 08. Ngalam Baru | 13 | - |
| 09. Mandi Angin | 12 | 2 |
| 10. Tanjung Dalam | 12 | - |
| 11. Tanah Pilih | 30 | 4 |
| 12. Tanjung Beringin | 11 | 1 |
| 13. Batay | 14 | - |
| 14. Sukarami | 12 | - |
| 15. Suka Makmur | 24 | 7 |
| Jumlah/Total 2010 | 243 | 31 |

Sumber : Masing-masing Desa
Source : Each of Villages

<http://www.lahatkab.bps.go.id>



IV. S O S I A L *Social*

Pendidikan / Education

Mengingat bahwa penduduk Kecamatan Gumay Talang masih tergolong penduduk muda, berarti mereka umumnya berada pada usia sekolah. Dalam rangka mencerdaskan kehidupan bangsa sebagaimana termaktub dalam Pembukaan Undang-Undang Dasar 1945 maka dibutuhkan sarana dan prasarana pendidikan yang memadai, terutama dalam rangka mensukseskan program wajib belajar pendidikan selama 9 tahun.

Sampai dengan tahun 2010 jumlah sekolah seluruh tingkatan di Kecamatan Gumay Talang sebanyak 17 buah, dimana pada tingkat pendidikan Taman Kanak-Kanak (TK) berjumlah 6 buah masing-masing berada di Desa Tanjung Karang, Desa Muara Tandi, Desa Tanjung Dalam, Desa Batay, Desa Sukarami dan Desa Suka Makmur.

Sedangkan di tingkat SD sederajat di Kecamatan Gumay Talang berjumlah 8 buah, 7 buah berstatus negeri dan 1 berstatus swasta yang tersebar di beberapa desa yaitu Desa Suka Makmur dan Desa Endikat Ilir masing-masing 2 buah, Desa Sugi Waras, Desa Tanjung Beringin, Desa Batai dan Desa Sukarami masing-masing 1 buah.

Untuk tingkat pendidikan SLTP sederajat, jumlah sarana yang tersedia sebanyak 2 buah sekolah, salah satunya berstatus negeri yang terletak di Desa Batay dan yang berstatus swasta berada di desa Desa Suka Makmur. Pada tingkat pendidikan SMU jumlah sekolah yang tersedia ada 2 buah SMU, yang terletak di Desa Sukarami yaitu SMU negeri dan yang terletak di Desa Suka Makmur merupakan SMU swasta.

Kesehatan / Healthy

Pembangunan bidang kesehatan tidak terlepas dari jumlah sarana dan prasarana kesehatan yang tersedia. Pada tahun 2010 jumlah fasilitas kesehatan yang ada di Kecamatan Gumay Talang terdiri dari: 1 (satu) buah Puskesmas, 1 (satu) buah Puskesmas Pembantu, 8 buah Polindes, 2 buah Poskesdes dan 15 buah Posyandu.

Untuk melakukan pelayanan kesehatan di sarana kesehatan tersebut, tersedia tenaga kesehatan yang terdiri dari 6 (enam) orang bidan, 4 (empat) orang tenaga kesehatan, 27 orang dukun bayi. Dengan sarana kesehatan yang ada diharapkan dapat memberikan pelayanan terbaik kepada masyarakat dalam berobat.

Keluarga Berencana / Family Planning

Untuk mendukung keberhasilan program Keluarga Berencana (KB) dalam rangka mengatur kelahiran maka pada setiap Desa telah dibentuk posyandu paling sedikit terdapat 1 (satu) buah.

Berdasarkan tabel 4.7 dari sebanyak 1.790 pasangan usia subur sebanyak 972 menjadi peserta KB atau sebesar 54,30 persen.

Sosial Lainnya / Social Others

Hampir seluruh penduduk Kecamatan Gumay Talang menganut agama Islam dengan jumlah masjid / mushola sebanyak 18 buah. Selain itu juga terdapat satu buah gereja di Desa Suka Makmur. Sedangkan banyaknya orang cacat di Kecamatan Gumay Talang disajikan pada tabel 4.9, banyaknya kejadian bencana alam selama tahun 2010 dan banyaknya kejadian kejahatan, secara rinci mengenai kondisi sosial lainnya disajikan pada tabel 4.11 - 4.15.

Table 4.1. **Banyaknya Sekolah menurut Tingkatan**
Number of Schools by rank
Tahun / Years 2010

| Desa Villages | TK | SD/MI | SMP/MTs | SMA/MA |
|----------------------------|-----------|--------------|----------------|---------------|
| (1) | (2) | (3) | (4) | (5) |
| 01. Sugi Waras | - | 1 | - | - |
| 02. Tanjung Periuk | - | - | - | - |
| 03. Tanjung Karang | 1 | - | - | - |
| 04. Muara Tandi | 1 | - | - | - |
| 05. Darmo | - | - | - | - |
| 06. Endikat Ilir | - | 2 | - | - |
| 07. Tanjung Baru | - | - | - | - |
| 08. Ngalam Baru | - | - | - | - |
| 09. Mandi Angin | - | - | - | - |
| 10. Tanjung Dalam | 1 | - | - | - |
| 11. Tanah Pilih | - | - | - | - |
| 12. Tanjung Beringin | - | 1 | - | - |
| 13. Batay | 1 | 1 | 1 | - |
| 14. Sukarami | 1 | 1 | - | 1 |
| 15. Suka Makmur | 1 | 2 | 1 | 1 |
| Jumlah / Total 2010 | 6 | 8 | 2 | 2 |

Sumber : Cabang Dinas Pendidikan Kecamatan Gumay Talang
 Source : Branch of Services Education Gumay Talang Subdistrict

Table 4.2. Banyaknya Sekolah Dasar (SD/MI) Menurut Statusnya
Number of Primary Schools by Status
Tahun / Years 2010

| Desa <i>Villages</i> | Negeri <i>State</i> | Swasta/ <i>Private</i> | Jumlah <i>Total</i> |
|--------------------------------|-------------------------------|----------------------------------|-------------------------------|
| (1) | (2) | (3) | (4) |
| 01. Sugi Waras | 1 | - | 1 |
| 02. Tanjung Periuk | - | - | - |
| 03. Tanjung Karang | - | - | - |
| 04. Muara Tandi | - | - | - |
| 05. Darmo | - | - | - |
| 06. Endikat Ilir | 2 | - | 2 |
| 07. Tanjung Baru | - | - | - |
| 08. Ngalam Baru | - | - | - |
| 09. Mandi Angin | - | - | - |
| 10. Tanjung Dalam | - | - | - |
| 11. Tanah Pilih | - | - | - |
| 12. Tanjung Beringin | 1 | - | 1 |
| 13. Batay | 1 | - | 1 |
| 14. Sukarami | 1 | - | 1 |
| 15. Suka Makmur | 1 | 1 | 2 |
| Jumlah / Total 2010 | 7 | 1 | 8 |

Sumber : Cabang Dinas Pendidikan Kecamatan Gumay Talang
 Source : Branch of Services Education Gumay Talang Subdistrict

Table 4.3 **Banyaknya Sekolah Lanjutan Tingkat Pertama (SLTP/MTs) menurut Status**
Number of Schools at Junior High Schools by Status
Tahun / Years 2010

| Desa <i>Villages</i> | Negeri <i>State</i> | Swasta/ <i>Private</i> | Jumlah <i>Total</i> |
|--------------------------------|-------------------------------|----------------------------------|-------------------------------|
| (1) | (2) | (3) | (4) |
| 01. Sugi Waras | - | - | - |
| 02. Tanjung Periuk | - | - | - |
| 03. Tanjung Karang | - | - | - |
| 04. Muara Tandi | - | - | - |
| 05. Darmo | - | - | - |
| 06. Endikat Ilir | - | - | - |
| 07. Tanjung Baru | - | - | - |
| 08. Ngalam Baru | - | - | - |
| 09. Mandi Angin | - | - | - |
| 10. Tanjung Dalam | - | - | - |
| 11. Tanah Pilih | - | - | - |
| 12. Tanjung Beringin | - | - | - |
| 13. Batay | 1 | - | 1 |
| 14. Sukarami | - | - | - |
| 15. Suka Makmur | - | 1 | 1 |
| Jumlah / Total 2010 | 1 | 1 | 2 |

Sumber : Masing-masing Sekolah
 Source : Each Schools

Table 4.4 **Banyaknya Sekolah Lanjutan Tingkat Atas (SLTA/MA) menurut Status**
Number of Students at Senior High Schools by Status
Tahun / Years 2010

| Desa <i>Villages</i> | Negeri <i>State</i> | Swasta/ Private | Jumlah <i>Total</i> |
|--------------------------------|-------------------------------|----------------------------|-------------------------------|
| (1) | (2) | (3) | (4) |
| 01. Sugi Waras | - | - | - |
| 02. Tanjung Periuk | - | - | - |
| 03. Tanjung Karangan | - | - | - |
| 04. Muara Tandi | - | - | - |
| 05. Darmo | - | - | - |
| 06. Endikat Ilir | - | - | - |
| 07. Tanjung Baru | - | - | - |
| 08. Ngalam Baru | - | - | - |
| 09. Mandi Angin | - | - | - |
| 10. Tanjung Dalam | - | - | - |
| 11. Tanah Pilih | - | - | - |
| 12. Tanjung Beringin | - | - | - |
| 13. Batay | - | - | - |
| 14. Sukarami | 1 | - | 1 |
| 15. Suka Makmur | - | 1 | 1 |
| Jumlah / Total 2010 | 1 | - | 2 |

Sumber : Masing-masing Sekolah

Source : Each Schools

Table 4.5 **Banyaknya Tenaga Kesehatan Yang Tinggal di Desa**
Number of Public Health Personal in Villages
Tahun / Years 2010

| Desa <i>Villages</i> | Dokter/ <i>Doctor</i> | Bidan/ <i>Midwife</i> | Nakes/ <i>Medical</i> <i>Personal</i> | Dukun Bayi | Jumlah <i>Total</i> |
|--------------------------------|---------------------------------|---------------------------------|--|-----------------------------|-------------------------------|
| (1) | (2) | (3) | (4) | (5) | (6) |
| 01. Sugi Waras | - | - | - | 2 | 2 |
| 02. Tanjung Periuk | - | 1 | - | 1 | 2 |
| 03. Tanjung Karang | - | - | - | 1 | 1 |
| 04. Muara Tandi | - | - | - | 3 | 3 |
| 05. Darmo | - | - | - | 2 | 2 |
| 06. Endikat Ilir | - | - | - | 2 | 2 |
| 07. Tanjung Baru | - | 1 | - | 1 | 2 |
| 08. Ngalam Baru | - | 1 | - | 3 | 4 |
| 09. Mandi Angin | - | 1 | - | 1 | 2 |
| 10. Tanjung Dalam | - | - | - | 2 | 2 |
| 11. Tanah Pilih | - | - | 1 | 2 | 3 |
| 12. Tanjung Beringin | - | - | - | 2 | 2 |
| 13. Batay | - | 1 | - | 1 | 2 |
| 14. Sukarami | - | - | 2 | 2 | 4 |
| 15. Suka Makmur | - | 1 | 1 | 2 | 4 |
| Jumlah / Total 2010 | - | 6 | 4 | 27 | 47 |

Sumber : Badan Pusat Statistik Kabupaten Lahat
 Source : BPS of Lahat Regency

Table 4.6 **Jumlah Fasilitas Kesehatan menurut Desa**
Number of Health Facilities by Villages
Tahun / Years 2010

| Desa <i>Villages</i> | Puskesmas | Pustu | Apotik | Praktek Bidan |
|--------------------------------|------------------|--------------|---------------|--------------------------------|
| (1) | (2) | (3) | (4) | (5) |
| 01. Sugi Waras | - | - | - | - |
| 02. Tanjung Periuk | - | - | - | - |
| 03. Tanjung Karang | - | - | - | - |
| 04. Muara Tandi | - | - | - | - |
| 05. Darmo | - | - | - | - |
| 06. Endikat Ilir | 1 | - | - | - |
| 07. Tanjung Baru | - | - | - | - |
| 08. Ngalam Baru | - | - | - | - |
| 09. Mandi Angin | - | - | - | - |
| 10. Tanjung Dalam | - | - | - | - |
| 11. Tanah Pilih | - | - | - | - |
| 12. Tanjung Beringin | - | - | - | - |
| 13. Batay | - | - | - | - |
| 14. Sukarami | - | - | - | - |
| 15. Suka Makmur | - | 1 | - | - |
| Jumlah / Total | 2010 | 1 | 1 | - |

Sumber : Badan Pusat Statistik Kabupaten Lahat
 Source : BPS of Lahat Regency

Lanjutan Table 4.6
Continued Table

| Desa Villages | Praktek Dokter | Poskes des | Polin- des | Posyan- du | Toko Obat/ Jamu |
|--------------------------|---------------------------|-----------------------|-----------------------|-----------------------|--------------------------------|
| (1) | (6) | (7) | (8) | (9) | (10) |
| 01. Sugi Waras | - | - | 1 | 1 | - |
| 02. Tanjung Periuk | - | - | 1 | 1 | - |
| 03. Tanjung Karang | - | - | - | 1 | - |
| 04. Muara Tandi | - | - | - | 1 | - |
| 05. Darmo | - | 1 | - | 1 | - |
| 06. Endikat Ilir | - | - | - | 1 | - |
| 07. Tanjung Baru | - | - | 1 | 1 | - |
| 08. Ngalam Baru | - | 1 | - | 1 | - |
| 09. Mandi Angin | - | - | 1 | 1 | - |
| 10. Tanjung Dalam | - | - | - | 1 | - |
| 11. Tanah Pilih | - | - | 1 | 1 | - |
| 12. Tanjung Beringin | - | - | 1 | 1 | - |
| 13. Batay | - | 1 | - | 1 | - |
| 14. Sukarami | - | - | - | 1 | - |
| 15. Suka Makmur | - | 1 | - | 1 | - |
| Jumlah / Total | 2010 | 4 | 6 | 15 | - |

Sumber : Badan Pusat Statistik Kabupaten Lahat

Source : BPS of Lahat Regency

Table 4.7 **Banyaknya PUS dan Peserta KB menurut Desa**
Number of PUS and Member of Current Users by Villages
Tahun / Years 2010

| Desa <i>Villages</i> | PUS | Peserta KB |
|--------------------------------|--------------|-------------------|
| (1) | (2) | (3) |
| 01. Sugi Waras | 45 | 76 |
| 02. Tanjung Periuk | 79 | 63 |
| 03. Tanjung Karang | 81 | 57 |
| 04. Muara Tandi | 100 | 31 |
| 05. Darmo | 128 | 52 |
| 06. Endikat Ilir | 120 | 25 |
| 07. Tanjung Baru | 132 | 54 |
| 08. Ngalam Baru | 100 | 53 |
| 09. Mandi Angin | 107 | 85 |
| 10. Tanjung Dalam | 110 | 98 |
| 11. Tanah Pilih | 200 | 44 |
| 12. Tanjung Beringin | 100 | 63 |
| 13. Batay | 142 | 92 |
| 14. Sukarami | 89 | 31 |
| 15. Suka Makmur | 257 | 148 |
| Jumlah / Total 2010 | 1.790 | 972 |

Sumber : Badan Pusat Statistik Kabupaten Lahat
 Source : BPS of Lahat Regency

Tabel 4.8 Banyaknya Tempat Peribadatan menurut Agama
Table 4.8 Number of Religious Worship Facility by Religion
 Tahun / Years 2010

| Desa <i>Disatrics</i> | Masjid/ Mushola <i>Mosque</i> | Gereja <i>Church</i> | Pura <i>Temple</i> | Wihara <i>Temple</i> |
|----------------------------|-------------------------------------|-------------------------|-----------------------|-------------------------|
| (1) | (2) | (3) | (4) | (5) |
| 01. Sugi Waras | 2 | - | - | - |
| 02. Tanjung Periuk | 1 | - | - | - |
| 03. Tanjung Karang | 1 | - | - | - |
| 04. Muara Tandi | 1 | - | - | - |
| 05. Darmo | 1 | - | - | - |
| 06. Endikat Ilir | 1 | - | - | - |
| 07. Tanjung Baru | 1 | - | - | - |
| 08. Ngalam Baru | 2 | - | - | - |
| 09. Mandi Angin | 1 | - | - | - |
| 10. Tanjung Dalam | 1 | - | - | - |
| 11. Tanah Pilih | 1 | - | - | - |
| 12. Tanjung Beringin | 1 | - | - | - |
| 13. Batay | 2 | - | - | - |
| 14. Sukarami | 1 | - | - | - |
| 15. Suka Makmur | 1 | 1 | - | - |
| Jumlah / Total 2010 | 18 | 1 | - | - |

Sumber : Badan Pusat Statistik Kabupaten Lahat
 Source : BPS of Lahat Regency

Tabel 4.9 Banyaknya Penderita Cacat menurut Jenisnya
Table 4.9 Number of Handicapped by Type
 Tahun / Years 2010

| Desa Villages | Tuna Netra Blind | Tuna Rungu/ Tuna Wicara Deaf/ Mute | Cacat Tubuh Physical Handicap | Cacat Mental Mental Handicap | Ex Penyakit Kronis Ex Chronically Sick |
|----------------------------|------------------------|---|--|---------------------------------------|--|
| (1) | (2) | (3) | (4) | (5) | (6) |
| 01. Sugi Waras | 4 | 3 | 1 | 1 | 1 |
| 02. Tanjung Periuk | - | 1 | 2 | - | - |
| 03. Tanjung Karangan | - | 2 | 1 | 1 | - |
| 04. Muara Tandi | - | 2 | 1 | - | - |
| 05. Darmo | - | 1 | - | 1 | - |
| 06. Endikat Ilir | 3 | 9 | 1 | 2 | 1 |
| 07. Tanjung Baru | 1 | 13 | - | - | - |
| 08. Ngalam Baru | 1 | 4 | 2 | - | - |
| 09. Mandi Angin | - | 3 | 1 | 1 | 1 |
| 10. Tanjung Dalam | - | 10 | 1 | 2 | - |
| 11. Tanah Pilih | 1 | 4 | 3 | 2 | - |
| 12. Tanjung Beringin | 1 | 12 | 6 | 1 | - |
| 13. Batay | - | 2 | - | - | - |
| 14. Sukarami | - | 7 | - | 1 | - |
| 15. Suka Makmur | 1 | 1 | 2 | 3 | - |
| Jumlah / Total 2010 | 12 | 74 | 21 | 15 | 3 |

Sumber : Badan Pusat Statistik Kabupaten Lahat
 Source : BPS of Lahat Regency

Tabel 4.10 Banyaknya Kejadian Bencana Alam menurut Jenis Bencana
Table 4.10 Number of natural Disaster by Kind of Disaster
 Tahun / Years 2010

| Desa Villages | Ban- jir Flood | Keba- karan Fire | Angin Topan Hurri- canes | Tanah Longsor Land Slide | Gempa Bumi Earth Quake | Lain- nya Others |
|----------------------------|----------------------|------------------------|-----------------------------------|-----------------------------------|---------------------------------|------------------------|
| (1) | (2) | (3) | (4) | (5) | (6) | (7) |
| 01. Sugi Waras | - | - | - | - | - | - |
| 02. Tanjung Periuk | - | - | - | - | - | - |
| 03. Tanjung Karang | - | - | - | - | - | - |
| 04. Muara Tandi | - | - | - | - | - | - |
| 05. Darmo | - | - | - | √ | - | - |
| 06. Endikat Ilir | - | - | - | - | - | - |
| 07. Tanjung Baru | - | - | - | - | - | - |
| 08. Ngalam Baru | - | - | - | - | - | - |
| 09. Mandi Angin | - | - | - | - | - | - |
| 10. Tanjung Dalam | - | - | - | - | - | - |
| 11. Tanah Pilih | - | - | - | - | - | - |
| 12. Tanjung Beringin | - | - | - | √ | - | - |
| 13. Batay | - | - | - | - | - | - |
| 14. Sukarami | - | - | - | - | - | - |
| 15. Suka Makmur | - | - | - | - | - | - |
| Jumlah / Total 2010 | - | - | - | - | - | - |

Sumber : Badan Pusat Statistik Kabupaten Lahat
 Source : BPS of Lahat Regency

Tabel 4.11 Banyaknya Kejadian Kejahatan menurut Jenisnya
Number of natural Disaster by Kind of Disaster
Tahun / Years 2010

| Desa Villages | Pengani- yaan Oppressi on | Pencurian Robbery | Perampo- kan Seize | Perkosaan Rape | Pembunu- han Kill | Lainnya Others |
|----------------------|------------------------------------|----------------------|--------------------------|-------------------|-------------------------|-------------------|
| (1) | (2) | (3) | (4) | (5) | (6) | (7) |
| 01. Sugi Waras | - | √ | - | - | - | - |
| 02. Tanjung Periuk | - | - | - | - | - | - |
| 03. Tanjung Karang | - | √ | - | - | - | - |
| 04. Muara Tandi | - | - | - | - | - | - |
| 05. Darmo | - | - | - | - | - | - |
| 06. Endikat Ilir | - | - | - | - | - | - |
| 07. Tanjung Baru | - | - | - | - | - | - |
| 08. Ngalam Baru | - | - | - | - | - | - |
| 09. Mandi Angin | - | - | - | - | - | - |
| 10. Tanjung Dalam | - | - | - | - | - | - |
| 11. Tanah Pilih | - | - | - | - | - | - |
| 12. Tanjung Beringin | - | √ | - | - | - | - |
| 13. Batay | - | - | - | - | - | - |
| 14. Sukarami | - | - | - | - | - | - |
| 15. Suka Makmur | - | √ | - | - | - | - |

Sumber : Badan Pusat Statistik Kabupaten Lahat
 Source : BPS of Lahat Regency

Tabel
Table 4.12 **Banyaknya Fasilitas Olah Raga menurut Desa**
Number of Sport Facility by Villages
Tahun / Years 2010

| Desa <i>Villages</i> | Sepak Bola | Volly | Tennis Meja | Bulu Tangkis |
|--------------------------------|-----------------------------|--------------|------------------------------|-------------------------------|
| (1) | (2) | (3) | (4) | (5) |
| 01. Sugi Waras | - | √ | √ | √ |
| 02. Tanjung Periuk | - | √ | - | - |
| 03. Tanjung Karang | - | √ | √ | - |
| 04. Muara Tandi | - | √ | - | √ |
| 05. Darmo | - | - | √ | √ |
| 06. Endikat Ilir | √ | √ | - | √ |
| 07. Tanjung Baru | √ | - | - | √ |
| 08. Ngalam Baru | √ | √ | - | - |
| 09. Mandi Angin | √ | - | - | - |
| 10. Tanjung Dalam | √ | √ | - | √ |
| 11. Tanah Pilih | - | √ | - | - |
| 12. Tanjung Beringin | - | √ | - | - |
| 13. Batay | √ | - | - | √ |
| 14. Sukarami | √ | √ | - | - |
| 15. Suka Makmur | √ | √ | √ | - |

Sumber : Badan Pusat Statistik Kabupaten Lahat
 Source : BPS of Lahat Regency

Tabel 4.13 Banyaknya Organisasi Kemasyarakatan menurut Jenisnya dan Desa
Number of ormas by Kind and Villages
Tahun / Years 2010

| Desa Villages | Kelompok Pengajian | Kelompok Kebaktian | Persatuan Kematian | LSM |
|----------------------|-----------------------|-----------------------|-----------------------|-----|
| (1) | (2) | (3) | (4) | (5) |
| 01. Sugi Waras | √ | √ | √ | √ |
| 02. Tanjung Periuk | √ | - | √ | - |
| 03. Tanjung Karang | √ | √ | √ | - |
| 04. Muara Tandi | √ | √ | √ | - |
| 05. Darmo | √ | √ | √ | - |
| 06. Endikat Ilir | √ | - | √ | - |
| 07. Tanjung Baru | √ | - | √ | - |
| 08. Ngalam Baru | √ | √ | √ | - |
| 09. Mandi Angin | √ | √ | √ | - |
| 10. Tanjung Dalam | √ | √ | √ | - |
| 11. Tanah Pilih | √ | √ | √ | - |
| 12. Tanjung Beringin | √ | √ | √ | - |
| 13. Batay | - | - | √ | - |
| 14. Sukarami | √ | √ | √ | - |
| 15. Suka Makmur | √ | √ | √ | - |

Sumber : Badan Pusat Statistik Kabupaten Lahat

Source : BPS of Lahat Regency

Tabel
Table **4.14** **Keperluan Air Minum/Memasak Sebagian Besar Masyarakat menurut Sumbernya**
Water for Drinking/Cooking Most of The People According to Their Source
Tahun / Years 2010

| Desa <i>Villages</i> | PAM | Sumur | Mata Air | Sungai |
|--------------------------------|------------|--------------|-----------------|---------------|
| (1) | (2) | (3) | (4) | (5) |
| 01. Sugi Waras | - | √ | - | - |
| 02. Tanjung Periuk | - | √ | - | - |
| 03. Tanjung Karang | - | √ | - | - |
| 04. Muara Tandi | - | √ | - | - |
| 05. Darmo | - | √ | - | - |
| 06. Endikat Ilir | - | √ | - | - |
| 07. Tanjung Baru | - | √ | - | - |
| 08. Ngalam Baru | - | √ | - | - |
| 09. Mandi Angin | - | √ | - | - |
| 10. Tanjung Dalam | - | √ | - | - |
| 11. Tanah Pilih | - | √ | - | - |
| 12. Tanjung Beringin | - | √ | - | - |
| 13. Batay | - | √ | - | - |
| 14. Sukarami | - | √ | - | - |
| 15. Suka Makmur | - | √ | - | - |

Sumber : Badan Pusat Statistik Kabupaten Lahat
Source : BPS of Lahat Regency

Tabel 4.15 Tempat Buang Air Besar Sebagian Besar Rumah Tangga di Kecamatan Gumay Talang
Defecate Place Most Households in Gumay Talang Subdistrict Tahun / Years 2009

| Desa <i>Villages</i> | Jamban Sendiri | Jamban Bersama | Jamban Umum | Bukan Jamban/ Sungai |
|-------------------------|-------------------|-------------------|----------------|----------------------------|
| (1) | (2) | (3) | (4) | (5) |
| 01. Sugi Waras | √ | - | - | - |
| 02. Tanjung Periuk | √ | - | - | - |
| 03. Tanjung Karang | √ | - | - | - |
| 04. Muara Tandi | √ | - | - | - |
| 05. Darmo | √ | - | - | - |
| 06. Endikat Ilir | √ | - | - | - |
| 07. Tanjung Baru | √ | - | - | - |
| 08. Ngalam Baru | √ | - | - | - |
| 09. Mandi Angin | - | √ | - | - |
| 10. Tanjung Dalam | √ | - | - | - |
| 11. Tanah Pilih | √ | - | - | - |
| 12. Tanjung Beringin | - | - | - | √ |
| 13. Batay | √ | - | - | - |
| 14. Sukarami | √ | - | - | - |
| 15. Suka Makmur | - | - | - | √ |

Sumber : Badan Pusat Statistik Kabupaten Lahat
 Source : BPS of Lahat Regency

<http://www.lahatkab.bps.go.id>



V. PERTANIAN

Agriculture

Pembangunan di bidang perekonomian yang dilakukan pemerintah dalam tahapan pembangunan yang telah dilaksanakan, diarahkan pada sektor industri dengan didukung oleh sektor pertanian yang tangguh. Perkembangan di sektor pertanian menjadi lebih penting lagi disebabkan jumlah penduduk yang berusaha di bidang pertanian masih sangat besar.

Dalam tabel 5.1 dan tabel 5.2 mengenai luas wilayah menurut penggunaan lahan menunjukkan bahwa luas lahan sawah di Kecamatan Gumay Talang sebesar 201 ha dan semuanya hampir tidak berpengairan, luas lahan perkebunan sebesar 24.509,29 ha dan luas lahan non pertanian sebesar 251,71 ha.

Adapun luas lahan sawah terluas berada di Desa Mandi Angin yang mencapai 100 ha, sementara itu luas lahan perkebunan terluas berada di Desa Suka Makmur yang mencapai 3.329 ha.

Tabel 5.1
Table

**Luas Desa Menurut Penggunaan Lahan
di Kecamatan Gumay Talang (Ha)**
Villages Area by Utilization in Gumay Talang Subdistrict
Tahun / Year 2010

| Desa Villages | Lahan Sawah Wetland | Lahan Perkebunan Plantation | Lahan Non Pertanian | Jumlah/ Total |
|--------------------------|------------------------------------|--|------------------------------------|--------------------------|
| (1) | (2) | (3) | (4) | (5) |
| 01. Sugi Waras | - | 2780,00 | 5,00 | 2785,00 |
| 02. Tanjung Periuk | 2,00 | 1375,50 | 1,50 | 1379,00 |
| 03. Tanjung Karang | - | 1637,00 | 2,00 | 1639,00 |
| 04. Muara Tandi | 3,00 | 1308,00 | 2,00 | 1313,00 |
| 05. Darmo | - | 1269,00 | 6,00 | 1275,00 |
| 06. Endikat Ilir | - | 1839,00 | 2,00 | 1841,00 |
| 07. Tanjung Baru | - | 2644,50 | 1,50 | 2646,00 |
| 08. Ngalam Baru | 27,00 | 1469,70 | 3,30 | 1500,00 |
| 09. Mandi Angin | 100,00 | 1144,59 | 1,41 | 1246,00 |
| 10. Tanjung Dalam | - | 0,00 | 3,00 | 3,00 |
| 11. Tanah Pilih | - | 1327,00 | 5,00 | 1332,00 |
| 12. Tanjung Beringin | 4,00 | 1619,00 | 5,00 | 1628,00 |
| 13. Batay | 15,00 | 1411,00 | 8,00 | 1434,00 |
| 14. Sukarami | 50,00 | 1356,00 | 6,00 | 1412,00 |
| 15. Suka Makmur | - | 3329,00 | 200,00 | 3529,00 |
| Jumlah/Total 2010 | 201,00 | 24509,29 | 251,71 | 24961,00 |

Sumber : Badan Pusat Statistik Kabupaten Lahat
Source : *BPS of Lahat Regency*

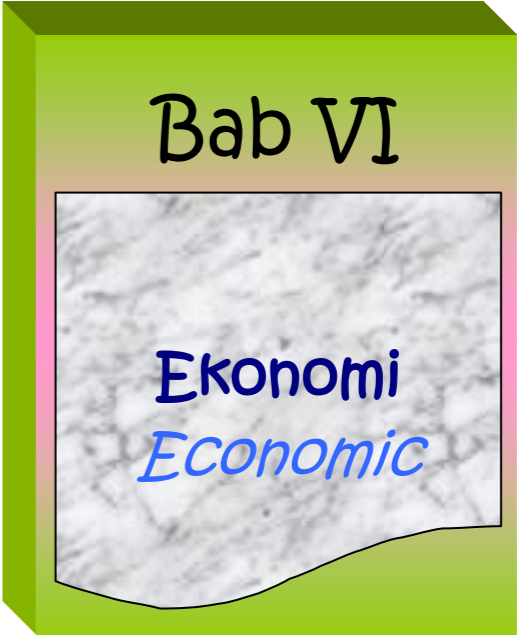
Tabel
Table 5.2

Luas Lahan Sawah Menurut Jenis Pengairan
Wet Land Area by Type of cultivation
Tahun / Year 2010

| Desa <i>Villages</i> | Tehnis/ Technical | Non Tehnis/ Non Technical | Tadah Hujan/ Rainfed | Tdk Berpengairan |
|--------------------------------|------------------------------|--------------------------------------|-------------------------------------|-----------------------------|
| (1) | (2) | (3) | (4) | (5) |
| 01. Sugi Waras | - | - | - | - |
| 02. Tanjung Periuk | - | - | - | 2,00 |
| 03. Tanjung Karang | - | - | - | - |
| 04. Muara Tandi | - | - | - | 3,00 |
| 05. Darmo | - | - | - | - |
| 06. Endikat Ilir | - | - | - | - |
| 07. Tanjung Baru | - | - | - | - |
| 08. Ngalam Baru | - | - | - | 27,00 |
| 09. Mandi Angin | - | - | - | 100,00 |
| 10. Tanjung Dalam | - | - | - | - |
| 11. Tanah Pilih | - | - | - | - |
| 12. Tanjung Beringin | - | - | - | 4,00 |
| 13. Batay | - | - | - | 15,00 |
| 14. Sukarami | - | - | - | 50,00 |
| 15. Suka Makmur | - | - | - | - |
| Jumlah/Total 2010 | - | - | - | 201,00 |

Sumber : Badan Pusat Statistik Kabupaten Lahat
Source : BPS of Lahat Regency

<http://www.lahatkab.bps.go.id>



Bab VI

Ekonomi
Economic

VI. EKONOMI *Economic*

Pada tahun 2010 di Gumay Talang unit usaha yang terbanyak adalah warung kelontong / manisan yakni 144 usaha yang tersebar di di semua desa, adapun desa paling terbanyak unit usaha warung kelontong adalah Desa Suka Makmur dan yang paling sedikit adalah desa Ngalam Baru. secara rinci dapat dilihat pada Tabel 6.1

Sementara itu jumlah pasar di Kecamatan Gumay Talang relatif sedikit, hal ini terlihat dalam tabel 6.3 yang menunjukkan bahwa hanya ada satu pasar yang terletak di Desa Endikat Ilir, Desa Tanah Pilih, desa Batay dan Desa Suka Makmur itupun berjenis pasar kalangan.

Di wilayah kecamatan Gumay Talang hampir semua desa sudah teraliri listrik PLN dengan banyaknya pelanggan sebanyak 1.695 pelanggan.

Tabel **6.1** **Jumlah Unit Usaha menurut Jenisnya**
Table **6.1** *Number of Establishments by Kind*
Tahun / Year 2010

| Desa <i>Villages</i> | Industri dr Kayu | Industri Anyaman | Industri Makanan & Minuman/Hu ller Kopi | Rumah Makan |
|--------------------------------|-----------------------------------|-----------------------------------|--|------------------------------|
| (1) | (2) | (3) | (4) | (5) |
| 01. Sugi Waras | - | - | - | - |
| 02. Tanjung Periuk | - | - | - | - |
| 03. Tanjung Karang | - | - | - | - |
| 04. Muara Tandi | - | - | - | - |
| 05. Darmo | - | 1 | - | - |
| 06. Endikat Ilir | - | - | - | - |
| 07. Tanjung Baru | - | - | - | - |
| 08. Ngalam Baru | - | - | - | - |
| 09. Mandi Angin | - | - | - | - |
| 10. Tanjung Dalam | - | - | - | - |
| 11. Tanah Pilih | - | - | - | - |
| 12. Tanjung Beringin | - | 3 | 2 | - |
| 13. Batay | - | - | - | - |
| 14. Sukarami | - | - | - | - |
| 15. Suka Makmur | 3 | 1 | 4 | - |
| Jumlah / Total 2010 | 3 | 5 | 6 | 0 |

Sumber : Badan Pusat Statistik Kabupaten Lahat
Source : BPS of Lahat Regency

Lanjutan Tabel 6.1
Continued Table

| Desa Villages | Warung Kelontong/ Manisan | Kedai Makanan/ Minuman | Penginapan | Bengkel |
|----------------------------|--|---------------------------------------|-------------------|----------------|
| (1) | (2) | (3) | (4) | (5) |
| 01. Sugi Waras | 11 | - | - | - |
| 02. Tanjung Periuk | 5 | - | - | - |
| 03. Tanjung Karang | 4 | - | - | - |
| 04. Muara Tandi | 9 | 2 | - | - |
| 05. Darmo | 7 | - | - | - |
| 06. Endikat Ilir | 5 | - | - | - |
| 07. Tanjung Baru | 11 | - | - | - |
| 08. Ngalam Baru | 2 | - | - | - |
| 09. Mandi Angin | 5 | 1 | - | - |
| 10. Tanjung Dalam | 7 | - | - | - |
| 11. Tanah Pilih | 4 | - | - | - |
| 12. Tanjung Beringin | 8 | - | - | - |
| 13. Batay | 19 | - | - | - |
| 14. Sukarami | 11 | - | - | 1 |
| 15. Suka Makmur | 36 | 3 | - | 3 |
| Jumlah / Total 2010 | 144 | 6 | - | 4 |

Sumber : Badan Pusat Statistik Kabupaten Lahat
Source : BPS of Lahat Regency

Tabel 6.2 Jumlah Desa Yang Telah Terjangkau Listrik dan Pelanggan
Table Number of Served Village and Customers

| Desa Villages | Terjangkau / Served | Pelanggan / Customer (KK) |
|----------------------------|--------------------------------|--------------------------------------|
| (1) | (2) | (3) |
| 01. Sugi Waras | √ | 156 |
| 02. Tanjung Periuk | √ | 88 |
| 03. Tanjung Karang | √ | 94 |
| 04. Muara Tandi | √ | 148 |
| 05. Darmo | √ | 164 |
| 06. Endikat Ilir | √ | 180 |
| 07. Tanjung Baru | √ | 65 |
| 08. Ngalam Baru | √ | 94 |
| 09. Mandi Angin | √ | 53 |
| 10. Tanjung Dalam | √ | 60 |
| 11. Tanah Pilih | √ | 210 |
| 12. Tanjung Beringin | √ | 99 |
| 13. Batay | √ | 47 |
| 14. Sukarami | √ | 100 |
| 15. Suka Makmur | √ | 137 |
| Jumlah / Total 2010 | | 1.695 |

Sumber : Badan Pusat Statistik Kabupaten Lahat
Source : BPS of Lahat Regency

Tabel 6.3 Jumlah Pasar Menurut Jenisnya di Kecamatan Gumay Talang
Table Number of Market by Types In Gumay Talang Subdistrict Tahun / Year 2010

| Desa Villages | Pasar Inpres | Pasar Swadaya | Kalangan |
|----------------------------|-----------------|------------------|----------|
| (1) | (2) | (3) | (4) |
| 01. Sugi Waras | - | - | - |
| 02. Tanjung Periuk | - | - | - |
| 03. Tanjung Karang | - | - | - |
| 04. Muara Tandi | - | - | - |
| 05. Darmo | - | - | - |
| 06. Endikat Ilir | - | - | 1 |
| 07. Tanjung Baru | - | - | - |
| 08. Ngalam Baru | - | - | - |
| 09. Mandi Angin | - | - | - |
| 10. Tanjung Dalam | - | - | - |
| 11. Tanah Pilih | - | - | 1 |
| 12. Tanjung Beringin | - | - | - |
| 13. Batay | - | - | 1 |
| 14. Sukarami | - | - | - |
| 15. Suka Makmur | - | - | 1 |
| Jumlah / Total 2010 | - | - | 4 |

Sumber : Badan Pusat Statistik Kabupaten Lahat
 Source : BPS of Lahat Regency

<http://www.lahatkab.bps.go.id>



VII. PERHUBUNGAN DAN KOMUNIKASI *Transportation and Communication*

Jalan merupakan suatu sarana / prasarana yang sangat vital bagi perkembangan ekonomi dan transportasi suatu daerah, semakin baik dan banyak jalan maka semakin lancar dan berkembang perekonomian di daerah tersebut. Kondisi jalan di Kecamatan Gumay Talang relatif lebih baik daripada kecamatan lainnya dimana hampir seluruh jalan menuju desa sudah diaspal yang menyebabkan fasilitas transportasi seperti ojek dan kendaraan roda-4 dapat dengan mudah melalui setiap jalan di Kecamatan Gumay Talang, kecuali Desa Suka Makmur dan Desa Ngalam Baru yang sampai saat ini belum diaspal.

Selain jalan, sarana / prasarana pos dan telekomunikasi juga sangat membantu cepat lambatnya pergerakan perekonomian suatu daerah. Di Kecamatan Gumay Talang jumlah sarana dan prasarana pos dan telekomunikasi masih sangat minim hal ini dapat dilihat pada tabel 7.2 yang menunjukkan tidak ada fasilitas pos dan telekomunikasi seperti pos pembantu, wartel dan warnet di kecamatan ini, namun keberadaan signal telpon genggam sangat membantu komunikasi di Kecamatan Gumay Talang, hal ini dikarenakan di seluruh desa sudah terjangkau signal telpon genggam, hal ini menunjukkan indikator bahwa sebagian besar masyarakat di Kecamatan Gumay Talang telah menikmati fasilitas komunikasi.

Tabel 7.1
Table

**Jenis Permukaan Jalan Terluas
di Kecamatan Gumay Talang**
*Length of Road in Villages by Surface Layer in
Gumay Talang Subdistrict*
Tahun / Year 2010

| Desa <i>Villages</i> | Lapisan Permukaan/Surface Layer | | |
|----------------------------|---------------------------------|-------------------|--------------|
| | <i>Aspal</i> | <i>Diperkeras</i> | <i>Tanah</i> |
| (1) | (2) | (3) | (4) |
| 01. Sugi Waras | √ | - | - |
| 02. Tanjung Periuk | √ | - | - |
| 03. Tanjung Karang | √ | - | - |
| 04. Muara Tandi | √ | - | - |
| 05. Darmo | √ | - | - |
| 06. Endikat Ilir | √ | - | - |
| 07. Tanjung Baru | √ | - | - |
| 08. Ngalam Baru | - | √ | - |
| 09. Mandi Angin | √ | - | - |
| 10. Tanjung Dalam | √ | - | - |
| 11. Tanah Pilih | √ | - | - |
| 12. Tanjung Beringin | √ | - | - |
| 13. Batay | √ | - | - |
| 14. Sukarami | √ | - | - |
| 15. Suka Makmur | - | √ | - |
| Jumlah / Total 2010 | | | |

Sumber : Badan Pusat Statistik Kabupaten Lahat
Source : BPS of Lahat Regency

**Banyaknya Sarana dan Prasarana Pos dan telekomunikasi
di Kecamatan Gumay Talang**
*Number of Pos and Telecommunication in
Gumay Talang Subdistrict
Tahun / Year 2010*

| Desa <i>Villages</i> | <i>Wartel</i> | <i>Posling</i> | <i>Warnet</i> | <i>Pos Pembantu</i> |
|--------------------------------|---------------|----------------|---------------|-------------------------|
| (1) | (2) | (3) | (4) | (5) |
| 01. Sugi Waras | - | - | - | - |
| 02. Tanjung Periuk | - | - | - | - |
| 03. Tanjung Karang | - | - | - | - |
| 04. Muara Tandi | - | - | - | - |
| 05. Darmo | - | - | - | - |
| 06. Endikat Ilir | - | - | - | - |
| 07. Tanjung Baru | - | - | - | - |
| 08. Ngalam Baru | - | - | - | - |
| 09. Mandi Angin | - | - | - | - |
| 10. Tanjung Dalam | - | - | - | - |
| 11. Tanah Pilih | - | - | - | - |
| 12. Tanjung Beringin | - | - | - | - |
| 13. Batay | - | - | - | - |
| 14. Sukarami | - | - | - | - |
| 15. Suka Makmur | - | - | - | - |
| Jumlah / Total 2010 | | | | |

Sumber : Badan Pusat Statistik Kabupaten Lahat
Source : BPS of Lahat Regency

**Tabel 7.3 Keberadaan Signal Telpon Genggam
di Kecamatan Gumay Talang**
*Table 7.3 Signal Hand Phone Condition in Gumay Talang Subdistrict
Tahun / Year 2010*

| Desa Villages | Ada Kuat | Ada Lemah | Tidak Ada |
|----------------------------|----------|-----------|-----------|
| (1) | (2) | (3) | (4) |
| 01. Sugi Waras | √ | - | - |
| 02. Tanjung Periuk | √ | - | - |
| 03. Tanjung Karang | √ | - | - |
| 04. Muara Tandi | √ | - | - |
| 05. Darmo | √ | - | - |
| 06. Endikat Ilir | √ | - | - |
| 07. Tanjung Baru | √ | - | - |
| 08. Ngalam Baru | √ | - | - |
| 09. Mandi Angin | √ | - | - |
| 10. Tanjung Dalam | √ | - | - |
| 11. Tanah Pilih | √ | - | - |
| 12. Tanjung Beringin | √ | - | - |
| 13. Batay | √ | - | - |
| 14. Sukarami | √ | - | - |
| 15. Suka Makmur | - | √ | - |
| Jumlah / Total 2010 | | | |

Sumber : Masing-masing Desa
Source : Each of Villages

<http://www.lahatkab.bps.go.id>



Badan Pusat Statistik Kabupaten Lahat

Jl. Bandar Jaya Lk. III Lahat

☎ (0731)321416, Fax. (731)321416

E-mail : bps1604@mailhost.bps.go.id