

Kecamatan
MERIGI KELINDANG DALAM ANGKA
Merigi Kelindang Subdistrict in Figures
2019



Kecamatan
MERIGI KELINDANG DALAM ANGKA
Merigi Kelindang Subdistrict in Figures
2019



Kecamatan Merigi Kelindang Dalam Angka

Merigi Kelindang Subdistrict in Figures

2019

ISSN: 2615-2215

No. Publikasi/*Publication Number*: 17090.1912

Katalog/*Catalog*: 1102001.1709031

Ukuran Buku/*Book Size*: 14,8 cm x 21 cm

Jumlah Halaman/*Number of Pages*: xvi + 111 halaman/*pages*

Naskah/*Manuscript*:

Badan Pusat Statistik Kabupaten Bengkulu Tengah
BPS-Statistics of Bengkulu Tengah Regency

Gambar Kover oleh/*Cover Designed by*:

Badan Pusat Statistik Kabupaten Bengkulu Tengah
BPS-Statistics of Bengkulu Tengah Regency

Diterbitkan oleh/*Published by*:

© BPS Kabupaten Bengkulu Tengah/*BPS-Statistics of Bengkulu Tengah Regency*

Dicetak oleh/*Printed by*:

Percetakan Diploma

Dilarang mengumumkan, mendistribusikan, mengomunikasikan, dan/atau menggandakan sebagian atau seluruh isi buku ini untuk tujuan komersial tanpa izin tertulis dari Badan Pusat Statistik

Prohibited to announce, distribute, communicate, and/or copy part or all of this book for commercial purpose without permission from BPS-Statistics Indonesia

KEPALA BPS KABUPATEN BENGKULU TENGAH
CHIEF STATISTICIAN OF BENGKULU TENGAH REGENCY



Teguh Iman Santoso, S.Si., M.Si.



KATA PENGANTAR

Kecamatan Merigi Kelindang Dalam Angka 2019 merupakan publikasi tahunan yang diterbitkan oleh BPS Kabupaten Bengkulu Tengah. Publikasi ini dapat terwujud berkat kerja sama dan bantuan dari berbagai pihak baik instansi pemerintah maupun swasta. Kepada semua pihak yang telah memberikan bantuan disampaikan penghargaan dan terima kasih yang sebesar-besarnya.

Disadari bahwa publikasi ini belum sepenuhnya memenuhi harapan pihak pemakai data khususnya para perencana, namun diharapkan dapat membantu melengkapi penyusunan rencana pembangunan di Kabupaten Bengkulu Tengah.

Untuk perbaikan publikasi ini, tanggapan dan saran yang bersifat konstruktif dari para pemakai sangat diharapkan.

Kembang Seri, September 2019

Kepala BPS

Kabupaten Bengkulu Tengah

Teguh Iman Santoso, s.si., M.Si.



PREFACE

Merigi Kelindang Subdistrictsin Figures 2019 is an annual publication written by BPS Bengkulu Tengah Regency. This comprehensive publication has been made possible with the assistance and contribution from several governmental institutions and private organizations. To all parties who have been involved in the preparation of this publication, I would like to express my sincerest appreciation and gratitude.

Honestly, this publication has not perfect yet and has not filled the user's hope, especially for the planners yet, but hopely it can help to equip compilation of development planning in this new regency.

Comments and constructive suggestions for the improvement of this publication are always welcome.

*Kembang Seri, September 2019
Chief Statistician of
Bengkulu Tengah Regency*

Teguh Iman Santoso, S,Si., M.Si.

DAFTAR ISI/CONTENTS

halaman
page

Peta Wilayah Kecamatan Merigi Kelindang / <i>Map of Merigi Kelindang Subdistrict</i>	iii
Kepala BPS Kabupaten Bengkulu Tengah/ <i>Chief Statistics of Bengkulu Tengah Regency</i>	v
Kata Pengantar	vii
<i>Preface</i>	viii
Daftar Isi/ <i>Contents</i>	ix
Daftar Tabel/ <i>List of Tables</i>	x
Daftar Gambar/ <i>List of Figures</i>	xiv
Penjelasan Umum/ <i>Explanatory Notes</i>	xv
1 Geografi/ <i>Geography</i>	1
2 Pemerintahan/ <i>Government</i>	9
3 Kependudukan/ <i>Population</i>	17
4 Sosial/ <i>Social</i>	27
4.1 Pendidikan/ <i>Education</i>	33
4.2 Kesehatan/ <i>Health</i>	64
4.3 Agama/ <i>Religion</i>	74
5 Pertanian/ <i>Agriculture</i>	77
5.1 Tanaman Pangan/ <i>Food Crops</i>	88
5.2 Hortikultura/ <i>Horticulture</i>	92
5.3 Perkebunan/ <i>Estate Crops</i>	93
5.4 Peternakan/ <i>Lives Stock</i>	94
5.5 Perikanan/ <i>Fishery</i>	96
6 Transportasi/ <i>Transportation</i>	98
7 Keuangan Daerah dan Harga/ <i>Local Finance and Price</i>	105

DAFTAR TABEL/*LIST OF TABLES*

halaman
page

1	GEOGRAFI/<i>GEOGRAPHY</i>	
1.1	Persentase Luas Wilayah Menurut Desa di Kecamatan Merigi Kelindang, 2018/ <i>Percentage of Total Area by Village in Merigi Kelindang Subdistrict, 2018</i>	6
1.2	Jarak Antara Desa/Kelurahan dengan Ibukota Kecamatan Merigi Kelindang (km), 2018/ <i>Distance Between Village and Capital of Talang Empat Subdistrict (km), 2018</i>	7
1.3	Letak Geografis Desa/Kelurahan di Kecamatan Merigi Kelindang, 2018 / <i>Geographic Position of Village in Merigi Kelindang Subdistrict, 2018</i>	8
2	PEMERINTAHAN/<i>GOVERNMENT</i>	
2.1	Klasifikasi Desa/Kelurahan di Kecamatan Merigi Kelindang, 2018/ <i>Village Classification in Talang Empat Subdistrict, 2018</i>	14
2.2	Status Desa/Kelurahan di Kecamatan Talang Merigi Kelindang, 2018/ <i>Status of Village in Merigi Kelindang Subdistrict, 2018</i>	15
3	KEPENDUDUKAN/<i>POPULATION</i>	
3.1	Jumlah Penduduk dan Rasio Jenis Kelamin di Kecamatan Merigi Kelindang, 2009-2018/ <i>Population and Sex Ratio in Merigi Kelindang Subdistrict, 2009-2018</i>	24
3.2	Kepadatan Penduduk di Kecamatan Merigi Kelindang, 2009-2018/ <i>Population Density in Merigi Kelindang Subdistrict, 2009-2019</i>	26
4	SOSIAL/<i>SOCIAL</i>	
4.1	PENDIDIKAN/<i>EDUCATION</i>	
4.1.1	Jumlah Sekolah Menurut Desa di Kecamatan Merigi Kelindang, 2018/ <i>Number of Schools by Village in Merigi Kelindang Subdistrict, 2018</i>	33

4.2 KESEHATAN/HEALTH

- 4.2.1 Jumlah Fasilitas Kesehatan di Kecamatan Merigi Kelindang, 2018/*Number of Health Facilities in Merigi Kelindang Subdistrict, 2018*.....64
- 4.2.2 Jumlah Tenaga Kesehatan di Kecamatan Merigi Kelindang, 2018/*Number of Health Personnel in Merigi Kelindang Subdistrict, 2018*.....67
- 4.2.3 Jumlah Peserta KB Baru Menurut Alat yang Digunakan di Kecamatan Merigi Kelindang, 2018/*Number of New Family Planning Participants by Type of Contraception Use in Merigi Kelindang Subdistrict, 2018*.....71
- 4.2.4 Jumlah Peserta KB Aktif Menurut Alat yang Digunakan di Kecamatan Merigi Kelindang , 2018/*Number of Active Family Planning Participants by Type of Contraception Use in Merigi Kelindang Subdistrict, 2018*.....72
- 4.2.5 Jumlah Pasangan Usia Subur (PUS), Peserta KB Aktif dan Persentase Peserta KB Aktif Terhadap PUS di Kecamatan Merigi Kelindang, 2018/*Number of Eligible Couples, Active Family Planning Participants and Percentage of Active Family Participants to Eligible Couples in Merigi Kelindang Subdistrict, 2018*.....73

4.3 AGAMA/RELIGION

- 4.3.1 Jumlah Tempat Peribadatan di Kecamatan Merigi Kelindang, 2018/*Number of Worship Facilities in Merigi Kelindang Subdistrict, 2018*.....74
- 4.3.2 Banyaknya Hewan Kurban Menurut Jenis di Kecamatan Merigi Kelindang, 2018/*The Number of Qurban Animal by Type in Merigi Kelindang Subdistrict, 2018*.....76

5 PERTANIAN/AGRICULTURE

5.1 TANAMAN PANGAN/FOOD CROPS

- 5.1.1 Luas Lahan Sawah Menurut Jenis Pengairan di Kecamatan Merigi Kelindang (hektar), 2018/*Area of Wetland by Type of Irrigation in Merigi Kelindang Subdistrict (hectar), 2018*.....88
- 5.1.2 Luas Lahan Tegal/Kebun, Ladang/Huma, dan Lahan yang Sementara Tidak Diusahakan di Kecamatan Merigi Kelindang

	(hektar), 2018/ <i>Area of Dry Field/Garden, Shifting Cultivation, Land and Temporarily Unused Land in Merigi Kelindang Subdistrict (hectar), 2018</i>	89
5.1.3	Luas Panen Padi Sawah dan Padi Ladang di Kecamatan Merigi Kelindang (hektar), 2018/ <i>Harvested Area of Wetland and Dryland Paddy in Merigi Kelindang Subdistrict (hectar), 2018</i>	90
5.1.4	Luas Panen Jagung, Kedelai, Kacang Tanah, Kacang Hijau, Ubi Kayu, Ubi Jalar di Kecamatan Merigi Kelindang (hektar), 2018/ <i>Harvested Area of Maize, Soybean, Peanut, Mungbean, Cassava, and Sweet Potato in Merigi Kelindang Subdistrict (hectar), 2018</i>	91
5.2	HORTIKULTURA/HORTICULTURE	
5.2.1	Produksi Buah-buahan Menurut Jenis Buah di Kecamatan Merigi Kelindang, 2018/ <i>Production of Fruits by Kind of Fruit in Merigi Kelindang Subdistrict, 2018</i>	92
5.3	PERKEBUNAN/ESTATE CROPS	
5.3.1	Luas Tanaman, Produksi dan Jumlah Petani Perkebunan Menurut Jenis Tanaman di Kecamatan Merigi Kelindang, 2018/ <i>Planted Area, Production and the Number of Plantation Farmers of Estate Crops by Kind of Crop in Merigi Kelindang Subdistrict, 2018</i>	93
5.4	PETERNAKAN/LIVES STOCK	
5.4.1	Populasi Ternak Menurut Jenis Ternak di Kecamatan Merigi Kelindang (ekor), 2018/ <i>Livestock Population by Kind of Livestock in Merigi Kelindang Subdistrict (head), 2018</i>	94
5.4.2	Populasi Unggas Menurut Jenis Unggas di Kecamatan Merigi Kelindang, 2018/ <i>Poultry Population by Kind of Poultry in Merigi Kelindang Subdistrict, 2018</i>	95
5.5	PERIKANAN/FISHERY	
5.5.1	Luas Area Produksi, Produksi, Nilai dan Jumlah Rumah Tangga Perikanan Tangkap dan Darat Menurut Jenisnya di Kecamatan Merigi Kelindang, 2018/ <i>The Harvested Area, Production, Value and Number of Households of Fish Capture by Type in Merigi Kelindang Subdistrict, 2018</i>	96

6 TRANSPORTASI/TRANSPORTATION

- 6.1 Panjang Jalan Kabupaten Jenis Permukaan Jalan di Kecamatan Merigi Kelindang (km), 2018/*Length of Regency Roads by Type of Road Surface in Merigi Kelindang Subdistrict (km), 2018*.....102
- 6.2 Panjang Jalan Kabupaten Kondisi Jalan di Kecamatan Merigi Kelindang (km), 2018/*Length of Regency Roads by Road Condition in Merigi Kelindang Subdistrict (km), 2018*.....103

7 KEUANGAN DAERAH DAN HARGA/LOCAL FINANCE AND PRICE

- 7.1 Banyaknya Objek dan Realisasi Pajak Bumi dan Bangunan (PBB) di Kecamatan Merigi Kelindang, 2018/*Number of Property Tax Payers and Revenue Realization in Merigi Kelindang Subdistrict, 2018*.....109
- 7.2 Jumlah Koperasi Menurut Jenis Koperasi di Kecamatan Merigi Kelindang, 2017/*Number of Cooperatives by Type of Cooperative in Merigi Kelindang Subdistrict, 2018*.....110
- 7.3 Banyaknya Anggotadan Volume Usaha Koperasi di Kecamatan Merigi Kelindang, 2018/*Number of Cooperatives Member dan Business Volume in Merigi Kelindang Subdistrict, 2018*111

DAFTAR GAMBAR/LIST OF FIGURES

halaman
page

1	Persentase Luas Wilayah Menurut Desa di Kecamatan Merigi Kelindang (km ²), 2018/ <i>Percentage of Total Area by Village Merigi Kelindang Subdistrict (square.km), 2018</i>	5
2	Klasifikasi Desa/Kelurahan di Kecamatan Merigi Kelindang, 2018/ <i>Village Classification in Merigi Kelindang Subdistrict, 2018</i>	13
3	Jumlah Penduduk di Kecamatan Merigi Kelindang, 2009-2018/ <i>Population Growth in Merigi Kelindang Subdistrict, 2009-2018</i>	23
4	Jumlah Sekolah Menurut Jenjang Pendidikan di Kecamatan Merigi Kelindang, 2016/2018/ <i>Number of School by Educational Level in Merigi Kelindang Subdistrict, 2016/2018</i>	32
5	Jumlah Peserta KB Aktif Menurut Alat yang Digunakan di Kecamatan Merigi Kelindang, 2018/ <i>Number of Active Family Planning Participants by Type of Contraception Use in Merigi Kelindang Subdistrict, 2018</i>	32
6	Populasi Ternak di Kecamatan Merigi Kelindang (ekor), 2018/ <i>Livestock Population in Merigi Kelindang Subdistrict (heads), 2018</i>	87
7	Panjang Jalan Kabupaten Menurut Jenis Permukaan Jalan di Kecamatan Merigi Kelindang, (km), 2016-2018/ <i>Length of Regency Roads by Type of Road Surface in Merigi Kelindang Subdistrict (km), 2016-2018</i>	101
8	Banyaknya Objek Pajak Bumi dan Bangunan (PBB) di Kecamatan Merigi Kelindang, 2016-2018/ <i>Number of Property Tax Payers in Merigi Kelindang Subdistrict, 2016-2018</i>	108
9	Banyaknya Anggota Koperasi di Kecamatan Merigi Kelindang, 2016-2018/ <i>Number of Cooperatives Member in Merigi Kelindang Subdistrict, 2016-2018</i>	108

PENJELASAN UMUM/EXPLANATORY NOTES

Tanda-tanda, satuan-satuan, dan lain-lainnya yang digunakan dalam publikasi ini adalah sebagai berikut:

Symbols, measurement units, and acronyms which are used in this publication, are as follows:

1. TANDA-TANDA/SYMBOLS

Data tidak tersedia/ <i>Data not available</i>	: ...
Tidak ada atau nol / <i>Null or zero</i>	: —
Data dapat diabaikan/ <i>Data negligible</i>	: 0
Tanda decimal/ <i>Decimal point</i>	: ,
Data tidak dapat ditampilkan/ <i>Not applicable</i>	: NA
Angka perkiraan/ <i>Estimated figures</i>	: e
Angka sementara/ <i>Preliminary figures</i>	: x
Angka sangat sementara/ <i>Very preliminary figures</i>	: xx
Angka diperbaiki/ <i>Revised figures</i>	: r

2. SATUAN/UNITS

barel/ <i>barrel</i>	:158,99 liter/ <i>litres</i> = 1/6,2898 m ³
hektar (ha)/ <i>hectare (ha)</i>	:10 000 m ²
kilometer (km)/ <i>kilometres (km)</i>	:1 000 meter/ <i>meters</i> (m)
knot/ <i>knot</i>	:1,8523 km/jam (km/hour)
kuintal/ <i>quintal</i>	:100 kg
KWh	:1 000 Watt <i>hour</i>
MWh	:1 000 KWh
liter (untuk beras)/ <i>litre (for rice)</i>	:0,80 kg
ons/ <i>ounce</i>	:28,31 gram/ <i>grams</i>
ton	:1 000 kg

Satuan lain: buah, dus, butir, helai/lembar, kaleng, batang, pulsa, ton kilometer (ton-km), jam, menit, persen (%).

Other units: unit, pack, pieces, sheet, tin, pulse, ton-kilometres(ton-km), hour, minute, percent (%).

Perbedaan angka di belakang koma disebabkan oleh pembulatan angka.

The difference in decimal numbers is caused by rounding.

BAB
Chapter

GEOGRAFI
Geography

1

<https://bengkulutengahkab.bps.go.id>

PENJELASAN TEKNIS**TECHNICAL NOTES**

- | | |
|---|--|
| <p>1. Berdasarkan posisi geografisnya, Kecamatan Merigi Kelindang memiliki batas-batas: Utara - Kabupaten Kepahyang ; Selatan - Kecamatan Karang Tinggi ; Barat - Kecamatan Merigi Sakti ; Timur - Kecamatan Taba Penanjung.</p> | <p>1. <i>In terms of geographic position, Merigi Kelindang Subdistrict has boundaries as follows: North – Kabupaten Kepahyang Regency; South –Karang Tinggi Subdistrict; West –Merigi Sakti Subdistrict; East –Taba Penanjung Subdistrict.</i></p> |
| <p>2. Kecamatan Merigi Kelindang terdiri dari 13 desa, yaitu:</p> <ul style="list-style-type: none"> - Bajak II - Padang Kedeper - Jambu - Penembang - Lubuk Unen - Lubuk Unen Baru - Pungguk Beringin - Ulak Lebar - Kelindang - Kelindang Atas - Taba Durian Sebakul - Pungguk Ketupak - Talang Ambung | <p>2. <i>Merigi Kelindang Subdistrict has 13 villages. These include:</i></p> <ul style="list-style-type: none"> - <i>Bajak II</i> - <i>Padang Kedeper</i> - <i>Jambu</i> - <i>Penembang</i> - <i>Lubuk Unen</i> - <i>Lubuk Unen Baru</i> - <i>Pungguk Beringin</i> - <i>Ulak Lebar</i> - <i>Kelindang</i> - <i>Kelindang Atas</i> - <i>Taba Durian Sebakul</i> - <i>Pungguk Ketupak</i> - <i>Talang Ambung</i> |

ULASAN

Kecamatan Merigi Kelindang terletak di bagian utara Karang Tinggi, ibukota Kabupaten Bengkulu Tengah. Luas wilayah Kecamatan Merigi Kelindang mencapai lebih kurang 8,678 hektar atau 86,78 kilometer persegi. Ibu kota Kecamatan Merigi Kelindang terletak di Desa Lubuk Unen Baru dan terdiri dari 13 desa definitif.

Secara geografis, Kecamatan Merigi Kelindang di sebelah utara berbatasan dengan Kabupaten Kepahyang, di sebelah selatan berbatasan dengan Kecamatan Karang Tinggi, di sebelah barat berbatasan dengan Kecamatan Merigi Sakti, dan di sebelah timur berbatasan dengan Kecamatan Taba Penanjung.

Kecamatan Merigi Kelindang keadaan topografinya berbukit-bukit dan banyak lereng dengan ketinggian berkisar antara 60-500 m dpl.

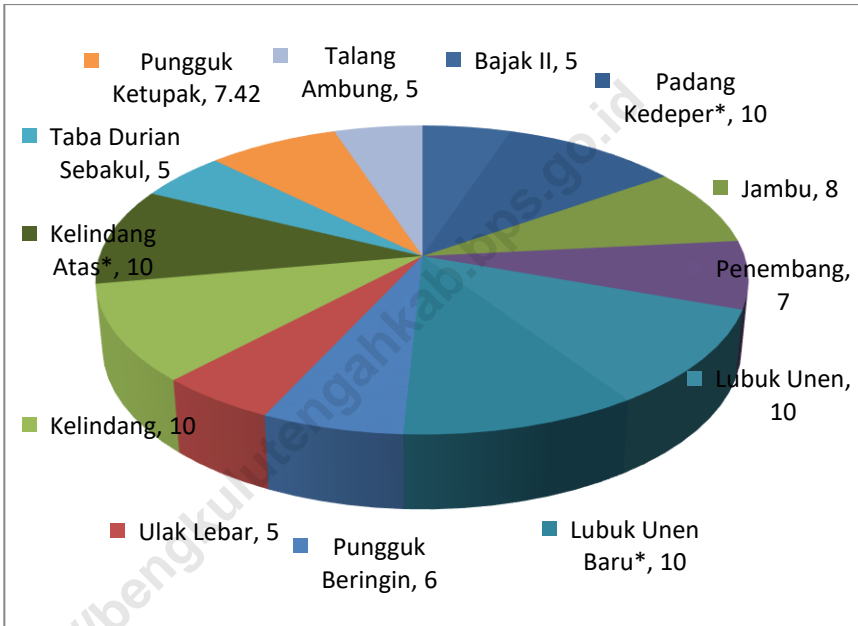
DESCRIPTION

Merigi Kelindang Subdistrict is located in the western side of Karang Tinggi, the capital of Bengkulu Tengah Regency. The total area of Merigi Kelindang Subdistrict reaches approximately 8,678 hectares or 86,78 square kilometers. The capital of Merigi Kelindang Subdistrict is located in Desa Lubuk Unen and it has 13 definitive villages.

Geographically, on the north side Merigi Kelindang Subdistrict shares borders with Kepahyang Regency, on the south side with Karang Tinggi Subdistrict, on the west side with Merigi Sakti Subdistrict, and on the east side with the Taba Penanjung Subdistrict.

The topography of Merigi Kelindang Subdistrict is hilly with many slope with altitude ranged 60-500 m dpl.

Gambar 1 **Persentase Luas Wilayah Kecamatan Merigi Kelindang, 2018**
Picture **Percentage of Total Area Merigi Kelindang Subdistrict, 2018**



Tabel 1.1 Luas Wilayah Menurut Desa/Kelurahan di Kecamatan Merigi Kelindang, 2018
Table *Total Area by Villages/Kelurahan in Merigi Kelindang Subdistrict, 2018*

Desa/Kelurahan <i>Villages/Kelurahan</i>	Luas (M²) Large	Persentase Terhadap Luas Kecamatan <i>Percentage to Subdistrict's Area</i>
(1)	(2)	
Bajak II	0,33	5,00
Padang Kedeper	0,73	11,00
Jambu	0,53	8,00
Penembang	0,47	7,00
Lubuk Unen	0,67	10,00
Lubuk Unen Baru	0,67	10,00
Pungguk Beringin	0,40	6,00
Ulak Lebar	0,33	5,00
Kelindang	0,67	10,00
Kelindang Atas	0,67	10,00
Taba Durian Sebakul	0,33	5,00
Pungguk Ketupak	0,53	8,00
Talang Ambung	0,33	5,00
Kec. Merigi Kelindang	86,78	100,00

Sumber/Source: Kementerian Dalam Negeri/Ministry of Home Affairs

Tabel 1.2 Jarak Antara Desa/Kelurahan dengan Ibukota Kecamatan Merigi Kelindang (km), 2018
Table *Distance Between Villages/Kelurahan and Capital of Merigi Kelindang Subdistrict (km), 2018*

Desa/Kelurahan <i>Villages/Kelurahan</i>	Jarak <i>Distance</i>
(1)	(2)
Bajak II	20
Padang Kedeper	18
Jambu	20
Penembang	25
Lubuk Unen	25
Lubuk Unen Baru	25
Pungguk Beringin	15
Ulak Lebar	25
Kelindang	12
Taba Durian Sebakul	27
Pungguk Ketupak	23
Talang Ambung	28
Kelindang Atas	13

Sumber/Source: Kecamatan Merigi Kelindang /Merigi Kelindang Subdistrict

Tabel 1.3 Letak Geografis Desa/Kelurahan di Kecamatan Merigi Kelindang , 2018
Table Geographic Position of Villages/Kelurahan in Merigi Kelindang Subdistrict, 2018

Desa/Kelurahan Villages/Kelurahan	Tepi Pantai Seashore	Bukan Tepi Pantai Not Seashore
(1)	(2)	(3)
Bajak II	-	√
Padang Kedeper	-	√
Jambu	-	√
Penembang	-	√
Lubuk Unen	-	√
Lubuk Unen Baru	-	√
Pungguk Beringin	-	√
Ulak Lebar	-	√
Kelindang	-	√
Taba Durian Sebakul	-	√
Pungguk Ketupak	-	√
Talang Ambung	-	√
Kelindang Atas	-	√

Sumber/Source: Kecamatan Merigi Kelindang / Merigi Kelindang Subdistrict

BAB
Chapter

PEMERINTAHAN
Government

2



Free
vector
com

<https://bengkulutengahkab.bps.go.id>

PENJELASAN TEKNIS**TECHNICAL NOTES**

- | | |
|---|--|
| <p>1. Desa swadaya adalah suatu wilayah pedesaan yang hampir seluruh masyarakatnya mampu memenuhi kebutuhannya dengan cara mengadakan sendiri. Ciri-ciri desa swadaya adalah daerahnya terisolir dengan daerah lainnya.</p> | <p>1. <i>Swadaya village is a rural area where nearly all people are able to meet their needs by their own. The characteristic of swadaya village is the isolated region with other regions.</i></p> |
| <p>2. Desa swakarsa adalah suatu wilayah pedesaan yang sudah bisa memenuhi kebutuhannya sendiri dan kelebihan produksi sudah mulai dijual ke daerah-daerah lainnya. Ciri-ciri desa swakarsa adalah adanya pengaruh dari luar sehingga mengakibatkan perubahan pola pikir.</p> | <p>2. <i>Swakarsa village is a rural area that has been able to meet their own needs and excess production have started to be sold to other regions. The characteristic of swakarsa village is the influence from the outside, resulting in a change of mindset.</i></p> |
| <p>3. Desa definitif adalah wilayah yang secara administratif di bawah kecamatan yang dipimpin oleh Kepala Desa.</p> | <p>3. <i>Definitive village is a area which is administratively under the subdistrict led by the Village Head.</i></p> |
| <p>4. Desa persiapan adalah desa baru di dalam wilayah desa sebagai hasil pemekaran yang akan ditingkatkan menjadi desa definitif.</p> | <p>4. <i>Preparation village is a new village in rural areas as a result of the division that will be upgraded into a definitive village.</i></p> |

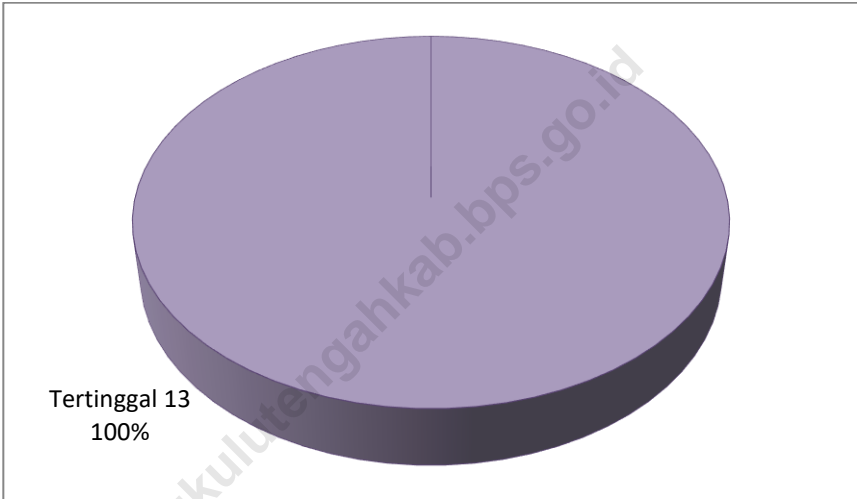
ULASAN

Kecamatan Merigi Kelindang terdiri dari 13 desa yang terbagi menjadi 2 desa Berkembang dan 11 desa tertinggal. Seluruh desa di Kecamatan Merigi Kelindang berstatus sebagai desa definitif.

DESCRIPTION

Merigi Kelindang Subdistrict has 13 villages that consist of 2 developing village and 11 left behind village. Status of villages in Merigi Kelindang Subdistrict are definitive village.

Gambar 2 Klasifikasi Desa/Kelurahan di Kecamatan Merigi Kelindang, 2018
Picture *Villages/Kelurahan Classification in Merigi Kelindang, Subdistrict, 2018*



Tabel 2.1 **Klasifikasi Indeks Desa Membangun di Kecamatan Merigi Kelintang, 2018**
Table **Index Desa Membangun Classification in Merigi Kelintang Subdistrict, 2018**

Desa/Kelurahan <i>Villages/Kelurahan</i>	Maju <i>Advanced</i>	Mandiri <i>Independent</i>	Berkembang <i>Developing</i>	Tertinggal <i>Left Behind</i>
(1)	(2)	(3)	(4)	(5)
Bajak II	-	-	-	√
Padang Kedeper	-	-	-	√
Jambu	-	-	-	√
Penembang	-	-	-	√
Lubuk Unen	-	-	-	√
Lubuk Unen Baru	-	-	-	√
Pungguk Beringin	-	-	-	√
Ulak Lebar	-	-	-	√
Kelintang	-	-	-	√
Kelintang Atas	-	-	-	√
Taba Durian Sebakul	-	-	-	√
Pungguk Ketupak	-	-	-	√
Talang Ambung	-	-	-	√
Kec. Merigi Kelintang	-	-	-	13

Sumber/Source: Dinas Pemberdayaan Masyarakat dan Desa (DPMD) Kabupaten Bengkulu Tengah/Regional Office of Society Empowerment and Rural Development of Bengkulu Tengah Regency

Tabel 2.2 Status Desa/Kelurahan di Kecamatan Merigi Kelindang ,
Table 2018
*Status of Villages/Kelurahan in Merigi Kelindang
 Subdistrict, 2018*

Desa/Kelurahan Villages/Kelurahan	Definitif Definitive	Persiapan Preparation
(1)	(2)	(3)
Bajak II	√	-
Padang Kedeper	√	-
Jambu	√	-
Penembang	√	-
Lubuk Unen	√	-
Lubuk Unen Baru	√	-
Pungguk Beringin	√	-
Ulak Lebar	√	-
Kelindang	√	-
Kelindang Atas	√	-
Taba Durian Sebakul	√	-
Pungguk Ketupak	√	-
Talang Ambung	√	-

Sumber/Source: Pemerintah Kabupaten Bengkulu Tengah/Government of Bengkulu Tengah Regency

BAB
Chapter

KEPENDUDUKAN
Population

3

<https://bengkulutengahkab.bps.go.id>

PENJELASAN TEKNIS

1. Sumber utama data kependudukan adalah sensus penduduk yang dilaksanakan setiap sepuluh tahun sekali. Sensus penduduk telah dilaksanakan sebanyak enam kali sejak Indonesia merdeka, yaitu tahun 1961, 1971, 1980, 1990, 2000, dan 2010.

Di dalam sensus penduduk, pencacahan dilakukan terhadap seluruh penduduk yang berdomisili di wilayah teritorial Indonesia termasuk warga negara asing kecuali anggota korps diplomatik negara sahabat beserta keluarganya.

Metode pengumpulan data dalam sensus dilakukan dengan wawancara antara petugas sensus dengan responden dan juga melalui *e-census*. Pencatatan penduduk menggunakan konsep usual residence, yaitu konsep di mana penduduk biasa bertempat tinggal. Bagi penduduk yang bertempat tinggal tetap dicacah di mana mereka biasa tinggal, sedangkan untuk penduduk yang tidak bertempat tinggal tetap dicacah di tempat di mana mereka ditemukan petugas sensus pada malam 'Hari Sensus'. Termasuk penduduk yang tidak bertempat tinggal tetap adalah

TECHNICAL NOTES

1. *The main source of demographic data is population census, which is conducted every ten years. Population Census has been conducted six times since Indonesia's independence: 1961, 1971, 1980, 1990, 2000, and 2010.*

The population census enumerates all residents who domicile in the entire territory of Indonesia including foreign citizens except the diplomatic corps members and their families.

The method of data collection in a population census involves interviewing respondents and conducting e-census. Enumeration of the population uses the concept of "usual residence", which is the concept of "places where people usually live". De jure was applied to the permanent residents, while de facto was applied to non-permanent residents. The permanent residents were enumerated in place where they normally live, the non-permanent residents were enumerated where they were found by the enumerators, on the night of 'Census Date'. The non permanent residents include homeless people, ship crew, boat people, remote

tuna wisma, awak kapal berbendera Indonesia, penghuni perahu/rumah apung, masyarakat terpencil/terasing, dan pengungsi. Bagi mereka yang mempunyai tempat tinggal tetap dan sedang bepergian ke luar wilayah lebih dari enam bulan, tidak dicacah di tempat tinggalnya, tetapi dicacah di tempat tujuannya. Untuk tahun yang tidak dilaksanakan sensus penduduk, data kependudukan diperoleh dari hasil proyeksi penduduk. Proyeksi penduduk merupakan suatu perhitungan ilmiah yang didasarkan pada asumsi dari komponen-komponen perubahan penduduk, yaitu kelahiran, kematian, dan migrasi. Proyeksi penduduk Indonesia 2010–2035 menggunakan data dasar penduduk hasil SP2010.

2. **Penduduk Indonesia** adalah semua orang yang berdomisili di wilayah teritorial Indonesia selama 6 bulan atau lebih dan atau mereka yang berdomisili kurang dari 6 bulan tetapi bertujuan menetap.
3. **Laju pertumbuhan penduduk** adalah angka yang menunjukkan persentase penambahan penduduk dalam jangka waktu tertentu.

area community, and internally displaced persons. Those who had permanent residence and had been travelling away from their home for six months or more were not enumerated in their permanent place, but in the place where they were during the census.

For the periods where the population census is not conducted, population projection is done to estimate population during those years. The population projection is an estimate based on the demographic components, such as birth, death, and migration. Indonesia's 2010–2035 population projection used the 2010 Population Census as the base population.

2. **The population of Indonesia** are all residents of the entire territory of Indonesia who have stayed for six months or longer, and those who intended to stay more than six months even though their length of stay is less than six months.
3. **The growth rate of population** is the number that show percentage of population growth within a specified period.

- | | |
|--|---|
| <p>4. Kepadatan penduduk adalah rasio banyaknya penduduk per kilometer persegi.</p> | <p>4. Population density is ratio of population per square kilometer.</p> |
| <p>5. Rasio jenis kelamin adalah perbandingan antara penduduk laki-laki dan penduduk perempuan pada suatu wilayah dan waktu tertentu. Biasanya dinyatakan dengan banyaknya penduduk laki-laki untuk 100 penduduk perempuan.</p> | <p>5. Sex ratio is the ratio of males population to females population in a given area and time, usually expressed as the number of males for every 100 females.</p> |

<https://bengkulutengahkab.bps.go.id>

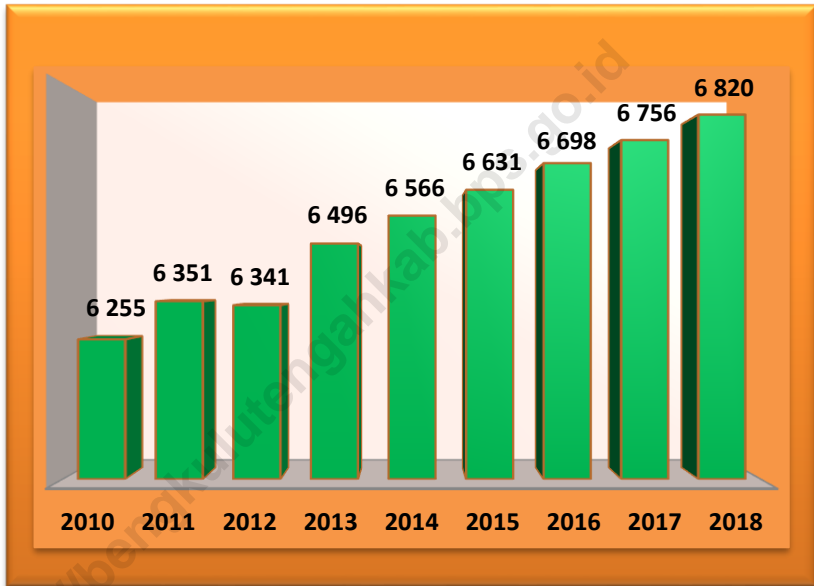
ULASAN

Penduduk Kecamatan Merigi Kelindang pada tahun 2018 mencapai 6.756 jiwa, sedangkan pada tahun 2017 mencapai 6.698 jiwa. Rasio jenis kelamin penduduk Kecamatan Merigi Kelindang pada tahun 2018 sebesar 103. Hal ini menunjukkan bahwa setiap 100 penduduk perempuan terdapat 103 penduduk laki-laki.

DESCRIPTION

The population of Merigi Kelindang Subdistric in 2018 reaches 6.756 people, while in 2017 reaches 6.698 people. The population sex ratio in Merigi Kelindang Subdistric in 2018 is 103. This shows that for every 100 female population, there are 103 male population.

Gambar 3 Jumlah Penduduk di Kecamatan Merigi Kelindang, 2010-2018
Picture
Population Growth in Merigi Kelindang Subdistrict, 2010-2018



Tabel 3.1 Jumlah Penduduk dan Rasio Jenis Kelamin di Kecamatan Merigi Kelindang , 2010-2018
Table *Population and Sex Ratio in Merigi Kelindang Subdistrict, 2010-2018*

Tahun Year	Jenis Kelamin/Sex			Rasio Jenis Kelamin Sex Ratio
	Laki-Laki Male	Perempuan Female	Jumlah Total	
(1)	(2)	(3)	(4)	(5)
2010	3.191	3.064	6.255	104.14
2011	3.256	3.095	6.351	105.20
2012	3.228	3.113	6.341	103.69
2013	3.309	3.187	6.496	103.82
2014	3.343	3.223	6.566	103.72
2015	3.375	3.256	6.631	103.65
2016	3.406	3.292	6.698	103.46
2017	3.43	3.326	6.756	103.13
2018	3.468	3.352	6.820	103.46

Sumber/Source: Proyeksi Penduduk Indonesia 2010–2035/Indonesia Population Projection 2010–2035

Tabel 3.2 Jumlah Penduduk dan Rasio Jenis Kelamin Menurut Desa/Kelurahan di Kecamatan Merigi Kelindang, 2018
Table Population and Sex Ratio by Villages/Kelurahan in Merigi Kelindang Subdistrict, 2018

Desa/Kelurahan Villages/Kelurahan	Jenis Kelamin/Sex			Rasio Jenis Kelamin Sex Ratio
	Laki-Laki Male	Perempuan Female	Jumlah Total	
(1)	(2)	(3)	(4)	(5)
Bajak II	310	281	591	110
Padang Kedeper	147	125	272	118
Jambu	594	564	1158	105
Penembang	334	358	692	093
Lubuk Unen	379	404	783	094
Lubuk Unen Baru	383	369	752	104
Pungguk Beringin	190	191	381	099
Ulak Lebar	193	167	360	116
Kelindang	208	225	433	092
Kelindang Atas	235	216	451	109
Taba Durian Sebakul	221	204	425	108
Pungguk Ketupak	195	177	371	110
Talang Ambung	79	71	150	111
Kec. Merigi Kelindang	3468	3352	6820	103

Sumber/Source: Proyeksi Penduduk Indonesia 2010–2035/Indonesia Population Projection 2010–2035

Tabel 3.3 **Kepadatan Penduduk di Kecamatan Merigi Kelindang, 2010-2018**
Table **Population Density in Merigi Kelindang Subdistrict, 2010-2018**

Tahun Year	Penduduk Population	Kepadatan Penduduk per km ² Population Density per sq.km
(1)	(2)	(3)
2010	6.255	72.07
2011	6.351	73.18
2012	6.341	73.06
2013	6.496	74.85
2014	6.566	75.66
2015	6.631	76.41
2016	6.698	77.18
2017	6.756	77.85
2018	6.820	78.59

Sumber/Source: Proyeksi Penduduk Indonesia 2010–2035/Indonesia Population Projection 2010–2035

BAB
Chapter

SOSIAL
Social **4**

igkulutengahkab.bps.go.id



PENJELASAN TEKNIS

1. **Rumah Sakit** adalah tempat pemeriksaan dan perawatan kesehatan, biasanya berada di bawah pengawasan dokter/tenaga medis, yang melayani penderita yang sakit untuk berobat rawat jalan atau rawat inap.

2. **Puskesmas (Pusat Kesehatan Masyarakat)** adalah unit pelaksana teknis dinas kesehatan kabupaten/kota yang mempunyai fungsi utama sebagai penyelenggara pelayanan kesehatan tingkat pertama. Wilayah kerja puskesmas maksimal adalah satu kecamatan dan untuk dapat menjangkau wilayah kerjanya, puskesmas mempunyai jaringan pelayanan yang meliputi unit Puskesmas Pembantu (Pustu), unit Puskesmas Keliling (Puskel), dan unit bidan desa/komunitas (Peraturan Menteri Kesehatan RI No. 75 Tahun 2014 Tentang Pusat Kesehatan Masyarakat).

TECHNICAL NOTES

1. **Hospital** is a place for health check, usually controlled/supervised by doctors/medical personnel to serve the ill patients to get outpatient or inpatient treatment services.

2. **Public Health Center** is technical implementation unit of regency health department that have the primary function as a first-level health care providers. The working area standard of public health center is one district and to reach their working areas, public health centers have a service network covering subsidiary of public health center, mobile public health center units, and midwife units (Regulation of the Minister of Health of Indonesia Number 75 Year 2014 about Public Health Center).

ULASAN

Keadaan sosial penduduk Kecamatan Merigi Kelintang digambarkan dalam beberapa variabel antara lain pendidikan, kesehatan dan keluarga berencana, serta agama.

Dalam bidang pendidikan, pada tahun 2018 di Kecamatan Merigi Kelintang memiliki gedung sekolah negeri sebanyak 12 yang terdiri dari gedung Sekolah Dasar (SD), gedung Sekolah Menengah Pertama (SMP), dan gedung Sekolah Madrasah Aliyah.

Fasilitas kesehatan merupakan salah satu tolak ukur dalam pencapaian pelaksanaan pembangunan di Kecamatan Merigi Kelintang. Pada tahun 2018 terdapat dua buah puskesmas di wilayah Kecamatan Merigi Kelintang. Sedangkan fasilitas kesehatan lainnya yakni puskesmas pembantu dan poskesdes sebanyak 2 dan 6.

Di bidang Keluarga Berencana (KB), berdasarkan data dari BPPKB Kabupaten Bengkulu Tengah menunjukkan bahwa jumlah peserta KB aktif atau akseptor aktif di Kecamatan Merigi Kelintang mengalami Penurunan dibanding tahun 2017. Pada tahun 2018 jumlah akseptor aktif di Kecamatan Merigi Kelintang sebanyak 1.292 pasangan. Akseptor

DESCRIPTION

The social circumstances of people in Merigi Kelintang Subdistrict are described in several variables, i.e. education, health and family planning, also religion.

In education sector, 2018 Merigi Kelintang Subdistrict has 12 public school buildings, which consist of Primary School buildings (SD), Junior High School buildings (SMP), and Madrasah Aliyah (SMA).

Health facilities are one of benchmarks of the achievements on the implementation of development Merigi Kelintang Subdistrict. In 2018 there are two units of public health centre in Merigi Kelintang Subdistrict. On the other hand, there are other health facilities namely 2 secondary public health centre and 6 village maternity.

In the sector of family planning (KB), based on data from BPPKB of Bengkulu Tengah Regency, it shows that the number of active members of family planning or active acceptors in Merigi Kelintang Subdistrict have down compared to 2017. In 2018 the number of active acceptors in Merigi Kelintang Subdistrict is as many as 2.292 pairs. Active acceptors in Merigi Kelintang

aktif di Kecamatan Merigi Kelindang umumnya lebih banyak menggunakan alat kontrasepsi suntik dan implan, dimana proporsinya masing-masing mencapai 51,32 persen dan 23,45 persen.

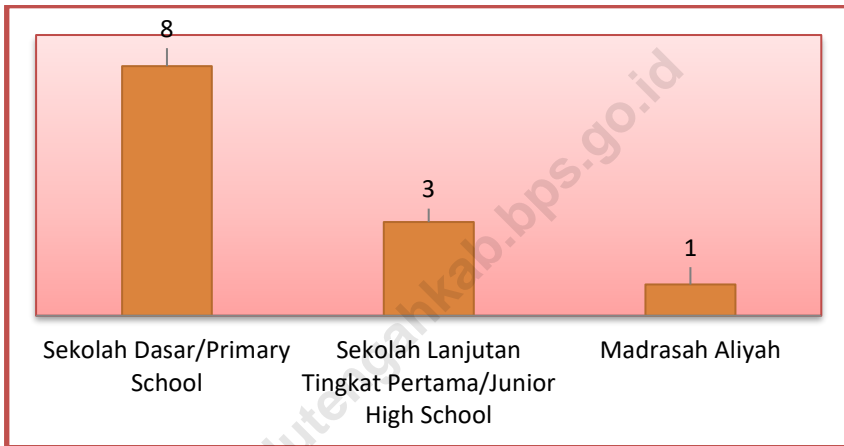
Jumlah masjid yang terdapat di Kecamatan Merigi Kelindang sebanyak 13 buah masjid.

Subdistrict generally user injections and implants as contraceptives, with the proportions reach 51,32 percent and 23,45 percent, respectively.

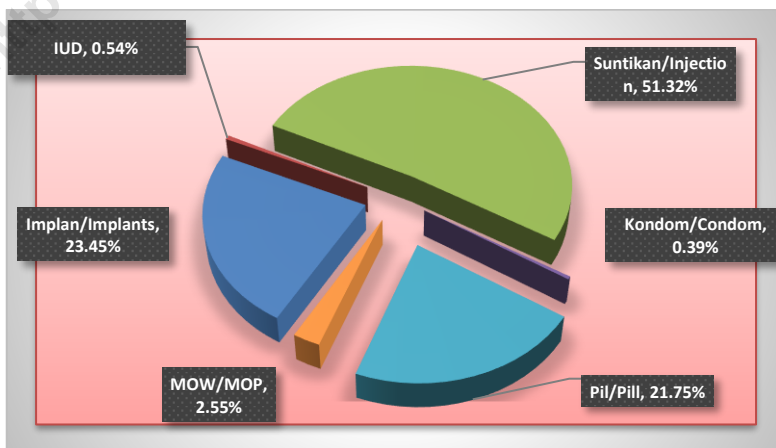
The number of mosque in Merigi Kelindang Subdistrict are 13.

<https://bengkulutengahkab.bps.go.id>

Gambar 4 Jumlah Sekolah Menurut Jenjang Pendidikan di Kecamatan Merigi Kelindang, 2017/2018
Picture *Number of School by Educational Level in Merigi Kelindang Subdistrict, 2017/2018*



Gambar 5 Persentase Peserta KB Aktif Menurut Alat yang Digunakan di Kecamatan Merigi Kelindang, 2018
Picture *Percentage of Active Family Planning Participants by Type of Contraception Use in Merigi Kelindang Subdistrict, 2018*



4.1 PENDIDIKAN/*EDUCATION*

Tabel 4.1.1 Jumlah Desa¹/Kelurahan yang Memiliki Fasilitas Sekolah Menurut Desa/Kelurahan dan Tingkat Pendidikan, 2011, 2014 dan 2018
Table *Number of Villages¹/Kelurahan Having Educational Facilities by Villages/Kelurahan and Educational Level, 2011, 2014 and 2018*

Desa/Kelurahan <i>Villages/ Kelurahan</i>	Sekolah Dasar (SD) <i>Primary School</i>			Sekolah Menengah Pertama (SMP) <i>Junior High School</i>		
	2011	2014	2018	2011	2014	2018
(1)	(2)	(3)	(4)	(5)	(6)	(7)
Bajak II	1	1	1	-	-	-
Padang Kedeper	-	-	-	-	-	-
Jambu	1	1	1	1	1	1
Penembang	1	1	1	-	-	-
Lubuk Unen	1	1	1	-	-	-
Lubuk Unen Baru	-	-	-	-	-	-
Pungguk Beringin	1	1	1	-	-	-
Ulak Lebar	1	1	1	-	-	-
Kelindang	1	1	1	1	1	1
Kelindang Atas	-	-	-	-	-	-
Taba Durian Sebakul	1	1	1	-	-	-
Pungguk Ketupak	-	-	-	1	1	1
Talang Ambung	-	-	-	-	-	-
Kec. Merigi Kelindang	8	8	8	3	3	3

Lanjutan Tabel/Continued Table 4.1.1

Desa/Kelurahan <i>Villages/ Kelurahan</i>	Sekolah Menengah Atas (SMA) <i>Senior High School</i>			Sekolah Menengah Kejuruan (SMK) <i>Vocational School</i>		
	2011	2014	2018	2011	2014	2018
(1)	(8)	(9)	(10)	(11)	(12)	(13)
Bajak II	-	-	-	-	-	-
Padang Kedeper	-	-	-	-	-	-
Jambu	-	-	-	-	-	-
Penembang	-	-	-	-	-	-
Lubuk Unen	1	1	1	-	-	-
Lubuk Unen Baru	-	-	-	-	-	-
Pungguk Beringin	-	-	-	-	-	-
Ulak Lebar	-	-	-	-	-	-
Kelindang	-	-	-	-	-	-
Kelindang Atas	-	-	-	1	1	1
Taba Durian Sebakul	-	-	-	-	-	-
Pungguk Ketupak	-	-	-	-	-	-
Talang Ambung	-	-	-	-	-	-
Kec. Merigi Kelindang	1	1	1	1	1	1

Lanjutan Tabel/*Continued Table 4.1.1*

Desa/Kelurahan <i>Villages/Kelurahan</i>	Perguruan Tinggi <i>University</i>		
	2011	2014	2018
(1)	(14)	(15)	(16)
Bajak II	-	-	-
Padang Kedeper	-	-	-
Jambu	-	-	-
Penembang	-	-	-
Lubuk Unen	-	-	-
Lubuk Unen Baru	-	-	-
Pungguk Beringin	-	-	-
Ulak Lebar	-	-	-
Kelindang	-	-	-
Kelindang Atas	-	-	-
Taba Durian Sebakul	-	-	-
Pungguk Ketupak	-	-	-
Talang Ambung	-	-	-
Kec. Merigi Kelindang	-	-	-

Catatan/*Note*: ¹ Desa Pada Tabel Ini Termasuk Unit Permukiman Transmigrasi (UPT) yang Masih Dibina Oleh Kementerian Terkait dan Nagari di Provinsi Sumatera Barat/*Villages In This Table Include Transmigration Settlement Unit Which Is Still Fostered by The Relevant Ministries and The Nagari in The Province of Sumatera Barat*

Sumber/*Source*: BPS, Pendataan Potensi Desa (PODES)/*BPS-Statistics Indonesia, Village Potential Data Collection*

Tabel 4.1.2 Jumlah Sekolah, Guru, dan Murid Sekolah Dasar(SD) di Bawah Kementerian Pendidikan dan Kebudayaan Menurut Desa/Kelurahan di Kecamatan Merigi Kelindang, 2017/2018
Number of Schools, Teachers, and Pupils in Primary Schools Under The Ministry of Education an Culture by Villages/Kelurahan in Merigi Kelindang Regency, 2017/2018

Desa/Kelurahan Villages/Kelurahan	Sekolah/Schools		
	Negeri/Public	Swasta/Private	Jumlah/Total
(1)	(2)	(3)	(4)
Bajak II	1	-	1
Padang Kedeper	1	-	1
Jambu	-	-	-
Penembang	1	-	1
Lubuk Unen	1	-	1
Lubuk Unen Baru	-	-	-
Pungguk Beringin	1	-	1
Ulak Lebar	1	-	1
Kelindang	1	-	1
Kelindang Atas	-	-	-
Taba Durian Sebakul	1	-	1
Pungguk Ketupak	-	-	-
Talang Ambung	-	-	-
Kec. Merigi Kelindang	8	-	8

Lanjutan Tabel/*Continued Table 4.1.2*

Desa/Kelurahan <i>Villages/Kelurahan</i>	Guru ¹ /Teachers ¹		
	Negeri/ <i>Public</i>	Swasta/ <i>Private</i>	Jumlah/ <i>Total</i>
(1)	(5)	(6)	(7)
Bajak II	8	-	8
Padang Kedeper	-	-	-
Jambu	7	-	7
Penembang	6	-	6
Lubuk Unen	8	-	8
Lubuk Unen Baru	-	-	-
Pungguk Beringin	6	-	6
Ulak Lebar	6	-	6
Kelindang	9	-	9
Kelindang Atas	-	-	-
Taba Durian Sebakul	6	-	6
Pungguk Ketupak	-	-	-
Talang Ambung	-	-	-
Kec. Merigi Kelindang	56	-	56

Lanjutan Tabel/*Continued Table 4.1.2*

Desa/Kelurahan <i>Villages/Kelurahan</i>	Murid/ <i>Students</i>		
	Negeri/ <i>Public</i>	Swasta/ <i>Private</i>	Jumlah/ <i>Total</i>
(1)	(8)	(9)	(10)
Bajak II	115	-	115
Padang Kedeper	-	-	-
Jambu	153	-	153
Penembang	91	-	91
Lubuk Unen	169	-	169
Lubuk Unen Baru	-	-	-
Pungguk Beringin	54	-	54
Ulak Lebar	63	-	63
Kelindang	109	-	109
Kelindang Atas	-	-	-
Taba Durian Sebakul	53	-	53
Pungguk Ketupak	-	-	-
Talang Ambung	-	-	-
Kec. Merigi Kelindang	807	-	807

Catatan/*Note*: ¹ Jumlah Guru Termasuk Kepala Sekolah dan Guru/*The Total of Teachers Including Headmaster and Teachers*

Sumber/*Source*: Dinas Pendidikan dan Kebudayaan Kabupaten Bengkulu Tengah, Data Semester Ganjil 2017/*Regional Office of Educations and Culture of Bengkulu Tengah Regency, 2017 Odd Semester Data*

Tabel 4.1.3 Banyaknya Peserta dan Lulusan Ujian Sekolah Dasar (SD) di Bawah Kementerian Pendidikan dan Kebudayaan Menurut Desa/Kelurahan di Merigi Kelintang, 2017/2018
Number of Examination Participants and Graduates of Primary Schools Under The Ministry of Education and Culture by Villages/Kelurahan in Merigi Kelintang, 2017/2018

Desa/Kelurahan Villages/Kelurahan	Peserta Participants	Lulusan Graduates
(1)	(2)	(3)
Bajak II	16	16
Padang Kedeper	-	-
Jambu	25	25
Penembang	8	8
Lubuk Unen	34	34
Lubuk Unen Baru	-	-
Pungguk Beringin	8	8
Ulak Lebar	11	11
Kelintang	14	14
Kelintang Atas	-	-
Taba Durian Sebakul	9	9
Pungguk Ketupak	-	-
Talang Ambung	-	-
Kec. Merigi Kelintang	125	125

Sumber/Source: Dinas Pendidikan dan Kebudayaan Kabupaten Bengkulu Tengah, Data Semester Ganjil 2017/Regional Office of Educations and Culture of Bengkulu Tengah Regency, 2017 Odd Semester Data

Tabel 4.1.4 Jumlah Sekolah, Guru, dan Murid Madrasah Ibtidaiyah (MI) di Bawah Kementerian Agama Menurut Desa/Kelurahan di Merigi Kelintang 2017/2018
Number of Schools, Teachers, and Pupils in Madrasah Ibtidaiyah (MI) Under The Ministry of Religious Affairs by Villages/Kelurahan in Merigi Kelintang, 2017/2018

Desa/Kelurahan Villages/Kelurahan	Sekolah/Schools		
	Negeri/Public	Swasta/Private	Jumlah/Total
(1)	(2)	(3)	(4)
Bajak II	-	-	-
Padang Kedeper	-	-	-
Jambu	-	-	-
Penembang	-	-	-
Lubuk Unen	-	-	-
Lubuk Unen Baru	-	-	-
Pungguk Beringin	-	-	-
Ulak Lebar	-	-	-
Kelintang	-	-	-
Kelintang Atas	-	-	-
Taba Durian Sebakul	-	-	-
Pungguk Ketupak	-	-	-
Talang Ambung	-	-	-
Kec. Merigi Kelintang	-	-	-

Lanjutan Tabel/*Continued Table 4.1.4*

Desa/Kelurahan <i>Villages/Kelurahan</i>	Guru ¹ / <i>Teachers</i> ¹		
	Negeri/ <i>Public</i>	Swasta/ <i>Private</i>	Jumlah/ <i>Total</i>
(1)	(5)	(6)	(7)
Bajak II	-	-	-
Padang Kedeper	-	-	-
Jambu	-	-	-
Penembang	-	-	-
Lubuk Unen	-	-	-
Lubuk Unen Baru	-	-	-
Pungguk Beringin	-	-	-
Ulak Lebar	-	-	-
Kelindang	-	-	-
Kelindang Atas	-	-	-
Taba Durian Sebakul	-	-	-
Pungguk Ketupak	-	-	-
Talang Ambung	-	-	-
Kec. Merigi Kelindang	-	-	-

Lanjutan Tabel/Continued Table 4.1.4

Desa/Kelurahan Villages/Kelurahan	Murid/Students		
	Negeri/Public	Swasta/Private	Jumlah/Total
(1)	(8)	(9)	(10)
Bajak II	-	-	-
Padang Kedeper	-	-	-
Jambu	-	-	-
Penembang	-	-	-
Lubuk Unen	-	-	-
Lubuk Unen Baru	-	-	-
Pungguk Beringin	-	-	-
Ulak Lebar	-	-	-
Kelindang	-	-	-
Kelindang Atas	-	-	-
Taba Durian Sebakul	-	-	-
Pungguk Ketupak	-	-	-
Talang Ambung	-	-	-
Kec. Merigi Kelindang	-	-	-

Catatan/Note: ¹ Jumlah Guru Termasuk Kepala Sekolah dan Guru/The Total of Teachers Including Headmaster and Teachers

Sumber/Source: Kantor Kementerian Agama Kabupaten Bengkulu Tengah, Data Semester Ganjil/Ministry of Religion of Bengkulu Tengah Regency, Odd Semester Data

Tabel 4.1.5 Banyaknya Peserta dan Lulusan Ujian Madrasah Ibtidaiyah (MI) di Bawah Kementerian Agama Menurut Desa/Kelurahan di Merigi Kelindang, 2017/2018
Number of Examination Participants and Graduates of Madrasah Ibtidaiyah (MI) Under The Ministry of Religious Affairs by Villages/Kelurahan in Merigi Kelindang, 2017/2018

Desa/Kelurahan <i>Villages/Kelurahan</i>	Peserta <i>Participants</i>	Lulusan <i>Graduates</i>
(1)	(2)	(3)
Bajak II	-	-
Padang Kedeper	-	-
Jambu	-	-
Penembang	-	-
Lubuk Unen	-	-
Lubuk Unen Baru	-	-
Pungguk Beringin	-	-
Ulak Lebar	-	-
Kelindang	-	-
Kelindang Atas	-	-
Taba Durian Sebakul	-	-
Pungguk Ketupak	-	-
Talang Ambung	-	-
Kec. Merigi Kelindang	-	-

Sumber/Source: Kantor Kementerian Agama Kabupaten Bengkulu Tengah, Data Semester Ganjil/Ministry of Religion of Bengkulu Tengah Regency, Odd Semester Data

Tabel 4.1.6 Jumlah Sekolah, Guru, dan Murid Sekolah Menengah Pertama (SMP) di Bawah Kementerian Pendidikan dan Kebudayaan Menurut Desa/Kelurahan di Kecamatan Merigi Kelintang, 2017/2018
Number of Schools, Teachers, and Pupils in Junior High Schools Under The Ministry of Education and Culture by Villages/Kelurahan in Merigi Kelintang, 2017/2018

Desa/Kelurahan Villages/Kelurahan	Sekolah/Schools		
	Negeri/Public	Swasta/Private	Jumlah/Total
(1)	(2)	(3)	(4)
Bajak II	-	-	-
Padang Kedeper	-	-	-
Jambu	1	-	1
Penembang	-	-	-
Lubuk Unen	-	-	-
Lubuk Unen Baru	-	-	-
Pungguk Beringin	-	-	-
Ulak Lebar	-	-	-
Kelintang	1	-	1
Kelintang Atas	-	-	-
Taba Durian Sebakul	-	-	-
Pungguk Ketupak	1	-	1
Talang Ambung	-	-	-
Kec. Merigi Kelintang	3	-	3

Lanjutan Tabel/*Continued Table* 4.1.6

Desa/Kelurahan <i>Villages/Kelurahan</i>	Guru ¹ /Teachers ¹		
	Negeri/ <i>Public</i>	Swasta/ <i>Private</i>	Jumlah/ <i>Total</i>
(1)	(5)	(6)	(7)
Bajak II	-	-	-
Padang Kedeper	-	-	-
Jambu	8	-	8
Penembang	-	-	-
Lubuk Unen	-	-	-
Lubuk Unen Baru	-	-	-
Pungguk Beringin	-	-	-
Ulak Lebar	-	-	-
Kelindang	10	-	10
Kelindang Atas	-	-	-
Taba Durian Sebakul	-	-	-
Pungguk Ketupak	17	-	17
Talang Ambung	-	-	-
Kec. Merigi Kelindang	35	-	35

Lanjutan Tabel/*Continued Table 4.1.6*

Desa/Kelurahan <i>Villages/Kelurahan</i>	Murid/ <i>Students</i>		
	Negeri/ <i>Public</i>	Swasta/ <i>Private</i>	Jumlah/ <i>Total</i>
(1)	(8)	(9)	(10)
Bajak II	-	-	-
Padang Kedeper	-	-	-
Jambu	89	-	89
Penembang	-	-	-
Lubuk Unen	-	-	-
Lubuk Unen Baru	-	-	-
Pungguk Beringin	-	-	-
Ulak Lebar	-	-	-
Kelindang	87	-	87
Kelindang Atas	-	-	-
Taba Durian Sebakul	-	-	-
Pungguk Ketupak	242	-	242
Talang Ambung	-	-	-
Kec. Merigi Kelindang	418	-	418

Catatan/*Note*: ¹ Jumlah Guru Termasuk Kepala Sekolah dan Guru/*The Total of Teachers Including Headmaster and Teachers*

Sumber/*Source*: Dinas Pendidikan dan Kebudayaan Kabupaten Bengkulu Tengah, Data Semester Ganjil 2017/*Regional Office of Educations and Culture of Bengkulu Tengah Regency, 2017 Odd Semester Data*

Tabel 4.1.7 Banyaknya Peserta dan Lulusan Ujian Sekolah Menengah Pertama (SMP) di Bawah Kementerian Pendidikan dan Kebudayaan Menurut Desa/Kelurahan di Merigi Kelindang, 2017/2018
Number of Examination Participants and Graduates of Junior High Schools Under The Ministry of Education and Culture by Villages/Kelurahan in Merigi Kelindang, 2017/2018

Desa/Kelurahan Villages/Kelurahan	Peserta Participants	Lulusan Graduates
(1)	(2)	(3)
Bajak II	-	-
Padang Kedeper	-	-
Jambu	27	27
Penembang	-	-
Lubuk Unen	-	-
Lubuk Unen Baru	-	-
Pungguk Beringin	-	-
Ulak Lebar	-	-
Kelindang	25	25
Kelindang Atas	-	-
Taba Durian Sebakul	-	-
Pungguk Ketupak	77	77
Talang Ambung	-	-
Kec. Merigi Kelindang	129	129

Sumber/Source: Dinas Pendidikan dan Kebudayaan Kabupaten Bengkulu Tengah, Data Semester Ganjil 2017/Regional Office of Educations and Culture of Bengkulu Tengah Regency, 2017 Odd Semester Data

Tabel 4.1.8 Jumlah Sekolah, Guru, dan Murid Madrasah Tsanawiyah (MTs) di Bawah Kementerian Agama Menurut Desa/Kelurahan di Merigi Kelintang, 2017/2018
Number of Schools, Teachers, and Pupils in Madrasah Tsanawiyah (MTs) Under The Ministry of Religious Affairs by Villages/Kelurahan in Merigi Kelintang, 2017/2018

Desa/Kelurahan Villages/Kelurahan	Sekolah/Schools		
	Negeri/Public	Swasta/Private	Jumlah/Total
(1)	(2)	(3)	(4)
Bajak II	-	-	-
Padang Kedeper	-	-	-
Jambu	-	-	-
Penembang	-	-	-
Lubuk Unen	-	1	1
Lubuk Unen Baru	-	-	-
Pungguk Beringin	-	-	-
Ulak Lebar	-	-	-
Kelintang	-	-	-
Kelintang Atas	-	-	-
Taba Durian Sebakul	-	-	-
Pungguk Ketupak	-	-	-
Talang Ambung	-	-	-
Kec. Merigi Kelintang	-	1	1

Lanjutan Tabel/*Continued Table 4.1.8*

Desa/Kelurahan <i>Villages/Kelurahan</i>	Guru ¹ / <i>Teachers</i> ¹		
	Negeri/ <i>Public</i>	Swasta/ <i>Private</i>	Jumlah/ <i>Total</i>
(1)	(5)	(6)	(7)
Bajak II	-	-	-
Padang Kedeper	-	-	-
Jambu	-	-	-
Penembang	-	-	-
Lubuk Unen	-	23	23
Lubuk Unen Baru	-	-	-
Pungguk Beringin	-	-	-
Ulak Lebar	-	-	-
Kelindang	-	-	-
Kelindang Atas	-	-	-
Taba Durian Sebakul	-	-	-
Pungguk Ketupak	-	-	-
Talang Ambung	-	-	-
Kec. Merigi Kelindang	-	23	23

Lanjutan Tabel/*Continued Table 4.1.8*

Desa/Kelurahan <i>Villages/Kelurahan</i>	Murid/ <i>Students</i>		
	Negeri/ <i>Public</i>	Swasta/ <i>Private</i>	Jumlah/ <i>Total</i>
(1)	(8)	(9)	(10)
Bajak II	-	-	-
Padang Kedeper	-	-	-
Jambu	-	-	-
Penembang	-	-	-
Lubuk Unen	-	124	124
Lubuk Unen Baru	-	-	-
Pungguk Beringin	-	-	-
Ulak Lebar	-	-	-
Kelindang	-	-	-
Kelindang Atas	-	-	-
Taba Durian Sebakul	-	-	-
Pungguk Ketupak	-	-	-
Talang Ambung	-	-	-
Kec. Merigi Kelindang	-	124	124

Catatan/*Note*: ¹ Jumlah Guru Termasuk Kepala Sekolah dan Guru/*The Total of Teachers Including Headmaster and Teachers*

Sumber/*Source*: Kantor Kementerian Agama Kabupaten Bengkulu Tengah, Data Semester Ganjil/*Ministry of Religion of Bengkulu Tengah Regency, Odd Semester Data*

Tabel 4.1.9 Banyaknya Peserta dan Lulusan Ujian Madrasah Tsanawiyah (MTs) di Bawah Kementerian Agama Menurut Desa/Kelurahan di Merigi Kelintang, 2017/2018
Number of Examination Participants and Graduates of Madrasah Tsanawiyah (MTs) Under The Ministry of Religious Affairs by Villages/Kelurahan in Merigi Kelintang, 2017/2018

Desa/Kelurahan Villages/Kelurahan	Peserta Participants	Lulusan Graduates
(1)	(2)	(3)
Bajak II	-	-
Padang Kedeper	-	-
Jambu	-	-
Penembang	-	-
Lubuk Unen	38	38
Lubuk Unen Baru	-	-
Pungguk Beringin	-	-
Ulak Lebar	-	-
Kelintang	-	-
Kelintang Atas	-	-
Taba Durian Sebakul	-	-
Pungguk Ketupak	-	-
Talang Ambung	-	-
Kec. Merigi Kelintang	38	38

Sumber/Source: Kantor Kementerian Agama Kabupaten Bengkulu Tengah, Data Semester Ganjil/Ministry of Religion of Bengkulu Tengah Regency, Odd Semester Data

Tabel 4.1.10 Jumlah Sekolah, Guru, dan Murid Sekolah Menengah Atas(SMA) di Bawah Kementerian Pendidikan dan Kebudayaan Menurut Desa/Kelurahan di Merigi Kelintang, 2017/2018
Number of Schools, Teachers, and Pupils in Senior High Schools Under The Ministry of Education an Culture by Villages/Kelurahan in Merigi Kelintang, 2017/2018

Desa/Kelurahan <i>Villages/Kelurahan</i>	Sekolah/Schools		
	Negeri/ <i>Public</i>	Swasta/ <i>Private</i>	Jumlah/ <i>Total</i>
(1)	(2)	(3)	(4)
Bajak II	-	-	-
Padang Kedeper	-	-	-
Jambu	-	-	-
Penembang	-	-	-
Lubuk Unen	-	-	-
Lubuk Unen Baru	-	-	-
Pungguk Beringin	-	-	-
Ulak Lebar	-	-	-
Kelintang	-	-	-
Kelintang Atas	-	-	-
Taba Durian Sebakul	-	-	-
Pungguk Ketupak	-	-	-
Talang Ambung	-	-	-
Kec. Merigi Kelintang	-	-	-

Lanjutan Tabel/*Continued Table* 4.1.10

Desa/Kelurahan <i>Villages/Kelurahan</i>	Guru ¹ /Teachers ¹		
	Negeri/ <i>Public</i>	Swasta/ <i>Private</i>	Jumlah/ <i>Total</i>
(1)	(5)	(6)	(7)
Bajak II	-	-	-
Padang Kedeper	-	-	-
Jambu	-	-	-
Penembang	-	-	-
Lubuk Unen	-	-	-
Lubuk Unen Baru	-	-	-
Pungguk Beringin	-	-	-
Ulak Lebar	-	-	-
Kelindang	-	-	-
Kelindang Atas	-	-	-
Taba Durian Sebakul	-	-	-
Pungguk Ketupak	-	-	-
Talang Ambung	-	-	-
Kec. Merigi Kelindang	-	-	-

Lanjutan Tabel/*Continued Table 4.1.10*

Desa/Kelurahan <i>Villages/Kelurahan</i>	Murid/ <i>Students</i>		
	Negeri/ <i>Public</i>	Swasta/ <i>Private</i>	Jumlah/ <i>Total</i>
(1)	(8)	(9)	(10)
Bajak II	-	-	-
Padang Kedeper	-	-	-
Jambu	-	-	-
Penembang	-	-	-
Lubuk Unen	-	-	-
Lubuk Unen Baru	-	-	-
Pungguk Beringin	-	-	-
Ulak Lebar	-	-	-
Kelindang	-	-	-
Kelindang Atas	-	-	-
Taba Durian Sebakul	-	-	-
Pungguk Ketupak	-	-	-
Talang Ambung	-	-	-
Kec. Merigi Kelindang	-	-	-

Catatan/*Note*: ¹ Jumlah Guru Termasuk Kepala Sekolah dan Guru/*The Total of Teachers Including Headmaster and Teachers*

Sumber/*Source*: Dinas Pendidikan dan Kebudayaan Kabupaten Bengkulu Tengah, Data Semester Ganjil 2017/*Regional Office of Educations and Culture of Bengkulu Tengah Regency, 2017 Odd Semester Data*

Tabel 4.1.11 Banyaknya Peserta dan Lulusan Ujian Sekolah Menengah Atas (SMA) di Bawah Kementerian Pendidikan dan Kebudayaan Menurut Desa/Kelurahan di Merigi Kelintang , 2017/2018
Number of Examination Participants and Graduates of Senior High Schools Under The Ministry of Education and Culture by Villages/Kelurahan in Merigi Kelintang, 2017/2018

Desa/Kelurahan Villages/Kelurahan	Peserta Participants	Lulusan Graduates
(1)	(2)	(3)
Bajak II	-	-
Padang Kedeper	-	-
Jambu	-	-
Penembang	-	-
Lubuk Unen	-	-
Lubuk Unen Baru	-	-
Pungguk Beringin	-	-
Ulak Lebar	-	-
Kelintang	-	-
Kelintang Atas	-	-
Taba Durian Sebakul	-	-
Pungguk Ketupak	-	-
Talang Ambung	-	-
Kec. Merigi Kelintang	-	-

Sumber/Source: Dinas Pendidikan dan Kebudayaan Kabupaten Bengkulu Tengah, Data Semester Ganjil 2017/Regional Office of Educations and Culture of Bengkulu Tengah Regency, 2017 Odd Semester Data

Tabel 4.1.12 Jumlah Sekolah, Guru, dan Murid Sekolah Menengah Kejuruan(SMK) di Bawah Kementerian Pendidikan dan Kebudayaan Menurut Desa/Kelurahan di Merigi Kelintang, 2017/2018
Number of Schools, Teachers, and Pupils in Vocational High Schools Under The Ministry of Education an Culture by Villages/Kelurahan in Merigi Kelintang, 2017/2018

Desa/Kelurahan Villages/Kelurahan	Sekolah/Schools		
	Negeri/Public	Swasta/Private	Jumlah/Total
(1)	(2)	(3)	(4)
Bajak II	-	-	-
Padang Kedeper	-	-	-
Jambu	-	-	-
Penembang	-	-	-
Lubuk Unen	-	-	-
Lubuk Unen Baru	-	-	-
Pungguk Beringin	-	-	-
Ulak Lebar	-	-	-
Kelintang	-	-	-
Kelintang Atas	-	1	1
Taba Durian Sebakul	-	-	-
Pungguk Ketupak	-	-	-
Talang Ambung	-	-	-
Kec. Merigi Kelintang	-	1	1

Lanjutan Tabel/*Continued Table* 4.1.12

Desa/Kelurahan <i>Villages/Kelurahan</i>	Guru ¹ /Teachers ¹		
	Negeri/ <i>Public</i>	Swasta/ <i>Private</i>	Jumlah/ <i>Total</i>
(1)	(5)	(6)	(7)
Bajak II	-	-	-
Padang Kedeper	-	-	-
Jambu	-	-	-
Penembang	-	-	-
Lubuk Unen	-	-	-
Lubuk Unen Baru	-	-	-
Pungguk Beringin	-	-	-
Ulak Lebar	-	-	-
Kelindang	-	-	-
Kelindang Atas	-	6	6
Taba Durian Sebakul	-	-	-
Pungguk Ketupak	-	-	-
Talang Ambung	-	-	-
Kec. Merigi Kelindang	-	6	6

Lanjutan Tabel/*Continued Table 4.1.12*

Desa/Kelurahan <i>Villages/Kelurahan</i>	Murid/ <i>Students</i>		
	Negeri/ <i>Public</i>	Swasta/ <i>Private</i>	Jumlah/ <i>Total</i>
(1)	(8)	(9)	(10)
Bajak II	-	-	-
Padang Kedeper	-	-	-
Jambu	-	-	-
Penembang	-	-	-
Lubuk Unen	-	-	-
Lubuk Unen Baru	-	-	-
Pungguk Beringin	-	-	-
Ulak Lebar	-	-	-
Kelindang	-	-	-
Kelindang Atas	-	14	14
Taba Durian Sebakul	-	-	-
Pungguk Ketupak	-	-	-
Talang Ambung	-	-	-
Kec. Merigi Kelindang	-	14	14

Catatan/*Note*: ¹ Jumlah Guru Termasuk Kepala Sekolah dan Guru/*The Total of Teachers Including Headmaster and Teachers*

Sumber/*Source*: Dinas Pendidikan dan Kebudayaan Kabupaten Bengkulu Tengah, Data Semester Ganjil 2017/*Regional Office of Educations and Culture of Bengkulu Tengah Regency, 2017 Odd Semester Data*

Tabel 4.1.13 Banyaknya Peserta dan Lulusan Ujian Sekolah Menengah Kejuruan (SMK) di Bawah Kementerian Pendidikan dan Kebudayaan Menurut Desa/Kelurahan di Merigi Kelindang , 2017/2018
Number of Examination Participants and Graduates of Vocational High Schools Under The Ministry of Education and Culture by Villages/Kelurahan in Merigi Kelindang, 2017/2018

Desa/Kelurahan Villages/Kelurahan	Peserta Participants	Lulusan Graduates
(1)	(2)	(3)
Bajak II	-	-
Padang Kedeper	-	-
Jambu	-	-
Penembang	-	-
Lubuk Unen	-	-
Lubuk Unen Baru	-	-
Pungguk Beringin	-	-
Ulak Lebar	-	-
Kelindang	-	-
Kelindang Atas	14	14
Taba Durian Sebakul	-	-
Pungguk Ketupak	-	-
Talang Ambung	-	-
Kec. Merigi Kelindang	14	14

Sumber/Source: Dinas Pendidikan dan Kebudayaan Kabupaten Bengkulu Tengah, Data Semester Ganjil 2017/Regional Office of Educations and Culture of Bengkulu Tengah Regency, 2017 Odd Semester Data

Tabel 4.1.14 Jumlah Sekolah, Guru, dan Murid Madrasah Aliyah (MA) di Bawah Kementerian Agama Menurut Desa/Kelurahan di Merigi Kelintang, 2017/2018
Number of Schools, Teachers, and Pupils in Madrasah Aliyah (MA) Under The Ministry of Religious Affairs by Villages/Kelurahan in Merigi Kelintang, 2017/2018

Desa/Kelurahan <i>Villages/Kelurahan</i>	Sekolah/Schools		
	Negeri/ <i>Public</i>	Swasta/ <i>Private</i>	Jumlah/ <i>Total</i>
(1)	(2)	(3)	(4)
Bajak II	-	-	-
Padang Kedeper	-	-	-
Jambu	-	-	-
Penembang	-	-	-
Lubuk Unen	-	-	-
Lubuk Unen Baru	-	-	-
Pungguk Beringin	-	-	-
Ulak Lebar	-	-	-
Kelintang	-	-	-
Kelintang Atas	-	-	-
Taba Durian Sebakul	-	-	-
Pungguk Ketupak	-	-	-
Talang Ambung	-	-	-
Kec. Merigi Kelintang	-	-	-

Lanjutan Tabel/*Continued Table* 4.1.14

Desa/Kelurahan <i>Villages/Kelurahan</i>	Guru ¹ / <i>Teachers</i> ¹		
	Negeri/ <i>Public</i>	Swasta/ <i>Private</i>	Jumlah/ <i>Total</i>
(1)	(5)	(6)	(7)
Bajak II	-	-	-
Padang Kedeper	-	-	-
Jambu	-	-	-
Penembang	-	-	-
Lubuk Unen	-	27	27
Lubuk Unen Baru	-	-	-
Pungguk Beringin	-	-	-
Ulak Lebar	-	-	-
Kelindang	-	-	-
Kelindang Atas	-	-	-
Taba Durian Sebakul	-	-	-
Pungguk Ketupak	-	-	-
Talang Ambung	-	-	-
Kec. Merigi Kelindang	-	27	27

Lanjutan Tabel/Continued Table 4.1.14

Desa/Kelurahan Villages/Kelurahan	Murid/Students		
	Negeri/Public	Swasta/Private	Jumlah/Total
(1)	(8)	(9)	(10)
Bajak II	-	-	-
Padang Kedeper	-	-	-
Jambu	-	-	-
Penembang	-	-	-
Lubuk Unen	-	113	113
Lubuk Unen Baru	-	-	-
Pungguk Beringin	-	-	-
Ulak Lebar	-	-	-
Kelindang	-	-	-
Kelindang Atas	-	-	-
Taba Durian Sebakul	-	-	-
Pungguk Ketupak	-	-	-
Talang Ambung	-	-	-
Kec. Merigi Kelindang	-	113	113

Sumber/Source: Kantor Kementerian Agama Kabupaten Bengkulu Tengah, Data Semester Ganjil/Ministry of Religion of Bengkulu Tengah Regency, Odd Semester Data

Tabel 4.1.15 Banyaknya Peserta dan Lulusan Ujian Madrasah Aliyah (MA) di Bawah Kementerian Agama Menurut Desa/Kelurahan di Merigi Kelindang , 2017/2018
Number of Examination Participants and Graduates of Madrasah Aliyah (MA) Under The Ministry of Religious Affairs by Villages/Kelurahan in Merigi Kelindang, 2017/2018

Desa/Kelurahan Villages/Kelurahan	Peserta Participants	Lulusan Graduates
(1)	(2)	(3)
Bajak II	-	-
Padang Kedeper	-	-
Jambu	-	-
Penembang	-	-
Lubuk Unen	28	28
Lubuk Unen Baru	-	-
Pungguk Beringin	-	-
Ulak Lebar	-	-
Kelindang	-	-
Kelindang Atas	-	-
Taba Durian Sebakul	-	-
Pungguk Ketupak	-	-
Talang Ambung	-	-
Kec. Merigi Kelindang	28	28

Sumber/Source: Kantor Kementerian Agama Kabupaten Bengkulu Tengah, Data Semester Ganjil/Ministry of Religion of Bengkulu Tengah Regency, Odd Semester Data

4.2 KESEHATAN/HEALTH

Tabel 4.2.1 Jumlah Sarana Kesehatan Menurut Desa/Kelurahan, 2011, 2014 dan 2018
Table Number of Health Facilities by Villages/Kelurahan, 2011, 2014 and 2018

Desa/Kelurahan <i>Villages/ Kelurahan</i>	Rumah Sakit <i>Hospital</i>			Rumah Sakit Bersalin <i>Maternity Hospital</i>		
	2011	2014	2018	2011	2014	2018
(1)	(2)	(3)	(4)	(5)	(6)	(7)
Bajak II	-	-	-	-	-	-
Padang Kedeper	-	-	-	-	-	-
Jambu	-	-	-	-	-	-
Penembang	-	-	-	-	-	-
Lubuk Unen	-	-	-	-	-	-
Lubuk Unen Baru	-	-	-	-	-	-
Pungguk Beringin	-	-	-	-	-	-
Ulak Lebar	-	-	-	-	-	-
Kelindang	-	-	-	-	-	-
Kelindang Atas	-	-	-	-	-	-
Taba Durian Sebakul	-	-	-	-	-	-
Pungguk Ketupak	-	-	-	-	-	-
Talang Ambung	-	-	-	-	-	-
Kec. Merigi Kelindang	-	-	-	-	-	-

Lanjutan Tabel/*Continued Table 4.2.1*

Desa/Kelurahan <i>Villages/ Kelurahan</i>	Poliklinik <i>Polyclinic</i>			Puskesmas <i>Public Health Center</i>		
	2011	2014	2018	2011	2014	2018
(1)	(2)	(3)	(4)	(5)	(6)	(7)
Bajak II	-	-	-	-	-	-
Padang Kedeper	-	-	-	-	-	-
Jambu	-	-	-	1	1	1
Penembang	-	-	-	-	-	-
Lubuk Unen	-	-	-	1	1	1
Lubuk Unen Baru	-	-	-	-	-	-
Pungguk Beringin	-	-	-	-	-	-
Ulak Lebar	-	-	-	-	-	-
Kelindang	-	-	-	-	-	-
Kelindang Atas	-	-	-	-	-	-
Taba Durian Sebakul	-	-	-	-	-	-
Pungguk Ketupak	-	-	-	-	-	-
Talang Ambung	-	-	-	-	-	-
Kec. Merigi Kelindang	-	-	-	2	2	2

Lanjutan Tabel/Continued Table 4.2.1

Desa/Kelurahan <i>Villages/ Kelurahan</i>	Puskesmas Pembantu <i>Subsidiary of Public Health Center</i>			Apotek <i>Pharmacy</i>		
	2011	2014	2018	2011	2014	2018
(1)	(2)	(3)	(4)	(5)	(6)	(7)
Bajak II	-	-	-	-	-	-
Padang Kedeper	-	-	-	-	-	-
Jambu	-	-	-	-	-	-
Penembang	-	-	-	-	-	-
Lubuk Unen	-	-	-	-	-	-
Lubuk Unen Baru	1	1	1	-	-	-
Pungguk Beringin	-	-	-	-	-	-
Ulak Lebar	-	-	-	-	-	-
Kelindang	-	-	-	-	-	-
Kelindang Atas	1	1	1	-	-	-
Taba Durian Sebakul	-	-	-	-	-	-
Pungguk Ketupak	-	-	-	-	-	-
Talang Ambung	-	-	-	-	-	-
Kec. Merigi Kelindang	2	2	2	-	-	-

Catatan/Note: ¹ Desa Pada Tabel Ini Termasuk Unit Permukiman Transmigrasi (UPT) yang Masih Dibina Oleh Kementerian Terkait dan Nagari di Provinsi Sumatera Barat/Villages In This Table Include Transmigration Settlement Unit Which Is Still Fostered by The Relevant Ministries and The Nagari in The Province of Sumatera Barat

Sumber/Source: BPS, Pendataan Potensi Desa (PODES)/BPS-Statistics Indonesia, Village Potential Data Collection/Sumber/Source:Pemerintahan Desa/Government of Villages

Tabel 4.2.2 Jumlah Tenaga Kesehatan Menurut Desa/Kelurahan, 2018
Table Number of Medical Personnel by Villages/Kelurahan, 2018

Desa/Kelurahan Villages/Kelurahan	Dokter Doctor	Perawat Nurse	Bidan Midwife	Farmasi Pharmaceutical	Ahli Gizi Nutricionist
(1)	(2)	(3)	(4)	(5)	(6)
Bajak II	-	-	1	-	-
Padang Kedeper	-	-	-	-	-
Jambu	-	-	1	-	-
Penembang	-	-	-	-	-
Lubuk Unen	-	-	1	-	-
Lubuk Unen Baru	-	-	-	-	-
Pungguk Beringin	-	-	-	-	-
Ulak Lebar	-	-	-	-	-
Kelindang	-	-	1	-	-
Kelindang Atas	-	-	2	-	-
Taba Durian Sebakul	-	-	-	-	-
Pungguk Ketupak	-	-	-	-	-
Talang Ambung	-	-	-	-	-
Kec. Merigi Kelindang	-	-	6	-	-

Sumber/Source: Kementerian Kesehatan, <http://sisdmk.bpsdmk.kemkes.go.id>/Ministry of Health,
<http://sisdmk.bpsdmk.kemkes.go.id>

Tabel 4.2.3 Jumlah Rumah Sakit Umum, Rumah Sakit Khusus, dan Puskesmas Menurut Desa/Kelurahan, 2017 dan 2018
Number of General Hospital, Special Hospital, and Public Health Center by Villages/Kelurahan, 2017 and 2018

Desa/Kelurahan Villages/ Kelurahan	Rumah Sakit Umum General Hospital		Rumah Sakit Khusus Special Hospital		Rumah Sakit Bersalin/Rumah Bersalin Maternity Hospital	
	2017	2018	2017	2018	2017	2018
(1)	(2)	(3)	(4)	(5)	(6)	(7)
Bajak II	-	-	-	-	-	-
Padang Kedeper	-	-	-	-	-	-
Jambu	-	-	-	-	-	-
Penembang	-	-	-	-	-	-
Lubuk Unen	-	-	-	-	-	-
Lubuk Unen Baru	-	-	-	-	-	-
Pungguk Beringin	-	-	-	-	-	-
Ulak Lebar	-	-	-	-	-	-
Kelindang	-	-	-	-	-	-
Kelindang Atas	-	-	-	-	-	-
Taba Durian Sebakul	-	-	-	-	-	-
Pungguk Ketupak	-	-	-	-	-	-
Talang Ambung	-	-	-	-	-	-
Kec. Merigi Kelindang	-	-	-	-	-	-

Lanjutan Tabel/*Continued Table 4.2.3*

Desa/Kelurahan <i>Villages/ Kelurahan</i>	Puskesmas <i>Public Health Center</i>		Klinik/Balai Kesehatan <i>Clinic/Health Center</i>		Posyandu <i>Maternal and Child Health Center</i>	
	2017	2018	2017	2018	2017	2018
(1)	(8)	(9)	(10)	(11)	(12)	(13)
Bajak II	-	-	-	-	2	2
Padang Kedeper	-	-	-	-	1	1
Jambu	1	1	-	-	1	1
Penembang	-	-	-	-	1	1
Lubuk Unen	1	1	-	-	1	1
Lubuk Unen Baru	-	-	-	-	1	1
Pungguk Beringin	-	-	-	-	1	1
Ulak Lebar	-	-	-	-	1	1
Kelindang	-	-	-	-	1	1
Kelindang Atas	-	-	-	-	1	1
Taba Durian Sebakul	-	-	-	-	1	1
Pungguk Ketupak	-	-	-	-	1	1
Talang Ambung	-	-	-	-	1	1
Kec. Merigi Kelindang	2	2	-	-	14	14

Lanjutan Tabel/Continued Table 4.2.3

Desa/Kelurahan <i>Villages/ Kelurahan</i>	Polindes <i>Village Maternity</i>	
	2017	2018
(1)	(14)	(15)
Bajak II	-	-
Padang Kedeper	-	-
Jambu	-	-
Penembang	-	-
Lubuk Unen	-	-
Lubuk Unen Baru	-	-
Pungguk Beringin	-	-
Ulak Lebar	-	-
Kelindang	-	-
Kelindang Atas	-	-
Taba Durian Sebakul	-	-
Pungguk Ketupak	-	-
Talang Ambung	-	-
Kec. Merigi Kelindang	-	-

Sumber/Source: Kementerian Kesehatan, Profil Kesehatan Indonesia/Ministry of Health, Health Profile of Indonesia

Tabel 4.2.4 Jumlah Peserta KB Baru Menurut Alat yang Digunakan di Kecamatan Merigi Kelindang, 2018
Table *Number of New Family Planning Participants by Type of Contraception Use in Merigi Kelindang Subdistrict, 2018*

Jenis Alat Kontrasepsi <i>Type of Contraception</i>	Jumlah Peserta <i>Number of Participants</i>
(1)	(2)
IUD	-
MOW	-
MOP	-
Kondom/ <i>Condom</i>	3
Implan/ <i>Implants</i>	-
Suntikan/ <i>Injection</i>	216
Pil/ <i>Pill</i>	101
Jumlah/<i>Total</i>	320

Sumber/*Source*:Badan Pemberdayaan Perempuan, Perlindungan Anak, Pengendalian Penduduk dan Keluarga Berencana (BP3AP2KB) Kabupaten Bengkulu Tengah/*Regional Office of Women's Empowerment, Children's Services, Population Control and Family Planning of Bengkulu Tengah Regency*

Tabel 4.2.5 Jumlah Peserta KB Aktif Menurut Alat yang Digunakan di Kecamatan Merigi Kelintang, 2018
Number of Active Family Planning Participants by Type of Contraception Use in Merigi Kelintang Subdistrict, 2018

Jenis Alat Kontrasepsi <i>Type of Contraception</i>	Jumlah Peserta <i>Number of Participants</i>
(1)	(2)
IUD	7
MOW	32
MOP	1
Kondom/ <i>Condom</i>	5
Implan/ <i>Implants</i>	303
Suntikan/ <i>Injection</i>	663
Pil/ <i>Pill</i>	781
Jumlah/Total	1.292

Sumber/Source:Badan Pemberdayaan Perempuan, Perlindungan Anak, Pengendalian Penduduk dan Keluarga Berencana (BP3AP2KB) Kabupaten Bengkulu Tengah/*Regional Office of Women's Empowerment, Children's Services, Population Control and Family Planning of Bengkulu Tengah Regency*

Tabel 4.2.6 Jumlah Pasangan Usia Subur (PUS), Peserta KB Aktif dan Persentase Peserta KB Aktif Terhadap PUS di Kecamatan Merigi Kelindang, 2018
Number of Eligible Couples, Active Family Planning Participants and Percentage of Active Family Participants to Eligible Couples in Merigi Kelindang Subdistrict, 2018

Indikator/Informasi <i>Indicator/Information</i>	Jumlah Total
(1)	(2)
Pasangan Usia Subur (PUS)/ <i>Eligible Couples</i>	1.591
Peserta KB Aktif/ <i>Active Family Planning Participants</i>	1.292
Persentase Terhadap PUS (%) <i>Percentage to Eligible Couples (%)</i>	81,20

Sumber/*Source*:Badan Pemberdayaan Perempuan, Perlindungan Anak, Pengendalian Penduduk dan Keluarga Berencana (BP3AP2KB) Kabupaten Bengkulu Tengah/*Regional Office of Women's Empowerment, Children's Services, Population Control and Family Planning of Bengkulu Tengah Regency*

4.3 AGAMA/RELIGION

Tabel 4.3.1 Jumlah Tempat Peribadatan Menurut Desa/Kelurahan, 2018
Table Number of Places of Worship by Villages/Kelurahan, 2018

Kecamatan Subdistrict	Masjid Mosque	Mushollah Pray Room	Gereja Protestan Christian Chruch	Gereja Katolik Catholic Chruch	Pura Temple	Vihara Vihara
(1)	(2)	(3)	(4)	(5)	(6)	(7)
Bajak II	1	-	-	-	-	-
Padang Kedeper	1	-	-	-	-	-
Jambu	1	2	-	-	-	-
Penembang	1	-	-	-	-	-
Lubuk Unen	1	-	-	-	-	-
Lubuk Unen Baru	1	-	-	-	-	-
Pungguk Beringin	1	-	-	-	-	-
Ulak Lebar	1	-	-	-	-	-
Kelindang	1	-	-	-	-	-
Kelindang Atas	1	-	-	-	-	-
Taba Durian Sebakul	1	-	-	-	-	-
Pungguk Ketupak	1	-	-	-	-	-
Talang Ambung	1	-	-	-	-	-
Kec. Merigi Kelindang	13	2	-	-	-	-

Sumber/Source: Kantor Kementerian Agama Kabupaten Bengkulu Tengah/Ministry of Religion of Bengkulu Tengah Regency

Tabel 4.3.2 Jumlah Pernikahan Muslim yang Tercatat Menurut Desa/Kelurahan, 2018
Number of Recorded Moslem Marriages by Villages/Kelurahan, 2018

Desa Villages	Jumlah Pernikahan Number of Marriages
(1)	(2)
Bajak II	7
Padang Kedeper	3
Jambu	4
Penembang	5
Lubuk Unen	16
Lubuk Unen Baru	2
Pungguk Beringin	2
Ulak Lebar	3
Kelindang	1
Kelindang Atas	3
Taba Durian Sebakul	3
Pungguk Ketupak	2
Talang Ambung	0
Kec. Merigi Kelindang	51

Sumber/Source: Kantor Urusan Agama/Religious Affairs Office

Tabel 4.3.3 Banyaknya Hewan Kurban Menurut Jenis, 2018
Table The Number of Qurban Animal by Type, 2018

Hewan Kurban Qurban Animal	Jumlah Total
(1)	(2)
Sapi/ <i>Cow</i>	11
Kerbau/ <i>Buffalo</i>	-
Kambing/ <i>Goat</i>	107
Domba/ <i>Sheep</i>	-

Sumber/Source: Kantor Kementerian Agama Kabupaten Bengkulu Tengah/Ministry of Religious Affairs of Bengkulu Tengah Regency

BAB
Chapter

PERTANIAN
Agriculture

5

<https://bengkulutengahkab.bps.go.id>

PENJELASAN TEKNIS

1. **Lahan sawah** adalah lahan pertanian yang berpetak-petak dan dibatasi oleh pematang (galengan), saluran untuk menahan/menyalurkan air, yang biasanya ditanami padi sawah tanpa memandang dari mana diperoleh atau status lahan tersebut. Lahan yang dimaksud termasuk lahan yang terdaftar di Pajak Bumi Bangunan, luran Pembangunan Daerah, lahan bengkok, lahan serobotan, lahan rawa yang ditanami padi dan lahan bekas tanaman tahunan yang telah dijadikan sawah, baik yang ditanami padi, palawija atau tanaman semusim lainnya.
2. **Tegal/Kebun** adalah lahan pertanian bukan sawah (lahan kering) yang ditanami tanaman semusim atau tahunan dan terpisah dengan halaman sekitar rumah serta penggunaannya tidak berpindah pindah.
3. **Ladang/Huma** adalah lahan pertanian bukan sawah (lahan kering) yang biasanya ditanami tanaman semusim dan penggunaannya hanya semusim atau dua musim, kemudian akan ditinggalkan bila sudah tidak subur

TECHNICAL NOTES

1. **Wetland** is agricultural land that separated by small dykes to resist water, where the main crop is usually wetland paddy without considering where it is got from or the status of the land. It includes the land that is registered at land income tax office, regional development contribution, 'bengkok' land, illegal ownership, swamps for rice cultivation, and annual crop land mark that has been used as rice field, which are both planted with paddy, secondary crops or the other seasonal crops.
2. **Dry field/Garden** is an dryland (unirrigated land) which is planted with seasonal or annual crops and separately from the yard around the house without shifting
3. **Unirrigated agricultural field /Shifting cultivation land** is dryland (unirrigated land) that usually is cultivated for seasonal crops and utilized only for one or two seasons, then it will be left when it is not fertile (shifting).

lagi (berpindah-pindah).
Kemungkinan lahan ini beberapa tahun kemudian akan dikerjakan kembali jika sudah subur.

Maybe, this land will be used again in a few years if it has been fertile.

4. **Lahan yang sementara tidak diusahakan** adalah lahan yang biasanya diusahakan tetapi untuk sementara (lebih dari 1 (satu) tahun tetapi kurang dari atau sama dengan 2 (dua) tahun) tidak diusahakan, termasuk lahan sawah yang tidak diusahakan selama lebih dari 2 (dua) tahun.

4. **Temporarily unused land** is land that is regularly used but temporarily (more than a year but less or equal than two years) is unused, it includes wetland that is not cultivated more than two years.

5. **Data pokok tanaman pangan yang dikumpulkan** adalah luas panen dan produktivitas (hasil per hektar). Produksi tanaman pangan merupakan hasil perkalian antara luas panen dengan produktivitas. Pengumpulan data luas panen dilakukan setiap bulan dengan pendekatan area kecamatan di seluruh wilayah Indonesia. Pengumpulan data produktivitas dilakukan melalui pengukuran langsung pada plot ubinan berukuran 2½ m x 2½ m. Pengumpulan data produktivitas dilakukan setiap subround (empat bulanan) pada waktu panen petani.

5. **The main food crops data collected** consists of harvested area and productivity (yield per hectare). Food crops production is generated by harvested area multiplied by productivity. The harvested area data is collected every month using sub district area approach in all sub district in Indonesia. The productivity data collection is conducted by a direct measurement in 2½m x 2½m crop cutting plot. The productivity measurement is conducted in every subround (four monthly) at the time when farmers are harvesting their crops.

6. **Data produksi padi dan palawija yang disajikan** adalah dalam

6. **Production of paddy and secondary crops data** are

kuualitas: gabah kering giling (padi), pipilan kering (jagung), biji kering (kedelai dan kacang tanah), dan umbi basah (ubi kayu dan ubi jalar).

presented in the form of: dry unhusked rice (paddy), dry loose maize (maize), dry shells crops (soybeans and peanuts), and fresh roots (cassava and sweet potatoes).

7. **Tanaman sayuran dan buah-buahan semusim**

Tanaman sayuran semusim adalah tanaman sumber vitamin, garam mineral dan lain-lain yang dikonsumsi dari bagian tanaman yang berupa daun, bunga, buah, dan umbinya, yang berumur kurang dari satu tahun.

Tanaman buah-buahan semusim adalah tanaman sumber vitamin, garam mineral, dan lain-lain yang dikonsumsi dari bagian tanaman yang berupa buah, berumur kurang dari satu tahun, tidak berbentuk pohon/rumpuntetapi menjalar dan berbatang lunak.

7. ***Seasonal vegetable and fruit plants***

Seasonal vegetable plants are plants which are the sources of vitamin, mineral salt, etc, consumed from the part of the plant in the form of leaf, flower, fruit, and root with the age of less than one year.

Seasonal fruit plants are plants which are the sources of vitamin, mineral salt, etc, consumed from the part of the plant in the form of fruits. These plants are creeps with the age of less than one year.

8. **Tanaman buah-buahan dan sayuran tahunan**

Tanaman buah-buahan tahunan adalah tanaman sumber vitamin, garam mineral, dan lain-lain yang dikonsumsi dari bagian tanaman yang berupa buah dan merupakan tanaman tahunan.

Tanaman sayuran tahunan adalah tanaman sumber vitamin, garam

8. ***Annual fruit and vegetable plants***

Annual fruit plants are plants which are the sources of vitamin, contained mineral salt, etc, consumed from the part of plant in the form of fruit and more than one year of age.

Annual vegetable plants are plants which are the sources of vitamin, contained mineral salt, etc,

mineral, dan lain-lain yang dikonsumsi dari bagian tanaman yang berupa daun dan atau buah yang berumur lebih dari satu tahun.

9. **Luas panen tanaman hortikultura** adalah luas tanaman sayuran, buah-buahan, biofarmaka, dan tanaman hias yang diambil hasilnya/dipanen pada periode pelaporan.

10. **Luas panen untuk tanaman sayuran** adalah luas tanaman yang dipanen sekaligus/habis/dibongkar dan luas tanaman yang dipanen berkali-kali (lebih dari satu kali)/belum habis.

Tanaman yang dipanen sekaligus/habis/dibongkar adalah tanaman yang sehabis panen langsung dibongkar/dicabut, terdiri dari bawang merah, bawang putih, bawang daun, kentang, kol/kubis, kembang kol, petsai/sawi, wortel, lobak, dan kacang merah.

Tanaman yang dipanen berkali-kali (lebih dari satu kali)/belum habis adalah tanaman yang pemanenannya lebih dari satu kali dan biasanya dibongkar apabila panen terakhir sudah tidak memadai lagi, terdiri dari: kacang panjang, cabe besar, cabe rawit, jamur, tomat, terung, buncis, ketimun, labu siam, kangkung,

consumed from the part of the plant in the form of vegetable and more than one year of age.

9. **Harvested area of horticulture** is area which vegetable, fruit, medicinal and ornamental plant of crop harvested during the period of report.

10. **Harvested area of vegetables** is area of entirely plant harvested/demolished and plant harvested several times/undemolished.

Entirely plants harvested/demolished are plants usually harvested once and demolished to be substituted by other plants, consisting of: shallots, garlic, leeks, potato, cabbage, cauli flower, mustard green, carrots, chinese radish, and red kidney beans.

Plants harvested several times/undemolished are plants usually harvested more than once and demolished in the case that the last harvest was economically not profitable. They consist of : yard long beans, chili, small chili, mushroom, tomatoes, egg plant, french beans, cucumber, pumpkin/chajota, swamp cabbage, spinach, melon, watermelon, and

bayam, melon, semangka, dan blewah.

blewah.

11. **Produksi hortikultura** adalah hasil menurut bentuk produk dari setiap tanaman sayuran, buah-buahan, biofarmaka dan tanaman hias yang diambil berdasarkan luas yang dipanen/tanaman yang menghasilkan pada bulan/triwulan laporan.
11. **Horticulture production** is the standard production quantity form of vegetable, fruit, medicinal and ornamental plant based on harvested area/the number of production plants reported monthly/quarterly.
12. **Penghitungan luas tanaman perkebunan besar** adalah pada keadaan akhir tahun dan tidak termasuk yang luasnya kurang dari 5 hektar.
12. **Planted areas of estates refer to condition** at the end of the year, and exclude areas less than 5 hectares.
13. **Bentuk produksi perkebunan adalah:** karet kering (karet), daun kering (teh dan tembakau), biji kering (kopi dan coklat), kulit kering (kayu manis dan kina), serat kering (rami), bunga kering (cengkeh), refined sugar (tebu dari perkebunan besar), gula mangkok (tebu dari perkebunan rakyat), ekivalen kopra (kopra), biji dan bunga (pala) serta minyak daun (sereh).
13. **Production of estates crops are follows:** dry rubber (rubber); dry leaves (tea and tobacco); dry beans (coffee and cocoa); dry bark (cassia vera and cinchona); dry fibre (rosella); dry flowers/buds (cloves); refined sugar (sugar cane from estate); cup sugar (sugar cane from smallholders); copra (copra); seeds and buds (nutmeg); and leaf oil (citronella).
14. **Rumah Tangga Perikanan Tangkap** adalah rumah tangga yang melakukan kegiatan penangkapan ikan/binatang air lainnya/tanaman air dengan tujuan sebagian/seluruh
14. **A capture fishery household** is a household conducting activities in catching fishes/other aquatic animals/aquatic plants, for which the products are wholly or partly to

hasilnya untuk dijual.

15. **Rumah Tangga Perikanan Budidaya** adalah rumah tangga yang melakukan kegiatan budidaya ikan/binatang air lainnya/tanaman air dengan tujuan sebagian/seluruh hasilnya untuk dijual.

be sold.

15. ***An aquaculture fishery household*** is a household conducting activities in culturing fishes/other aquatic animals/aquatic plants, for which the products are wholly or partly to be sold. *different types of parameters.*

ULASAN**DESCRIPTION**

Pada tahun 2018, luas panen padi sawah di Kecamatan Merigi Kelindang mencapai 738 hektar.

Selain tanaman padi dan palawija, Kecamatan Merigi Kelindang juga mempunyai keragaman produksi tanaman hortikultura yaitu buah-buahan. Pada tahun 2018, terdapat 13 komoditi tanaman buah-buahan.

Komoditi perkebunan yang dihasilkan di Kecamatan Merigi Kelindang antara lain kelapa sawit, karet, kopi arabika, dan lain-lain. Pada tahun 2018, kelapa sawit, karet, dan kopiarabika merupakan komoditas unggulan dengan produksi masing-masing 1431 ton, 500 ton dan 209 ton.

Hewan ternak dibagi dalam dua kelompok yaitu ternak besar dan ternak kecil serta unggas. Hewan yang masuk kategori ternak besar adalah sapi potong dan kerbau. Sedangkan hewan yang masuk kategori ternak kecil dan unggas adalah kambing, domba, babi, itik, ayam ras, dan ayam kampung. Secara umum, populasi ternak besar mengalami peningkatan dari tahun sebelumnya. Tahun 2018 populasi sapi potong sebanyak 27 ekordan kerbau 281 ekor. Sedangkan populasi ternak kecil dan unggas masing-masing adalah 320 ekor dan 3912 ekor. Sebelum tahun

In 2018, harvested area of paddy in Merigi Kelindang Subdistrict reaches 738 hectar.

In addition to paddies and crops, Merigi Kelindang Subdistrict also has a diversity of fruit production. In 2018, there are 13 fruits commodities.

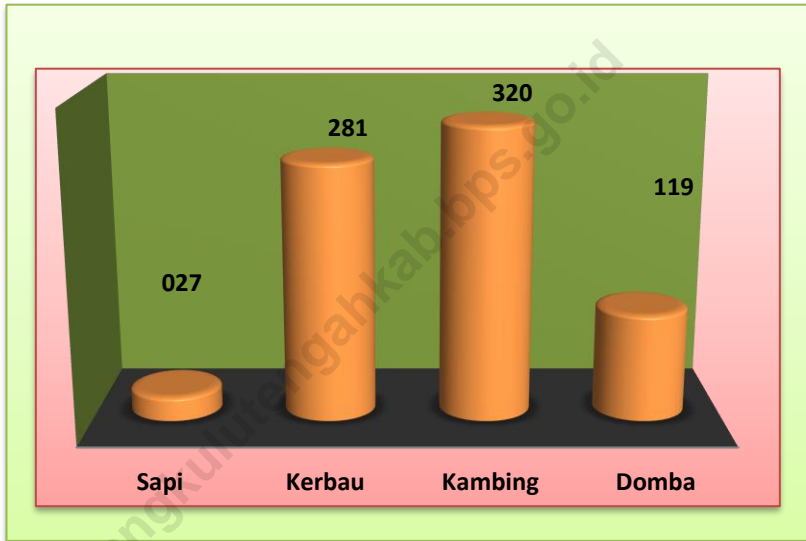
Commodities produced in Merigi Kelindang Subdistrict are palm oil, rubber, arabica coffee, etc. In 2018, palm oil, rubber, and arabica coffee are the leading commodities with production of 1431 ton, 500 tons respectively.

The livestock are divided into twogroups: large livestock, small livestock and poultry. Animals categorized as large livestock are beef cattle and buffalo. While the animals categorized as small livestock and poultry are goats, sheep, pigs, ducks, broilers and layers, and organic chicken. In general, the population of large livestock has increased if compared to the previous year. In 2018 the population of beef cattle are 617 heads and buffalo are 27 heads. While the population of small livestock and poultry, respectively 320 and 3912 heads, respectively. Bifore 2018 there was a population gap of 2 %.

2018 , ada selisih populasi 2 %.

<https://bengkulutengahkab.bps.go.id>

Gambar 6 Populasi Ternak di Kecamatan Merigi Kelindang (ekor),
Picture 2018
*Livestock Population in Merigi Kelindang Subdistrict
(heads), 2018*



5.1 TANAMAN PANGAN/*FOOD CROPS*

Tabel 5.1.1 Luas Lahan Sawah Menurut Jenis Pengairan di Kecamatan Merigi Kelindang (hektar), 2018
Area of Wetland by Type of Irrigation in Merigi Kelindang Subdistrict (hectar), 2018

Jenis Pengairan <i>Type of Irrigation</i>	Luas Lahan Sawah <i>Area of Wetland</i>
(1)	(2)
Irigasi/ <i>Irrigation</i>	437
Non Irigasi/ <i>Non Irrigation</i>	-
Jumlah/<i>Total</i>	437

Sumber/*Source*: Laporan Statistik Pertanian Tanaman Pangan, Penggunaan Lahan/*Statistic Report of Food Crops, Land Utilization*

Tabel 5.1.2 Luas Lahan Tegal/Kebun, Ladang/Huma, dan Lahan yang Sementara Tidak Diusahakan di Kecamatan Merigi Kelindang (hektar), 2018
Area of Dry Field/Garden, Shifting Cultivation, Land and Temporarily Unused Land in Merigi Kelindang Subdistrict (hectar), 2018

Jenis Pengairan <i>Type of Irrigation</i>	Luas Lahan <i>Area</i>
(1)	(2)
Tegal (Kebun)/ <i>Dry Field (Garden)</i>	450
Ladang (Huma)/ <i>Shifting Cultivation</i>	370
Sementara Tidak Diusahakan/ <i>Temporarily Unused</i>	314

Sumber/Source: Laporan Statistik Pertanian Tanaman Pangan, Penggunaan Lahan/*Statistic Report of Food Crops, Land Utilization*

Tabel 5.1.3 Luas Panen Padi Sawah dan Padi Ladang di Kecamatan Merigi Kelindang (hektar), 2018
Table *Harvested Area of Wetland and Dryland Paddy in Merigi Kelindang Subdistrict (hectar), 2018*

Jenis Padi Type of Paddy	Luas Panen Harvested Area
(1)	(2)
Padi Sawah/ <i>Wetland Paddy</i>	1.261,30
Padi Ladang/ <i>Dryland Paddy</i>	160

Sumber/Source: Laporan Statistik Pertanian Tanaman Pangan, Penggunaan Lahan/*Statistic Report of Food Crops, Land Utilization*

Tabel 5.1.4 Luas Panen Jagung, Kedelai, Kacang Tanah, Kacang Hijau, Ubi Kayu, Ubi Jalar di Kecamatan Merigi Kelindang (hektar), 2018
Harvested Area of Maize, Soybean, Peanut, Mungbean, Cassava, and Sweet Potato in Merigi Kelindang Subdistrict (hectar), 2018

Jenis Palawija <i>Type of Palawija</i>	Luas Panen <i>Harvested Area</i>
(1)	(2)
Jagung/ <i>Maize</i>	171
Kedelai/ <i>Soybean</i>	-
Kacang Tanah/ <i>Peanut</i>	1
Kacang Hijau/ <i>Mugbean</i>	-
Ubi Kayu/ <i>Cassava</i>	4
Ubi Jalar/ <i>Sweet Potato</i>	2

Sumber/Source: Laporan Statistik Pertanian Tanaman Pangan, Penggunaan Lahan/*Statistic Report of Food Crops, Land Utilization*

5.2 HORTIKULTURA/*HORTICULTURE*

Tabel 5.2.1 **Produksi Buah-buahan Menurut Jenis Buah di Kecamatan Merigi Kelindang, 2018**
Production of Fruits by Kind of Fruit in Merigi Kelindang Subdistrict, 2018

Jenis Sayuran <i>Kind of Plant</i>		Produksi (kuintal) <i>Production (quintal)</i>
(1)		(2)
1.	Alpukat/ <i>Alvocado</i>	8
2.	Mangga/ <i>Mango</i>	10
3.	Rambutan/ <i>Rambutan</i>	-
4.	Duku (Langsat)/ <i>Duku</i>	-
5.	Jeruk/ <i>Orange</i>	-
6.	Durian/ <i>Durian</i>	-
7.	Sawo/ <i>Sawo</i>	-
8.	Sirsak/ <i>Sirsak</i>	14
9.	Pepaya/ <i>Papaya</i>	80
10.	Nanas/ <i>Pineapple</i>	1
11.	Jambu Biji/ <i>Guava</i>	2
12.	Salak/ <i>Salak</i>	-
13.	Pisang/ <i>Banana</i>	28
14.	Belimbing/ <i>Star Fruit</i>	2
15.	Jambu Air/ <i>Water Apple</i>	3
16.	Nangka/ <i>Jack Fruit</i>	10
17.	Jeruk Siam/ <i>Tangerine</i>	-
18.	Manggis/ <i>Mangosten</i>	-
19.	Sukun/ <i>Bread Fruit</i>	-

Sumber/*Source*: Dinas Pertanian Melalui Survei Pertanian Hortikultura/*Agriculture Departement Through Agriculture Survey for Horticultura*

5.3 PERKEBUNAN/*ESTATE CROPS*

Tabel 5.3.1 Luas Tanaman, Produksi dan Jumlah Petani Perkebunan Menurut Jenis Tanaman di Kecamatan Merigi Kelindang, 2018
Planted Area, Production and the Number of Plantation Farmers of Estate Crops by Kind of Crop in Merigi Kelindang Subdistrict, 2018

Jenis Tanaman <i>Kind of Crop</i>	Luas Tanaman (hektar) <i>Planted Area (hectar)</i>			Produksi <i>Production (ton)</i>	Jumlah Petani <i>Number of Plantation Farmers</i>
	TBM ¹	TM ²	TTM/ TR ³		
(1)	(2)	(3)	(4)	(5)	(6)
1. Karet/ <i>Rubber</i>	50	396	-	540	393
2. Kopi Robusta/ <i>Robusta Coffee</i>	-	280	-	1046	231
3. Kopi Arabika/ <i>Arabica Coffee</i>	-	-	-	-	-
4. Kelapa Dalam/ <i>Coconut</i>	6	70	-	88	223
5. Kelapa Sawit/ <i>Palm Oil</i>	55	382	-	1431	310
6. Kakao (Cokelat)/ <i>Cocoa</i>	-	30	-	26	60
7. Lada/ <i>Pepper</i>	-	15	-	9,90	22
8. Kayu Manis/ <i>Cinnamon</i>	4	38	-	-	-
9. Kapuk/ <i>Cottonseed</i>	-	-	-	-	-
10. Pinang/ <i>Sirlain</i>	15	8	-	9	61
11. Aren/ <i>Sugar Palm</i>	-	-	-	-	-
12. Pala/ <i>Nutmeg</i>	-	-	-	-	-
13. Kemiri/ <i>Candlenut</i>	-	-	-	-	-

Sumber/*Source*: Dinas Pertanian Kabupaten Bengkulu Tengah/*Regional Office of Agriculture of Bengkulu Tengah Regency*

5.4 PETERNAKAN/*LIVES STOCK*

Tabel 5.4.1 Populasi Ternak Menurut Jenis Ternak di Kecamatan Merigi Kelindang (ekor), 2018
Livestock Population by Kind of Livestock in Merigi Kelindang Subdistrict (head), 2018

Jenis Ternak <i>Kind of Livestock</i>	Populasi (ekor) <i>Population (head)</i>
(1)	(2)
Sapi Potong/ <i>Beef Cattle</i>	27
Kerbau/ <i>Buffalo</i>	281
Kambing/ <i>Goat</i>	320
Domba/ <i>Sheep</i>	119
Babi/ <i>Pig</i>	-

Sumber/*Source*: Dinas Pertanian Kabupaten Bengkulu Tengah/*Regional Office of Agriculture of Bengkulu Tengah Regency*

Tabel 5.4.2 Populasi Unggas Menurut Jenis Unggas di Kecamatan Merigi Kelintang , 2018
Table *Poultry Population by Kind of Poultry in Merigi Kelintang Subdistrict, 2018*

Jenis Unggas <i>Kind of Poultry</i>	Populasi (ekor) <i>Population (head)</i>
(1)	(2)
Ayam Kampung/ <i>Native Chicken</i>	3912
Ayam Petelur/ <i>Layer</i>	-
Ayam Pedaging/ <i>Broiler</i>	-
Itik/Itik Manila/ <i>Duck/Muscovy Duck</i>	-

Sumber/*Source*: Dinas Pertanian Kabupaten Bengkulu Tengah/*Regional Office of Agriculture of Bengkulu Tengah Regency*

5.5 PERIKANAN/FISHERY

Tabel 5.5.1 Luas Area Produksi, Produksi, Nilaidan Jumlah Rumah Tangga Perikanan Tangkap dan Darat Menurut Jenisnya di Kecamatan Merigi Kelindang , 2018
The Harvested Area, Production, Value and Number of Households of Fish Capture by Type in Merigi Kelindang Subdistrict, 2018

Jenis Type	Area Produksi (ha) Harvested Area (ha)	Produksi Production (ton)	Nilai Value (000 Rp.)	Jumlah Rumah Tangga Number of Households
(1)	(2)	(3)	(4)	(5)
Perairan Umum/ <i>Inland Water</i>	8,61	0,920	12 393.00	17
Kolam/ <i>Fresh Water Pond</i>	69	49	980 000,00	68
Tebat Teknis/ <i>Technical Dam</i>	7	3	60 000,00	20
Perikanan Sawah/ <i>Fishery</i>	10	9	180 000,00	15
Tambak/ <i>Brackish Water Pond</i>	-	-	-	-

Sumber/*Source*:Dinas Ketahanan Pangan dan Perikanan Kabupaten Bengkulu Tengah/*Regional Office of Food Security and Fisheries of Bengkulu Tengah Regency*

BAB
Chapter

TRANSPORTASI

Transportation

6

<https://bengkulutengahkab.bps.go.id>

PENJELASAN TEKNIS

1. Data pengangkutan dan komunikasi meliputi:
 - a. Panjang jalan
 - b. Angkutan darat
 - c. Angkutan laut
 - d. Angkutan udara
 - e. Pos dan telekomunikasi

TECHNICAL NOTES

1. *The data of transportation and communication are as follows:*
 - a. *Road length*
 - b. *Land transport*
 - c. *Sea transport*
 - d. *Air transport*
 - e. *Post and telecommunication*

<https://bengkulutengahkab.bps.go.id>

ULASAN

Pembangunan dan peningkatan fasilitas transportasi seperti jalan dan jembatan penting demi memudahkan hubungan komunikasi dan proses mobilisasi penduduk antar daerah dalam menunjang kelancaran distribusi barang dan jasa sehingga berdampak pada peningkatan pertumbuhan ekonomi, utamanya untuk daerah-daerah sulit terjangkau dan terisolir.

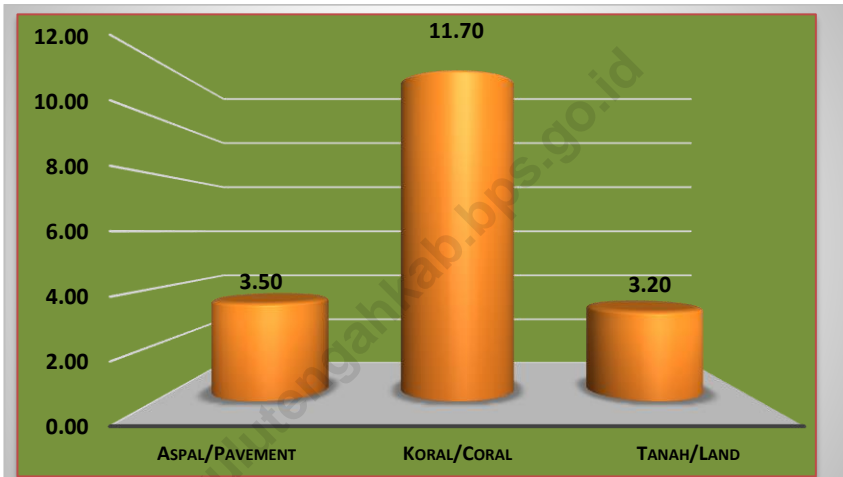
Pada tahun 2018, panjang jalan kabupaten di Kecamatan Talang Empat adalah sepanjang 63,10 km. Sebesar 47,40persen atau 29,90 km merupakan jalan aspal, 37,48 persen atau 23,65 km merupakan jalan koral (kerikil), dan 15,12 persen atau 9,54 km merupakan jalan tanah. Dari panjang jalan tersebut 34,68 persen kondisi jalannya baik dan yang lainnya beraneka kondisi jalan.

DESCRIPTION

The development and improvement of transportation facilities such as roads and bridges are important to ease communication and the mobilization process of the population among regions in boosting the distribution of goods and services so it has an impact on the economic growth, especially for remote and isolated areas.

In 2018, the length of roads in Talang Empat Subdistrict is 63.10 km. As much as 47.40 percent of it or 29.90 km is pavement roads, 37.48 percent or 23.65 km is coral (gravel) roads, and 15.12 percent or 9.54 km is land roads. As much as 34.68 percent of the road length, are in good conditions, while the remaining is in various conditions.

Gambar 7 Panjang Jalan Kabupaten Menurut Jenis Permukaan Jalan di Kecamatan Merigi Kelindang, (km), 2017-2018 *Length of Regency Roads by Type of Road Surface in Merigi Kelindang Subdistrict (km), 2017-2018*



Tabel 6.1 Panjang Jalan Kabupaten Jenis Permukaan Jalan di Kecamatan Merigi Kelindang (km), 2018
Length of Regency Roads by Type of Road Surface in Merigi Kelindang Subdistrict (km), 2018

Jenis Permukaan Jalan <i>Type of Road Surface</i>	Panjang (km) <i>Length (km)</i>
(1)	(2)
Aspal/Pavement	3,50
Koral (Kerikil)/Coral (Gravel)	11,70
Tanah/Land	3,20
Lainnya/Other	-

Sumber/Source: Dinas Pekerjaan Umum dan Tata Ruang Kabupaten Bengkulu Tengah/Regional Office of Public Works and Spatial Planning of Bengkulu Tengah Regency

Tabel 6.2 Panjang Jalan Kabupaten Menurut Kondisi Jalan di Kecamatan Merigi Kelintang (km), 2018
Length of Regency Roads by Road Condition in Merigi Kelintang Subdistrict (km), 2018

Kondisi Jalan <i>Road Condition</i>	Panjang (km) <i>Length (km)</i>
(1)	(2)
Baik/ <i>Good</i>	7,05
Sedang/ <i>Moderat</i>	3,95
Rusak/ <i>Damaged</i>	5,30
Rusak Berat/ <i>Severaly Damaged</i>	2,10

Sumber/*Source*: Dinas Pekerjaan Umum dan Tata Ruang Kabupaten Bengkulu Tengah/*Regional Office of Public Works and Spatial Planning of Bengkulu Tengah Regency*

BAB
Chapter

KEUANGAN DAN HARGA-HARGA

Finance and Prices

7

<https://bengkulutengahkab.bps.go.id>

ULASAN

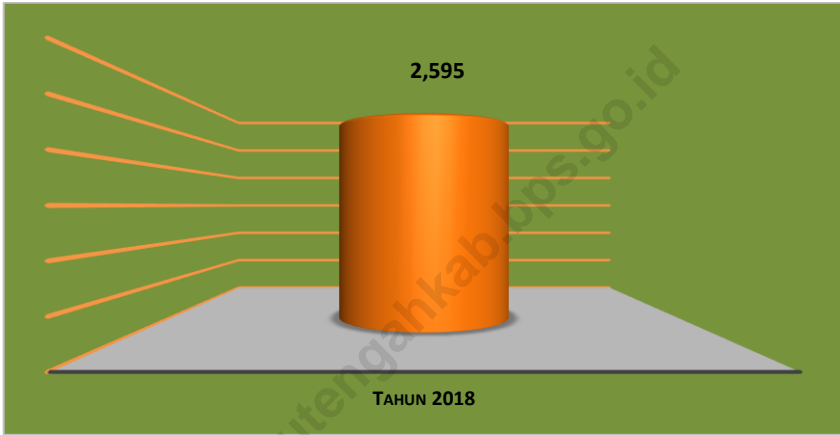
Pada tahun 2018, banyaknya objek pajak bumi dan bangunan di Kecamatan Talang Empat mengalami kenaikan dibandingkan tahun 2016 yaitu sebesar 2.055 orang.

DESCRIPTION

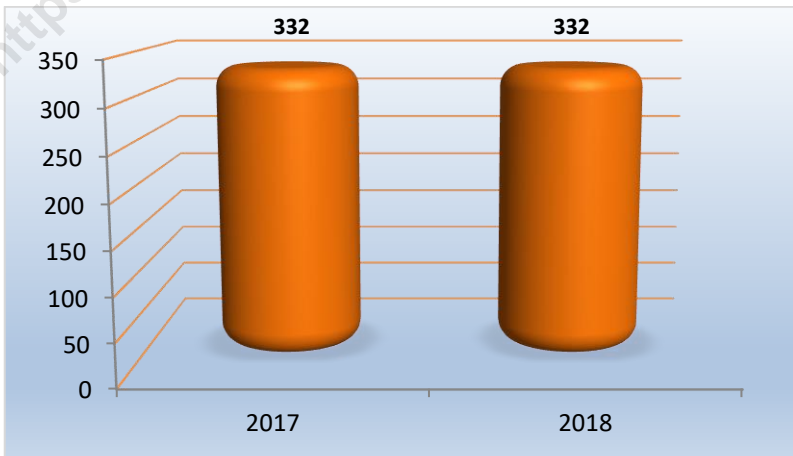
In 2018, the number of property tax payers in Talang Empat Subdistrict has increased if compared to 2016 reaches 2,055 payers.

<https://bengkulutengahkab.bps.go.id>

Gambar 8 Banyaknya Objek Pajak Bumi dan Bangunan (PBB) di Kecamatan Merigi Kelindang, 2018
Picture **Number of Property Tax Payers in Merigi Kelindang Subdistrict, 2018**



Gambar 9 Banyaknya Anggota Koperasi di Kecamatan Merigi Kelindang, 2017-2018
Picture **Number of Cooperatives Member in Merigi Kelindang Subdistrict, 2017-2018**



Tabel 7.1 Banyaknya Objek dan Realisasi Pajak Bumi dan Bangunan (PBB) di Kecamatan Merigi Kelintang, 2018
Number of Property Tax Payers and Revenue Realization in Merigi Kelintang Subdistrict, 2018

Uraian Description	Jumlah Total
(1)	(2)
Objek PBB/ <i>Property Tax Payers</i>	2 959
Realisasi PBB (rupiah)/ <i>Property Tax Revenue (rupiahs)</i>	16 827 000

Sumber/*Source*: adan Keuangan Daerah (BKD) Kabupaten Bengkulu Tengah/*Regional Financial Services of Bengkulu Tengah Regency*

Tabel 7.2 Jumlah Koperasi Menurut Jenis Koperasi di Kecamatan Merigi Kelindang , 2018
Table *Number of Cooperatives by Type of Cooperative in Merigi Kelindang Subdistrict, 2018*

Jenis Koperasi <i>Type of Cooperatives</i>	Jumlah <i>Total</i>
(1)	(2)
KUD/ <i>Village Unit of Cooperative</i>	-
KPN/ <i>Civil Servants Cooperative</i>	-
KOPTAN/ <i>Agricultural Cooperative</i>	-
KOPWAN/ <i>Women Cooperative</i>	-
KSU	1
Koperasi Sekolah/ <i>School Cooperative</i>	-
Lainnya/ <i>Others</i>	10

Sumber/*Source*: Dinas Perdagangan Perindustrian, Koperasi dan Usaha Mikro Kecil Menengah Kabupaten Bengkulu Tengah/*Regional Office of Industry, Trade and Cooperatives of Bengkulu Tengah Regency*

Tabel 7.3 Banyaknya Anggota dan Volume Usaha Koperasi di Kecamatan Merigi Kelintang, 2018
Table *Number of Cooperatives Member dan Business Volume in Merigi Kelintang Subdistrict, 2018*

Uraian <i>Description</i>	Jumlah <i>Total</i>
(1)	(2)
Anggota/Member	322
Volume Usaha (Rp. 000)/Business Volume (Rp.000)	229.000

Sumber/Source: Dinas Perdagangan Perindustrian, Koperasi dan Usaha Mikro Kecil Menengah Kabupaten Bengkulu Tengah/Regional Office of Industry, Trade and Cooperatives of Bengkulu Tengah Regency




Sensus
Penduduk
2020

DATA

MENCERDASKAN BANGSA

Enlighten The Nation



BADAN PUSAT STATISTIK
KABUPATEN BENGKULU TENGAH
BPS-Statistics of Bengkulu Tengah Regency
Jalan Raya Bengkulu - Kepahyang Km. 12 Kembang Seri
Telp. : (0736)7321650, Fax. : (0736)7321650

Homepage <http://bengkulutengahkab.bps.go.id> E-mail : bps1708@bps.go.id



9 772615 221002