

2023



# KECAMATAN NGADIROJO DALAM ANGKA



BADAN PUSAT STATISTIK  
KABUPATEN PACITAN



2023



KECAMATAN NGADIROJO  
DALAM ANGKA

**KECAMATAN NGADIROJO DALAM ANGKA**  
***Ngadirojo Subdistrict in Figures***  
**2023**

ISSN: ...

No. Publikasi/*Publication Number*: 3501.2317

Katalog /*Catalog*: 1102001.3501110

Ukuran Buku/*Book Size*: 14,8 cm x 21 cm

Jumlah Halaman/*Number of Pages* : xxvi + 72 hal/*pages*

Naskah/*Manuscript*:

BPS KABUPATEN PACITAN

*BPS-Statistics of Pacitan District*

Penyunting/*Editor*:

BPS KABUPATEN PACITAN

*BPS-Statistics of Pacitan District*

Desain Kover/*Cover Design*:

BPS KABUPATEN PACITAN

*BPS-Statistics of Pacitan District*

Ilustrasi Kover/*Cover Illustration*:

Jembatan JLS/*JLS Bridge*

Diterbitkan oleh/*Published by*:

©BPS KABUPATEN PACITAN/*BPS-Statistics of Pacitan District*

Dicetak oleh/*Printed by*:

BPS KABUPATEN PACITAN/*BPS-Statistics of Pacitan District*

Dilarang mengumumkan, mendistribusikan, mengomunikasikan, dan/atau menggandakan sebagian atau seluruh isi buku ini untuk tujuan komersil tanpa izin tertulis dari Badan Pusat Statistik Kabupaten/Kota Pacitan.

*Prohibited to announce, distribute, communicate, and/or copy part or all of this book for commercial purpose without permission from BPS-Statistics Indonesia of Pacitan Regency/Municipality.*

**TIM PENYUSUN/TEAM MEMBERS**

**Pengarah/Director**

Wisma Eka Nurcahyanti, SST., MT.

**Penanggung Jawab/Persons in Charge**

Wisma Eka Nurcahyanti, SST., MT.

**Penyunting/Editors**

Angga Erwina Bayu, SST., MT.

**Pengolah Data dan Penulis Naskah/Data Processor and Writers**

Mujiono, S.E.

**Penata Letak/Layout Designers**

Mujiono, S.E.



## **KONTRIBUTOR DATA/DATA CONTRIBUTORS**

1. *Kementerian Agama/Ministry of Religious Affair*
2. *Kementerian Pendidikan dan Kebudayaan/Ministry of Education and Culture*
3. *Badan Pusat Statistik/BPS-Statistics Indonesia*
4. *Dinas Kependudukan dan Pencatatan Sipil/ Department of Population and Civil Registration*
5. *Kementrian Pendidikan, Kebudayaan, Riset dan Teknologi/ Ministry of Research, Technology and Higher Education Indonesia.*
6. *Dinas Pekerjaan Umum dan Perumahan Rakyat/ Department of Public Works and Public Housing*

<https://pacitankab.bps.go.id>

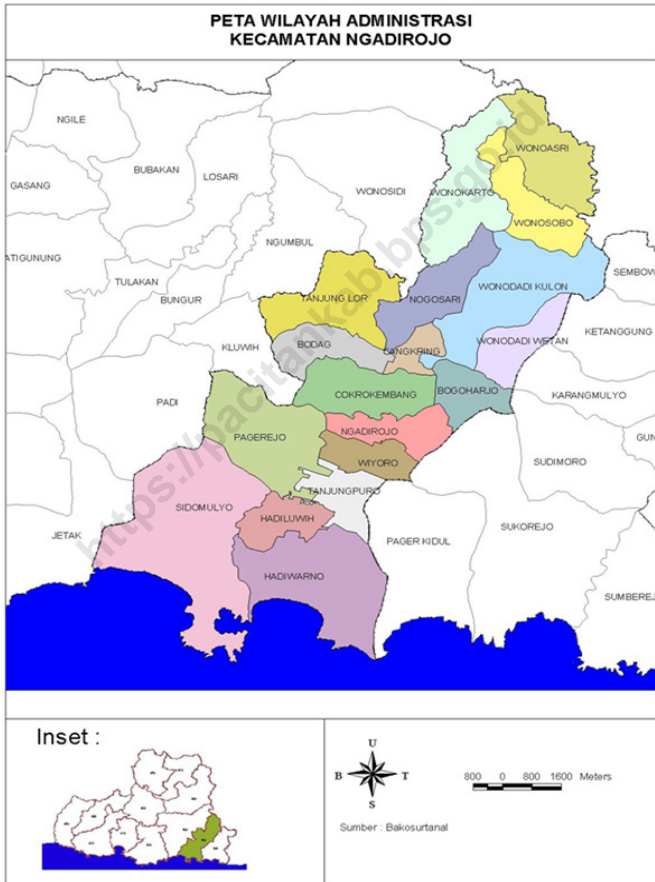




# PETA WILAYAH KECAMATAN NGADIROJO

## MAP OF NGADIROJO SUBDISTRICT

Peta Wilayah Administratif





**KEPALA BPS KABUPATEN PACITAN**  
**CHIEF STATISTICIAN OF PACITAN DISTRICT**



**WISMA EKA NURCAHYANTI, SST., MT.**





## KATA PENGANTAR

Dengan memanjatkan puji syukur kepada Tuhan Yang Maha Esa, atas berkat karunia-Nya, sehingga publikasi “Kecamatan Ngadirojo Dalam Angka 2022” dapat diterbitkan.

Publikasi ini menyajikan berbagai data dan informasi yang dihasilkan oleh BPS serta kompilasi data sekunder dari berbagai dinas/organisasi perangkat daerah, institusi lain baik pemerintah maupun swasta. Publikasi ini dapat diselesaikan berkat kerja sama dan bantuan dari berbagai pihak, baik Dinas/Instansi maupun berbagai lembaga swasta di lingkungan Kecamatan Ngadirojo.

Ucapan terima kasih kami sampaikan kepada Pemerintah Kecamatan Ngadirojo dan semua pihak yang telah membantu dalam penyusunan dan penerbitan publikasi ini. Semoga kerja sama yang telah terjalin senantiasa berjalan dengan baik dan dapat terus ditingkatkan.

Kami berharap data yang tersaji dapat digunakan, tidak hanya untuk melengkapi kebutuhan informasi dasar tetapi juga sebagai bahan untuk lebih memantapkan perencanaan dan evaluasi pembangunan di Kecamatan Ngadirojo. Kami sangat menghargai semua saran dan masukan guna peningkatan mutu publikasi ini.

Pacitan, September 2023  
Kepala BPS  
Kabupaten Pacitan

**WISMA EKA NURCAHYANTI, SST., MT.**



## **PREFACE**

*By giving thanks to God Almighty, for His blessings, so that the publication of "Ngadirojo District in Figures 2022" can be published.*

*This publication presents various data and information produced by BPS as well as compilation of secondary data from various regional offices/organizations, other institutions, both government and private. This publication was completed thanks to the cooperation and assistance of various parties, both the Department/Agency and various private institutions within the Ngadirojo District.*

*We would like to thank the Ngadirojo District Government and all parties who have assisted in the preparation and publication of this publication. Hopefully the cooperation that has been established will always run well and can continue to be improved.*

*We hope that the data presented can be used, not only to complete basic information needs but also as material to further strengthen development planning and evaluation in Ngadirojo District. We really appreciate all suggestions and input to improve the quality of this publication.*

*Pacitan , September 2022  
Chief Statistician of  
Pacitan District*

**WISMA EKA NURCAHYANTI, SST., MT.**

## DAFTAR ISI/CONTENTS

	Halaman <i>Page</i>
Kata Pengantar/ <i>Preface</i> .....	xii
Daftar Isi/ <i>Contents</i> .....	xiii
Daftar Tabel/ <i>List of Tables</i> .....	xv
Daftar Gambar/ <i>List of Figures</i> .....	xxi
Penjelasan Umum/ <i>Explanatory Notes</i> .....	xxiii
Daftar Singkatan/ <i>List of Abbreviation</i> .....	xxv
1. Geografi dan Iklim/ <i>Geography and Climate</i> .....	1
2. Pemerintahan/ <i>Government</i> .....	8
3. Penduduk/ <i>Population</i> .....	12
4. Sosial dan Kesejahteraan Rakyat/ <i>Social and Welfare</i> .....	17
5. Pertanian/ <i>Agriculture</i> .....	46
6. Pariwisata, Transportasi, dan Komunikasi/ <i>Tourism, Transportation, and Communication</i> .....	55
7. Perbankan, Koperasi, dan Perdagangan/ <i>Banking, Cooperative, and Trade</i> .....	65





## DAFTAR TABEL/LIST OF TABLES

	Halaman Page
<b>1. GEOGRAFI DAN IKLIM/GEOGRAPHY AND CLIMATE</b>	
<b>1.1 KEADAAN GEOGRAFI GEOGRAPHY CONDITION</b>	
1.1.1 Luas Daerah Menurut Desa/Kelurahan di Kecamatan Ngadirojo, 2022 <i>Total Area by Villages/Kelurahan in Ngadirojo Subdistrict, 2022.....</i>	5
1.1.2 Jarak ke Ibukota Kecamatan dan Ibukota Kabupaten/Kota Menurut Desa/Kelurahan di Kecamatan Ngadirojo (km), 2022 <i>Distance to the Subdistrict Capital and Regency/Municipal Capital by Villages/Kelurahan in Ngadirojo Subdistrict (km), 2022.....</i>	6
<b>1.2 KEADAAN IKLIM CLIMATE CONDITION</b>	
1.2.1 Pengamatan Unsur Iklim Menurut Bulan di Stasiun Ngadirojo, 2022 <i>Observation of Climate Elements by Month at Ngadirojo Station, 2022 .....</i>	7
<b>2. PEMERINTAHAN/GOVERNMENT</b>	
<b>2.1 WILAYAH ADMINISTRATIF ADMINISTRATIVE AREA</b>	
2.1.1 Jumlah Rukun Warga (RW) dan Rukun Tetangga (RT) Menurut Desa/Kelurahan di Kecamatan Ngadirojo, 2022 <i>Number of Rukun Warga and Rukun Tetangga by Villages/ Kelurahan in Ngadirojo Subdistrict, 2022 .....</i>	11
<b>3. PENDUDUK/POPULATION</b>	
3.1 Penduduk, Distribusi Persentase Penduduk, Kepadatan Penduduk, Rasio Jenis Kelamin Penduduk Menurut Desa/Kelurahan di Kecamatan Ngadirojo, 2022	

<i>Population, Percentage Distribution of Population, Population Density, and Population Sex Ratio by Villages/Kelurahan in Ngadirojo Subdistrict, 2022 .....</i>	15
---	----

**4. SOSIAL DAN KESEJAHTERAAN RAKYAT/SOCIAL AND WELFARE**

**4.1 PENDIDIKAN  
EDUCATION**

4.1.1 Banyaknya Desa <sup>1</sup> /Kelurahan yang Memiliki Fasilitas Sekolah Menurut Tingkat Pendidikan di Kecamatan Ngadirojo, 2020–2022 <i>Number of Villages<sup>1</sup>/Kelurahan Having Educational Facilities by Educational Level in Ngadirojo Subdistrict, 2020–2022 .....</i>	20
---	----

4.1.2 Jumlah Sekolah Menurut Tingkat Pendidikan di Kecamatan Ngadirojo, 2021/2022 dan 2022/2023 <i>Number of Schools by Educational Level in Ngadirojo Subdistrict, 2021/2022 and 2022/2023.....</i>	22
---	----

4.1.3 Jumlah Guru Menurut Tingkat Pendidikan di Kecamatan Ngadirojo, 2021/2022 dan 2022/2023 <i>Number of Teachers by Educational Level in Ngadirojo Subdistrict, 2021/2022 and 2022/2023.....</i>	24
---	----

4.1.4 Jumlah Murid Menurut Tingkat Pendidikan di Kecamatan Ngadirojo, 2021/2022 dan 2022/2023 <i>Number of Pupils by Educational Level in Ngadirojo Subdistrict, 2021/2022 and 2022/2023.....</i>	26
--	----

**4.2 KESEHATAN  
HEALTH**

4.2.1 Banyaknya Desa <sup>1</sup> /Kelurahan yang Memiliki Sarana Kesehatan Menurut Jenis Sarana Kesehatan di Kecamatan Ngadirojo, 2020–2022 <i>Number of Villages<sup>1</sup>/Kelurahan Health Facilities by Type of Health Facilities in Ngadirojo Subdistrict, 2020–2022.....</i>	28
---	----

4.2.2 Banyaknya Warga Penderita Kekurangan Gizi Menurut Desa/Kelurahan di Kecamatan Ngadirojo, 2021 <i>Number of People with Malnutrition by Villages/Kelurahan in Ngadirojo Subdistrict, 2021 .....</i>	29
---	----

**4.3 PERUMAHAN DAN LINGKUNGAN**

**HOUSING AND ENVIRONMENT**

4.3.1	Banyaknya Desa <sup>1</sup> /Kelurahan Menurut Sumber Air Minum Sebagian Besar Keluarga di Kecamatan Ngadirojo, 2020–2022 <i>Number of Villages<sup>1</sup>/Kelurahan by Drinking Water Source of Majority Family in Ngadirojo Subdistrict, 2020–2022.....</i>	30
4.3.2	Banyaknya Keluarga Menurut Desa/Kelurahan dan Jenis Pengguna Listrik di Kecamatan Ngadirojo, 2022 <i>Number of Family by Villages/Kelurahan and Type of Electricity Consumer in Ngadirojo Subdistrict, 2022.....</i>	31
4.3.3	Banyaknya Desa <sup>1</sup> /Kelurahan Menurut Sumber Penerangan Jalan Utama Desa/Kelurahan di Kecamatan Ngadirojo, 2020–2022 <i>Number of Villages<sup>1</sup>/Kelurahan by Source of Villages/Kelurahan's Main Street Illumination in Ngadirojo Subdistrict, 2020–2022 .....</i>	32
4.3.4	Banyaknya Desa <sup>1</sup> /Kelurahan Menurut Penggunaan Fasilitas Tempat Buang Air Besar Sebagian Besar Keluarga di Kecamatan Ngadirojo, 2020–2022 <i>Number of Villages<sup>1</sup>/Kelurahan by Toilet Facility Used by Majority Family in Ngadirojo Subdistrict, 2020–2022.....</i>	33
4.3.5	Banyaknya Desa/Kelurahan Menurut Jenis Bahan Bakar untuk Memasak yang Digunakan Sebagian Besar Keluarga di Kecamatan Ngadirojo, 2022 <i>Number of Villages/Kelurahan by Type of Cooking Fuel Used by Majority Family in Ngadirojo Subdistrict, 2022.....</i>	34
<b>4.4</b>	<b>AGAMA DAN SOSIAL LAINNYA</b> <b>RELIGION AND OTHER SOCIAL AFFAIRS</b>	
4.4.1	Jumlah Tempat Peribadatan Menurut Desa/ Kelurahan di Kecamatan Ngadirojo, 2022 <i>Number of Worship Places by Villages/Kelurahan in Ngadirojo Subdistrict, 2022 .....</i>	35
4.4.2	Banyaknya Kejadian Bencana Alam Menurut Desa/Kelurahan dan Jenis Bencana Alam di Kecamatan Ngadirojo, 2021 <i>Number of Natural Disaster Events by Villages/Kelurahan and Type of Natural Disaster in Ngadirojo Subdistrict, 2021.....</i>	36
4.4.3	Banyaknya Korban Jiwa Akibat Bencana Alam Menurut Desa/ Kelurahan dan Jenis Bencana Alam di Kecamatan Ngadirojo, 2021	

	Halaman Page
	39
4.4.4	42
4.4.5	45
<b>5.</b>	
5.1	48
5.2	49
5.3	50
5.4	51
5.5	52

5.6	<p>Produksi Tanaman Hias Menurut Jenis Tanaman di Kecamatan Ngadirojo (tangkai), 2022 <i>Production of Ornamental Plants by Kind of Plant n Ngadirojo Subdistrict (stalks), 2022</i>.....</p>	53
5.7	<p>Produksi Buah-Buahan dan Sayuran Tahunan Menurut Jenis Tanaman di Kecamatan Ngadirojo (kuintal), 2022 <i>Production of Annual Fruits and Vegetables by Kind of Plant in Ngadirojo Subdistrict (quintal), 2022</i>.....</p>	54
<b>6.</b>	<b>PARIWISATA, TRANSPORTASI, DAN KOMUNIKASI/TOURISM, TRANSPORTATION, AND COMMUNICATION</b>	
<b>6.1</b>	<b>PARIWISATA TOURISM</b>	
6.1.1	<p>Jumlah Sarana Akomodasi Menurut Desa/Kelurahan dan Jenis Akomodasi di Kecamatan Ngadirojo, 2022 <i>Number of Accomodation Facilities by Villages/Kelurahan and Type of Accomodation in Ngadirojo Subdistrict, 2022</i> .....</p>	58
<b>6.2</b>	<b>TRANSPORTASI TRANSPORTATION</b>	
6.2.1	<p>Prasarana dan Sarana Transportasi Antar Desa/Kelurahan Menurut Desa/Kelurahan di Kecamatan Ngadirojo, 2022 <i>Inter-Villages/Kelurahan Transportation Infrastructure and Facilities by Villages/Kelurahan in Ngadirojo Subdistrict, 2022</i>.....</p>	59
<b>6.3</b>	<b>KOMUNIKASI COMMUNICATION</b>	
6.2.2	<p>Keberadaan Kantor Pos/Pos Pembantu/Rumah Pos, Pos Keliling, dan Perusahaan/Agen Jasa Ekspedisi Swasta Menurut Desa/Kelurahan di Kecamatan Ngadirojo, 2022 <i>Number of Post Office/Subsidiary of Post Office, Mobile Portal Service, Private Expedition Service Company by Villages/Kelurahan in Ngadirojo Subdistrict, 2022</i>.....</p>	61
6.3.1	<p>Jumlah Menara Telepon seluler dan Operator Layanan Komunikasi Telepon Seluler Menurut Desa/ Kelurahan di Kecamatan Ngadirojo, 2022</p>	

	<i>Number of Base Transceiver Station (BTS) and Cellular Phone Communication Service Operators by Villages/Kelurahan in Ngadirojo Subdistrict, 2022 .....</i>	62
6.3.2	<i>Kekuatan Sinyal Telepon Seluler dan Jenis Sinyal Internet Telepon Seluler Menurut Desa/Kelurahan di Kecamatan Ngadirojo, 2022 The Strenght of Celular Phone Signal by Villages/Kelurahan in Ngadirojo Subdistrict, 2022 .....</i>	63
<b>7.</b>	<b>PERBANKAN, KOPERASI, DAN PERDAGANGAN/BANKING, COOPERATIVE, AND TRADE</b>	
7.1	<i>Banyaknya Sarana Lembaga Keuangan Bank Menurut Desa/ Kelurahan dan Jenis Bank di Kecamatan Ngadirojo, 2022 Number of Bank by Villages/Kelurahan and Type of Bank in Ngadirojo Subdistrict, 2022 .....</i>	68
7.2	<i>Banyaknya Koperasi Aktif Menurut Menurut Desa/Kelurahan dan Jenis Koperasi di Kecamatan Ngadirojo, 2022 Number of Cooperative by Villages/Kelurahan and Type of Cooperative in Ngadirojo Subdistrict, 2022.....</i>	69
7.3	<i>Banyaknya Sarana Perdagangan Menurut Desa/Kelurahan dan Jenis Sarana Perdagangan di Kecamatan Ngadirojo, 2022 Number of Trade Facilities by Villages/Kelurahan and Type of Trade Facilities in Ngadirojo Subdistrict, 2022.....</i>	71

## DAFTAR GAMBAR/LIST OF FIGURES

		Halaman Page
1.1	Luas Daerah menurut Desa/Kelurahan (%), 2022 <i>Total Area by Village/Kelurahan (%), 2022</i> .....	3
1.2	Jarak ke Ibukota Kecamatan Menurut Desa/ Kelurahan di Kecamatan Ngadirojo (km), 2022 <i>Distance to the Subdistrict Capital by Village/Kelurahan in Ngadirojo Subdistrict (km), 2022</i> .....	4
2.1	Jumlah Rukun Warga (RW) dan Rukun Tetangga (RT) Menurut Desa/Kelurahan di Kecamatan Ngadirojo, 2022 <i>Number of Rukun Warga and Rukun Tetangga by Villages/ Kelurahan in Ngadirojo Subdistrict, 2022</i> .....	10
3.1	Persentase Penduduk Menurut Desa/Kelurahan di Kecamatan Ngadirojo, 2022 <i>.....Population by Villages/Kelurahan in Ngadirojo Subdistrict, 2022</i>	14
4.1	Jumlah Murid Berdasarkan Jenis Kelamin Dibawah Kementrian Pendidikan, 2022/2023 <i>Number of Students by Gender Under the Ministry of Education, 2022/2023</i> .....	19
6.1	Kekuatan Sinyal Telepon Seluler Telepon Seluler Menurut Desa/Kelurahan di Kecamatan Ngadirojo, 2022 <i>The Strenght of Cellular Phone Signal by Villages/Kelurahan in Ngadirojo Subdistrict, 2022</i> .....	57
7.1	Banyaknya Pasar Menurut Desa/Kelurahan di Kecamatan Ngadirojo, 2022 <i>Number of Markets by Village/Kelurahan in Ngadirojo Subdistrict, 2022</i> .....	67

<https://pacitankab.bps.go.id>



## PENJELASAN UMUM/EXPLANATORY NOTES

Tanda-tanda, satuan-satuan, dan lain-lainnya yang digunakan dalam publikasi ini adalah sebagai berikut:

*Symbols, measurement units, and acronyms which are used in this publication, are as follows:*

### 1. TANDA-TANDA/SYMBOLS

Data tidak tersedia/ <i>Data not available</i> .....	: ...
Tidak ada atau nol / <i>Null or zero</i> .....	: -
Data dapat diabaikan/ <i>Data negligible</i> .....	: 0
Tanda decimal/ <i>Decimal point</i> .....	: ,
Data tidak dapat ditampilkan/ <i>Not applicable</i> .....	: NA
Angka estimasi/ <i>Estimated figures</i> .....	: e
Angka diperbaiki/ <i>Revised figures</i> .....	: r
Angka sementara/ <i>Preliminary figures</i> .....	: x
Angka sangat sementara/ <i>Very preliminary figures</i> .....	: xx
Angka sangat sangat sementara/ <i>Very very preliminary figures</i> .....	: xxx

### 2. SATUAN/UNITS

barel/ <i>barrel</i> .....	: 158,99 liter/ <i>litres</i> = 1/6,2898 m <sup>3</sup>
hektar (ha)/ <i>hectare (ha)</i> .....	: 10 000 m <sup>2</sup>
kilometer (km)/ <i>kilometres (km)</i> .....	: 1 000 meter/ <i>meters (m)</i>
knot/ <i>knot</i> .....	: 1,8523 km/jam ( <i>km/hour</i> )
kuintal/ <i>quintal</i> .....	: 100 kg
KWh .....	: 1 000 Watt hour
MWh .....	: 1 000 KWh
liter (untuk beras)/ <i>litre (for rice)</i> .....	: 0,80 kg
MMSCF .....	: 1/35,3 m <sup>3</sup>
metrik ton (m.ton)/ <i>metric ton (m. ton)</i> .....	: 0,98421 long ton = 1 000 kg
ons/ <i>ounce</i> .....	: 28,31 gram/ <i>grams</i>
ton .....	: 1 000 kg

Satuan lain: buah, dus, butir, helai/lembar, kaleng, batang, pulsa, ton kilometer (ton-km), jam, menit, persen (%).

*Other units: unit, pack, pieces, sheet, tin, pulse, ton-kilometres(ton-km), hour, minute, percent (%).*

Perbedaan angka di belakang koma disebabkan oleh pembulatan angka.

*The difference in decimal numbers is caused by rounding.*



## DAFTAR SINGKATAN/LIST OF ABBREVIATION

SI	: Stasiun Iklim/ <i>Climate Station</i>
SMPK	: Stasiun Meterologi Pertanian Khusus/ <i>Special Agricultural Meteorological Station</i>
t.t	: Tempat tidur/ <i>Bed</i>
BCG	: Bacillus Calmette Guerin
DPT	: Difteri, Pertusis, Tetanus/ <i>Diphtheria, Tetanus, and Pertussis</i>
TT	: Tetanus Toxoid
IOT	: Industri Obat Tradisional/ <i>Traditional Medicine Industry</i>
IKOT	: Industri Kecil Obat Tradisional/ <i>Traditional Medicine Small Industry</i>
Alkes	: Alat kesehatan/ <i>Health Kits</i>
PKRT	: Perbekalan Kesehatan Rumah tangga/ <i>Household Health Logistics</i>
Kompl	: Komplemen/ <i>Complement</i>
IRTP	: Industri Pangan Produksi Rumah Tangga/ <i>Foods Home Industry</i>
PBF	: Pedagang Besar Farmasi/ <i>Pharmacy Whole-seller</i>
GFK	: Gudang Farmasi Kab/Kota/Regency/ <i>Municipality Pharmacy Warehouse</i>
RB	: Rumah Bersalin/ <i>Delivery House</i>
Pustu	: Puskesmas pembantu/ <i>Auxiliary Public Health Center</i>
BP	: Balai Pengobatan/ <i>Polyclinic</i>
TPS	: Tempat Pembuangan Sampah Sementara / <i>landfill</i>
Jamkesmas	: Jaminan kesehatan masyarakat miskin/ <i>Poor public health insurance</i>
PJKMU	: Program Jaminan Kesehatan Masyarakat Umum/ <i>General Public Health Insurance Program</i>
SIUP	: Surat Ijin Usaha Perdagangan/ <i>Trading Permission Letter</i>
TDP	: Tanda Daftar Perusahaan/ <i>Company Registration Identity</i>
API	: Angka Pengenal Importir/ <i>Importer's Identity Number</i>



**GEOGRAFI DAN IKLIM**  
*GEOGRAPHY AND CLIMATE*

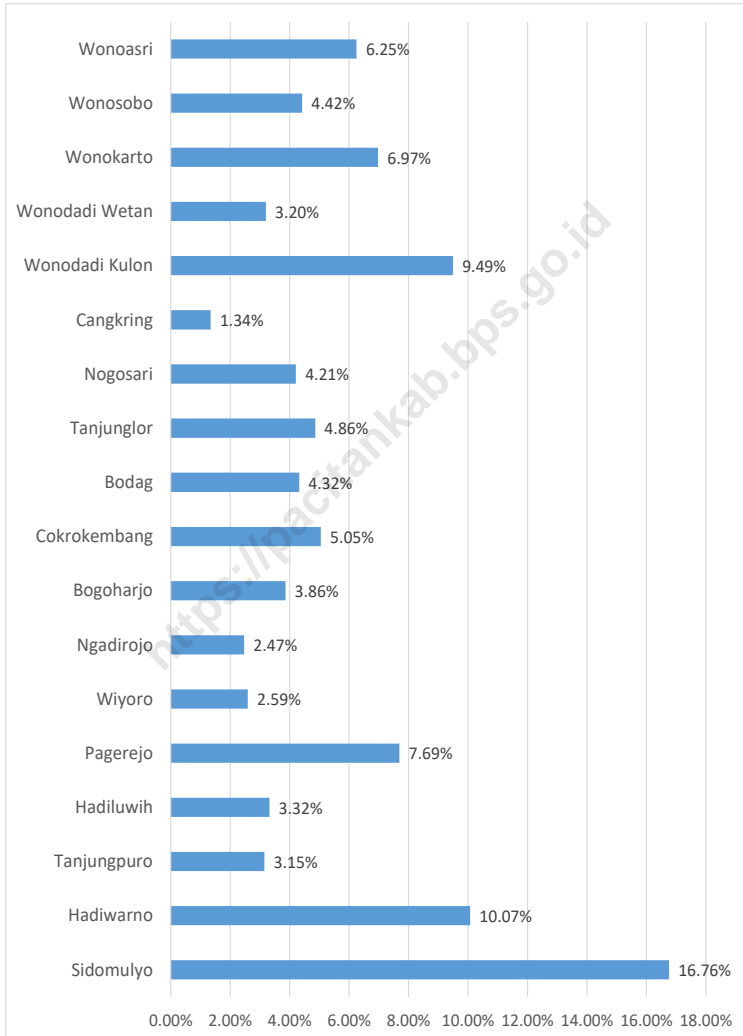
1

<https://pacitankab.bps.go.id>



**Gambar** 1.1  
**Figures**

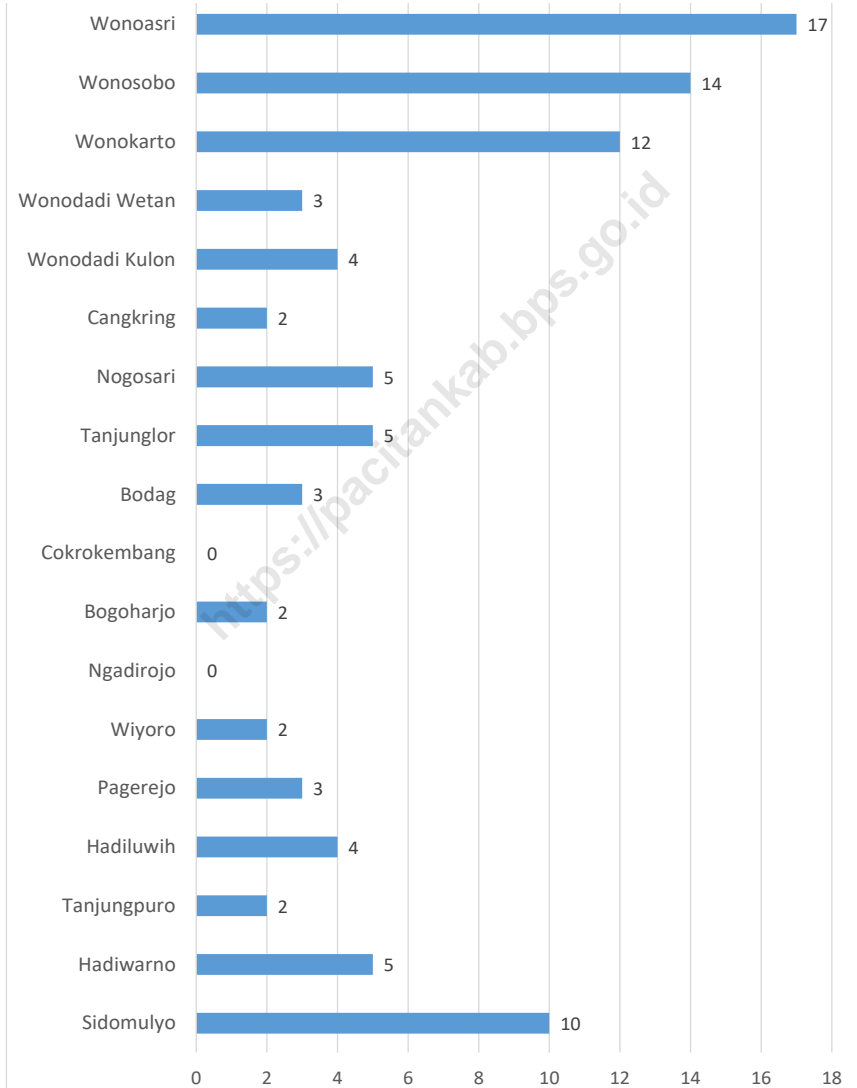
**Luas Daerah menurut Desa/Kelurahan (%), 2022**  
**Total Area by Village/Kelurahan (%), 2022**



Sumber/Source : ....

**Gambar** 1.2  
**Figures**

**Jarak ke Ibukota Kecamatan Menurut Desa/Kelurahan di Kecamatan Ngadirojo (km), 2022**  
*Distance to the Subdistrict Capital by Village/Kelurahan in Ngadirojo Subdistrict (km), 2022*



Sumber/Source: ...



## 1.1 KEADAAN GEOGRAFI GEOGRAPHY CONDITION

**Tabel 1.1.1** Luas Daerah Menurut Desa/Kelurahan di Kecamatan Ngadirojo, 2022  
**Table 1.1.1** Total Area by Villages/Kelurahan in Ngadirojo Subdistrict, 2022

Desa/Kelurahan Village/Kelurahan	Luas Total Area (km <sup>2</sup> /sq.km)	Persentase terhadap Luas Kecamatan Percentage to Subdistrict Area
(1)	(2)	(3)
Sidomulyo	16,44	16,76%
Hadiwarno	9,88	10,07%
Tanjungpuro	3,09	3,15%
Hadiluwih	3,26	3,32%
Pagerejo	7,55	7,69%
Wiyoro	2,54	2,59%
Ngadirojo	2,42	2,47%
Bogoharjo	3,79	3,86%
Cokrokembang	4,95	5,05%
Bodag	4,24	4,32%
Tanjunglor	4,76	4,86%
Nogosari	4,13	4,21%
Cangkring	1,31	1,34%
Wonodadi Kulon	9,31	9,49%
Wonodadi Wetan	3,14	3,2%
Wonokarto	6,83	6,97%
Wonosobo	4,33	4,42%
Wonoasri	6,13	6,25%
<b>Kecamatan Ngadirojo</b>	<b>98,1</b>	<b>100,00%</b>

Catatan/Note: ...

Sumber/Source: BPS, Pendataan Potensi Desa (Podes)/BPS-Statistics Indonesia, Village Potential Data Collecting

**Tabel** 1.1.2  
**Table**

**Jarak ke Ibukota Kecamatan dan Ibukota Kabupaten/Kota Menurut Desa/Kelurahan di Kecamatan Ngadirojo (km), 2022**  
**Distance to the Subdistrict Capital and Regency/Municipal Capital by Villages/Kelurahan in Ngadirojo Subdistrict (km), 2022**

<b>Desa/Kelurahan Village/Kelurahan</b>	<b>Jarak ke Ibukota Kecamatan Distance to Subdistrict Capital</b>	<b>Jarak ke Ibukota Kabupaten/ Kota Distance to Regency/Municipal Capital</b>
(1)	(2)	(3)
Sidomulyo	10	40
Hadiwarno	5	37
Tanjungpuro	2	37
Hadiluwih	4	36
Pagerejo	3	42
Wiyoro	2	38
Ngadirojo	0	38
Bogoharjo	2	39
Cokrokembang	-	41
Bodag	3	37
Tanjunglor	5	42
Nogosari	5	35
Cangkring	2	42
Wonodadi Kulon	4	48
Wonodadi Wetan	3	49
Wonokarto	12	41
Wonosobo	14	43
Wonoasri	17	46

Catatan/Note: ...

Sumber/Source: BPS, Pendataan Potensi Desa (Podes)/BPS-Statistics Indonesia, Village Potential Data Collecting

## 1.2 KEADAAN IKLIM CLIMATE CONDITION

**Tabel** 1.2.1 **Pengamatan Unsur Iklim Menurut Bulan di Stasiun Ngadirojo, 2022**  
**Table** *Observation of Climate Elements by Month at Ngadirojo Station, 2022*

Bulan Month	Jumlah Curah Hujan Number of Precipitation (mm)	Jumlah Hari Hujan (hari) Number of Rainy Days (day)
(1)	(2)	(3)
Januari/January	261	18
Februari/February	352	22
Maret/March	327	26
April/April	162	16
Mei/May	196	16
Juni/June	242	18
Juli/July	53	4
Agustus/August	98	13
September/September	477	17
Oktober/October	891	29
November/November	524	29
Desember/December	581	26

Catatan/Note: ....

Sumber/Source: Dinas Pekerjaan Umum dan Perumahan Rakyat

**PEMERINTAHAN**  
*GOVERNMENT*

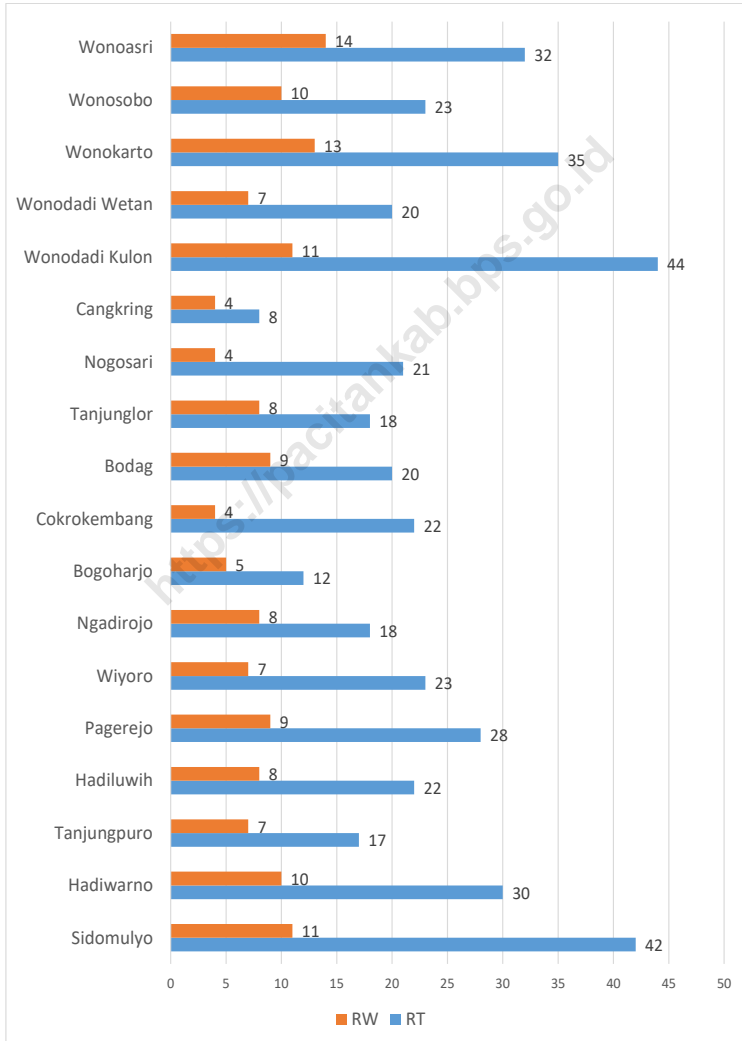
2

<https://pacitankab.bps.go.id>



**Gambar** 2.1  
**Figures**

**Jumlah Rukun Warga (RW) dan Rukun Tetangga (RT)  
Menurut Desa/Kelurahan di Kecamatan Ngadirojo,  
2022**  
*Number of Rukun Warga and Rukun Tetangga by Villages<sup>1</sup>/  
Kelurahan in Ngadirojo Subdistrict, 2022*



Sumber/Source : ...

## 2.1 WILAYAH ADMINISTRATIF ADMINISTRATIVE AREA

**Tabel 2.1.1** Jumlah Rukun Warga (RW) dan Rukun Tetangga (RT) Menurut Desa/Kelurahan di Kecamatan Ngadirojo, 2022  
**Table** *Number of Rukun Warga and Rukun Tetangga by Villages'/Kelurahan in Ngadirojo Subdistrict, 2022*

Desa/Kelurahan <i>Village/Kelurahan</i>	Rukun Warga (RW) <i>Rukun Warga</i>	Rukun Tetangga (RT) <i>Rukun Tetangga</i>
(1)	(2)	(3)
Sidomulyo	11	42
Hadiwarno	10	30
Tanjungpuro	7	17
Hadiluwih	8	22
Pagerejo	9	28
Wiyoro	7	23
Ngadirojo	8	18
Bogoharjo	5	12
Cokrokembang	4	22
Bodag	9	20
Tanjunglor	8	18
Nogosari	4	21
Cangkring	4	8
Wonodadi Kulon	11	44
Wonodadi Wetan	7	20
Wonokarto	13	35
Wonosobo	10	23
Wonoasri	14	32
<b>Kecamatan Ngadirojo</b>	<b>149</b>	<b>435</b>

Catatan/Note: ...

Sumber/Source: ...

**PENDUDUK**  
*POPULATION*

3

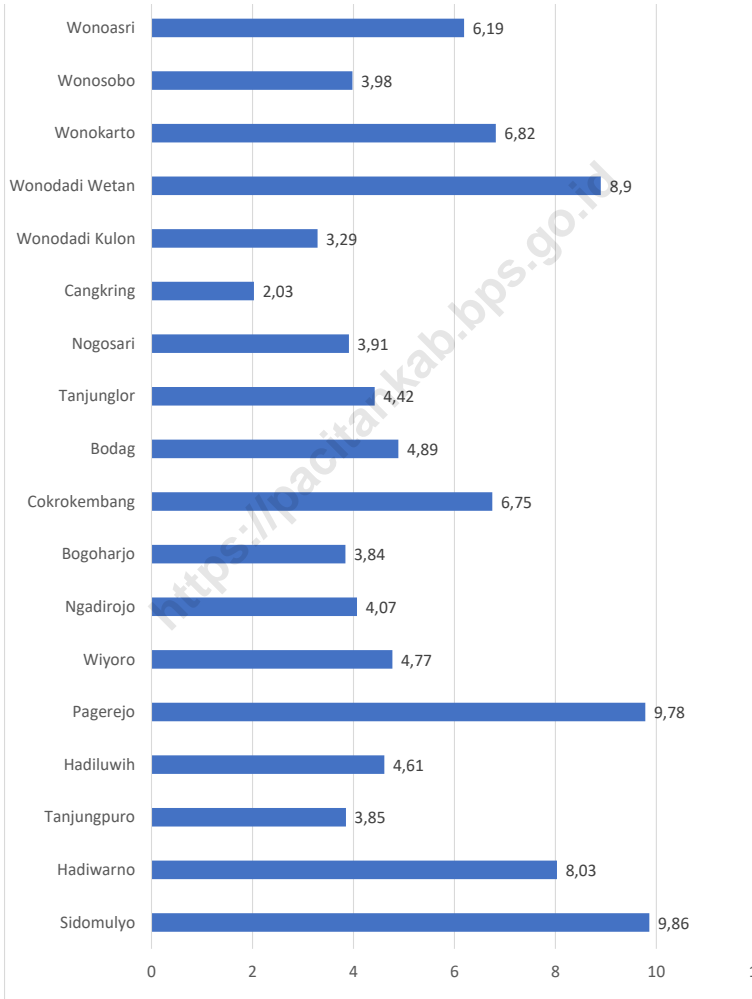
<https://pacitankab.bps.go.id>





**Gambar** 3.1  
**Figures**

**Persentase Penduduk Menurut Desa/Kelurahan di  
Kecamatan Ngadirojo, 2022**  
*Population by Villages/Kelurahan in Ngadirojo Subdistrict,  
2022*



Sumber/Source : ....

**Tabel 3.1**  
**Table**

**Penduduk, Distribusi Persentase Penduduk, Kepadatan Penduduk, Rasio Jenis Kelamin Penduduk Menurut Desa/ Kelurahan di Kecamatan Ngadirojo, 2022**  
*Population, Percentage Distribution of Population, Population Density, and Population Sex Ratio by Villages/ Kelurahan in Ngadirojo Subdistrict, 2022*

Desa/Kelurahan <i>Village/Kelurahan</i>	Penduduk/Population		
	Laki-Laki/Male	Perempuan/Female	Jumlah/Total
(1)	(2)	(3)	(4)
Sidomulyo	2 380	2 392	4 772
Hadiwarno	1 924	1 962	3 886
Tanjungpuro	925	941	1 866
Hadiluwih	1 114	1 119	2 233
Pagerejo	2 370	2 367	4 737
Wiyoro	1 165	1 144	2 309
Ngadirojo	1 003	965	1 968
Bogoharjo	912	945	1 857
Cokrokembang	1 629	1 640	3 269
Bodag	1 201	1 167	2 368
Tanjunglor	1 050	1 092	2 142
Nogosari	946	947	1 893
Cangkring	472	513	985
Wonodadi Kulon	798	796	1 594
Wonodadi Wetan	2 159	2 148	4 307
Wonokarto	1 625	1 677	3 302
Wonosobo	957	972	1 929
Wonoasri	1 504	1 491	2 995
<b>Kecamatan Ngadirojo</b>	<b>24 134</b>	<b>24 278</b>	<b>48 412</b>

Lanjutan Tabel/*Continued Table 3.1*

<b>Desa/Kelurahan Village/Kelurahan</b>	<b>Persentase Penduduk Percentage of Total Population</b>	<b>Kepadatan Penduduk (per Km<sup>2</sup>) Population Density per sq.km</b>	<b>Rasio Jenis Kelamin Penduduk Population Sex Ratio</b>
(1)	(5)	(6)	(7)
Sidomulyo	9,86	290,27	99,50
Hadiwarno	8,03	393,32	98,06
Tanjungpuro	3,85	603,88	98,30
Hadiluwih	4,61	684,97	99,55
Pagerejo	9,78	627,42	100,13
Wiyoro	4,77	909,06	101,84
Ngadirojo	4,07	813,22	103,94
Bogoharjo	3,84	489,97	96,51
Cokrokembang	6,75	660,40	99,33
Bodag	4,89	558,49	102,91
Tanjunglor	4,42	450,00	96,15
Nogosari	3,91	458,35	99,89
Cangkring	2,03	751,91	92,01
Wonodadi Kulon	3,29	171,21	100,25
Wonodadi Wetan	8,90	1371,66	100,51
Wonokarto	6,82	483,46	96,90
Wonosobo	3,98	445,50	98,46
Wonoasri	6,19	488,58	100,87
<b>Kecamatan Ngadirojo</b>	<b>100,00</b>	<b>493,50</b>	<b>99,41</b>

Catatan/Note: ...

Sumber/Source: Dinas Kependudukan Dan Pencatatan Sipil

**SOSIAL DAN KESEJAHTERAAN RAKYAT**  
*SOCIAL AND WELFARE*

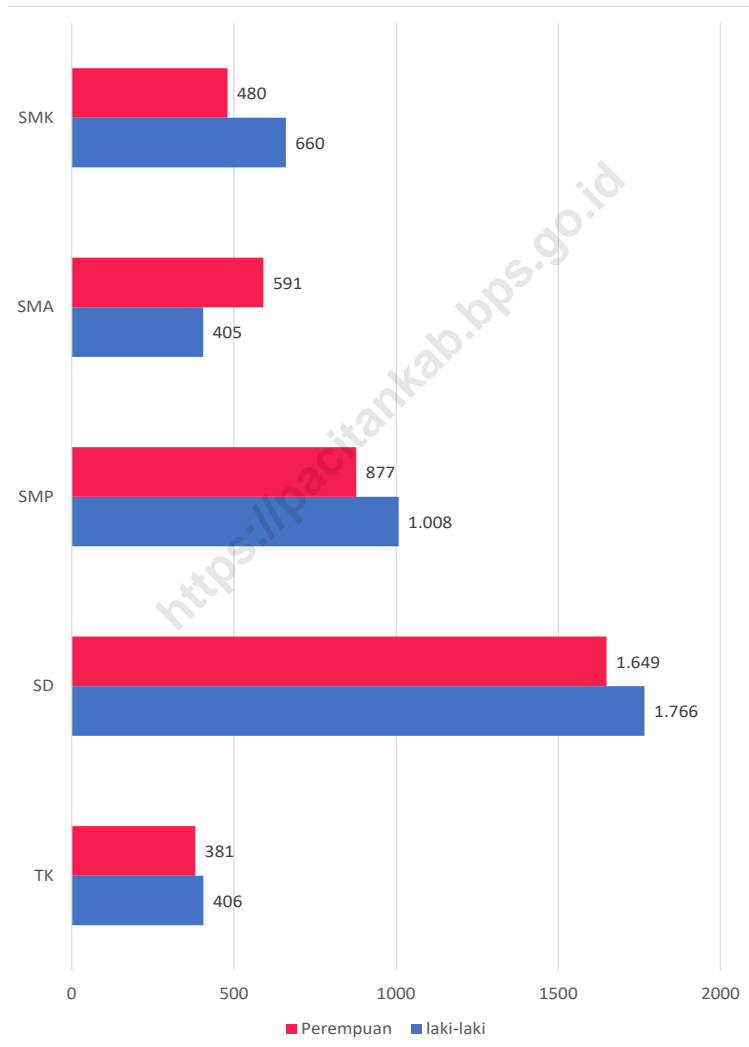
4

<https://pacitan.kab.bps.go.id>



**Gambar 4.1**  
**Figures**

**Jumlah Murid Berdasarkan Jenis Kelamin Dibawah  
Kementerian Pendidikan, 2022/2023**  
**Number of Students by Gender Under the Ministry of  
Education, 2022/2023**



Sumber/Source: ....

#### 4.1 PENDIDIKAN EDUCATION

**Tabel 4.1.1** Banyaknya Desa<sup>1</sup>/Kelurahan yang Memiliki Fasilitas Sekolah Menurut Tingkat Pendidikan di Kecamatan Ngadirojo, 2020–2022  
**Number of Villages<sup>1</sup>/Kelurahan Having Educational Facilities by Educational Level in Ngadirojo Subdistrict, 2020–2022**

Tingkat Pendidikan Educational Level	2020 <sup>2</sup>	2021 <sup>2</sup>	2022 <sup>3</sup>
(1)	(2)	(3)	(4)
Sekolah Dasar (SD) Primary School	18	18	18
Sekolah Menengah Pertama (SMP) Junior High School	9	9	9
Sekolah Menengah Atas (SMA) Senior High School	2	3	3
Sekolah Menengah Kejuruan (SMK) Vocational High School	3	3	3
Akademi/Perguruan Tinggi Academy/University	-	-	-



Lanjutan Tabel/*Continued Table 4.1.1*

<b>Tingkat Pendidikan</b> <i>Educational Level</i>	<b>2020</b>	<b>2021</b>
(1)	(2)	(3)
Madrasah Ibtidaiyah (MI) <i>Madrasah Ibtidaiyah</i>	...	...
Madrasah Tsanawiyah (MTs) <i>Madrasah Tsanawiyah (MTs)</i>	...	...
Madrasah Aliyah (MA) <i>Madrasah Aliyah</i>	...	...

Catatan/*Note*: <sup>1</sup>Desa pada tabel ini termasuk Unit Permukiman Transmigrasi (UPT) yang masih dibina oleh kementerian terkait/  
*Villages in this table include Transmigration Settlement Unit which is still fostered by the relevant ministries.*

Sumber/*Source*: <sup>2</sup>Badan Pusat Statistik, Pendataan Potensi Desa (Podes)/*BPS-Statistics Indonesia, Village Potential Data Collecting*  
<sup>3</sup>...

**Tabel 4.1.2**  
**Table**

**Jumlah Sekolah Menurut Tingkat Pendidikan di Kecamatan Ngadirojo, 2021/2022 dan 2022/2023**  
**Number of Schools by Educational Level in Ngadirojo Subdistrict, 2021/2022 and 2022/2023**

Tingkat Pendidikan Educational Level	Negeri/Public		Swasta/Private		Jumlah/Total	
	2021/2022	2022/2023	2021/2022	2022/2023	2021/2022	2022/2023
(1)	(2)	(3)	(4)	(5)	(6)	(7)
Taman Kanak-Kanak (TK) <sup>1</sup> /Kindergarten <sup>1</sup>	1	1	34	34	35	35
Sekolah Dasar (SD) <sup>1</sup> Elementary Schools <sup>1</sup>	43	43	2	2	45	45
Sekolah Menengah Pertama (SMP) <sup>1</sup> /Junior High Schools <sup>1</sup>	5	5	2	2	7	7
Sekolah Menengah Atas (SMA) <sup>1</sup> /Senior High Schools <sup>1</sup>	2	2	-	-	2	2
Sekolah Menengah Kejuruan (SMK) <sup>1</sup> Vocational High Schools <sup>1</sup>	1	1	2	2	3	3

Lanjutan Tabel/*Continued Table* 4.1.2

Tingkat Pendidikan <i>Educational Level</i>	Negeri/ <i>Public</i>		Swasta/ <i>Private</i>		Jumlah/ <i>Total</i>	
	2020/2021	2021/2022	2020/2021	2021/2022	2020/2021	2021/2022
(1)	(2)	(3)	(4)	(5)	(6)	(7)
Raudatul Athfal (RA) <sup>2</sup> <i>Raudatul Athfal (RA)</i> <sup>2</sup>	-	....	3	....	3	....
Madrasah Ibtidaiyah (MI) <sup>2</sup> / <i>Madrasah Ibtidaiyah (MI)</i> <sup>2</sup>	1	...	3	...	4	...
Madrasah Tsanawiyah (MTs) <sup>2</sup> / <i>Madrasah Tsanawiyah (MTs)</i> <sup>2</sup>	-	...	2	...	2	...
Madrasah Aliyah (MA) <sup>2</sup> <i>Madrasah Aliyah (MA)</i> <sup>2</sup>	-	...	-	...	-	...

Catatan/*Note*: <sup>3</sup>Seluruh Raudatul Athfal (RA) berstatus swasta/*All Raudatul Athfal (RA) are private*

Sumber/*Source*: <sup>1</sup> Kementerian Pendidikan, Kebudayaan, Riset, dan Teknologi, Sistem Data Pokok Pendidikan, data semester ganjil laporan sampai dengan 30 November 2022/*Ministry of Education, Culture, Research, and Technology, Basic Education Data System, odd semester report data up to 30 November 2022*

<sup>2</sup> Kementerian Agama, EMIS, data semester ganjil laporan sampai dengan 9 Februari 2023/*Ministry of Religious Affairs, EMIS, odd semester report data up to 9 February 2023*

**Tabel** 4.1.3  
**Table**

**Jumlah Guru Menurut Tingkat Pendidikan di Kecamatan Ngadirojo, 2021/2022 dan 2022/2023**  
**Number of Teachers by Educational Level in Ngadirojo Subdistrict, 2021/2022 and 2022/2023**

Tingkat Pendidikan <i>Educational Level</i>	Negeri/Public		Swasta/Private		Jumlah/Total	
	2021/2022	2022/2023	2021/2022	2022/2023	2021/2022	2022/2023
(1)	(2)	(3)	(4)	(5)	(6)	(7)
Taman Kanak-Kanak (TK) <sup>1</sup> /Kindergarten <sup>1</sup>	2	2	82	64	84	66
Sekolah Dasar (SD) <sup>1,3</sup> <i>Elementary Schools</i> <sup>1,3</sup>	414	381	37	22	451	403
Sekolah Menengah Pertama (SMP) <sup>1,3</sup> <i>Junior High Schools</i> <sup>1,3</sup>	127	122	20	15	147	137
Sekolah Menengah Atas (SMA) <sup>1,3</sup> / <i>Senior High Schools</i> <sup>1,3</sup>	63	74	-	-	63	74
Sekolah Menengah Kejuruan (SMK) <sup>1,3</sup> <i>Vocational High Schools</i> <sup>1,3</sup>	66	75	27	17	93	92

Lanjutan Tabel/*Continued Table* 4.1.3

Tingkat Pendidikan <i>Educational Level</i>	Negeri/ <i>Public</i>		Swasta/ <i>Private</i>		Jumlah/ <i>Total</i>	
	2020/2021	2021/2022	2020/2021	2021/2022	2020/2021	2021/2022
(1)	(2)	(3)	(4)	(5)	(6)	(7)
Raudatul Athfal (RA) <sup>2</sup> <i>Raudatul Athfal (RA)</i> <sup>2</sup>	-	....	9		9	....
Madrasah Ibtidaiyah (MI) <sup>2</sup> / <i>Madrasah Ibtidaiyah (MI)</i> <sup>2</sup>	12	...	36		48	...
Madrasah Tsanawiyah (MTs) <sup>2</sup> / <i>Madrasah Tsanawiyah (MTs)</i> <sup>2</sup>	-	...	23		23	...
Madrasah Aliyah (MA) <sup>2</sup> <i>Madrasah Aliyah (MA)</i> <sup>2</sup>	-	...	-		-	...

Catatan/*Note*: <sup>3</sup> Jumlah guru termasuk kepala sekolah dan guru/*The total of teachers including headmaster and teacher.*

Sumber/*Source*: <sup>1</sup> Kementerian Pendidikan, Kebudayaan, Riset, dan Teknologi, Sistem Data Pokok Pendidikan, data semester ganjil laporan sampai dengan 30 November 2022/*Ministry of Education, Culture, Research, and Technology, Basic Education Data System, odd semester report data up to 30 November 2022*

<sup>2</sup> Kementerian Agama, EMIS, data semester ganjil laporan sampai dengan 9 Februari 2023/*Ministry of Religious Affairs, EMIS, odd semester report data up to 9 February 2023*

**Tabel 4.1.4**  
**Table**

**Jumlah Murid Menurut Tingkat Pendidikan di Kecamatan Ngadirojo, 2021/2022 dan 2022/2023**  
**Number of Pupils by Educational Level in Ngadirojo Subdistrict, 2021/2022 and 2022/2023**

Tingkat Pendidikan <i>Educational Level</i>	Negeri/ <i>Public</i>		Swasta/ <i>Private</i>		Jumlah/ <i>Total</i>	
	2021/2022	2022/2023	2021/2022	2022/2023	2021/2022	2022/2023
(1)	(2)	(3)	(4)	(5)	(6)	(7)
Taman Kanak-Kanak (TK) <sup>1</sup> / <i>Kindergarten</i> <sup>1</sup>	19	14	787	773	806	787
Sekolah Dasar (SD) <sup>1</sup> / <i>Elementary Schools</i> <sup>1</sup>	2 992	2 875	508	540	3 500	3 415
Sekolah Menengah Pertama (SMP) <sup>1</sup> / <i>Junior High Schools</i> <sup>1</sup>	1 800	1 794	80	91	1 880	1 885
Sekolah Menengah Atas (SMA) <sup>1</sup> / <i>Senior High Schools</i> <sup>1</sup>	1 012	996	-	-	1 012	996
Sekolah Menengah Kejuruan (SMK) <sup>1</sup> / <i>Vocational High Schools</i> <sup>1</sup>	994	973	161	167	1 155	1 140

Lanjutan Tabel/*Continued Table* 4.1.4

Tingkat Pendidikan <i>Educational Level</i>	Negeri/ <i>Public</i>		Swasta/ <i>Private</i>		Jumlah/ <i>Total</i>	
	2020/2021	2021/2022	2020/2021	2021/2022	2020/2021	2021/2022
(1)	(2)	(3)	(4)	(5)	(6)	(7)
Raudatul Athfal (RA) <sup>2</sup> <i>Raudatul Athfal (RA)</i> <sup>2</sup>	-		41		41	
Madrasah Ibtidaiyah (MI) <sup>2</sup> / <i>Madrasah Ibtidaiyah (MI)</i> <sup>2</sup>	90		130		220	
Madrasah Tsanawiyah (MTs) <sup>2</sup> / <i>Madrasah Tsanawiyah (MTs)</i> <sup>2</sup>	-		120		120	
Madrasah Aliyah (MA) <sup>2</sup> <i>Madrasah Aliyah (MA)</i> <sup>2</sup>	-		-		-	

Catatan/*Note*: ...

Sumber/*Source*: <sup>1</sup> Kementerian Pendidikan, Kebudayaan, Riset, dan Teknologi, Sistem Data Pokok Pendidikan, data semester ganjil laporan sampai dengan 30 November 2022/*Ministry of Education, Culture, Research, and Technology, Basic Education Data System, odd semester report data up to 30 November 2022*

<sup>2</sup> Kementerian Agama, EMIS, data semester ganjil laporan sampai dengan 9 Februari 2023/*Ministry of Religious Affairs, EMIS, odd semester report data up to 9 February 2023*

## 4.2 KESEHATAN HEALTH

**Tabel 4.2.1 Banyaknya Desa<sup>1</sup>/Kelurahan yang Memiliki Sarana Kesehatan Menurut Jenis Sarana Kesehatan di Kecamatan Ngadirojo, 2020–2022**  
**Number of Villages<sup>1</sup>/Kelurahan Health Facilities by Type of Health Facilities in Ngadirojo Subdistrict, 2020–2022**

Jenis Sarana Kesehatan Type of Health Facilities	2020 <sup>2</sup>	2021 <sup>2</sup>	2022 <sup>3</sup>
(1)	(2)	(3)	(4)
Rumah Sakit <i>Hospital</i>	-	1	1
Rumah Sakit Bersalin <i>Maternity Hospital</i>	-	-	-
Poliklinik/Balai Pengobatan <i>Polyclinic</i>	-	-	-
Puskesmas Rawat Inap <i>Public Health Center with Inpatient Care</i>	2	2	2
Puskesmas Tanpa Rawat Inap <i>Public Health Center without Inpatient Care</i>	-	-	-
Apotek <i>Pharmacy</i>	4	4	4

Catatan/Note: <sup>1</sup>Desa pada tabel ini termasuk Unit Permukiman Transmigrasi (UPT) yang masih dibina oleh kementerian terkait/  
*Villages in this table include Transmigration Settlement Unit which is still fostered by the relevant ministries.*

Sumber/Source: <sup>2</sup>Badan Pusat Statistik, Pendataan Potensi Desa (Podes)/BPS-Statistics Indonesia, Village Potential Data Collecting  
<sup>3</sup>...



**Tabel** 4.2.2  
**Table**

**Banyaknya Warga Penderita Kekurangan Gizi Menurut Desa/Kelurahan di Kecamatan Ngadirojo, 2021**  
**Number of People with Malnutrition by Villages/Kelurahan in Ngadirojo Subdistrict, 2021**

Desa/Kelurahan Village/Kelurahan	2021
(1)	(2)
Sidomulyo	-
Hadiwarno	-
Tanjungpuro	-
Hadiluwih	-
Pagerejo	-
Wiyoro	-
Ngadirojo	-
Bogoharjo	-
Cokrokembang	1
Bodag	-
Tanjunglor	-
Nogosari	1
Cangkring	-
Wonodadi Kulon	-
Wonodadi Wetan	-
Wonokarto	-
Wonosobo	-
Wonoasri	-
<b>Kecamatan Ngadirojo</b>	<b>2</b>

Catatan/Note: ...

Sumber/Source: BPS, Pendataan Potensi Desa (Podes)/BPS-Statistics Indonesia, Village Potential Data Collecting

### 4.3 PERUMAHAN DAN LINGKUNGAN HOUSING AND ENVIRONMENT

**Tabel 4.3.1** Banyaknya Desa<sup>1</sup>/Kelurahan Menurut Sumber Air Minum Sebagian Besar Keluarga di Kecamatan Ngadirojo, 2020–2022  
**Table** *Number of Villages<sup>1</sup>/Kelurahan by Drinking Water Source of Majority Family in Ngadirojo Subdistrict, 2020–2022*

Sumber Air Minum Source of Drinking Water	2020 <sup>2</sup>	2021 <sup>2</sup>	2022 <sup>3</sup>
(1)	(2)	(3)	(4)
Air Kemasan Bermerk/ <i>Branded Bottled Water</i>	-	-	-
Air Isi Ulang/ <i>Refil Water</i>	-	-	-
Leding Dengan Meteran/ <i>Metered Piped Water</i>	-	-	-
Leding Tanpa Meteran/ <i>Non Metered Piped Water</i>	-	-	-
Sumur Bor atau Pompa/ <i>Artesian Well or Pumped Water</i>	1	-	-
Sumur/ <i>Well</i>	9	10	10
Mata Air/ <i>Spring</i>	8	8	8
Sungai/Danau/Kolam/ Waduk/Situ/ Embung/Bendungan/ <i>River/Lake/Pond/ Reservoir/Dam</i>	-	-	-
Air Hujan/ <i>Rainwater</i>	-	-	-
Lainnya/ <i>Others</i>	-	-	-

Catatan/*Note*: <sup>1</sup>Desa pada tabel ini termasuk Unit Permukiman Transmigrasi (UPT) yang masih dibina oleh kementerian terkait/  
*Villages in this table include Transmigration Settlement Unit which is still fostered by the relevant ministries.*

Sumber/*Source*: <sup>2</sup>Badan Pusat Statistik, Pendataan Potensi Desa (Podes)/*BPS-Statistics Indonesia, Village Potential Data Collecting*  
<sup>3</sup>...

**Tabel 4.3.2**  
**Table**

**Banyaknya Keluarga Menurut Desa/Kelurahan dan Jenis Pengguna Listrik di Kecamatan Ngadirojo, 2022**  
**Number of Family by Villages/Kelurahan and Type of Electricity Consumer in Ngadirojo Subdistrict, 2022**

Desa/Kelurahan Village/Kelurahan	Pengguna Listrik Electricity Consumer			Bukan Pengguna Listrik Not Electricity Consumer
	PLN State Electricity Company	Non PLN Non-State Electricity Company	Jumlah Total	
(1)	(2)	(3)	(4)	(5)
Sidomulyo	1 472	-	1 472	-
Hadiwarno	1 165	-	1 165	-
Tanjungpuro	645	-	645	-
Hadiluwih	572	-	572	-
Pagerejo	1 670	-	1 670	-
Wiyoro	810	-	810	-
Ngadirojo	695	-	695	-
Bogoharjo	1 904	-	1 904	-
Cokrokembang	1 028	-	1 028	-
Bodag	755	-	755	-
Tanjunglor	735	-	735	2
Nogosari	636	-	636	-
Cangkring	363	-	363	-
Wonodadi Kulon	1 167	-	1 167	-
Wonodadi Wetan	545	-	545	-
Wonokarto	1 063	-	1 063	-
Wonosobo	686	-	686	-
Wonoasri	966	-	966	-
<b>Kecamatan Ngadirojo</b>	<b>16 877</b>	<b>-</b>	<b>16 877</b>	<b>2</b>

Catatan/Note: ...

Sumber/Source: ...

**Tabel** 4.3.3  
**Table**

**Banyaknya Desa<sup>1</sup>/Kelurahan Menurut Sumber  
Penerangan Jalan Utama Desa/Kelurahan di Kecamatan  
Ngadirojo, 2020–2022**  
**Number of Villages<sup>1</sup>/Kelurahan by Source of Villages/  
Kelurahan's Main Street Illumination in Ngadirojo  
Subdistrict, 2020–2022**

Sumber Penerangan Jalan Utama Source of Main Street Illumination	2020 <sup>2</sup>	2021 <sup>2</sup>	2022 <sup>3</sup>
(1)	(2)	(3)	(4)
Listrik Pemerintah/ <i>State Electricity</i>	18	17	17
Listrik Non Pemerintah/ <i>Non-State Electricity</i>	-	1	1
Non Listrik/ <i>Non-Electric</i>	-	-	-

Catatan/Note: <sup>1</sup>Desa pada tabel ini termasuk Unit Permukiman Transmigrasi (UPT) yang masih dibina oleh kementerian terkait/  
*Villages in this table include Transmigration Settlement Unit which is still fostered by the relevant ministries.*

Sumber/Source: <sup>2</sup>Badan Pusat Statistik, Pendataan Potensi Desa (Podes)/BPS-Statistics Indonesia, Village Potential Data Collecting  
<sup>3</sup>...

**Tabel** 4.3.4  
**Table**

**Banyaknya Desa<sup>1</sup>/Kelurahan Menurut Penggunaan Fasilitas Tempat Buang Air Besar Sebagian Besar Keluarga di Kecamatan Ngadirojo, 2020–2022**  
**Number of Villages<sup>1</sup>/Kelurahan by Toilet Facility Used by Majority Family in Ngadirojo Subdistrict, 2020–2022**

<b>Fasilitas Tempat Buang Air Besar Toilet Facility</b>	<b>2020<sup>2</sup></b>	<b>2021<sup>2</sup></b>	<b>2022<sup>3</sup></b>
(1)	(2)	(3)	(4)
<b>Jamban/Toilet</b>			
Sendiri/Private	18	18	18
Bersama/Shared	-	-	-
Umum/Public	-	-	-
<b>Bukan Jamban/Non-Toilet</b>	-	-	-
<b>Jumlah/Total</b>	<b>18</b>	<b>18</b>	<b>18</b>

Catatan/Note: <sup>1</sup> Desa pada tabel ini termasuk Unit Permukiman Transmigrasi (UPT) yang masih dibina oleh kementerian terkait/  
*Villages in this table include Transmigration Settlement Unit which is still fostered by the relevant ministries.*

Sumber/Source: <sup>2</sup> Badan Pusat Statistik, Pendataan Potensi Desa (Podes)/BPS-Statistics Indonesia, Village Potential Data Collecting

<sup>3</sup> ...

**Tabel** 4.3.5  
**Table**

**Banyaknya Desa/Kelurahan Menurut Jenis Bahan Bakar untuk Memasak yang Digunakan Sebagian Besar Keluarga di Kecamatan Ngadirojo, 2022**  
**Number of Villages/Kelurahan by Type of Cooking Fuel Used by Majority Family in Ngadirojo Subdistrict, 2022**

Jenis Bahan Bakar untuk Memasak <i>Type of Cooking Fuel</i>	2022
(1)	(2)
Listrik/ <i>Electric</i>	-
Elpiji 5,5 kg/ <i>Blue Gas 5.5 kg-LPG</i>	-
Elpiji 12 kg/ <i>12 kg-LPG</i>	-
Elpiji 3 kg/ <i>3 kg-LPG</i>	6
Gas Kota/ <i>City Gas</i>	-
Biogas/ <i>Biogas</i>	-
Minyak Tanah/ <i>Kerosene</i>	-
Briket/ <i>Briquettes</i>	-
Arang/ <i>Charcoal</i>	-
Kayu Bakar/ <i>Firewood</i>	12
Lainnya/ <i>Others</i>	-
<b>Jumlah/<i>Total</i></b>	<b>18</b>

Catatan/*Note*: ...

Sumber/*Source*: BPS, Pendataan Potensi Desa (Podes)/BPS-Statistics Indonesia, Village Potential Data Collecting

#### 4.4 AGAMA DAN SOSIAL LAINNYA RELIGION AND OTHER SOCIAL AFFAIRS

**Tabel 4.4.1** Jumlah Tempat Peribadatan Menurut Desa/Kelurahan di Kecamatan Ngadirojo, 2022  
**Table** *Number of Worship Places by Villages/Kelurahan in Ngadirojo Subdistrict, 2022*

Desa/Kelurahan Village/Kelurahan	Masjid Mosque	Mushola Pray Room	Gereja Protestan Protestant Church	Gereja Katholik Catholic Church	Pura Temple	Vihara
(1)	(2)	(3)	(4)	(5)	(6)	(7)
Sidomulyo	9	24	-	-	-	-
Hadiwarno	8	10	-	-	-	-
Tanjungpuro	3	4	-	-	-	-
Hadiluwih	4	14	-	-	-	-
Pagerejo	10	15	-	-	-	-
Wiyoro	6	8	-	-	-	-
Ngadirojo	5	9	-	-	-	-
Bogoharjo	2	10	-	-	-	-
Cokrokembang	6	23	-	1	-	-
Bodag	11	6	-	-	-	-
Tanjunglor	3	18	-	-	-	-
Nogosari	11	11	-	-	-	-
Cangkring	3	4	-	-	-	-
Wonodadi Kulon	23	12	-	-	-	-
Wonodadi Wetan	5	11	-	-	-	-
Wonokarto	15	6	-	-	-	-
Wonosobo	12	9	-	-	-	-
Wonoasri	18	5	-	-	-	-
<b>Kecamatan Ngadirojo</b>	<b>154</b>	<b>199</b>	<b>-</b>	<b>1</b>	<b>-</b>	<b>-</b>

Catatan/Note: ...

Sumber/Source: BPS, Pendataan Potensi Desa (Podes)/BPS-Statistics Indonesia, Village Potential Data Collecting

**Tabel** 4.4.2  
**Table**

**Banyaknya Kejadian Bencana Alam Menurut Desa/  
Kelurahan dan Jenis Bencana Alam di Kecamatan  
Ngadirojo, 2021**  
*Number of Natural Disaster Events by Villages/Kelurahan  
and Type of Natural Disaster in Ngadirojo Subdistrict,  
2021*

Desa/Kelurahan Village/Kelurahan	Gempa Bumi Earthquake	Tsunami Tsunami	Gunung Meletus Volcanic Eruption	Tanah Longsor Landslide
(1)	(2)	(3)	(4)	(5)
Sidomulyo	-	-	-	-
Hadiwarno	-	-	-	-
Tanjungpuro	-	-	-	-
Hadiluwih	-	-	-	-
Pagerejo	-	-	-	-
Wiyoro	-	-	-	-
Ngadirojo	-	-	-	-
Bogoharjo	-	-	-	-
Cokrokembang	-	-	-	-
Bodag	-	-	-	9
Tanjunglor	-	-	-	5
Nogosari	-	-	-	2
Cangkring	-	-	-	-
Wonodadi Kulon	-	-	-	7
Wonodadi Wetan	-	-	-	1
Wonokarto	2	-	-	4
Wonosobo	-	-	-	1
Wonoasri	-	-	-	2
<b>Kecamatan Ngadirojo</b>	<b>2</b>	<b>-</b>	<b>-</b>	<b>31</b>



Lanjutan Tabel/*Continued Table* 4.4.2

<b>Desa/Kelurahan Village/Kelurahan</b>	<b>Banjir Floods</b>	<b>Banjir Bandang Flash Floods</b>	<b>Kekeringan Drought</b>	<b>Kebakaran Hutan dan Lahan Forest and Land Fires</b>
(1)	(6)	(7)	(8)	(9)
Sidomulyo	-	-	-	-
Hadiwarno	-	-	-	-
Tanjungpuro	-	-	-	-
Hadiluwih	-	-	-	-
Pagerejo	-	-	-	-
Wiyoro	-	-	-	-
Ngadirojo	-	-	-	-
Bogoharjo	-	-	-	-
Cokrokembang	1	-	-	-
Bodag	-	-	-	-
Tanjunglor	-	-	-	-
Nogosari	-	-	-	-
Cangkring	-	-	-	-
Wonodadi Kulon	-	-	-	-
Wonodadi Wetan	-	-	-	-
Wonokarto	-	-	-	-
Wonosobo	-	-	-	-
Wonoasri	-	-	-	-
<b>Kecamatan Ngadirojo</b>	<b>1</b>	<b>-</b>	<b>-</b>	<b>-</b>

Lanjutan Tabel/*Continued Table 4.4.2*

<b>Desa/Kelurahan Village/Kelurahan</b>	<b>Angin Puyuh/ Puting Beliung/ Topan Tornado/Typhoon</b>	<b>Gelombang Pasang Tidal Wave</b>	<b>Abrasi Abrasion</b>
(1)	(10)	(11)	(12)
Sidomulyo	-	-	-
Hadiwarno	-	-	-
Tanjungpuro	-	-	-
Hadiluwih	-	-	-
Pagerejo	-	-	-
Wiyoro	-	-	-
Ngadirojo	-	-	-
Bogoharjo	-	-	-
Cokrokembang	-	-	-
Bodag	-	-	-
Tanjunglor	-	-	-
Nogosari	-	-	-
Cangkring	-	-	-
Wonodadi Kulon	-	-	-
Wonodadi Wetan	1	-	-
Wonokarto	-	-	-
Wonosobo	-	-	-
Wonoasri	-	-	-
<b>Kecamatan Ngadirojo</b>	<b>1</b>	<b>-</b>	<b>-</b>

Catatan/Note: ...

Sumber/Source: BPS, Pendataan Potensi Desa (Podes)/BPS-Statistics Indonesia, Village Potential Data Collecting

**Tabel** 4.4.3  
**Table**

**Banyaknya Korban Jiwa Akibat Bencana Alam Menurut Desa/Kelurahan dan Jenis Bencana Alam di Kecamatan Ngadirojo, 2021**  
**Number of Fatalities Due to Natural Disasters by Villages/ Kelurahan and Type of Natural Disaster in Ngadirojo Subdistrict, 2021**

Desa/Kelurahan Village/Kelurahan	Gempa Bumi Earthquake	Tsunami Tsunami	Gunung Meletus Volcanic Eruption	Tanah Longsor Landslide
(1)	(2)	(3)	(4)	(5)
Sidomulyo	-	-	-	-
Hadiwarno	-	-	-	-
Tanjungpuro	-	-	-	-
Hadiluwih	-	-	-	-
Pagerejo	-	-	-	-
Wiyoro	-	-	-	-
Ngadirojo	-	-	-	-
Bogoharjo	-	-	-	-
Cokrokembang	-	-	-	-
Bodag	-	-	-	-
Tanjunglor	-	-	-	-
Nogosari	-	-	-	-
Cangkring	-	-	-	-
Wonodadi Kulon	-	-	-	-
Wonodadi Wetan	-	-	-	-
Wonokarto	-	-	-	-
Wonosobo	-	-	-	-
Wonoasri	-	-	-	-
<b>Kecamatan Ngadirojo</b>	-	-	-	-

Lanjutan Tabel/*Continued Table 4.4.3*

<b>Desa/Kelurahan Village/Kelurahan</b>	<b>Banjir Floods</b>	<b>Banjir Bandang Flash Floods</b>	<b>Kekeringan Drought</b>	<b>Kebakaran Hutan dan Lahan Forest and Land Fires</b>
(1)	(6)	(7)	(8)	(9)
Sidomulyo	-	-	-	-
Hadiwarno	-	-	-	-
Tanjungpuro	-	-	-	-
Hadiluwih	-	-	-	-
Pagerejo	-	-	-	-
Wiyoro	-	-	-	-
Ngadirojo	-	-	-	-
Bogoharjo	-	-	-	-
Cokrokembang	-	-	-	-
Bodag	-	-	-	-
Tanjunglor	-	-	-	-
Nogosari	-	-	-	-
Cangkring	-	-	-	-
Wonodadi Kulon	-	-	-	-
Wonodadi Wetan	-	-	-	-
Wonokarto	-	-	-	-
Wonosobo	-	-	-	-
Wonoasri	-	-	-	-
<b>Kecamatan Ngadirojo</b>	<b>-</b>	<b>-</b>	<b>-</b>	<b>-</b>

Lanjutan Tabel/*Continued Table* 4.4.3

<b>Desa/Kelurahan Village/Kelurahan</b>	<b>Angin Puyuh/ Puting Beliung/ Topan Tornado/Typhoon</b>	<b>Gelombang Pasang Tidal Wave</b>	<b>Abrasi Abrasion</b>
(1)	(10)	(11)	(12)
Sidomulyo	-	-	-
Hadiwarno	-	-	-
Tanjungpuro	-	-	-
Hadiluwih	-	-	-
Pagerejo	-	-	-
Wiyoro	-	-	-
Ngadirojo	-	-	-
Bogoharjo	-	-	-
Cokrokembang	-	-	-
Bodag	-	-	-
Tanjunglor	-	-	-
Nogosari	-	-	-
Cangkring	-	-	-
Wonodadi Kulon	-	-	-
Wonodadi Wetan	-	-	-
Wonokarto	-	-	-
Wonosobo	-	-	-
Wonoasri	-	-	-
<b>Kecamatan Ngadirojo</b>	<b>-</b>	<b>-</b>	<b>-</b>

Catatan/Note: ...

Sumber/Source: BPS, Pendataan Potensi Desa (Podes)/BPS-Statistics Indonesia, Village Potential Data Collecting

**Tabel 4.4.4**  
**Table**

**Keberadaan Fasilitas/Upaya Antisipasi/Mitigasi Bencana Alam Menurut Desa/Kelurahan di Kecamatan Ngadirojo, 2022**

**Existence of Facilities/Efforts for Anticipation/Mitigation of Natural Disasters by Villages/Kelurahan by Villages/Kelurahan in Ngadirojo Subdistrict, 2022**

<b>Desa/Kelurahan Village/Kelurahan</b>	<b>Sistem Peringatan Dini Bencana Alam Natural Disaster Early Warning System</b>	<b>Sistem Peringatan Dini Khusus Tsunami Tsunami Early Warning System</b>	<b>Perlengkapan Keselamatan Safety Equipment</b>
(1)	(2)	(3)	(4)
Sidomulyo	Ada	Ada	Ada
Hadiwarno	Ada	Ada	Ada
Tanjungpuro	Tidak Ada	Bukan Wilayah Potensi Tsunami	Tidak Ada
Hadiluwih	Ada	Bukan Wilayah Potensi Tsunami	Tidak Ada
Pagerejo	Tidak Ada	Bukan Wilayah Potensi Tsunami	Ada
Wiyoro	Tidak Ada	Bukan Wilayah Potensi Tsunami	Tidak Ada
Ngadirojo	Tidak Ada	Tidak Ada	Tidak Ada
Bogoharjo	Tidak Ada	Bukan Wilayah Potensi Tsunami	Tidak Ada
Cokrokembang	Tidak Ada	Tidak Ada	Tidak Ada
Bodag	Tidak Ada	Tidak Ada	Tidak Ada
Tanjunglor	Tidak Ada	Tidak Ada	Tidak Ada
Nogosari	Tidak Ada	Bukan Wilayah Potensi Tsunami	Tidak Ada
Cangkring	Tidak Ada	Bukan Wilayah Potensi Tsunami	Tidak Ada
Wonodadi Kulon	Tidak Ada	Bukan Wilayah Potensi Tsunami	Tidak Ada

Lanjutan Tabel/*Continued Table* 4.4.4

Desa/Kelurahan <i>Village/Kelurahan</i>	Sistem Peringatan Dini Bencana Alam <i>Natural Disaster Early Warning System</i>	Sistem Peringatan Dini Khusus Tsunami <i>Tsunami Early Warning System</i>	Perlengkapan Keselamatan <i>Safety Equipment</i>
(1)	(2)	(3)	(4)
Wonodadi Wetan	Tidak Ada	Bukan Wilayah Potensi Tsunami	Tidak Ada
Wonokarto	Tidak Ada	Bukan Wilayah Potensi Tsunami	Ada
Wonosobo	Tidak Ada	Bukan Wilayah Potensi Tsunami	Tidak Ada
Wonoasri	Tidak Ada	Bukan Wilayah Potensi Tsunami	Tidak Ada
<b>Kecamatan Ngadirojo</b>			

Lanjutan Tabel/*Continued Table 4.4.4*

Desa/Kelurahan <i>Village/Kelurahan</i>	Rambu-Rambu dan Jalur Evakuasi Bencana <i>Sign and Evacuation Route</i>	Pembuatan, Perawatan, atau Normalisasi: Sungai, Kanal, Tanggul, Parit, Drainase, Waduk, Pantai, dll <i>Manufacture, Maintenance, or Normalization: Rivers, Canals, Embankment, etc</i>
(1)	(5)	(6)
Sidomulyo	Ada	Ada
Hadiwarno	Ada	Ada
Tanjungpuro	Ada	Ada
Hadiluwih	Ada	Ada
Pagerejo	Ada	Ada
Wiyoro	Tidak Ada	Tidak Ada
Ngadirojo	Tidak Ada	Tidak Ada
Bogoharjo	Tidak Ada	Tidak Ada
Cokrokembang	Ada	Ada
Bodag	Tidak Ada	Tidak Ada
Tanjunglor	Tidak Ada	Tidak Ada
Nogosari	Tidak Ada	Tidak Ada
Cangkring	Tidak Ada	Ada
Wonodadi Kulon	Tidak Ada	Tidak Ada
Wonodadi Wetan	Tidak Ada	Tidak Ada
Wonokarto	Tidak Ada	Tidak Ada
Wonosobo	Tidak Ada	Tidak Ada
Wonoasri	Tidak Ada	Tidak Ada
<b>Kecamatan Ngadirojo</b>		

Catatan/Note: ...

Sumber/Source: BPS, Pendataan Potensi Desa (Podes)/BPS-Statistics Indonesia, Village Potential Data Collecting



**Tabel** 4.4.5  
**Table**

**Banyaknya Desa/Kelurahan yang Memiliki Kelompok Kegiatan Olahraga Menurut Jenis Olahraga dan Ketersediaan Fasilitas/Lapangan Olahraga di Kecamatan Ngadirojo, 2022**  
**Number of Villages/Kelurahan Having Sport Activities Groups by Type of Sport and Availability of Sport Facilities/Fields in Ngadirojo Subdistrict, 2022**

Jenis Olahraga <i>Type of Sport</i>	Kondisi Fasilitas/Lapangan Olahraga <i>Condition of Sport Facilities/Fields</i>			Tidak Ada Fasilitas/ Lapangan Olahraga <i>No Sport Facilities/ Fields</i>
	Baik	Rusak Sedang	Rusak Parah	
(1)	(2)	(3)	(4)	(5)
Sepak Bola/ <i>Soccer</i>	8	1	-	9
Bola Voli/ <i>Volley Ball</i>	18	-	-	-
Bulu Tangkis/ <i>Badminton</i>	8	1	-	9
Bola Basket/ <i>Basket Ball</i>	-	-	-	18
Tenis Lapangan/ <i>Court Tennis</i>	-	-	-	18
Tenis Meja/ <i>Table Tennis</i>	7	1	-	10
Futsal/ <i>Futsal</i>	-	-	-	18
Renang/ <i>Swimming</i>	1	-	-	17
Bela Diri/ <i>Martial Arts</i>	2	-	-	16
Bilyard/ <i>Billiards</i>	-	-	-	18
Fitnes, Aerobik, dll/ <i>Fitness, Aerobics, etc</i>	-	-	-	18
Lainnya/ <i>Others</i>	-	-	-	18

Catatan/Note: ...

Sumber/Source: BPS, Pendataan Potensi Desa (Podes)/BPS-Statistics Indonesia, Village Potential Data Collecting

**PERTANIAN**  
*AGRICULTURE*

5

<https://pacitankab.bps.go.id>



**Tabel** 5.1  
**Table**

**Luas Panen Tanaman Sayuran dan Buah-buahan Semusim Menurut Jenis Tanaman di Kecamatan Ngadirojo (ha), 2022**  
**Harvested Area of Seasonal Vegetables and Fruits by Kind of Plant in Ngadirojo Subdistrict (ha), 2022**

Jenis Tanaman <i>Kind of Plants</i>	2022
(1)	(2)
Bawang Merah	-
Bayam	8,00
Buncis	-
Cabai Keriting	0,51
Cabai Rawit	3,26
Jamur Lainnya	-
Jamur Tiram	42,00
Kacang Panjang	2,85
Kangkung	1,80
Labu Siam	-
Mentimun	0,15
Petsai/Sawi	-
Semangka	-
Terung	0,11
Tomat	-

Catatan/Note: ...

Sumber/Source: Badan Pusat Statistik, Statistik Pertanian Hortikultura SPH-SBS/BPS-Statistics Indonesia, *Agricultural Statistic for Horticulture SPH-SBS*

**Tabel** 5.2  
**Table**

**Produksi Tanaman Sayuran dan Buah-buahan Semusim Menurut Jenis Tanaman di Kecamatan Ngadirojo (kuintal), 2022**  
*Production of Seasonal Vegetables and Fruits by Kind of Plant in Ngadirojo Subdistrict (kuintal), 2022*

Jenis Tanaman <i>Kind of Plants</i>	2022
(1)	(2)
Bawang Merah	-
Bayam	156,00
Buncis	-
Cabai Keriting	88,30
Cabai Rawit	112,66
Jamur Lainnya	-
Jamur Tiram	100,80
Kacang Panjang	130,70
Kangkung	960,80
Labu Siam	-
Mentimun	66,93
Petsai/Sawi	-
Semangka	-
Terung	132,09
Tomat	-

Catatan/Note: ...

Sumber/Source: Badan Pusat Statistik, Statistik Pertanian Hortikultura SPH-SBS/BPS-Statistics Indonesia, *Agricultural Statistic for Horticulture SPH-SBS*

**Tabel** 5.3  
**Table**

**Luas Panen Tanaman Biofarmaka Menurut Jenis Tanaman di Kecamatan Ngadirojo (m<sup>2</sup>), 2022**  
**Harvested Area of Medicinal Plants by Kind of Plant in Ngadirojo Subdistrict (m<sup>2</sup>), 2022**

Jenis Tanaman Kind of Plants	2022
(1)	(2)
Jahe	130,00
Jeruk Nipis	12,00
Kapulaga	-
Kencur	72,00
Kunyit	95,00
Laos/Lengkuas	68,00
Lempuyang	10,00
Lidah Buaya	14,00
Mahkota Dewa	-
Mengkudu/Pace	-
Sambiloto	-
Serai	90,00
Temuireng	10 300,00
Temukunci	10 300,00
Temulawak	31,00

Catatan/Note: ...

Sumber/Source: Badan Pusat Statistik, Statistik Pertanian Hortikultura SPH-TBF/BPS-Statistics Indonesia, Agricultural Statistic for Horticulture SPH-TBF

**Tabel 5.4**  
**Table**

**Produksi Tanaman Biofarmaka Menurut Jenis Tanaman di Kecamatan Ngadirojo (kg), 2022**  
**Production of Medicinal Plants by Kind of Plant in Ngadirojo Subdistrict (kg), 2022**

Jenis Tanaman <i>Kind of Plants</i>	2022
(1)	(2)
Jahe	172 500,00
Jeruk Nipis	240,00
Kapulaga	-
Kencur	82,00
Kunyit	291,00
Laos/Lengkuas	141,00
Lempuyang	11,00
Lidah Buaya	69,00
Mahkota Dewa	-
Mengkudu/Pace	-
Sambiloto	-
Serai	810,00
Temuireng	11 300,00
Temukunci	10 300,00
Temulawak	53,00

Catatan/Note: ...

Sumber/Source: Badan Pusat Statistik, Statistik Pertanian Hortikultura SPH-TBF/BPS-Statistics Indonesia, Agricultural Statistic for Horticulture SPH-TBF

**Tabel** 5.5  
**Table**

**Luas Panen Tanaman Hias Menurut Jenis Tanaman di  
Kecamatan Ngadirojo (m<sup>2</sup>), 2022**  
*Harvested Area of Ornamental Plants by Kind of Plant in  
Ngadirojo Subdistrict (m<sup>2</sup>), 2022*

Jenis Tanaman <i>Kind of Plants</i>	2022
(1)	(2)
Aglaonema	-
Anggrek Pot	-
Anggrek Potong	-
Anthurium Bunga	-
Bromelia	-
Bugenvil	-
Cordyline	-
Dracaena	-
Gerbera (Herbras)	-
Heliconia (Pisang-pisangan)	-
Ixora (Soka)	-
Krisan	-
Mawar	-
Melati	-
Pakis	-
Palem	-

Catatan/Note: ...

Sumber/Source: Badan Pusat Statistik, Statistik Pertanian Hortikultura SPH-TH/BPS-Statistics Indonesia, Agricultural Statistik for Horticulture SPH-TH



**Tabel** 5.6  
**Table**

**Produksi Tanaman Hias Menurut Jenis Tanaman di  
Kecamatan Ngadirojo (tangkai), 2022**  
*Production of Ornamental Plants by Kind of Plant n  
Ngadirojo Subdistrict (stalks), 2022*

Jenis Tanaman <i>Kind of Plants</i>	2022
(1)	(2)
Aglaonema	-
Anggrek Pot	-
Anggrek Potong	-
Anthurium Bunga	-
Bromelia	-
Bugenvil	-
Cordyline	-
Dracaena	-
Gerbera (Herbras)	-
Heliconia (Pisang-pisangan)	-
Ixora (Soka)	-
Krisan	-
Mawar	-
Melati	-
Pakis	-
Palem	-

Catatan/Note: ...

Sumber/Source: Badan Pusat Statistik, Statistik Pertanian Hortikultura SPH-TH/BPS-Statistics Indonesia, *Agricultural Statistik for Horticulture SPH-TH*

**Tabel** 5.7  
**Table**

**Produksi Buah-Buahan dan Sayuran Tahunan Menurut Jenis Tanaman di Kecamatan Ngadirojo (kuintal), 2022**  
**Production of Annual Fruits and Vegetables by Kind of Plant in Ngadirojo Subdistrict (qintal), 2022**

Jenis Tanaman Kind of Plants	2022
(1)	(2)
Alpukat	16,40
Belimbing	27,00
Duku/Langsar/Kokosan	1,20
Durian	164,50
Jambu Air	283,50
Jambu Biji	73,00
Jeruk Pamelor	-
Jeruk Siam/Kepron	69,00
Mangga	67,00
Melinjo	26,25
Nangka/Cempedak	767,50
Pepaya	1 996,00
Petai	40,30
Pisang	120 724,50
Rambutan	219,70
Salak	-
Sawo	122,45
Sirsak	166,90
Sukun	52,75

Catatan/Note: ...

Sumber/Source: Badan Pusat Statistik, Statistik Pertanian Hortikultura SPH-BST/BPS-Statistics Indonesia, Agricultural Statistic for Horticulture SPH-BST

**PARIWISATA, TRANSPORTASI,  
DAN KOMUNIKASI**

*TOURISM, TRANSPORTATION, AND COMMUNICATION*

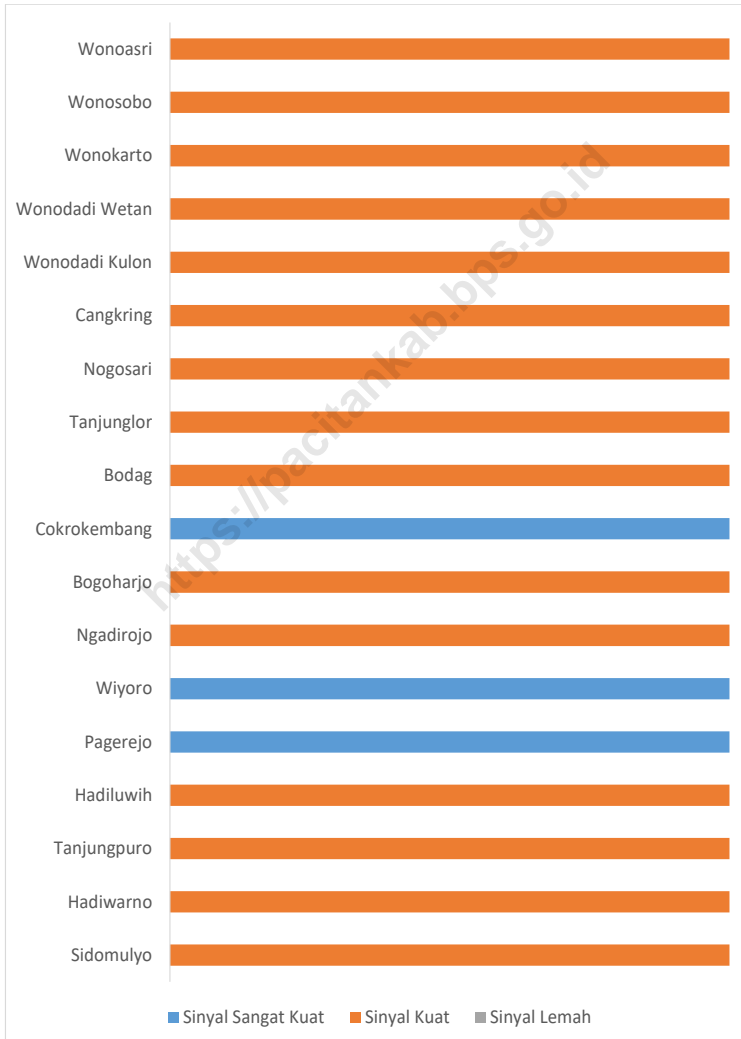
6

<https://pacitankab.bps.go.id>



**Gambar 6.1**  
**Figures**

**Kekuatan Sinyal Telepon Seluler Menurut Desa/Kelurahan di Kecamatan Ngadirojo, 2022**  
*The Strength of Cellular Phone Signal by Villages/Kelurahan in Ngadirojo Subdistrict, 2022*



Sumber/Source : ....

## 6.1 PARIWISATA TOURISM

**Tabel 6.1.1** Jumlah Sarana Akomodasi Menurut Desa/Kelurahan dan Jenis Akomodasi di Kecamatan Ngadirojo, 2022  
**Table** Number of Accomodation Facilities by Villages/Kelurahan and Type of Accomodation in Ngadirojo Subdistrict, 2022

Desa/Kelurahan Village/Kelurahan	Hotel Hotel	Penginapan Inn
(1)	(2)	(3)
Sidomulyo	-	3
Hadiwarno	-	-
Tanjungpuro	-	-
Hadiluwih	-	-
Pagerejo	-	-
Wiyoro	1	-
Ngadirojo	-	-
Bogoharjo	-	-
Cokrokembang	-	-
Bodag	-	-
Tanjunglor	-	-
Nogosari	-	-
Cangkring	-	-
Wonodadi Kulon	-	-
Wonodadi Wetan	-	-
Wonokarto	-	-
Wonosobo	-	-
Wonoasri	-	-
<b>Kecamatan Ngadirojo</b>	<b>1</b>	<b>3</b>

Catatan/Note: ...

Sumber/Source: BPS, Pendataan Potensi Desa (Podes)/BPS-Statistics Indonesia, Village Potential Data Collecting

## 6.2 TRANSPORTASI TRANSPORTATION

**Tabel 6.2.1** Prasarana dan Sarana Transportasi Antar Desa/Kelurahan Menurut Desa/Kelurahan di Kecamatan Ngadirojo, 2022  
**Table** *Inter-Villages/Kelurahan Transportation Infrastructure and Facilities by Villages/Kelurahan in Ngadirojo Subdistrict, 2022*

Desa/Kelurahan <i>Village/Kelurahan</i>	Jenis Prasarana Transportasi <i>Type of Transportation Infrastructure</i>	Keberadaan Angkutan Umum <i>Availability of Public Transportation</i>
(1)	(2)	(3)
Sidomulyo	Darat	Ada, tanpa trayek tetap
Hadiwarno	Darat	Ada, tanpa trayek tetap
Tanjungpuro	Darat	Ada, dengan trayek tetap
Hadiluwih	Darat	Ada, tanpa trayek tetap
Pagerejo	Darat	Ada, tanpa trayek tetap
Wiyoro	Darat	Ada, dengan trayek tetap
Ngadirojo	Darat	Ada, tanpa trayek tetap
Bogoharjo	Darat	Ada, tanpa trayek tetap
Cokrokembang	Darat	Ada, dengan trayek tetap
Bodag	Darat	Tidak ada angkutan umum
Tanjunglor	Darat	Tidak ada angkutan umum
Nogosari	Darat	Tidak ada angkutan umum
Cangkring	Darat	Tidak ada angkutan umum
Wonodadi Kulon	Darat	Tidak ada angkutan umum
Wonodadi Wetan	Darat	Tidak ada angkutan umum
Wonokarto	Darat	Ada, dengan trayek tetap
Wonosobo	Darat	Tidak ada angkutan umum
Wonoasri	Darat	Tidak ada angkutan umum

Lanjutan Tabel/*Continued Table* 6.2.1

<b>Desa/Kelurahan</b> <i>Village/Kelurahan</i>	<b>Jenis Permukaan Jalan Darat Terluas</b> <i>Type of The Widest Road Surface</i>	<b>Dapat Dilalui Kendaraan Bermotor Roda 4 atau Lebih</b> <i>Passable by Vehicle with 4 or more Wheels</i>
(1)	(4)	(5)
Sidomulyo	Aspal/beton	Sepanjang tahun
Hadiwarno	Aspal/beton	Sepanjang tahun
Tanjungpuro	Aspal/beton	Sepanjang tahun
Hadiluwih	Aspal/beton	Sepanjang tahun
Pagerejo	Aspal/beton	Sepanjang tahun
Wiyoro	Aspal/beton	Sepanjang tahun
Ngadirojo	Aspal/beton	Sepanjang tahun
Bogoharjo	Aspal/beton	Sepanjang tahun
Cokrokembang	Aspal/beton	Sepanjang tahun
Bodag	Aspal/beton	Sepanjang tahun
Tanjunglor	Aspal/beton	Sepanjang tahun
Nogosari	Aspal/beton	Sepanjang tahun
Cangkring	Aspal/beton	Sepanjang tahun
Wonodadi Kulon	Aspal/beton	Sepanjang tahun
Wonodadi Wetan	Aspal/beton	Sepanjang tahun
Wonokarto	Aspal/beton	Sepanjang tahun
Wonosobo	Aspal/beton	Sepanjang tahun
Wonoasri	Aspal/beton	Sepanjang tahun

Catatan/Note: ...

Sumber/Source: BPS, Pendataan Potensi Desa (Podes)/BPS-Statistics Indonesia, Village Potential Data Collecting



### 6.3 KOMUNIKASI COMMUNICATION

**Tabel 6.2.2 Keberadaan Kantor Pos/Pos Pembantu/Rumah Pos, Pos Keliling, dan Perusahaan/Agen Jasa Ekspedisi Swasta Menurut Desa/Kelurahan di Kecamatan Ngadirojo, 2022**  
*Number of Post Office/Subsidiary of Post Office, Mobile Portal Service, Private Expedition Service Company by Villages/Kelurahan in Ngadirojo Subdistrict, 2022*

Desa/Kelurahan Village/Kelurahan	Kantor Pos/Pos Pembantu/Rumah Pos Post Office/Subsidiary of Post Office	Pos Keliling Mobile Portal Service	Perusahaan/Agen Jasa Ekspedisi Swasta Private Expedition Service Company
(1)	(2)	(3)	(4)
Sidomulyo	Tidak Ada	Tidak Ada	Tidak Ada
Hadiwarno	Tidak Ada	Tidak Ada	Beroperasi
Tanjungpuro	Tidak Ada	Tidak Ada	Tidak Ada
Hadiluwih	Tidak Ada	Tidak Ada	Tidak Ada
Pagerejo	Tidak Ada	Tidak Ada	Tidak Ada
Wiyoro	Tidak Ada	Tidak Ada	Beroperasi
Ngadirojo	Tidak Ada	Tidak Ada	Tidak Ada
Bogoharjo	Tidak Ada	Tidak Ada	Tidak Ada
Cokrokembang	Beroperasi	Ada	Beroperasi
Bodag	Tidak Ada	Tidak Ada	Tidak Ada
Tanjunglor	Tidak Ada	Tidak Ada	Tidak Ada
Nogosari	Tidak Ada	Tidak Ada	Tidak Ada
Cangkring	Tidak Ada	Tidak Ada	Tidak Ada
Wonodadi Kulon	Tidak Ada	Tidak Ada	Tidak Ada
Wonodadi Wetan	Tidak Ada	Tidak Ada	Tidak Ada
Wonokarto	Tidak Ada	Tidak Ada	Tidak Ada
Wonosobo	Tidak Ada	Tidak Ada	Tidak Ada
Wonoasri	Tidak Ada	Tidak Ada	Tidak Ada
<b>Kecamatan Ngadirojo</b>			

Catatan/Note: ...

Sumber/Source: BPS, Pendataan Potensi Desa (Podes)/BPS-Statistics Indonesia, Village Potential Data Collecting

**Tabel** 6.3.1  
**Table**

**Jumlah Menara Telepon seluler dan Operator Layanan Komunikasi Telepon Seluler Menurut Desa/Kelurahan di Kecamatan Ngadirojo, 2022**  
**Number of Base Transceiver Station (BTS) and Cellular Phone Communication Service Operators by Villages/ Kelurahan in Ngadirojo Subdistrict, 2022**

<b>Desa/Kelurahan</b> <i>Village/Kelurahan</i>	<b>Jumlah Menara Telepon seluler</b> <i>Number of Base Transceiver Station (BTS)</i>	<b>Jumlah Operator Layanan Komunikasi Telepon Seluler</b> <i>Cellular Phone Communication Service Operators</i>
(1)	(2)	(3)
Sidomulyo	1	3
Hadiwarno	1	4
Tanjungpuro	-	4
Hadiluwih	1	4
Pagerejo	-	4
Wiyoro	2	4
Ngadirojo	-	4
Bogoharjo	1	3
Cokrokembang	1	4
Bodag	1	2
Tanjunglor	-	3
Nogosari	-	2
Cangkring	-	3
Wonodadi Kulon	-	3
Wonodadi Wetan	-	3
Wonokarto	1	4
Wonosobo	-	2
Wonoasri	-	3
<b>Kecamatan Ngadirojo</b>	<b>9</b>	<b>59</b>

Catatan/Note: ...

Sumber/Source: BPS, Pendataan Potensi Desa (Podes)/BPS-Statistics Indonesia, Village Potential Data Collecting

**Tabel** 6.3.2  
**Table**

**Kekuatan Sinyal Telepon Seluler dan Jenis Sinyal Internet Telepon Seluler Menurut Desa/Kelurahan di Kecamatan Ngadirojo, 2022**  
*The Strenght of Cellular Phone Signal by Villages/Kelurahan in Ngadirojo Subdistrict, 2022*

<b>Desa/Kelurahan</b> <i>Village/Kelurahan</i>	<b>Kekuatan Sinyal Telepon Seluler</b> <i>The Strenght of Cellular Phone Signal</i>	<b>Jenis Sinyal Internet Telepon Seluler</b> <i>Type of Cellular Phone Signal</i>
(1)	(2)	(3)
Sidomulyo	Sinyal Kuat	3G/H/H+/EVDO
Hadiwarno	Sinyal Kuat	3G/H/H+/EVDO
Tanjungpuro	Sinyal Kuat	4G/LTE
Hadiluwih	Sinyal Kuat	4G/LTE
Pagerejo	Sinyal Sangat Kuat	4G/LTE
Wiyoro	Sinyal Sangat Kuat	4G/LTE
Ngadirojo	Sinyal Kuat	3G/H/H+/EVDO
Bogoharjo	Sinyal Kuat	4G/LTE
Cokrokembang	Sinyal Sangat Kuat	4G/LTE
Bodag	Sinyal Kuat	4G/LTE
Tanjunglor	Sinyal Kuat	4G/LTE
Nogosari	Sinyal Kuat	4G/LTE
Cangkring	Sinyal Kuat	4G/LTE
Wonodadi Kulon	Sinyal Kuat	4G/LTE
Wonodadi Wetan	Sinyal Kuat	4G/LTE
Wonokarto	Sinyal Kuat	4G/LTE
Wonosobo	Sinyal Kuat	4G/LTE
Wonoasri	Sinyal Kuat	4G/LTE
<b>Kecamatan Ngadirojo</b>		

Catatan/Note: ...

Sumber/Source: BPS, Pendataan Potensi Desa (Podes)/BPS-Statistics Indonesia, Village Potential Data Collecting



**PERBANKAN, KOPERASI,  
DAN PERDAGANGAN**  
*BANKING, COOPERATIVE, AND TRADE*

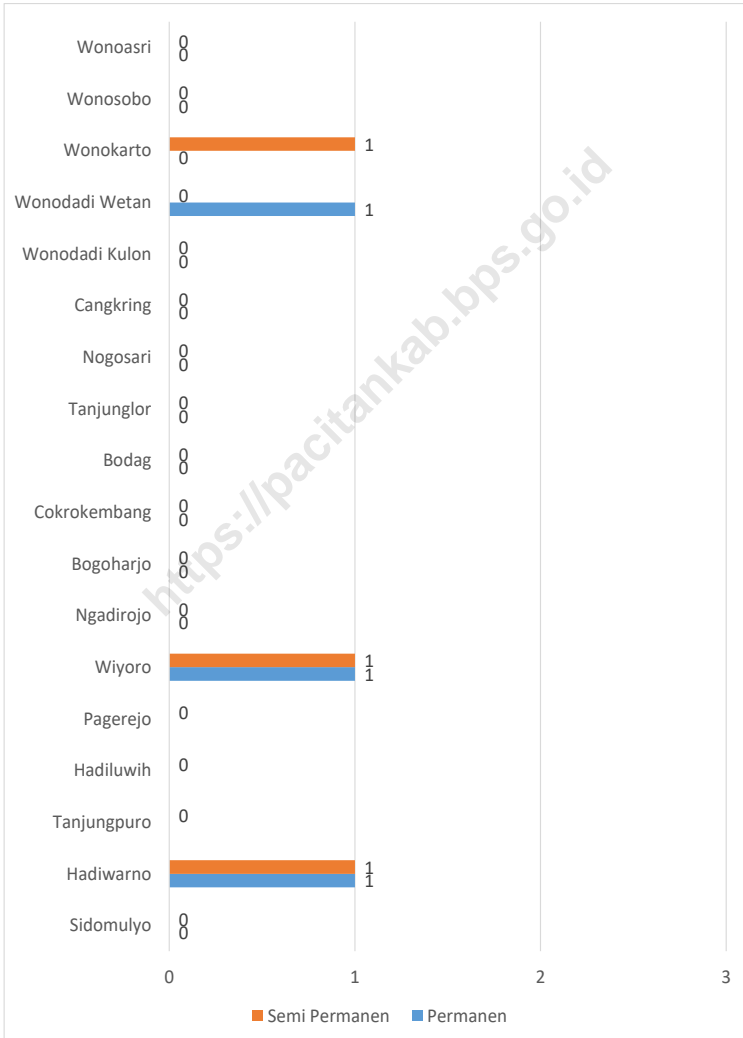
7

<https://pacitankab.bps.go.id>



**Gambar 7.1**  
**Figures**

Banyaknya Pasar Menurut Desa/Kelurahan di Kecamatan Ngadirojo, 2022  
*Number of Markets by Village/Kelurahan in Ngadirojo Subdistrict, 2022*



Sumber/Source : ....

**Tabel** 7.1  
**Table**

**Banyaknya Sarana Lembaga Keuangan Bank Menurut Desa/Kelurahan dan Jenis Bank di Kecamatan Ngadirojo, 2022**  
**Number of Bank by Villages/Kelurahan and Type of Bank in Ngadirojo Subdistrict, 2022**

<b>Desa/Kelurahan Village/Kelurahan</b>	<b>Bank Umum Pemerintah Government Bank</b>	<b>Bank Umum Swasta Private Bank</b>	<b>Bank Perkreditan Rakyat (BPR) Rural Bank</b>
(1)	(2)	(3)	(4)
Sidomulyo	-	-	-
Hadiwarno	-	-	-
Tanjungpuro	-	-	-
Hadiluwih	-	-	-
Pagerejo	-	-	-
Wiyoro	1	1	1
Ngadirojo	1	-	1
Bogoharjo	-	-	-
Cokrokembang	-	-	-
Bodag	-	-	-
Tanjunglor	-	-	-
Nogosari	-	-	-
Cangkring	-	-	-
Wonodadi Kulon	-	-	-
Wonodadi Wetan	-	-	-
Wonokarto	-	-	-
Wonosobo	-	-	-
Wonoasri	-	-	-
<b>Kecamatan Ngadirojo</b>	<b>2</b>	<b>1</b>	<b>2</b>

Catatan/Note: ...

Sumber/Source: BPS, Pendataan Potensi Desa (Podes)/BPS-Statistics Indonesia, Village Potential Data Collecting



**Tabel** 7.2  
**Table**

**Banyaknya Koperasi Aktif Menurut Menurut Desa/  
Kelurahan dan Jenis Koperasi di Kecamatan Ngadirojo,  
2022**  
*Number of Cooperative by Villages/Kelurahan and Type of  
Cooperative in Ngadirojo Subdistrict, 2022*

<b>Desa/Kelurahan</b> <i>Village/Kelurahan</i>	<b>Koperasi Unit Desa (KUD)</b> <i>Village Cooperative Unit</i>	<b>Koperasi Industri Kecil dan Kerajinan Rakyat (Kopinkra)</b> <i>Small Industry and Citizen Handicraft Cooperative</i>
(1)	(2)	(3)
Sidomulyo	-	-
Hadiwarno	-	-
Tanjungpuro	-	-
Hadiluwih	-	-
Pagerejo	-	-
Wiyoro	1	-
Ngadirojo	-	-
Bogoharjo	-	-
Cokrokembang	1	-
Bodag	-	-
Tanjunglor	-	-
Nogosari	-	-
Cangkring	-	-
Wonodadi Kulon	-	-
Wonodadi Wetan	-	-
Wonokarto	-	-
Wonosobo	-	-
Wonoasri	-	-
<b>Kecamatan Ngadirojo</b>	<b>2</b>	<b>-</b>

Lanjutan Tabel/*Continued Table 7.2*

<b>Desa/Kelurahan Village/Kelurahan</b>	<b>Koperasi Simpan Pinjam (Kospin) Savings and Loan Cooperative</b>	<b>Koperasi Lainnya Other Cooperative</b>
(1)	(4)	(5)
Sidomulyo	2	-
Hadiwarno	2	-
Tanjungpuro	1	1
Hadiluwih	1	1
Pagerejo	1	1
Wiyoro	1	1
Ngadirojo	2	1
Bogoharjo	1	1
Cokrokembang	3	1
Bodag	-	1
Tanjunglor	-	1
Nogosari	-	1
Cangkring	-	2
Wonodadi Kulon	-	1
Wonodadi Wetan	-	1
Wonokarto	-	2
Wonosobo	-	1
Wonoasri	-	1
<b>Kecamatan Ngadirojo</b>	<b>14</b>	<b>18</b>

Catatan/*Note*: ...

Sumber/*Source*: BPS, Pendataan Potensi Desa (Podes)/BPS-Statistics Indonesia, Village Potential Data Collecting

**Tabel** 7.3  
**Table**

**Banyaknya Sarana Perdagangan Menurut Desa/Kelurahan dan Jenis Sarana Perdagangan di Kecamatan Ngadirojo, 2022**

**Number of Trade Facilities by Villages/Kelurahan and Type of Trade Facilities in Ngadirojo Subdistrict, 2022**

<b>Desa/Kelurahan Village/Kelurahan</b>	<b>Kelompok Pertokoan Shopping Complexs</b>	<b>Pasar dengan Bangunan Permanen Markets in Permanent Building</b>	<b>Pasar dengan Bangunan Semi Permanen Market in Semi Permanent Building</b>
(1)	(2)	(3)	(4)
Sidomulyo	-	-	-
Hadiwarno	-	1	1
Tanjungpuro	-	-	-
Hadiluwih	1	-	-
Pagerejo	1	-	-
Wiyoro	5	1	1
Ngadirojo	2	-	-
Bogoharjo	-	-	-
Cokrokembang	-	-	-
Bodag	-	-	-
Tanjunglor	-	-	-
Nogosari	-	-	-
Cangkring	-	-	-
Wonodadi Kulon	1	-	-
Wonodadi Wetan	-	1	-
Wonokarto	-	-	1
Wonosobo	-	-	-
Wonoasri	-	-	-
<b>Kecamatan Ngadirojo</b>	<b>10</b>	<b>3</b>	<b>3</b>

Lanjutan Tabel/*Continued Table 7.3*

<b>Desa/Kelurahan Village/Kelurahan</b>	<b>Pasar tanpa Bangunan Market without Permanent Building</b>	<b>Mini Market/ Swalayan/ Supermarket Mini Market/Swalayan/ Supermarket</b>	<b>Restoran/ Rumah Makan Restaurant/ Food Stall</b>
(1)	(5)	(6)	(7)
Sidomulyo	-	-	-
Hadiwarno	-	-	1
Tanjungpuro	-	-	-
Hadiluwih	-	-	-
Pagerejo	-	-	-
Wiyoro	-	5	20
Ngadirojo	-	1	1
Bogoharjo	-	-	-
Cokrokembang	-	4	1
Bodag	-	-	-
Tanjunglor	-	-	-
Nogosari	1	-	-
Cangkring	-	-	-
Wonodadi Kulon	-	-	-
Wonodadi Wetan	-	-	-
Wonokarto	-	-	-
Wonosobo	-	-	-
Wonoasri	-	-	-
<b>Kecamatan Ngadirojo</b>	<b>1</b>	<b>11</b>	<b>23</b>

Catatan/Note: ...

Sumber/Source: BPS, Pendataan Potensi Desa (Podes)/BPS-Statistics Indonesia, *Village Potential Data Collecting*



**ST 2023**

**SENSUS PERTANIAN**

**BerAKHLAK**

Berorientasi Pelayanan Akuntabel Kompeten  
Harmonis Loyal Adaptif Kolaboratif

**D A T A**  
MENCERDASKAN BANGSA



**BADAN PUSAT STATISTIK  
KABUPATEN PACITAN**

Jln. Ronggowarsito No. 2 Pacitan 63511  
Tlp./Fax. (0357)881304, E-mail: bps3501.bps.go.id