

KECAMATAN GEMUH DALAM ANGKA 2019



**BADAN PUSAT STATISTIK
KABUPATEN KENDAL**

KECAMATAN GEMUH DALAM ANGKA 2019



GEMUH DALAM ANGKA 2019
GEMUH IN FIGURES 2019

ISSN : 2614-9184

Nomor Publikasi/ *Publication Number* : 33240.1916
Katalog / *Catalog* : 1102001.3324110

Ukuran Buku/ *Book Size* : 21 x 15 cm

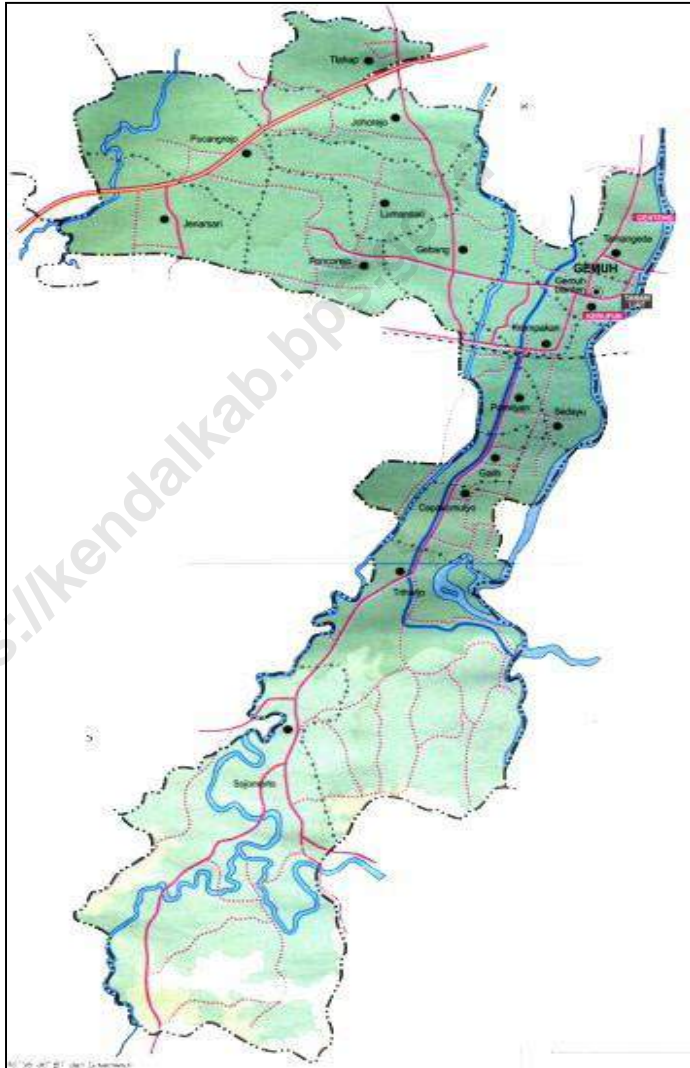
Jumlah Halaman/ *Number of Page* : xii + 99 Halaman/ Pages

Naskah/ *Manuscript* :
Plt. Koordinator Statistik Kecamatan Gemuh
District Statistical Officer Gemuh

Diterbitkan Oleh/ *Published By* :
BPS Kabupaten Kendal

Boleh dikutip dengan menyebutkan sumbernya/
May be cited with the reference of the source

**PETA WILAYAH
KECAMATAN GEMUH
Map of GEMUH**



KATA SAMBUTAN

Assalamu'alaikum Wr.Wb..

Alhamdulillah, segala puji bagi Allah SWT akhirnya buku *KECAMATAN GEMUH DALAM ANGKA 2019* ini dapat terbit sesuai jadwal. Ucapan terima kasih yang tak terhingga Saya ucapkan kepada Koordinator Statistik Kecamatan Gemuh yang telah berupaya maksimal menyusun buku ini.

Buku ini merupakan sumber data dan informasi yang sangat penting dalam perencanaan pembangunan, utamanya yang berkaitan dengan kondisi sosial, ekonomi, dan berbagai hal lainnya.

Semoga buku ini dapat dijadikan sumber data dan informasi dalam pelaksanaan tugas baik di bidang pemerintahan, pembangunan, maupun kemasyarakatan di era sekarang ini.

Akhirnya, semoga buku ini benar-benar dapat dimanfaatkan oleh semua pihak, dalam rangka lebih memacu perkembangan pembangunan di Kecamatan Gemuh.

Wassalamu'alaikum Wr. Wb.

Kendal, September 2019
Kepala BPS Kabupaten Kendal,



Dra. Ummi Hastuti, M.Si
NIP. 19660424 199403 2 003

KATA PENGANTAR

Publikasi Kecamatan Gemuh Dalam Angka 2019 merupakan publikasi yang diterbitkan oleh Badan Pusat Statistik Kabupaten Kendal. Publikasi ini berisi berbagai data dan informasi terpilih seputar Kecamatan Gemuh untuk membantu pengguna data memahami perkembangan pembangunan serta potensi yang ada di Kecamatan Gemuh.

Publikasi Kecamatan Gemuh Dalam Angka 2019 merupakan publikasi yang terbit secara rutin setiap tahun. Analisis yang disajikan berupa analisis sederhana.

Semoga publikasi ini bermanfaat bagi para pengguna data sekaligus dapat memperkaya akan kebutuhan data statistik di Kecamatan Gemuh.

Akhirnya, Saya ucapkan terima kasih yang sebesar-besarnya kepada semua pihak yang telah membantu dalam penerbitan publikasi ini. Saran yang konstruktif sangat kami harapkan demi perbaikan publikasi di masa yang akan datang.

Gemuh, September 2019
Koordinator Statistik Kecamatan
Gemuh



Zuliya Ismawati, A.Md
NIP. 19880110 201003 2 001

DAFTAR ISI

	Halaman
Bab I Geografis	1
Bab II Pemerintahan	16
Bab III Kependudukan	26
Bab IV Sosial	46
Bab V Pertanian	77
Bab VI Keuangan	93

DAFTAR TABEL

	Halaman
BAB I. GEOGRAFIS	
Tabel 1.1.	Letak Geografis Wilayah Kecamatan Gemuh 3
Tabel 1.2.	Luas Wilayah Menurut Desa Tahun 2018 4
Tabel 1.3.	Jarak Kantor Desa ke Ibu Kota Kecamatan Gemuh Tahun 2018 5
Tabel 1.4.	Luas Wilayah Kecamatan Gemuh Menurut Jenis Penggunaan Tahun 2018 6
Tabel 1.5.	Luas Lahan Sawah Menurut Desa dan Jenis Pengairannya (Hektar) Tahun 2018 7
Tabel 1.6.	Luas Lahan Bukan Sawah Menurut Desa dan Jenisnya (Hektar) Tahun 2018 9
Tabel 1.7.	Luas Lahan Bukan Pertanian Menurut Desa dan Jenisnya (Hektar) Tahun 2018 12
Tabel 1.8.	Banyaknya Hari Hujan Menurut Bulan Tahun 2016 - 2018 13
Tabel 1.9.	Banyaknya Curah Hujan Menurut Bulan Tahun 2016 - 2018 14
BAB II. PEMERINTAHAN	
Tabel 2.1.	Banyaknya Dusun/Dukuh, Rukun Warga (RW), dan Rukun Tetangga (RT) Menurut Desa Tahun 2018 18
Tabel 2.2.	Banyaknya Balai Desa dan Kantor Desa Tahun 2018 19
Tabel 2.3.	Banyaknya Perangkat Desa Menurut Desa Tahun 2018 20
Tabel 2.4.	Banyaknya Surat Pemberitahuan Pajak Terutang (SPPT) Menurut Desa Tahun 2016 - 2018 23
Tabel 2.5.	Pemasukan Pajak Bumi dan Bangunan (PBB) Menurut Desa Tahun 2016 - 2018 24
BAB III. KEPENDUDUKAN	
Tabel 3.1.	Jumlah Penduduk Menurut Jenis Kelamin Tahun 2008- 28

	Halaman	
	2018	
Tabel 3.2.	Jumlah Penduduk Menurut Jenis Kelamin dan Sex Rasio Dirinci Per Desa Tahun 2018	29
Tabel 3.3.	Jumlah Penduduk, Jumlah Kepala Keluarga dan Kepemilikan Kartu Keluarga menurut desa Tahun 2018	30
Tabel 3.4.	Luas Wilayah, Jumlah Penduduk, dan Kepadatan Penduduk Menurut Desa Tahun 2018	31
Tabel 3.5.	Laju Pertumbuhan Penduduk Menurut Desa Tahun 2017 - 2018	32
Tabel 3.6.	Jumlah Penduduk Menurut Kelompok Umur dan Jenis Kelamin Tahun 2016	33
Tabel 3.7.	Jumlah Penduduk Menurut Kelompok Umur dan Jenis Kelamin Tahun 2017	34
Tabel 3.8.	Jumlah Penduduk Menurut Kelompok Umur dan Jenis Kelamin Tahun 2018	35
Tabel 3.9.	Banyaknya Akseptor KB Aktif Menurut Desa dan Jenis Kontrasepsi Tahun 2018	36
Tabel 3.10.	Banyaknya Pemeluk Agama Menurut Desa Tahun 2018	39
Tabel 3.11.	Banyaknya Tempat Ibadah Menurut Desa Tahun 2018	41
Tabel 3.12.	Banyaknya Calon Jamaah Haji Menurut Desa Tahun 2016 - 2018	42
Tabel 3.13.	Banyaknya Nikah, Talak, Cerai, dan Rujuk Menurut Desa Tahun 2018	43
Tabel 3.14.	Laporan Perkembangan Kegunaan Tanah Wakaf Menurut Desa Tahun 2018	44
 BAB IV. SOSIAL		
Tabel 4.1.	Rasio Murid – Sekolah dan Rasio Murid - Guru Taman Kanak-Kanak (TK) Menurut Desa Tahun 2018	48
Tabel 4.2.	Rasio Murid – Sekolah dan Rasio Murid - Guru Sekolah Dasar Negeri (SDN) Menurut Desa Tahun 2018	49
Tabel 4.3.	Rasio Murid – Sekolah dan Rasio Murid - Guru Sekolah Dasar (SD) Swasta Menurut Desa Tahun 2018	50

	Halaman	
Tabel 4.4.	Rasio Murid – Sekolah dan Rasio Murid - Guru Madrasah Ibtidaiyah (MI) Menurut Desa Tahun 2018	51
Tabel 4.5.	Rasio Murid – Sekolah dan Rasio Murid - Guru Sekolah Menengah Pertama Negeri Menurut Desa Tahun 2018	52
Tabel 4.6.	Rasio Murid – Sekolah dan Rasio Murid - Guru Sekolah Menengah Pertama Swasta Menurut Desa Tahun 2018	53
Tabel 4.7.	Rasio Murid – Sekolah dan Rasio Murid - Guru Madrasah Tsanawiyah (MTS) Menurut Desa Tahun 2018	54
Tabel 4.8.	Rasio Murid – Sekolah dan Rasio Murid - Guru Sekolah Menengah Atas Negeri(SMAN) Menurut Desa Tahun 2018	55
Tabel 4.9.	Rasio Murid – Sekolah dan Rasio Murid - Guru Sekolah Menengah Atas (SMA) Swasta Menurut Desa Tahun 2018	56
Tabel 4.10.	Rasio Murid – Sekolah dan Rasio Murid - Guru Sekolah Menengah Kejuruan Negeri (SMKN) Menurut Desa Tahun 2018	57
Tabel 4.11.	Rasio Murid – Sekolah dan Rasio Murid - Guru Sekolah Menengah Kejuruan (SMK) Swasta Menurut Desa Tahun 2018	58
Tabel 4.12.	Rasio Murid – Sekolah dan Rasio Murid - Guru Madrasah Aliyah (MA) Menurut Desa Tahun 2018	59
Tabel 4.13.	Banyaknya Tenaga Kesehatan Menurut Desa Tahun 2018	60
Tabel 4.14.	Banyaknya Fasilitas Kesehatan Menurut Desa Tahun 2018	61
Tabel 4.15.	Banyaknya Keluarga Menurut Desa dan Jenis Tahapan Tahun 2018	64
Tabel 4.16.	Banyaknya Penderita Cacat Menurut Desa dan Jenis Cacat Tahun 2018	65
Tabel 4.17.	Banyaknya Penyandang Sosial Menurut Desa dan Jenis Penyandang Sosial Tahun 2018	67
Tabel 4.18.	Banyaknya Lapangan Olahraga Menurut Desa Tahun 2018	69

	Halaman
Tabel 4.19. Jumlah Bantuan Program Keluarga Harapan (PKH) Tahap I Menurut Desa Tahun 2018	70
Tabel 4.20. Jumlah Bantuan Program Keluarga Harapan (PKH) Tahap II Menurut Desa Tahun 2018	71
Tabel 4.21. Jumlah Bantuan Program Keluarga Harapan (PKH) Tahap III Menurut Desa Tahun 2018	72
Tabel 4.22. Jumlah Bantuan Program Keluarga Harapan (PKH) Tahap IV Menurut Desa Tahun 2018	73
Tabel 4.23. Banyaknya Rumah Tangga Sasaran Hasil Pendataan	74
Tabel 4.24. Jumlah Penerima Program Raskin Tahun 2016 - 2018	75

BAB V. PERTANIAN

Tabel 5.1. Realisasi Luas Panen dan Produksi Padi Sawah Tahun 2018	79
Tabel 5.2. Realisasi Luas Panen dan Produksi Padi Gogo Tahun 2018	80
Tabel 5.3. Realisasi Luas Panen dan Produksi Jagung Tahun 2018	81
Tabel 5.4. Realisasi Luas Panen dan Produksi Kedelai Tahun 2018	82
Tabel 5.5. Realisasi Luas Panen dan Produksi Kacang hijau Tahun 2018	83
Tabel 5.6. Produksi Tanaman Holtikultura Tahunan menurut Komoditas Tahun 2018	84
Tabel 5.7. Produksi Tanaman Holtikultura Semusim menurut Komoditas Tahun 2018	85
Tabel 5.8. Luas Areal dan produksi tanaman perkebunan menurut komoditas tahun 2018	86
Tabel 5.9. Produksi dan nilai produksi perikanan menurut komoditas Tahun 2018	87
Tabel 5.10. Populasi Ternak Menurut Desa Tahun 2018	88

BAB VI. KEUANGAN

Tabel 6.1. Banyaknya Bank Menurut Desa Tahun 2018	95
Tabel 6.2. Banyaknya Lembaga Keuangan Bukan Bank Menurut Desa Tahun 2018	96
Tabel 6.3. Banyaknya Pasar Menurut Desa Tahun 2018	97

Tabel 6.4. Jumlah Dana Desa Yang Bersumber Dari APBN Dirinci Per Desa Tahun Anggaran 2018

98

<https://kendalkab.bps.go.id>

DAFTAR GRAFIK

	Halaman
Grafik 1. Perbandingan Luas Wilayah Kecamatan Gemuh Menurut Jenis Penggunaan Tahun 2018	15
Grafik 2. Banyaknya Perangkat Desa Tahun 2018	25
Grafik 3. Penduduk Kecamatan Gemuh Menurut Kelompok Umur dan Jenis Kelamin Tahun 2018	45
Grafik 4. Perbandingan Jumlah Murid di Kecamatan Gemuh Tahun 2018	76
Grafik 5. Jumlah Ternak Menurut Jenisnya Tahun 2018	92
Grafik 6. Jumlah Dana Desa Menurut Desa Tahun 2018 (Ribu Rupiah)	99

BAB I

GEOGRAFIS

Letak Astronomis

$6^{\circ}56'19''$ LS - $7^{\circ}3'29''$ LS

$110^{\circ}5'17''$ BT - $110^{\circ}09'06''$ BT



Luas Wilayah = 38,17 Km²

Teluas : Sojomerto → 9,99 Km²

Terkecil : Krompakan → 0,73 Km²



- Rata-rata hari hujan sebanyak 9 hari
- Rata-rata curah hujan per hari sebesar 12,9 mm/hari

BAB I. GEOGRAFIS

Kabupaten Kendal terdiri dari 20 kecamatan yang mana salah satunya adalah Kecamatan Gemuh. Wilayah Kecamatan Gemuh seluruhnya merupakan daratan dengan ketinggian tanah ± 15 meter di atas permukaan laut dan berbatasan langsung dengan Kecamatan Cepiring dan Kecamatan Kangkung di sebelah utara. Selanjutnya, di sebelah selatan berbatasan dengan Kecamatan Patean, sebelah barat berbatasan dengan Kecamatan Ringinarum dan Kecamatan Rowosari, dan sebelah timur berbatasan dengan Kecamatan Pegandon.

Secara administratif, Kecamatan Gemuh terdiri dari 16 desa dengan desa terjauh dari ibukota kecamatan adalah Desa Jenarsari, dengan jarak 8,10 Km dari ibukota kecamatan sedangkan desa terdekat adalah Desa Gemuhblanten yang merupakan desa tempat ibukota Kecamatan Gemuh. Secara total, luas wilayah Kecamatan Gemuh mencapai 38,17 Km² dengan komposisi terbesar 55,46 persennya merupakan lahan bukan pertanian (rumah/bangunan, hutan negara, rawa-rawa dan lainnya). Selebihnya sebesar 38,3 persen atau 14,62 Km² digunakan untuk lahan sawah dan 6,24 persennya atau sebesar 2,38 Km² digunakan untuk lahan pertanian bukan sawah (ladang, hutan, kebun, dan lainnya)

Dilihat dari iklim dan cuaca, rata-rata curah hujan di wilayah Kecamatan Gemuh tahun 2018 ini lebih rendah dibandingkan tahun lalu, yaitu sekitar 116 mm dengan rata-rata hari hujan sebanyak 9 hari. Selama tahun 2018, curah hujan tertinggi terjadi di bulan November dengan rata-rata curah hujan per hari sebesar 17,38 mm/hari.

Tabel 1.1. Letak Geografis Wilayah Kecamatan Gemuh

Letak dan Luas	Uraian
(1)	(2)
1. Letak	6° 56' 19" LS - 7° 3' 29" LS 110° 5' 17" BT - 110° 09' 06" BT
2. Luas	38,17 Km ²
3. Letak Di Atas Permukaan Laut	15 meter dpl
4. Batas Wilayah	
Sebelah Utara	: Kec. Cepiring dan Kec. Kangkung
Sebelah Selatan	: Kecamatan Patean
Sebelah Timur	: Kecamatan Pegandon
Sebelah Barat	: Kec. Ringinarum dan Kec. Rowosari

Sumber data: Kantor Kecamatan Gemuh

Tabel 1.2. Luas Wilayah Menurut Desa Tahun 2018

Desa/Kelurahan	Luas Wilayah (Km ²)	Persentase (%)
(1)	(2)	(3)
01. Sojomerto	9.99	26.18
02. Triharjo	7.83	20.52
03. Cepokomulyo	1.66	4.34
04. Galih	0.95	2.49
05. Pamriyan	0.87	2.27
06. Jenarsari	2.20	5.77
07. Poncorejo	2.20	5.77
08. Gebang	1.44	3.78
09. Krompaan	0.73	1.90
10. Sedayu	0.94	2.47
11. Gemuhblanten	0.94	2.46
12. Tamangede	1.18	3.10
13. Lumansari	1.51	3.95
14. Johorejo	1.15	3.00
15. Tlahab	1.43	3.76
16. Pucangrejo	3.15	8.26
Jumlah	38.17	100.00

Sumber data: Kantor Kecamatan Gemuh

Tabel 1.3. Jarak Kantor Desa ke Ibu Kota Kecamatan Gemuh Tahun 2018

Desa/Kelurahan	Jarak (Km)
(1)	(2)
01. Sojomerto	7.50
02. Triharjo	4.70
03. Cepokomulyo	3.50
04. Galih	2.70
05. Pamriyan	1.70
06. Jenarsari	8.10
07. Poncorejo	2.60
08. Gebang	1.60
09. Krompaan	0.80
10. Sedayu	1.50
11. Gemuhblanten	0.50
12. Tamangede	1.10
13. Lumansari	3.60
14. Johorejo	4.20
15. Tlahab	5.10
16. Pucangrejo	6.70

Sumber data: Kantor Kecamatan Gemuh

Tabel 1.4. Luas Wilayah Kecamatan Gemuh Menurut Jenis Penggunaan Tahun 2018

Jenis Penggunaan	Luas (Km ²)	Persentase (%)
(1)	(2)	(3)
1. Lahan Sawah	14.62	38.30
2. Lahan Bukan Sawah	2.38	6.24
3. Lahan Bukan Pertanian	21.17	55.46
Jumlah	38.17	100.00

Sumber data: Koordinator PPL Kecamatan Gemuh

Tabel 1.5. Luas Lahan Sawah Menurut Desa dan Jenis Pengairannya (Hektar) Tahun 2018

Desa/Kelurahan	Lahan Sawah Irigasi				
	Irigasi Teknis	Irigasi Setengah Teknis	Irigasi Sederhana	Irigasi Desa	
(1)	(2)	(3)	(4)	(5)	
01. Sojomerto	155.15	0.00	0.00	0.00	
02. Triharjo	94.68	0.00	0.00	0.00	
03. Cepokomulyo	82.32	0.00	0.00	0.00	
04. Galih	56.62	0.00	0.00	0.00	
05. Pamriyan	48.00	0.00	0.00	0.00	
06. Jenarsari	102.67	0.00	0.00	0.00	
07. Poncorejo	154.62	0.00	0.00	0.00	
08. Gebang	99.44	0.00	0.00	0.00	
09. Krompaan	49.06	0.00	0.00	0.00	
10. Sedayu	41.60	0.00	0.00	0.00	
11. Gemuhblanten	38.59	0.00	0.00	0.00	
12. Tamangede	62.37	0.00	0.00	0.00	
13. Lumansari	108.64	0.00	0.00	0.00	
14. Johorejo	80.26	0.00	0.00	0.00	
15. Tlahab	97.89	0.00	0.00	0.00	
16. Pucangrejo	190.17	0.00	0.00	0.00	
Jumlah	2018	1,462.08	0.00	0.00	0.00
	2017	1,462.08	0.00	0.00	0.00
	2016	1,462.08	0.00	0.00	0.00

Sumber data: Koordinator PPL Kecamatan Gemuh

Tabel 1.5. Lanjutan

(Ha)

Desa/Kelurahan	Lahan Sawah Non Irigasi			
	Tadah Hujan	Rawa Pasang Surut	Rawa Lebak	
(1)	(6)	(7)	(8)	
01. Sojomerto	0.00	0.00	0.00	
02. Triharjo	0.00	0.00	0.00	
03. Cepokomulyo	0.00	0.00	0.00	
04. Galih	0.00	0.00	0.00	
05. Pamriyan	0.00	0.00	0.00	
06. Jenarsari	0.00	0.00	0.00	
07. Poncorejo	0.00	0.00	0.00	
08. Gebang	0.00	0.00	0.00	
09. Krompaan	0.00	0.00	0.00	
10. Sedayu	0.00	0.00	0.00	
11. Gemuhblanten	0.00	0.00	0.00	
12. Tamangede	0.00	0.00	0.00	
13. Lumansari	0.00	0.00	0.00	
14. Johorejo	0.00	0.00	0.00	
15. Tlahab	0.00	0.00	0.00	
16. Pucangrejo	0.00	0.00	0.00	
Jumlah	2018	0.00	0.00	0.00
	2017	0.00	0.00	0.00
	2016	0.00	0.00	0.00

Sumber data: Koordinator PPL Kecamatan Gemuh

Tabel 1.6. Luas Lahan Bukan Sawah Menurut Desa dan Jenisnya (Hektar) Tahun 2018

Desa/Kelurahan	Lahan Pertanian Bukan Sawah			
	Tegal/Kebun	Ladang/Huma	Perkebunan	
(1)	(2)	(3)	(4)	
01. Sojomerto	22.47	0.00	0.00	
02. Triharjo	52.54	0.00	0.00	
03. Cepokomulyo	27.00	0.00	0.00	
04. Galih	0.83	0.00	0.00	
05. Pamriyan	1.26	0.00	0.00	
06. Jenarsari	60.82	0.00	0.00	
07. Poncorejo	19.23	0.00	0.00	
08. Gebang	0.00	0.00	0.00	
09. Krompaan	0.00	0.00	0.00	
10. Sedayu	0.00	0.00	0.00	
11. Gemuhblanten	2.52	0.00	0.00	
12. Tamangede	0.00	0.00	0.00	
13. Lumansari	5.00	0.00	0.00	
14. Johorejo	0.00	0.00	0.00	
15. Tlahab	0.00	0.00	0.00	
16. Pucangrejo	46.31	0.00	0.00	
Jumlah	2018	237.98	0.00	0.00
	2017	237.98	0.00	0.00
	2016	237.98	0.00	0.00

Sumber data: Koordinator PPL Kecamatan Gemuh

Tabel 1.6. Lanjutan

(Ha)

Desa/Kelurahan	Lahan Pertanian Bukan Sawah			
	Hutan Rakyat	Padang Pengembalaan	Hutan Negara	
(1)	(5)	(6)	(7)	
01. Sojomerto	0.00	0.00	682.40	
02. Triharjo	0.00	0.00	568.30	
03. Cepokomulyo	0.00	0.00	0.00	
04. Galih	0.00	0.00	0.00	
05. Pamriyan	0.00	0.00	0.00	
06. Jenarsari	0.00	0.00	0.00	
07. Poncorejo	0.00	0.00	0.00	
08. Gebang	0.00	0.00	0.00	
09. Krompaan	0.00	0.00	0.00	
10. Sedayu	0.00	0.00	0.00	
11. Gemuhblanten	0.00	0.00	0.00	
12. Tamangede	0.00	0.00	0.00	
13. Lumansari	0.00	0.00	0.00	
14. Johorejo	0.00	0.00	0.00	
15. Tlahab	0.00	0.00	0.00	
16. Pucangrejo	0.00	0.00	0.00	
Jumlah	2018	0.00	0.00	1,250.70
	2017	0.00	0.00	1,250.70
	2016	0.00	0.00	1,250.70

Sumber data: Koordinator PPL Kecamatan Gemuh

Tabel 1.6. Lanjutan

(Ha)

Desa/Kelurahan	Lahan Pertanian Bukan Sawah			
	Sementara Tidak Diusahakan	Kolam/ Tebat/ Empang	Lainnya	
(1)	(8)	(9)	(10)	
01. Sojomerto	0.00	0.00	0.00	
02. Triharjo	0.00	0.00	0.00	
03. Cepokomulyo	0.00	0.00	0.00	
04. Galih	0.00	0.00	0.00	
05. Pamriyan	0.00	0.00	0.00	
06. Jenarsari	0.00	0.00	0.00	
07. Poncorejo	0.00	0.00	0.00	
08. Gebang	0.00	0.00	0.00	
09. Krompaan	0.00	0.00	0.00	
10. Sedayu	0.00	0.00	0.00	
11. Gemuhblanten	0.00	0.00	0.00	
12. Tamangede	0.00	0.00	0.00	
13. Lumansari	0.00	0.00	0.00	
14. Johorejo	0.00	0.00	0.00	
15. Tlahab	0.00	0.00	0.00	
16. Pucangrejo	0.00	0.00	0.00	
Jumlah	2018	0.00	0.00	0.00
	2017	0.00	0.00	0.00
	2016	0.00	0.00	0.00

Sumber data: Koordinator PPL Kecamatan Gemuh

Tabel 1.7. Luas Lahan Bukan Pertanian Menurut Desa dan Jenisnya (Hektar) Tahun 2018

Desa/Kelurahan	Lahan Bukan Pertanian			
	Rumah, Bangunan	Rawa-Rawa	Lainnya	
(1)	(2)	(3)	(4)	
01. Sojomerto	131.47	0.00	7.90	
02. Triharjo	63.23	0.00	4.50	
03. Cepokomulyo	52.16	0.00	4.08	
04. Galih	30.06	0.00	7.42	
05. Pamriyan	32.60	0.00	4.91	
06. Jenarsari	50.13	0.00	6.49	
07. Poncorejo	44.22	0.00	2.04	
08. Gebang	35.22	0.00	9.60	
09. Krompaan	21.52	0.00	2.00	
10. Sedayu	49.86	0.00	2.92	
11. Gemuhblanten	46.99	0.00	5.70	
12. Tamangede	51.50	0.00	4.31	
13. Lumansari	33.36	0.00	3.60	
14. Johorejo	31.47	0.00	2.77	
15. Tlahab	42.95	0.00	2.56	
16. Pucangrejo	75.45	0.00	3.35	
Jumlah	2018	792.19	0.00	74.15
	2017	792.19	0.00	74.15
	2016	792.19	0.00	74.15

Sumber data: Koordinator PPL Kecamatan Gemuh

Tabel 1.8. Rata-rata banyaknya Hari Hujan Menurut Bulan Tahun 2016 - 2018

(Hari)

Bulan	2016	2017	2018
(1)	(2)	(3)	(4)
01. Januari	11	21	22
02. Pebruari	19	20	22
03. Maret	6	9	13
04. April	14	10	12
05. Mei	8	6	5
06. Juni	9	5	3
07. Juli	10	4	0
08. Agustus	6	1	0
09. September	10	4	0
10. Oktober	10	7	1
11. November	14	15	13
12. Desember	16	17	15
Kecamatan Gemuh	11	10	9

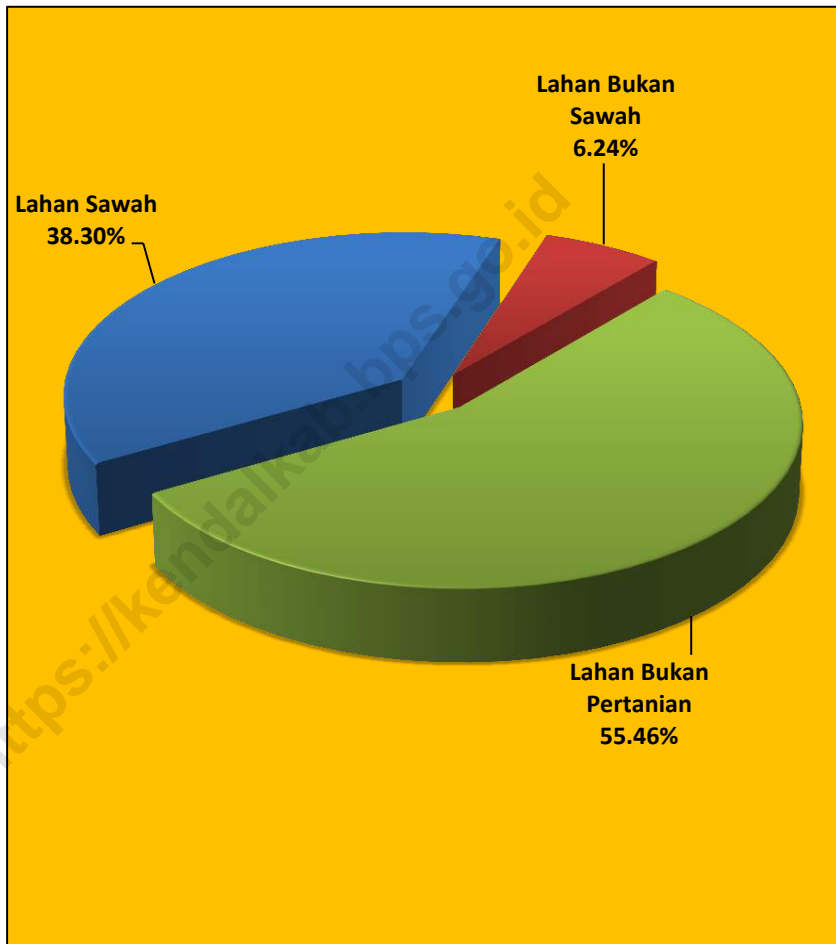
Sumber data: Pengairan Ranting Kecamatan Gemuh


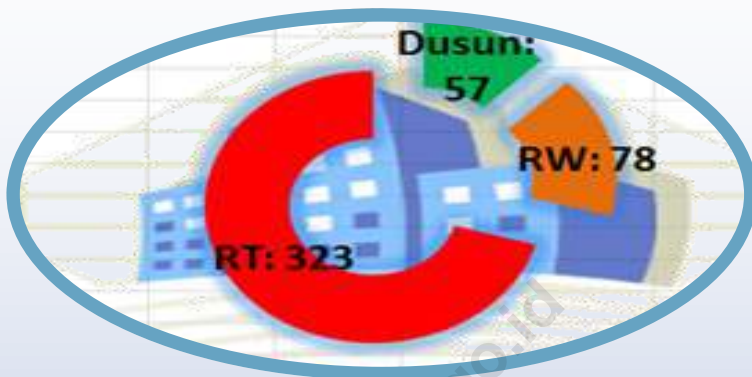
Tabel 1.9. Banyaknya Curah Hujan Menurut Bulan Tahun 2016 - 2018

				(mm)
Bulan	2016	2017	2018	
(1)	(2)	(3)	(4)	
01. Januari	307	428	184	
02. Pebruari	460	415	381	
03. Maret	135	189	223	
04. April	289	135	118	
05. Mei	185	173	22	
06. Juni	275	107	45	
07. Juli	268	50	0	
08. Agustus	90	1	0	
09. September	261	96	0	
10. Oktober	188	135	1	
11. November	267	363	226	
12. Desember	269	326	186	
Kecamatan Gemuh	249	202	116	

Sumber data: Pengairan Ranting Kecamatan Gemuh

Grafik 1. Perbandingan Luas Wilayah Kecamatan Gemuh Menurut Jenis Penggunaan Tahun 2018





Pemasukan PBB 2018 :

1.029.252.197 (81,35 %)

* Galih : 47.835.142 (100%)

* Triharjo : 75.220.911 (64,6%)

BAB II. PEMERINTAHAN

Secara administratif, Kecamatan Gemuh dibagi kedalam enam belas desa dengan ibukota kecamatan terdapat di Desa Gemuhblanten. Adapun kondisi Jumlah RT, RW dan Dusun pada tahun 2018 masih seperti tahun sebelumnya yaitu jumlah Rukun Tetangga (RT) sebanyak 323 RT, jumlah dusun/dukuh 57. Sedangkan untuk Rukun Warga (Rw) masih sebanyak 78 RW. Sementara itu, jumlah aparat pemerintah desa di wilayah Kecamatan Gemuh pada tahun 2018 mengalami peningkatan jumlah aparat setiap desa, tercatat sebanyak 162 orang yang terdiri dari 16 kepala desa, 16 sekdes, 15 kaur TU dan umum, 15 kaur keuangan, 12 kaur Perencanaan, 16 Kasi Pemerintahan, 14 Kasi pelayanan, 15 Kasi Kesejahteraan, dan 43 Kepala Dusun.

Banyaknya Surat Pemberitahuan Pajak Terutang (SPPT) tahun 2018 sebanyak 24.191 lembar, mengalami penurunan dibandingkan tahun lalu yang berjumlah 24.300 lembar. Sama halnya dengan pemasukan PBB Tahun 2018 juga mengalami peningkatan menjadi 1.029.252 juta rupiah. Pendapatan pajak tersebut berasal dari sekitar 81,35 persen wajib pajak dengan total target penerimaan pajak sebesar 1.265.204 juta rupiah.

Untuk tahun 2018 Desa Galih menjadi desa yang berhasil merealisasikan pajak 100 persen, disusul oleh Desa Cepokomulyo dengan realisasi pajak terbesar kedua yaitu sebesar 94,05 persen. Sementara itu, Desa Triharjo menjadi desa dengan penerimaan pajak terendah yang hanya mencapai 64,60 persen.

Tabel 2.1. Banyaknya Dusun/Dukuh, Rukun Warga (RW), dan Rukun Tetangga (RT) Menurut Desa Tahun 2018

Desa/Kelurahan	Dusun/ Dukuh	Rukun Warga (RW)	Rukun Tetangga (RT)
(1)	(2)	(3)	(4)
01. Sojomerto	8	8	37
02. Triharjo	3	5	25
03. Cepokomulyo	3	8	32
04. Galih	2	3	16
05. Pamriyan	3	3	15
06. Jenarsari	3	5	23
07. Poncorejo	7	8	19
08. Gebang	3	8	23
09. Krompaan	1	5	13
10. Sedayu	1	4	12
11. Gemuhblanten	3	3	20
12. Tamangede	7	4	25
13. Lumansari	3	3	19
14. Johorejo	2	2	10
15. Tlahab	2	3	13
16. Pucangrejo	6	6	21
Jumlah	2018	57	78
	2017	57	78
	2016	50	78

Sumber data: Kantor Kecamatan Gemuh

Tabel 2.2. Banyaknya Balai Desa dan Kantor Desa Tahun 2018

Desa/Kelurahan	Balai Desa	Kantor Desa
(1)	(2)	(3)
01. Sojomerto	1	1
02. Triharjo	1	1
03. Cepokomulyo	1	1
04. Galih	1	1
05. Pamriyan	1	1
06. Jenarsari	1	1
07. Poncorejo	1	1
08. Gebang	1	1
09. Krompaan	1	1
10. Sedayu	1	1
11. Gemuhblanten	1	1
12. Tamangede	1	1
13. Lumansari	1	1
14. Johorejo	1	1
15. Tlahab	1	1
16. Pucangrejo	1	1
Jumlah		
	2018	16
	2017	16
	2016	16

Sumber data: Kantor Kecamatan Gemuh

Tabel 2.3. Banyaknya Perangkat Desa Menurut Desa Tahun 2018 Berdasarkan SK SOTK PERBUP NO 80 TAHUN 2017

Desa/Kelurahan	Kepala Desa	Sekretaris Desa	Kaur TU dan Umum
(1)	(2)	(3)	(4)
01. Sojomerto	1	1	1
02. Triharjo	1	1	1
03. Cepokomulyo	1	1	1
04. Galih	1	1	1
05. Pamriyan	1	1	1
06. Jenarsari	1	1	1
07. Poncorejo	1	1	1
08. Gebang	1	1	1
09. Krompaan	1	1	1
10. Sedayu	1	1	0
11. Gemuhblanten	1	1	1
12. Tamangede	1	1	1
13. Lumansari	1	1	1
14. Johorejo	1	1	1
15. Tlahab	1	1	1
16. Pucangrejo	1	1	1
Jumlah	2018	16	16
	2017	16	16

Sumber data: Kantor Kecamatan Gemuh

Tabel 2.3. Lanjutan

Desa/Kelurahan	Kaur Keuangan	Kaur Perencanaan	Kasi Pemerintahan	
(1)	(5)	(6)	(7)	
01. Sojomerto	1	1	1	
02. Triharjo	0	1	1	
03. Cepokomulyo	1	1	1	
04. Galih	1	0	1	
05. Pamriyan	1	1	1	
06. Jenarsari	1	1	1	
07. Poncorejo	1	1	1	
08. Gebang	1	1	1	
09. Krompaan	1	1	1	
10. Sedayu	1	1	1	
11. Gemuhblanten	1	0	1	
12. Tamangede	1	0	1	
13. Lumansari	1	1	1	
14. Johorejo	1	1	1	
15. Tlahab	1	1	1	
16. Pucangrejo	1	0	1	
Jumlah	2018	15	12	16
	2017	16	7	10

Sumber data: Kantor Kecamatan Gemuh

Tabel 2.3. Lanjutan

Desa/Kelurahan	Kasi Pelayanan	Kasi Kesejahteraan	Kepala Dusun	
(1)	(8)	(9)	(10)	
01. Sojomerto	1	1	7	
02. Triharjo	1	1	3	
03. Cepokomulyo	1	1	2	
04. Galih	1	1	2	
05. Pamriyan	1	1	0	
06. Jenarsari	1	1	3	
07. Poncorejo	1	1	5	
08. Gebang	1	1	3	
09. Krompaan	1	1	1	
10. Sedayu	0	1	1	
11. Gemuhblanten	0	1	2	
12. Tamangede	1	0	2	
13. Lumansari	1	1	3	
14. Johorejo	1	1	1	
15. Tlahab	1	1	2	
16. Pucangrejo	1	1	6	
Jumlah	2018	14	15	43
	2017	13	13	37

Sumber data: Kantor Kecamatan Gemuh

Tabel 2.4. Banyaknya Surat Pemberitahuan Pajak Terutang (SPPT) Menurut Desa Tahun 2016 - 2018

Desa/Kelurahan	2016	2017	2018
(1)	(2)	(3)	(4)
01. Sojomerto	2,740	2,740	2,718
02. Triharjo	2,187	2,188	2,185
03. Cepokomulyo	1,850	1,851	1,773
04. Galih	1,008	1,009	924
05. Pamriyan	845	862	885
06. Jenarsari	1,419	1,428	1,450
07. Poncorejo	1,911	1,919	1,946
08. Gebang	1,117	1,117	1,105
09. Krompaan	885	885	892
10. Sedayu	997	998	996
11. Gemuhblanten	1,089	1,089	1,088
12. Tamangede	1,908	1,906	1,923
13. Lumansari	1,207	1,207	1,205
14. Johorejo	1,111	1,111	1,107
15. Tlahab	1,120	1,127	1,137
16. Pucangrejo	2,835	2,863	2,857
Jumlah	24,229	24,300	24,191


Sumber data: BAKEUDA Kabupaten Kendal

Tabel 2.5. Pemasukan Pajak Bumi dan Bangunan (PBB) Menurut Desa Tahun 2016 - 2018

Desa/Kelurahan	Target (Rp. 000,-)	Pemasukan PBB (Rp. 000,-)	Persentase PBB (%)	
(1)	(2)	(3)	(4)	
01. Sojomerto	145,737	108,394	74.38	
02. Triharjo	116,445	75,221	64.60	
03. Cepokomulyo	74,661	70,217	94.05	
04. Galih	47,835	47,835	100.00	
05. Pamriyan	38,382	33,188	86.47	
06. Jenarsari	139,624	120,030	85.97	
07. Poncorejo	93,121	75,132	80.68	
08. Gebang	60,273	47,917	79.50	
09. Krompaan	35,753	24,689	69.06	
10. Sedayu	25,442	20,639	81.12	
11. Gemuhblanten	68,530	55,716	81.30	
12. Tamangede	69,872	64,611	92.47	
13. Lumansari	67,962	54,981	80.90	
14. Johorejo	35,924	31,478	87.63	
15. Tlahab	67,300	53,342	79.26	
16. Pucangrejo	178,345	145,861	81.79	
Jumlah	2018	1,265,204	1,029,252	81.35
	2017	993,861	794,965	79.99
	2016	993,743	606,663	61.05

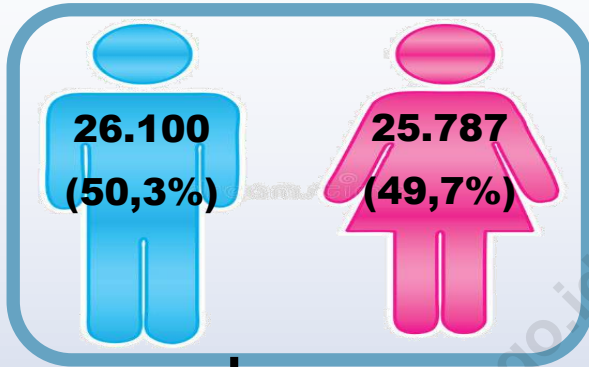
Sumber data: BAKEUDA Kabupaten Kendal per tgl 13 Januari 2019

Grafik 2. Banyaknya Perangkat Desa Tahun 2018

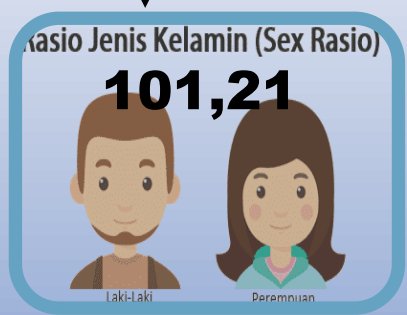
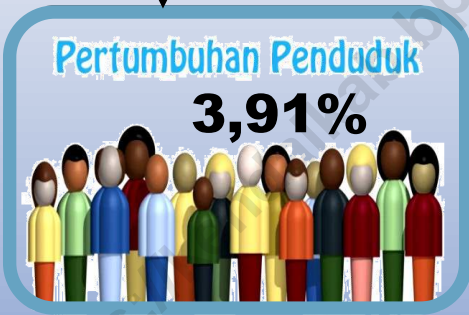


BAB III

KEPENDUDUKAN



Jumlah Penduduk 51.887 Jiwa



BAB III. KEPENDUDUKAN

Menurut data dari Dinas Kependudukan dan Catatan Sipil Kabupaten Kendal, jumlah penduduk Kecamatan Gemuh tahun 2018 tercatat sebanyak 51.887 jiwa yang terdiri dari 26.100 jiwa (50,3 %) laki-laki dan 25.787 jiwa (49,7%) perempuan. Desa dengan jumlah penduduk terbesar tahun 2018 masih seperti tahun 2017 adalah Desa Sojomerto, mencapai 6.052 jiwa (11,66 persen dari total jumlah penduduk Kecamatan Gemuh). Sementara itu, Desa Pamriyan merupakan desa dengan jumlah penduduk terkecil di Kecamatan Gemuh tahun 2018, yaitu sebesar 1.993 jiwa (3,84 persen dari total jumlah penduduk Kecamatan Gemuh).

Kepadatan penduduk Kecamatan Gemuh tahun 2018 tercatat sebesar 1.359 jiwa/km², meningkat dibandingkan tahun 2017 lalu yang hanya sebesar 1.308 jiwa/km². Artinya, di tahun 2018 ini pada setiap 1 km² luas wilayah Kecamatan Gemuh kurang lebih dihuni oleh sekitar 1.359 jiwa penduduk. Desa terpadat di Kecamatan Gemuh adalah Desa Tamangede dengan kepadatan penduduk sebesar 4.086 jiwa/km², sedangkan Desa Triharjo merupakan desa dengan kepadatan penduduk terkecil yaitu sebesar 518 jiwa/km².

Pada tahun 2018 jumlah pasangan usia subur (PUS) di Kecamatan Gemuh yaitu sebanyak 8.856 jiwa. Dari keseluruhan akseptor KB tersebut, KB suntik masih menjadi alat kontrasepsi yang paling banyak diminati di Kecamatan Gemuh.

Tabel 3.1. Jumlah Penduduk Menurut Jenis Kelamin Tahun 2007 - 2018

Tahun	Laki-Laki	Perempuan	Jumlah
(1)	(2)	(3)	(4)
2008	24,250	24,962	49,212
2009	24,441	25,129	49,570
2010	24,675	25,421	50,096
2011	24,854	25,629	50,483
2012	24,865	25,649	50,514
2013	25,602	25,542	51,144
2014	25,384	25,108	50,492
2015	24,757	24,623	49.380 **
2016	25,089	24,952	50,041
2017	25,754	24,182	49,936
2018	26,100	25,787	51,887

Keterangan : Data tahun 2008-2011 sumber data Statistik Kecamatan Gemuh dan 2012-2018 data dari Dinas Kependudukan dan Catatan Sipil Kabupaten Kendal

*Catatan: **Angka Revisi*

Tabel 3.2. Jumlah Penduduk Menurut Jenis Kelamin dan Sex Rasio Dirinci Per Desa Tahun 2018

Desa/Kelurahan	Laki-Laki	Perempuan	Jumlah	Sex Rasio	
(1)	(2)	(3)	(4)	(5)	
01. Sojomerto	3,066	2,986	6,052	102.68	
02. Triharjo	2,044	2,011	4,055	101.64	
03. Cepokomulyo	1,844	1,854	3,698	99.46	
04. Galih	1,411	1,344	2,755	104.99	
05. Pamriyan	1,016	977	1,993	103.99	
06. Jenarsari	1,312	1,300	2,612	100.92	
07. Poncorejo	1,633	1,620	3,253	100.80	
08. Gebang	1,470	1,437	2,907	102.30	
09. Krompaan	974	1,044	2,018	93.30	
10. Sedayu	1,257	1,182	2,439	106.35	
11. Gemuhblanten	1,605	1,540	3,145	104.22	
12. Tamangede	2,436	2,393	4,829	101.80	
13. Lumansari	1,520	1,568	3,088	96.94	
14. Johorejo	1,185	1,241	2,426	95.49	
15. Tlahab	1,199	1,150	2,349	104.26	
16. Pucangrejo	2,128	2,140	4,268	99.44	
Jumlah	2018	26,100	25,787	51,887	101.21
	2017	25,754	24,182	49,936	106.50
	2016	25,089	24,952	50,041	100.55

Sumber data: Dinas Kependudukan dan Catatan Sipil Kabupaten Kendal

Tabel 3.3. Jumlah Penduduk, Jumlah Kepala Keluarga dan Kepemilikan Kartu Keluarga Menurut Desa Tahun 2018

Desa/Kelurahan	Penduduk	Jumlah Kepala Keluarga	Jumlah Kepemilikan Kartu Keluarga	
(1)	(2)	(3)	(4)	
01. Sojomerto	6,052	1,961	1,933	
02. Triharjo	4,055	1,438	1,429	
03. Cepokomulyo	3,698	1,181	1,171	
04. Galih	2,755	875	867	
05. Pamriyan	1,993	647	643	
06. Jenarsari	2,612	906	895	
07. Poncorejo	3,253	1,032	1,016	
08. Gebang	2,907	921	902	
09. Krompaan	2,018	658	650	
10. Sedayu	2,439	751	740	
11. Gemuhblanten	3,145	1,023	1,008	
12. Tamangede	4,829	1,567	1,549	
13. Lumansari	3,088	1,015	1,012	
14. Johorejo	2,426	782	773	
15. Tlahab	2,349	799	792	
16. Pucangrejo	4,268	1,425	1,410	
Jumlah	2018	51,887	16,981	16,790

Sumber data: Dinas Kependudukan dan Catatan Sipil Kabupaten Kendal

Tabel 3.4. Luas Wilayah, Jumlah Penduduk, dan Kepadatan Penduduk Menurut Desa Tahun 2018

Desa/Kelurahan		Luas (Km ²)	Penduduk (Jiwa)	Kepadatan Penduduk per Km ²
(1)		(2)	(3)	(4)
01. Sojomerto		9.99	6,052	606
02. Triharjo		7.83	4,055	518
03. Cepokomulyo		1.66	3,698	2,234
04. Galih		0.95	2,755	2,902
05. Pamriyan		0.87	1,993	2,297
06. Jenarsari		2.20	2,612	1,187
07. Poncorejo		2.20	3,253	1,478
08. Gebang		1.44	2,907	2,015
09. Krompaan		0.73	2,018	2,780
10. Sedayu		0.94	2,439	2,584
11. Gemuhblanten		0.94	3,145	3,353
12. Tamangede		1.18	4,829	4,086
13. Lumansari		1.51	3,088	2,050
14. Johorejo		1.15	2,426	2,119
15. Tlahab		1.43	2,349	1,638
16. Pucangrejo		3.15	4,268	1,354
Jumlah	2018	38.17	51,887	1,359
	2017	38.17	49,936	1,308
	2016	38.17	50,041	1,311

Sumber data: Dinas Kependudukan dan Catatan Sipil Kabupaten Kendal

Tabel 3.5. Laju Pertumbuhan Penduduk Menurut Desa Tahun 2017-2018

Desa/Kelurahan	Penduduk 2017 (Jiwa)	Penduduk 2018 (Jiwa)	Laju Pertumbuhan Penduduk (%)
(1)	(2)	(3)	(4)
01. Sojomerto	5,924	6,052	2.16
02. Triharjo	3,909	4,055	3.73
03. Cepokomulyo	3,557	3,698	3.96
04. Galih	2,669	2,755	3.22
05. Pamriyan	1,942	1,993	2.63
06. Jenarsari	2,434	2,612	7.31
07. Poncorejo	3,120	3,253	4.26
08. Gebang	2,788	2,907	4.27
09. Krompaan	1,937	2,018	4.18
10. Sedayu	2,297	2,439	6.18
11. Gemuhblanten	3,106	3,145	1.26
12. Tamangede	4,704	4,829	2.66
13. Lumansari	2,915	3,088	5.93
14. Johorejo	2,304	2,426	5.30
15. Tlahab	2,277	2,349	3.16
16. Pucangrejo	4,053	4,268	5.30
Jumlah	49,936	51,887	3.91

Sumber data: Dinas Kependudukan dan Catatan Sipil Kabupaten Kendal

Tabel 3.6. Jumlah Penduduk Menurut Kelompok Umur dan Jenis Kelamin Tahun 2016

Kelompok Umur	Penduduk		Jumlah
	Laki-Laki	Perempuan	
(1)	(2)	(3)	(4)
00 - 04	864	831	1,695
05 - 09	1,998	1,918	3,916
10 - 14	1,919	1,829	3,748
15 - 19	1,865	1,778	3,643
20 - 24	1,963	2,031	3,994
25 - 29	2,227	2,094	4,321
30 - 34	2,277	2,314	4,591
35 - 39	2,271	2,253	4,524
40 - 44	1,932	1,949	3,881
45 - 49	1,729	1,830	3,559
50 - 54	1,605	1,578	3,183
55 - 59	1,444	1,488	2,932
60 - 64	1,149	1,095	2,244
65 - 69	775	717	1,492
70 - 74	449	473	922
75 +	622	774	1,396
Jumlah	25,089	24,952	50,041

Sumber data: Dinas Kependudukan dan Catatan Sipil Kabupaten Kendal

Tabel 3.7. Jumlah Penduduk Menurut Kelompok Umur dan Jenis Kelamin Tahun 2017

Kelompok Umur	Penduduk		Jumlah
	Laki-Laki	Perempuan	
(1)	(2)	(3)	(4)
00 - 04	1,526	1,399	2,925
05 - 09	2,093	2,058	4,151
10 - 14	1,978	1,849	3,827
15 - 19	1,987	1,894	3,881
20 - 24	2,099	1,907	4,006
25 - 29	2,128	1,690	3,818
30 - 34	2,271	1,912	4,183
35 - 39	2,221	1,975	4,196
40 - 44	2,015	1,803	3,818
45 - 49	1,729	1,748	3,477
50 - 54	1,562	1,581	3,143
55 - 59	1,401	1,487	2,888
60 - 64	1,130	1,063	2,193
65 - 69	698	700	1,398
70 - 74	394	437	831
75 +	522	679	1,201
Jumlah	25,754	24,182	49,936

Sumber data: Dinas Kependudukan dan Catatan Sipil Kabupaten Kendal

Tabel 3.8. Jumlah Penduduk Menurut Kelompok Umur dan Jenis Kelamin Tahun 2018

Kelompok Umur	Penduduk		Jumlah
	Laki-Laki	Perempuan	
(1)	(2)	(3)	(4)
00 - 04	1,538	1,447	2,985
05 - 09	2,158	2,081	4,239
10 - 14	1,932	1,796	3,728
15 - 19	1,848	1,794	3,642
20 - 24	2,063	2,008	4,071
25 - 29	2,112	2,068	4,180
30 - 34	2,301	2,215	4,516
35 - 39	2,168	2,149	4,317
40 - 44	2,107	2,051	4,158
45 - 49	1,683	1,812	3,495
50 - 54	1,595	1,652	3,247
55 - 59	1,472	1,491	2,963
60 - 64	1,187	1,208	2,395
65 - 69	867	770	1,637
70 - 74	431	502	933
75 +	638	743	1,381
Jumlah	26,100	25,787	51,887

Sumber data: Dinas Kependudukan dan Catatan Sipil Kabupaten Kendal

Tabel 3.9. Banyaknya Akseptor KB Aktif Menurut Desa dan Jenis Kontrasepsi Tahun 2018

Desa/Kelurahan	PUS	Kontrasepsi	
		IUD	PIL
(1)	(2)	(3)	(4)
01. Sojomerto	1,067	11	122
02. Triharjo	821	38	118
03. Cepokomulyo	564	24	108
04. Galih	378	23	76
05. Pamriyan	384	12	75
06. Jenarsari	386	40	86
07. Poncorejo	622	31	111
08. Gebang	473	20	76
09. Krompaan	352	16	78
10. Sedayu	429	15	69
11. Gemuhblanten	482	51	79
12. Tamangede	661	41	100
13. Lumansari	560	31	94
14. Johorejo	487	33	98
15. Tlahab	436	22	86
16. Pucangrejo	754	33	118
Jumlah	8,856	441	1,494
	9,099	397	1,847
	9,005	376	2,047

Sumber data: PPLKB Kecamatan Gemuh

Tabel 3.9. Lanjutan

Desa/Kelurahan	Kontrasepsi			
	Kondom	IMP	Suntik	
(1)	(5)	(6)	(7)	
01. Sojomerto	4	129	376	
02. Triharjo	8	83	182	
03. Cepokomulyo	4	51	130	
04. Galih	3	45	81	
05. Pamriyan	2	49	85	
06. Jenarsari	0	55	76	
07. Poncorejo	5	35	189	
08. Gebang	5	44	132	
09. Krompaan	2	31	89	
10. Sedayu	0	41	115	
11. Gemuhblanten	4	31	104	
12. Tamangede	6	72	168	
13. Lumansari	1	79	129	
14. Johorejo	0	68	125	
15. Tlahab	3	46	100	
16. Pucangrejo	0	79	214	
Jumlah	2018	47	938	2,295
	2017	47	892	3,703
	2016	49	889	3,401

Sumber data: PPLKB Kecamatan Gemuh

Tabel 3.9. Lanjutan

Desa/Kelurahan	Kontrasepsi			
	MOP	MOW	Jumlah	
(1)	(8)	(9)	(10)	
01. Sojomerto	6	24	672	
02. Triharjo	68	33	530	
03. Cepokomulyo	23	8	348	
04. Galih	7	19	254	
05. Pamriyan	3	19	245	
06. Jenarsari	0	12	269	
07. Poncorejo	7	9	387	
08. Gebang	6	7	290	
09. Krompaan	1	15	232	
10. Sedayu	3	22	265	
11. Gemuhblanten	8	34	311	
12. Tamangede	6	29	422	
13. Lumansari	2	45	381	
14. Johorejo	0	8	332	
15. Tlahab	0	21	278	
16. Pucangrejo	1	36	481	
Jumlah	2018	141	341	5,697
	2017	137	331	7,354
	2016	134	329	7,225

Sumber data: PPLKB Kecamatan Gemuh

Tabel 3.10. Banyaknya Pemeluk Agama Menurut Desa Tahun 2018

Desa/Kelurahan	Islam	Kristen Protestan	Kristen Katolik	
(1)	(2)	(3)	(4)	
01. Sojomerto	6,050	1	0	
02. Triharjo	4,054	1	0	
03. Cepokomulyo	3,698	0	0	
04. Galih	2,755	0	0	
05. Pamriyan	1,992	1	0	
06. Jenarsari	2,593	8	7	
07. Poncorejo	3,253	0	0	
08. Gebang	2,897	0	9	
09. Krompaan	2,008	4	6	
10. Sedayu	2,439	0	0	
11. Gemuhblanten	3,107	19	19	
12. Tamangede	4,780	29	19	
13. Lumansari	3,088	0	0	
14. Johorejo	2,426	0	0	
15. Tlahab	2,349	0	0	
16. Pucangrejo	4,261	7	0	
Jumlah	2018	51,750	70	60
	2017	49,802	68	58
	2016	49,872	86	60

Sumber data:

* Untuk Tahun 2015-2016 KUA Kecamatan Gemuh

** Untuk Tahun 2017-2018 Dinas Kependudukan dan Catatan Sipil Kabupaten Kendal

Tabel 3.10. Lanjutan

Desa/Kelurahan		Budha	Hindu	Lainnya
(1)		(5)	(6)	(7)
01.	Sojomerto	0	0	1
02.	Triharjo	0	0	0
03.	Cepokomulyo	0	0	0
04.	Galih	0	0	0
05.	Pamriyan	0	0	0
06.	Jenarsari	0	0	4
07.	Poncorejo	0	0	0
08.	Gebang	0	0	1
09.	Krompaan	0	0	0
10.	Sedayu	0	0	0
11.	Gemuhblanten	0	0	0
12.	Tamangede	1	0	0
13.	Lumansari	0	0	0
14.	Johorejo	0	0	0
15.	Tlahab	0	0	0
16.	Pucangrejo	0	0	0
Jumlah	2018	1	0	6
Jumlah	2018	1	0	7
	2017	0	0	23

Sumber data:

* Untuk Tahun 2015-2016 KUA Kecamatan Gemuh

** Untuk Tahun 2017-2018 Dinas Kependudukan dan Catatan Sipil Kabupaten Kendal

Tabel 3.11. Banyaknya Tempat Ibadah Menurut Desa Tahun 2018

Desa/Kelurahan	Masjid	Langgar/ Musholla	Gereja	Kuil/Pura	Klenteng	
(1)	(2)	(3)	(4)	(5)	(6)	
01. Sojomerto	6	18	0	0	0	
02. Triharjo	3	13	0	0	0	
03. Cepokomulyo	2	11	0	0	0	
04. Galih	1	7	0	0	0	
05. Pamriyan	2	7	0	0	0	
06. Jenarsari	3	12	0	0	0	
07. Poncorejo	1	12	0	0	0	
08. Gebang	1	10	0	0	0	
09. Krompaan	1	3	0	0	0	
10. Sedayu	2	10	0	0	0	
11. Gemuhblanten	1	11	1	0	0	
12. Tamangede	1	17	0	0	0	
13. Lumansari	2	7	0	0	0	
14. Johorejo	1	10	0	0	0	
15. Tlahab	2	6	0	0	0	
16. Pucangrejo	3	17	0	0	0	
Jumlah	2018	32	171	1	0	0
	2017	32	169	1	0	0
	2016	32	170	1	0	0

Sumber data: KUA Kecamatan Gemuh

Tabel 3.12. Banyaknya Calon Jamaah Haji Menurut Desa Tahun 2015 - 2018

Desa/Kelurahan	2016	2017	2018
(1)	(2)	(3)	(4)
01. Sojomerto	0	4	0
02. Triharjo	0	2	3
03. Cepokomulyo	0	3	12
04. Galih	2	2	0
05. Pamriyan	2	3	5
06. Jenarsari	0	2	3
07. Poncorejo	3	5	2
08. Gebang	2	3	1
09. Krompaan	0	0	0
10. Sedayu	2	5	0
11. Gemuhblanten	8	4	1
12. Tamangede	4	6	5
13. Lumansari	0	1	11
14. Johorejo	7	1	7
15. Tlahab	7	5	1
16. Pucangrejo	5	7	9
Jumlah	42	53	60

Sumber data: KUA Kecamatan Gemuh

Tabel 3.13. Banyaknya Nikah, Talak, Cerai, dan Rujuk Menurut Desa Tahun 2018

Desa/Kelurahan	Nikah	Talak	Cerai	Rujuk	
(1)	(2)	(3)	(4)	(5)	
01. Sojomerto	60	1	5	-	
02. Triharjo	36	2	4	-	
03. Cepokomulyo	46	2	3	-	
04. Galih	31	0	2	-	
05. Pamriyan	28	1	1	-	
06. Jenarsari	27	0	2	-	
07. Poncorejo	32	1	5	-	
08. Gebang	32	1	3	-	
09. Krompaan	19	0	2	-	
10. Sedayu	18	1	1	-	
11. Gemuhblanten	32	1	3	-	
12. Tamangede	56	0	6	-	
13. Lumansari	23	1	2	-	
14. Johorejo	28	1	3	-	
15. Tlahab	19	0	4	-	
16. Pucangrejo	42	1	7	-	
Jumlah	2018	529	13	53	0
	2017	513	21	78	0
	2016	518	39	67	0

Sumber data: KUA Kecamatan Gemuh

Tabel 3.14. Laporan Perkembangan Kegunaan Tanah Wakaf Menurut Desa Tahun 2018

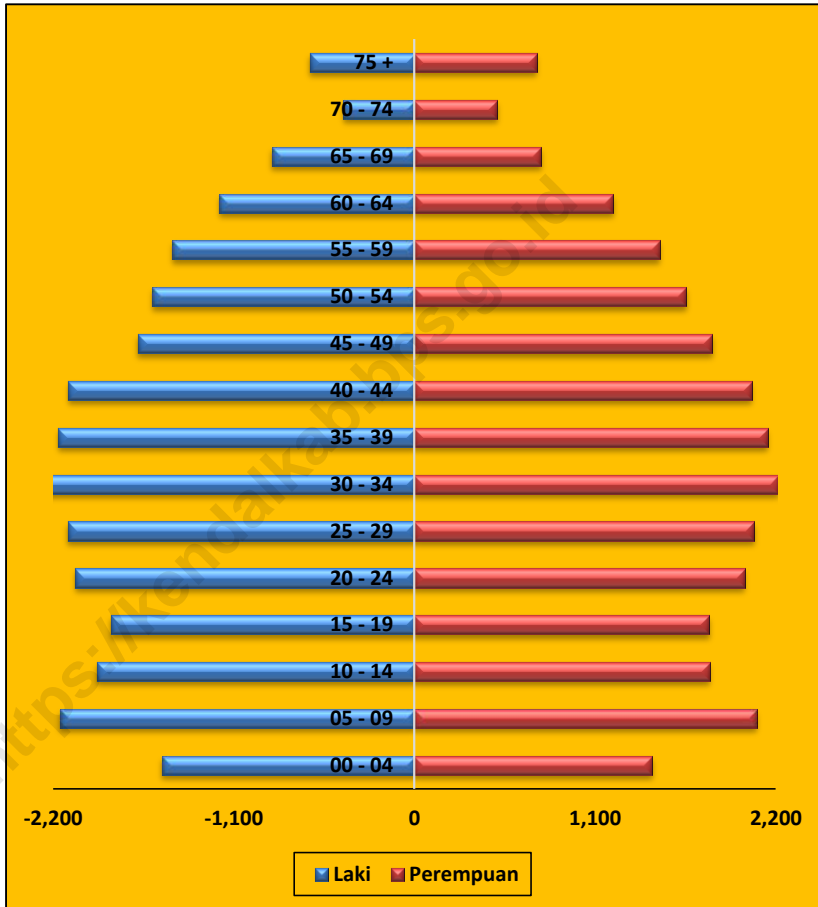
Desa/Kelurahan	Jumlah Lokasi	Bersertifikat	Ber AIW/APAIW	Belum ber AIW/APAI	Seluruhnya	
(1)	(2)	(3)	(4)	(5)	(6)	
01. Sojomerto	2	2	0	0	2	
02. Triharjo	4	4	0	0	4	
03. Cepokomulyo	11	11	0	0	11	
04. Galih	12	11	1	0	12	
05. Pamriyan	0	0	0	0	0	
06. Jenarsari	6	6	0	0	6	
07. Poncorejo	13	13	0	0	13	
08. Gebang	7	7	0	0	7	
09. Krompaan	2	2	0	0	2	
10. Sedayu	4	4	0	0	4	
11. Gemuhblanten	6	6	0	0	6	
12. Tamangede	1	0	1	0	1	
13. Lumansari	1	1	0	0	1	
14. Johorejo	7	7	0	0	7	
15. Tlahab	7	7	0	0	7	
16. Pucangrejo	23	19	4	0	23	
Jumlah	2018	106	100	6	0	106
	2017	106	100	6	0	106

Sumber data: KUA Kecamatan Gemuh

* AIW : Akta Ikrar Wakaf

** APAIW : Akta Pengganti Akta Ikrar Wakaf

Grafik 3. Penduduk Kecamatan Gemuh Menurut Kelompok Umur dan Jenis Kelamin Tahun 2018



JUMLAH SISWA



4.789



2.419



826

Tenaga Kesehatan	Dokter Pria	6
	Dokter Wanita	7
	Dokter Gigi	2
	Bidan	46
	Tenaga Kesehatan Lainnya	96

1	Rumah sakit	Sarana Kesehatan (unit)
5	Puskesmas dan Pustu	
7	Praktek Dokter	
2	Poliklinik	
19	Prakter Bi-dan	

BAB IV. SOSIAL

Penyediaan sarana dan prasarana pendidikan yang memadai menjadi indikator penting dalam peningkatan kualitas sumber daya manusia yang berkualitas. Jika dilihat dari sarana pendidikan yang tersedia, di Kecamatan Gemuh terdapat fasilitas pendidikan mulai dari sekolah pra sekolah (Taman Kanak – Kanak) hingga jenjang SMA. Adapun jumlah sekolah pra sekolah pada tahun 2018 sebanyak 21 dengan tambahan 2 unit RA di Desa Poncorejo dan Tamangede. Seluruh jumlah murid Tk di Kecamatan Gemuh Tahun 2018 sebanyak 1.051 murid.

Berdasarkan data PODES 2018 fasilitas penunjang kesehatan yang tersedia di Kecamatan Gemuh tersedia 1 unit rumah sakit yang terdapat di Desa Pucangrejo dan 2 unit Puskesmas yang terdapat di Desa Pamriyan dan Desa Galih. Selanjutnya, terdapat pula 3 unit puskesmas pembantu yang masing-masing tersedia di Desa Sojomerto, Desa Gemuhblanten dan Desa Pucangrejo. dan terdapat 1 klinik Baitul Hikmah yang di Gemuhblanten. Untuk memenuhi tersedianya akses kesehatan bagi masyarakat Kecamatan Gemuh, di masing-masing desa sudah tersedia praktek tenaga kesehatan dan posyandu untuk membantu pelayanan kesehatan bagi penduduk desa.

Informasi yang tak kalah penting untuk ditampilkan adalah data jumlah keluarga di Kecamatan Gemuh berikut kategori status sosialnya. Pada tahun 2018 tercatat sebanyak 5.544 keluarga pra sejahtera, 1.796 keluarga sejahtera tahap I, 2.181 keluarga sejahtera tahap II, 5.498 keluarga sejahtera tahap III, dan 141 keluarga tahap III keatas.

Tabel 4.1. Rasio Murid – Sekolah dan Rasio Murid - Guru Taman Kanak-Kanak (TK) Menurut Desa Tahun 2018

Desa/Kelurahan	Sekolah	Murid	Guru	Rasio Murid- Sekolah	Rasio Murid- Guru	
(1)	(2)	(3)	(4)	(5)	(6)	
01. Sojomerto	1	46	3	46	15	
02. Triharjo	1	91	4	91	23	
03. Cepokomulyo	2	115	6	58	19	
04. Galih	1	50	4	50	13	
05. Pamriyan	1	47	3	47	16	
06. Jenarsari	1	47	3	47	16	
07. Poncorejo**	2	93	8	47	12	
08. Gebang	1	60	4	60	15	
09. Krompaan	1	32	3	32	11	
10. Sedayu	1	49	3	49	16	
11. Gemuhblanten	2	96	7	48	14	
12. Tamangede**	2	56	5	28	11	
13. Lumansari	1	67	3	67	22	
14. Johorejo	1	47	3	47	16	
15. Tlahab	1	30	3	30	10	
16. Pucangrejo	2	125	6	63	21	
Jumlah	2018	21	1,051	68	50	15
	2017	19	1,018	66	54	15
	2016	19	1,029	67	54	15

Sumber data: UPTD Dinas Pendidikan Kecamatan Gemuh

Catatan: ** Ada tambahan RA

Tabel 4.2. Rasio Murid – Sekolah dan Rasio Murid - Guru Sekolah Dasar Negeri (SDN) Menurut Desa Tahun 2018

Desa/Kelurahan	Sekolah	Murid	Guru	Rasio Murid- Sekolah	Rasio Murid- Guru	
(1)	(2)	(3)	(4)	(5)	(6)	
01. Sojomerto	3	529	29	176	18	
02. Triharjo	2	312	17	156	18	
03. Cepokomulyo	2	334	16	167	21	
04. Galih	2	261	20	131	13	
05. Pamriyan	1	148	9	148	16	
06. Jenarsari	1	235	8	235	29	
07. Poncorejo	2	217	15	109	14	
08. Gebang	2	289	18	145	16	
09. Krompaan	1	229	10	229	23	
10. Sedayu	1	185	10	185	19	
11. Gemuhblanten	2	283	17	142	17	
12. Tamangede	2	268	18	134	15	
13. Lumansari	2	256	16	128	16	
14. Johorejo	1	113	9	113	13	
15. Tlahab	1	128	8	128	16	
16. Pucangrejo	1	176	11	176	16	
Jumlah	2018	26	3,963	231	152	17
	2017	26	4,030	208	155	19
	2016	26	4,087	225	157	18

Sumber data: UPTD Dinas Pendidikan Kecamatan Gemuh

Tabel 4.3. Rasio Murid – Sekolah dan Rasio Murid - Guru Sekolah Dasar (SD) Swasta Menurut Desa Tahun 2018

Desa/Kelurahan	Sekolah	Murid	Guru	Rasio Murid- Sekolah	Rasio Murid- Guru
(1)	(2)	(3)	(4)	(5)	(6)
01. Sojomerto	0	0	0	0	0
02. Triharjo	0	0	0	0	0
03. Cepokomulyo	0	0	0	0	0
04. Galih	0	0	0	0	0
05. Pamriyan	0	0	0	0	0
06. Jenarsari	0	0	0	0	0
07. Poncorejo	0	0	0	0	0
08. Gebang	0	0	0	0	0
09. Krompaan	0	0	0	0	0
10. Sedayu	0	0	0	0	0
11. Gemuhblanten	0	0	0	0	0
12. Tamangede	0	0	0	0	0
13. Lumansari	0	0	0	0	0
14. Johorejo	0	0	0	0	0
15. Tlahab	0	0	0	0	0
16. Pucangrejo	0	0	0	0	0
Jumlah	2018	0	0	0	0
	2017	0	0	0	0
	2016	0	0	0	0

Sumber data: Dinas Pendidikan dan Kebudayaan Kabupaten Kendal

Tabel 4.4. Rasio Murid – Sekolah dan Rasio Murid - Guru Madrasah Ibtidaiyah (MI) Menurut Desa Tahun 2018

Desa/Kelurahan	Sekolah	Murid	Guru	Rasio Murid- Sekolah	Rasio Murid- Guru	
(1)	(2)	(3)	(4)	(5)	(6)	
01. Sojomerto	0	0	0	0	0	
02. Triharjo	0	0	0	0	0	
03. Cepokomulyo	0	0	0	0	0	
04. Galih	0	0	0	0	0	
05. Pamriyan	0	0	0	0	0	
06. Jenarsari	0	0	0	0	0	
07. Poncorejo	1	97	5	97	19	
08. Gebang	0	0	0	0	0	
09. Krompaan	0	0	0	0	0	
10. Sedayu	0	0	0	0	0	
11. Gemuhblanten	0	0	0	0	0	
12. Tamangede	1	268	12	268	22	
13. Lumansari	0	0	0	0	0	
14. Johorejo	1	200	11	200	18	
15. Tlahab	1	111	8	111	14	
16. Pucangrejo	1	150	10	150	15	
Jumlah	2018	5	826	46	165	18
	2017	5	758	46	152	16
	2016	4	757	41	189	18

Sumber data: Pengawas MI Kecamatan Gemuh

Tabel 4.5. Rasio Murid – Sekolah dan Rasio Murid - Guru Sekolah Menengah Pertama Negeri (SMPN) Menurut Desa Tahun 2018

Desa/Kelurahan	Sekolah	Murid	Guru	Rasio Murid- Sekolah	Rasio Murid- Guru	
(1)	(2)	(3)	(4)	(5)	(6)	
01. Sojomerto	1	83	8	83	10	
02. Triharjo	0	0	0	0	0	
03. Cepokomulyo	0	0	0	0	0	
04. Galih	0	0	0	0	0	
05. Pamriyan	0	0	0	0	0	
06. Jenarsari	0	0	0	0	0	
07. Poncorejo	0	0	0	0	0	
08. Gebang	0	0	0	0	0	
09. Krompaan	0	0	0	0	0	
10. Sedayu	0	0	0	0	0	
11. Gemuhblanten	1	762	39	762	20	
12. Tamangede	0	0	0	0	0	
13. Lumansari	0	0	0	0	0	
14. Johorejo	0	0	0	0	0	
15. Tlahab	0	0	0	0	0	
16. Pucangrejo	0	0	0	0	0	
Jumlah	2018	2	845	47	423	18
	2017	2	886	43	443	21
	2016	2	906	51	453	18

Sumber data: Dinas Pendidikan dan Kebudayaan Kabupaten Kendal

Tabel 4.6. Rasio Murid – Sekolah dan Rasio Murid - Guru Sekolah Menengah Pertama (SMP) Swasta Menurut Desa Tahun 2018

Desa/Kelurahan	Sekolah	Murid	Guru	Rasio Murid- Sekolah	Rasio Murid- Guru	
(1)	(2)	(3)	(4)	(5)	(6)	
01. Sojomerto	0	0	0	0	0	
02. Triharjo	0	0	0	0	0	
03. Cepokomulyo	0	0	0	0	0	
04. Galih	0	0	0	0	0	
05. Pamriyan	0	0	0	0	0	
06. Jenarsari	0	0	0	0	0	
07. Poncorejo	0	0	0	0	0	
08. Gebang	0	0	0	0	0	
09. Krompaan	1	246	16	246	15	
10. Sedayu	0	0	0	0	0	
11. Gemuhblanten	1	381	23	381	17	
12. Tamangede	0	0	0	0	0	
13. Lumansari	0	0	0	0	0	
14. Johorejo	0	0	0	0	0	
15. Tlahab	0	0	0	0	0	
16. Pucangrejo	0	0	0	0	0	
Jumlah	2018	2	627	39	314	16
	2017	2	653	37	327	18
	2016	2	658	38	329	17

Sumber data: Dinas Pendidikan dan Kebudayaan Kabupaten Kendal

Tabel 4.7. Rasio Murid – Sekolah dan Rasio Murid - Guru Madrasah Tsanawiyah (MTS) Menurut Desa Tahun 2018

Desa/Kelurahan	Sekolah	Murid	Guru	Rasio Murid- Sekolah	Rasio Murid- Guru	
(1)	(2)	(3)	(4)	(5)	(6)	
01. Sojomerto	0	0	0	0	0	
02. Triharjo	0	0	0	0	0	
03. Cepokomulyo	0	0	0	0	0	
04. Galih	0	0	0	0	0	
05. Pamriyan	1	606	34	606	18	
06. Jenarsari	0	0	0	0	0	
07. Poncorejo	0	0	0	0	0	
08. Gebang	0	0	0	0	0	
09. Krompaan	0	0	0	0	0	
10. Sedayu	0	0	0	0	0	
11. Gemuhblanten	0	0	0	0	0	
12. Tamangede	0	0	0	0	0	
13. Lumansari	0	0	0	0	0	
14. Johorejo	0	0	0	0	0	
15. Tlahab	0	0	0	0	0	
16. Pucangrejo	1	341	22	341	16	
Jumlah	2018	2	947	56	474	17
	2017	2	1,009	61	505	17
	2016	2	1,087	57	544	19

Sumber data: MTs Kecamatan Gemuh

Tabel 4.8. Rasio Murid – Sekolah dan Rasio Murid - Guru Sekolah Menengah Atas Negeri (SMAN) Menurut Desa Tahun 2018

Desa/Kelurahan	Sekolah	Murid	Guru	Rasio Murid- Sekolah	Rasio Murid- Guru	
(1)	(2)	(3)	(4)	(5)	(6)	
01. Sojomerto	0	0	0	0	0	
02. Triharjo	0	0	0	0	0	
03. Cepokomulyo	0	0	0	0	0	
04. Galih	0	0	0	0	0	
05. Pamriyan	1	660	30	660	22	
06. Jenarsari	0	0	0	0	0	
07. Poncorejo	0	0	0	0	0	
08. Gebang	0	0	0	0	0	
09. Krompaan	0	0	0	0	0	
10. Sedayu	0	0	0	0	0	
11. Gemuhblanten	0	0	0	0	0	
12. Tamangede	0	0	0	0	0	
13. Lumansari	0	0	0	0	0	
14. Johorejo	0	0	0	0	0	
15. Tlahab	0	0	0	0	0	
16. Pucangrejo	0	0	0	0	0	
Jumlah	2018	1	660	30	660	22
	2017	1	650	35	650	19
	2016	1	587	38	587	15

Sumber data: Dinas Pendidikan dan Kebudayaan Kabupaten Kendal

Tabel 4.9. Rasio Murid – Sekolah dan Rasio Murid - Guru Sekolah Menengah Atas (SMA) Swasta Menurut Desa Tahun 2018

Desa/Kelurahan	Sekolah	Murid	Guru	Rasio Murid- Sekolah	Rasio Murid- Guru
(1)	(2)	(3)	(4)	(5)	(6)
01. Sojomerto	0	0	0	0	0
02. Triharjo	0	0	0	0	0
03. Cepokomulyo	0	0	0	0	0
04. Galih	0	0	0	0	0
05. Pamriyan	0	0	0	0	0
06. Jenarsari	0	0	0	0	0
07. Poncorejo	0	0	0	0	0
08. Gebang	0	0	0	0	0
09. Krompaan	0	0	0	0	0
10. Sedayu	0	0	0	0	0
11. Gemuhblanten	0	0	0	0	0
12. Tamangede	0	0	0	0	0
13. Lumansari	0	0	0	0	0
14. Johorejo	0	0	0	0	0
15. Tlahab	0	0	0	0	0
16. Pucangrejo	0	0	0	0	0
Jumlah	2018	0	0	0	0
	2017	0	0	0	0
	2016	0	0	0	0

Sumber data: Dinas Pendidikan dan Kebudayaan Kabupaten Kendal

Tabel 4.10. Rasio Murid – Sekolah dan Rasio Murid - Guru Sekolah Menengah Kejuruan Negeri (SMKN) Menurut Desa Tahun 2018

Desa/Kelurahan	Sekolah	Murid	Guru	Rasio Murid- Sekolah	Rasio Murid- Guru
(1)	(2)	(3)	(4)	(5)	(6)
01. Sojomerto	0	0	0	0	0
02. Triharjo	0	0	0	0	0
03. Cepokomulyo	0	0	0	0	0
04. Galih	0	0	0	0	0
05. Pamriyan	0	0	0	0	0
06. Jenarsari	0	0	0	0	0
07. Poncorejo	0	0	0	0	0
08. Gebang	0	0	0	0	0
09. Krompaan	0	0	0	0	0
10. Sedayu	0	0	0	0	0
11. Gemuhblanten	0	0	0	0	0
12. Tamangede	0	0	0	0	0
13. Lumansari	0	0	0	0	0
14. Johorejo	0	0	0	0	0
15. Tlahab	0	0	0	0	0
16. Pucangrejo	0	0	0	0	0
Jumlah	2018	0	0	0	0
	2017	0	0	0	0
	2016	0	0	0	0

Sumber data: Dinas Pendidikan dan Kebudayaan Kabupaten Kendal

Tabel 4.11. Rasio Murid – Sekolah dan Rasio Murid - Guru Sekolah Menengah Kejuruan (SMK) Swasta Menurut Desa Tahun 2018

Desa/Kelurahan	Sekolah	Murid	Guru	Rasio Murid- Sekolah	Rasio Murid- Guru
(1)	(2)	(3)	(4)	(5)	(6)
01. Sojomerto	0	0	0	0	0
02. Triharjo	0	0	0	0	0
03. Cepokomulyo	0	0	0	0	0
04. Galih	0	0	0	0	0
05. Pamriyan	0	0	0	0	0
06. Jenarsari	0	0	0	0	0
07. Poncorejo	0	0	0	0	0
08. Gebang	0	0	0	0	0
09. Krompaan	0	0	0	0	0
10. Sedayu	0	0	0	0	0
11. Gemuhblanten	0	0	0	0	0
12. Tamangede	0	0	0	0	0
13. Lumansari	0	0	0	0	0
14. Johorejo	0	0	0	0	0
15. Tlahab	0	0	0	0	0
16. Pucangrejo	0	0	0	0	0
Jumlah	2018	0	0	0	0
	2017	0	0	0	0
	2016	0	0	0	0

Sumber data: Dinas Pendidikan dan Kebudayaan Kabupaten Kendal

Tabel 4.12. Rasio Murid – Sekolah dan Rasio Murid - Guru Madrasah Aliyah (MA) Menurut Desa Tahun 2018

Desa/Kelurahan	Sekolah	Murid	Guru	Rasio Murid- Sekolah	Rasio Murid- Guru	
(1)	(2)	(3)	(4)	(5)	(6)	
01. Sojomerto	0	0	0	0	0	
02. Triharjo	0	0	0	0	0	
03. Cepokomulyo	0	0	0	0	0	
04. Galih	0	0	0	0	0	
05. Pamriyan	1	166	14	166	12	
06. Jenarsari	0	0	0	0	0	
07. Poncorejo	0	0	0	0	0	
08. Gebang	0	0	0		0	
09. Krompaan	0	0	0	0	0	
10. Sedayu	0	0	0	0	0	
11. Gemuhblanten	0	0	0	0	0	
12. Tamangede	0	0	0	0	0	
13. Lumansari	0	0	0	0	0	
14. Johorejo	0	0	0	0	0	
15. Tlahab	0	0	0	0	0	
16. Pucangrejo	0	0	0	0	0	
Jumlah	2018	1	166	14	166	12
	2017	1	158	14	158	11
	2016	1	180	12	180	15

Sumber data: MA NU 05 Gemuh

Tabel 4.13. Banyaknya Tenaga Kesehatan Menurut Desa Tahun 2018

Desa/Kelurahan	Dokter Pria	Dokter Wanita	Dokter Gigi	Bidan	Tenaga Kesehatan Lainnya	
(1)	(2)	(3)	(4)	(5)	(6)	
01. Sojomerto	0	0	0	2	7	
02. Triharjo	1	1	0	5	4	
03. Cepokomulyo	0	0	0	4	5	
04. Galih	0	0	0	1	4	
05. Pamriyan	0	0	0	1	4	
06. Jenarsari	1	1	0	3	3	
07. Poncorejo	0	0	0	4	4	
08. Gebang	0	0	0	3	4	
09. Krompaan	0	0	0	1	6	
10. Sedayu	0	1	0	2	3	
11. Gemuhblanten	3	4	2	3	21	
12. Tamangede	0	0	0	1	9	
13. Lumansari	0	0	0	4	2	
14. Johorejo	0	0	0	5	7	
15. Tlahab	1	0	0	3	2	
16. Pucangrejo	0	0	0	4	11	
Jumlah	2018	6	7	2	46	96

Sumber data: Pendataan PODES 2018

Tenaga Kesehatan Lainnya: Apoteker/Asisten Apoteker, Tenaga Kesehatan Masyarakat, Tenaga Gizi, Perawat

Tabel 4.14. Banyaknya Fasilitas Kesehatan Menurut Desa Tahun 2018

Desa/Kelurahan	Rumah Sakit	Puskesmas	Puskesmas Pembantu	
(1)	(2)	(3)	(4)	
01. Sojomerto	0	0	1	
02. Triharjo	0	0	0	
03. Cepokomulyo	0	0	0	
04. Galih	0	0	0	
05. Pamriyan	0	1	0	
06. Jenarsari	0	0	0	
07. Poncorejo	0	0	0	
08. Gebang	0	1	0	
09. Krompaan	0	0	0	
10. Sedayu	0	0	0	
11. Gemuhblanten	0	0	1	
12. Tamangede	0	0	0	
13. Lumansari	0	0	0	
14. Johorejo	0	0	0	
15. Tlahab	0	0	0	
16. Pucangrejo	1	0	1	
Jumlah	2018	1	2	3
	2017	1	2	3
	2016	1	2	3

Sumber data: 2016-2017 Puskesmas Kecamatan Gemuh

Tahun 2018: Pendataan PODES 2018

Tabel 4.14. Lanjutan

Desa/Kelurahan	Rumah Bersalin/Balai Pengobatan/Poliklinik	Praktik Dokter Umum	Praktik Dokter Gigi (2016-2017) Praktek Bidan (2018)
(1)	(5)	(6)	(7)
01. Sojomerto	0	0	2
02. Triharjo	0	1	1
03. Cepokomulyo	0	0	1
04. Galih	0	0	1
05. Pamriyan	1	0	1
06. Jenarsari	0	1	1
07. Poncorejo	0	0	1
08. Gebang	0	1	2
09. Krompaan	0	1	1
10. Sedayu	0	1	1
11. Gemuhblanten	1	0	1
12. Tamangede	0	0	1
13. Lumansari	0	0	2
14. Johorejo	0	0	1
15. Tlahab	0	1	1
16. Pucangrejo	0	1	1
Jumlah	2018	2	7
	2017	2	5
	2016	2	3

Sumber data: 2016-2017 Puskesmas Kecamatan Gemuh

Tahun 2018: Pendataan PODES 2018

Tabel 4.14. Lanjutan

Desa/Kelurahan	Posyandu	Pos Kesehatan Desa (Poskesdes)	Apotek dan Toko Obat
(1)	(8)	(9)	(10)
01. Sojomerto	5	1	0
02. Triharjo	6	1	0
03. Cepokomulyo	4	1	0
04. Galih	4	1	4
05. Pamriyan	3	1	0
06. Jenarsari	4	1	0
07. Poncorejo	5	1	0
08. Gebang	3	1	0
09. Krompaan	4	1	1
10. Sedayu	4	1	1
11. Gemuhblanten	5	1	3
12. Tamangede	5	1	1
13. Lumansari	4	1	0
14. Johorejo	3	1	0
15. Tlahab	3	1	2
16. Pucangrejo	6	1	0
Jumlah	2018	68	16
	2017	67	16
	2016	68	16

Sumber data: 2016-2017 Puskesmas Kecamatan Gemuh

Tahun 2018: Pendataan PODES 2018

Tabel 4.15. Banyaknya Keluarga Menurut Desa dan Jenis Tahapan Tahun 2018

Desa/Kelurahan	Pra Sejahtera	Sejahtera				Jumlah	
		I	II	III	III Plus		
(1)	(2)	(3)	(4)	(5)	(6)	(7)	
01. Sojomerto	647	181	310	798	8	1,944	
02. Triharjo	372	207	224	390	8	1,201	
03. Cepokomulyo	478	139	130	402	2	1,151	
04. Galih	242	95	88	196	2	623	
05. Pamriyan	199	55	134	248	7	643	
06. Jenarsari	327	111	115	268	18	839	
07. Poncorejo	330	97	119	233	6	785	
08. Gebang	339	128	120	323	0	910	
09. Krompaan	251	76	52	203	3	585	
10. Sedayu	271	84	138	206	0	699	
11. Gemuhblanten	224	83	86	566	2	961	
12. Tamangede	374	116	142	414	18	1,064	
13. Lumansari	487	115	126	277	27	1,032	
14. Johorejo	238	106	112	208	0	664	
15. Tlahab	279	58	126	276	14	753	
16. Pucangrejo	486	145	159	490	26	1,306	
Jumlah	2018	5,544	1,796	2,181	5,498	141	15,160
	2017	5,528	1,779	2,181	5,498	141	15,127
	2016	5,398	1,686	2,144	5,498	141	14,867

Sumber data: PPLKB Kecamatan Gemuh

Tabel 4.16. Banyaknya Penderita Cacat Menurut Desa dan Jenis Cacat Tahun 2018

Desa/Kelurahan	Jenis Penderita Cacat			
	Tuna Netra	Tuna Rungu	Tuna Wicara	
(1)	(2)	(3)	(4)	
01. Sojomerto	8	0	1	
02. Triharjo	3	7	0	
03. Cepokomulyo	4	1	2	
04. Galih	3	1	0	
05. Pamriyan	3	1	1	
06. Jenarsari	3	0	0	
07. Poncorejo	5	0	0	
08. Gebang	11	2	4	
09. Krompaan	0	0	0	
10. Sedayu	1	0	1	
11. Gemuhblanten	0	3	0	
12. Tamangede	4	5	0	
13. Lumansari	7	17	2	
14. Johorejo	0	2	0	
15. Tlahab	4	7	1	
16. Pucangrejo	7	2	1	
	2018	63	48	13
Jumlah	2017	61	46	12

Sumber data: Dinas Sosial Kabupaten Kendal

Tabel 4.16. Lanjutan

Desa/Kelurahan	Jenis Penderita Cacat			
	Tuna Daksa	Fisik dan Mental	Retardasi	
(1)	(5)	(6)	(7)	
01. Sojomerto	4	6	4	
02. Triharjo	15	2	13	
03. Cepokomulyo	10	4	3	
04. Galih	0	5	1	
05. Pamriyan	8	4	2	
06. Jenarsari	2	1	3	
07. Poncorejo	14		12	
08. Gebang	7	7	3	
09. Krompaan	1	0	5	
10. Sedayu	7	0	3	
11. Gemuhblanten	2	1	6	
12. Tamangede	3	3	13	
13. Lumansari	8	2	4	
14. Johorejo	12	0	6	
15. Tlahab	14	3	9	
16. Pucangrejo	10	0	6	
	2018	117	38	93
Jumlah	2017	110	34	87

Sumber data: Dinas Sosial Kabupaten Kendal

Tabel 4.17. Banyaknya Penyandang Sosial Menurut Desa dan Jenis Penyandang Sosial Tahun 2018

Desa/Kelurahan	Jenis Penyandang Sosial			
	Anak Balita Terlantar	Anak dengan Kedisabilitas	Anak Terlantar	
(1)	(2)	(3)	(4)	
01. Sojomerto	-	3	-	
02. Triharjo	-	2	-	
03. Cepokomulyo	-	4	-	
04. Galih	-	3	-	
05. Pamriyan	-	3	-	
06. Jenarsari	-	1	-	
07. Poncorejo	-	5	2	
08. Gebang	-	1	-	
09. Krompaan	-	2	-	
10. Sedayu	-	1	-	
11. Gemuhblanten	-	1	-	
12. Tamangede	-	8	3	
13. Lumansari	1	4	-	
14. Johorejo	4	2	20	
15. Tlahab	-	3	1	
16. Pucangrejo	-	2	7	
	2018	5	45	33
Jumlah	2017	5	23	33

Sumber data: Dinas Sosial Kabupaten Kendal

Tabel 4.17. Lanjutan

Desa/Kelurahan	Jenis Penyandang Sosial			
	Lanjut Usia Terlantar	Penyandang Disabilitas	Perempuan Rawan Sosial Ekonomi	
(1)	(5)	(6)	(7)	
01. Sojomerto	-	33	-	
02. Triharjo	8	45	9	
03. Cepokomulyo	9	28	-	
04. Galih	5	14	48	
05. Pamriyan	1	25	-	
06. Jenarsari	9	15	4	
07. Poncorejo	8	35	6	
08. Gebang	32	39	-	
09. Krompaan	1	8	1	
10. Sedayu	6	14	-	
11. Gemuhblanten	17	14	-	
12. Tamangede	8	42	5	
13. Lumansari	2	48	-	
14. Johorejo	4	26	-	
15. Tlahab	31	41	19	
16. Pucangrejo	8	28	-	
Jumlah	2018	149	455	92
	2017	158	185	92

Sumber data: Dinas Sosial Kabupaten Kendal

Tabel 4.18. Banyaknya Lapangan Olahraga Menurut Desa Tahun 2018

Desa/Kelurahan	Lapangan Olahraga				
	Sepak Bola	Volly	Bulu Tangkis	Tennis Meja	Futsal
(1)	(2)	(3)	(4)	(5)	(6)
01. Sojomerto	3	3	3	1	4
02. Triharjo	3	2	4	1	4
03. Cepokomulyo	1	1	1	4	4
04. Galih	4	1	1	1	4
05. Pamriyan	1	4	4	2	4
06. Jenarsari	4	1	1	2	2
07. Poncorejo	3	2	3	2	4
08. Gebang	2	2	1	1	4
09. Krompaan	1	2	1	4	4
10. Sedayu	4	1	2	1	4
11. Gemuhblanten	2	2	4	4	4
12. Tamangede	2	4	1	4	4
13. Lumansari	1	2	3	2	4
14. Johorejo	2	4	4	4	4
15. Tlahab	3	2	4	1	4
16. Pucangrejo	1	1	1	1	4
Jumlah	37	34	38	35	62

Sumber data: Pendataan PODES 2018

Keterangan: 1 : ada, baik 3 : ada, rusak parah
 2 : ada, rusak sedang 4 : tidak ada

Tabel 4.19. Jumlah Bantuan Program Keluarga Harapan (PKH) Tahap I Menurut Desa Tahun 2018

Desa/Kelurahan	Jumlah								Dana Tersalurkan	
	Bumil	Balita	Apras	Siswa SD	Siswa SMP	Siswa SMA	ILU dan DB	Jumlah KPM		
(1)	(2)	(3)	(4)	(5)	(6)	(7)	(8)	(9)	(10)	
01. Sojomerto	4	47	30	189	115	86	37	465	232,500,000	
02. Triharjo	0	11	15	60	26	26	18	196	98,000,000	
03. Cepokomulyo	0	17	17	67	43	34	18	214	107,000,000	
04. Galih	0	13	13	57	32	28	7	109	54,500,000	
05. Pamriyan	1	10	10	44	27	24	3	114	57,000,000	
06. Jenarsari	0	4	6	25	24	30	4	85	42,500,000	
07. Poncorejo	0	13	9	78	38	21	9	166	82,500,000	
08. Gebang	0	7	5	52	36	35	11	133	66,000,000	
09. Krompaan	1	6	3	48	11	17	6	78	39,000,000	
10. Sedayu	0	3	5	26	22	18	5	87	43,500,000	
11. Gemuhblanten	3	12	11	45	20	16	5	82	41,000,000	
12. Tamangede	0	14	12	84	40	24	16	151	75,500,000	
13. Lumansari	0	15	11	75	37	22	7	175	87,500,000	
14. Johorejo	2	17	5	70	27	21	7	129	64,500,000	
15. Tlahab	2	13	5	56	21	23	9	115	57,500,000	
16. Pucangrejo	1	9	17	58	36	21	12	178	89,000,000	
Jumlah	2018	14	211	174	1,034	555	446	174	2,477	1,237,500,000
	2017	25	434	96	1,080	566	412	170	1,660	830,000,000
	2016	12	529	54	974	531	290	NA	1,375	1,121,073,750

Sumber data: UPPKH Kabupaten Kendal

Tabel 4.20. Jumlah Bantuan Program Keluarga Harapan (PKH) Tahap II Menurut Desa Tahun 2018

Desa/Kelurahan	Jumlah								Dana Tersalurkan	
	Bumil	Balita	Apras	Siswa SD	Siswa SMP	Siswa SMA	ILU dan DB	Jumlah KPM		
(1)	(2)	(3)	(4)	(5)	(6)	(7)	(8)	(9)	(10)	
01. Sojomerto	4	95	46	246	129	94	67	464	232,000,000	
02. Triharjo	1	26	20	96	41	36	49	196	98,000,000	
03. Cepokomulyo	2	40	22	100	56	43	45	204	102,000,000	
04. Galih	1	20	15	70	35	29	20	107	53,500,000	
05. Pamriyan	2	18	16	65	29	32	13	113	56,500,000	
06. Jenarsari	1	14	6	41	32	37	10	84	42,000,000	
07. Poncorejo	0	22	14	103	52	35	28	166	82,500,000	
08. Gebang	0	15	9	75	55	48	19	133	66,000,000	
09. Krompaan	2	9	4	50	15	21	10	73	36,500,000	
10. Sedayu	0	11	8	35	35	31	22	88	44,000,000	
11. Gemuhblanten	3	13	11	56	25	22	13	81	40,500,000	
12. Tamangede	0	33	16	109	46	31	33	151	75,500,000	
13. Lumansari	5	30	12	107	49	33	40	175	87,500,000	
14. Johorejo	4	29	9	88	31	23	20	129	64,500,000	
15. Tlahab	4	22	11	78	26	26	20	115	57,500,000	
16. Pucangrejo	3	25	19	88	49	35	39	174	87,000,000	
Jumlah	2018	32	422	238	1,407	705	576	448	2,453	1,225,500,000
	2017	20	418	109	1,072	559	403	164	1,646	823,000,000
	2016	13	530	54	964	517	284	NA	1,358	429,438,750

Sumber data: UPPKH Kabupaten Kendal

Tabel 4.21. Jumlah Bantuan Program Keluarga Harapan (PKH) Tahap III Menurut Desa Tahun 2018

Desa/Kelurahan	Jumlah								Dana Tersalurkan	
	Bumil	Balita	Apras	Siswa SD	Siswa SMP	Siswa SMA	ILU dan DB	Jumlah KPM		
(1)	(2)	(3)	(4)	(5)	(6)	(7)	(8)	(9)	(10)	
01. Sojomerto	6	98	46	245	129	93	88	462	231,000,000	
02. Triharjo	1	26	20	96	41	36	73	196	98,000,000	
03. Cepokomulyo	2	40	22	100	56	43	53	204	102,000,000	
04. Galih	3	18	15	68	35	30	27	106	53,000,000	
05. Pamriyan	3	18	16	65	29	31	16	112	56,000,000	
06. Jenarsari	1	15	6	41	32	37	12	84	42,000,000	
07. Poncorejo	1	22	14	103	52	35	28	166	82,500,000	
08. Gebang	0	14	9	74	55	48	21	132	66,000,000	
09. Krompaan	2	9	4	50	15	21	13	73	36,500,000	
10. Sedayu	0	11	8	35	35	31	26	88	44,000,000	
11. Gemuhblanten	3	13	11	56	25	22	15	81	40,500,000	
12. Tamangede	0	33	16	109	46	31	34	150	75,000,000	
13. Lumansari	2	33	12	107	49	33	45	175	87,500,000	
14. Johorejo	4	29	9	88	31	23	22	129	64,500,000	
15. Tlahab	5	22	11	78	26	26	26	115	57,500,000	
16. Pucangrejo	3	29	19	89	50	35	62	174	86,500,000	
Jumlah	2018	36	430	238	1,404	706	575	561	2,447	1,222,500,000
	2017	19	417	109	1,069	558	401	165	1,640	820,000,000
	2016	14	531	54	961	518	284	NA	1,359	430,140,000

Sumber data: UPPKH Kabupaten Kendal

Tabel 4.22. Jumlah Bantuan Program Keluarga Harapan (PKH) Tahap IV Menurut Desa Tahun 2018

Desa/Kelurahan	Jumlah								Dana Tersalurkan	
	Bumil	Balita	Apras	Siswa SD	Siswa SMP	Siswa SMA	ILU dan DB	Jumlah KPM		
(1)	(2)	(3)	(4)	(5)	(6)	(7)	(8)	(9)	(11)	
01. Sojomerto	3	46	52	3	28	21	53	199	53,299,650	
02. Triharjo	1	36	31	1	18	13	27	104	27,922,400	
03. Cepokomulyo	0	55	50	0	13	6	21	125	33,515,750	
04. Galih	1	20	31	1	14	5	15	80	21,382,000	
05. Pamriyan	0	35	34	0	10	4	12	82	21,914,700	
06. Jenarsari	1	36	23	1	29	10	22	127	34,270,450	
07. Poncorejo	0	24	16	0	7	4	13	71	19,132,850	
08. Gebang	3	54	30	3	32	10	45	168	44,820,800	
09. Krompaan	2	29	32	2	22	7	16	107	28,721,450	
10. Sedayu	2	54	37	2	22	16	28	159	42,571,650	
11. Gemuhblanten	0	54	31	0	27	13	62	168	45,116,800	
12. Tamangede	2	27	30	2	4	10	26	85	22,639,750	
13. Lumansari	8	124	113	8	79	46	88	451	120,567,850	
14. Johorejo	0	41	37	0	22	18	34	146	39,360,750	
15. Tlahab	1	29	23	1	23	5	26	113	30,393,550	
16. Pucangrejo	2	43	39	2	16	22	73	193	51,627,550	
Jumlah	2018	26	707	609	26	366	210	561	2,378	637,257,950
	2017	18	206	175	1,047	551	457	156	1,619	809,500,000
	2016	23	426	102	1,078	570	410	165	1,666	503,097,844

Sumber data: UPPKH Kabupaten Kendal

Tabel 4.23. Banyaknya Rumah Tangga Sasaran Hasil Pendataan

Desa/Kelurahan	Pendataan (Rumah Tangga)			
	PSE 2005	PPLS 2008	PPLS 2011	PBDT 2015
(1)	(2)	(3)	(4)	(5)
01. Sojomerto	537	514	1,153	1,257
02. Triharjo	243	327	742	748
03. Cepokomulyo	285	328	605	627
04. Galih	127	179	334	358
05. Pamriyan	160	182	391	397
06. Jenarsari	157	156	320	371
07. Poncorejo	240	264	445	518
08. Gebang	220	252	345	402
09. Krompaan	196	191	251	251
10. Sedayu	189	192	241	260
11. Gemuhblanten	171	193	306	344
12. Tamangede	301	308	476	526
13. Lumansari	228	251	428	501
14. Johorejo	104	148	433	437
15. Tlahab	214	239	420	441
16. Pucangrejo	319	345	478	522
Jumlah	3,691	4,069	7,368	7,960

Sumber data: BPS Kabupaten Kendal


Tabel 4.24. Jumlah Penerima Program Raskin Tahun 2015 - 2018

Desa/Kelurahan	Penerima Program Raskin (RTSM)			
	2016	2017	RASTRA JAN- APRIL 18	BPNT MEI-DES 2018
(1)	(2)	(3)		(4)
01. Sojomerto	730	753	316	317
02. Triharjo	297	330	165	166
03. Cepokomulyo	277	338	214	216
04. Galih	163	165	115	118
05. Pamriyan	155	165	134	134
06. Jenarsari	116	138	177	179
07. Poncorejo	218	274	120	120
08. Gebang	195	219	245	262
09. Krompaan	135	119	165	166
10. Sedayu	107	119	274	274
11. Gemuhblanten	120	118	254	256
12. Tamangede	193	212	119	119
13. Lumansari	249	242	547	547
14. Johorejo	185	183	212	217
15. Tlahab	155	164	164	171
16. Pucangrejo	195	256	318	325
Jumlah	3,490	3,795	3,539	3,587

Sumber data: Bagian Perekonomian Setda Kabupaten Kendal

Grafik 4.

Perbandingan Jumlah Murid di Kecamatan Gemuh Tahun 2018



PERTANIAN

BAB V

 Komoditas	 Luas (Ha)	 Produksi (Ton)
 Padi Sawah	 1.117,70	 6.037,27
 Paidi gogo	 100,00	 484,60
 Jagung	 3.851,90	 27.600,74
 Kacang hijau	 48,18	 58,54

HOLTIKULTURA

PRODUKSI



**2.923
Ton**



**1.688
Ton**



**532
Ton**



**17
Ton**



**52,5
Ton**



**516,4
Ton**

BAB V. PERTANIAN

Pertanian merupakan lapangan usaha utama bagi mayoritas penduduk di Kecamatan Gemuh. Berdasarkan data dari Dinas Pertanian dan Tanaman Pangan Kabupaten Kendal tercatat untuk realisasi luas panen dan produksi padi dan palawija pada tahun 2018 sebagai berikut padi sawah sebanyak 6.037,27 ton, padi gogo sebesar 484,6 ton, Jagung sebesar 27.600,74 ton, dan kacang hijau sebesar 58,54ton.

Pada tahun 2018, tanaman hortikultura tahunan yang produksinya terbanyak yaitu pisang sebesar 1.688,1 ton . Sedangkan untuk hortikultura semusim produksi terbanyak adalah komoditas bawang merah sebanyak 2.923 ton.

Sebagian masyarakat di Kecamatan Gemuh juga berusaha di sektor perikanan seperti budidaya ikan air tawar (kolam) berupa budi daya ikan Lele yang produksinya mencapai 21.817 kg dengan nilai produksi sebesar 388.112 juta rupiah.

Tabel 5.1. Realisasi Luas Panen dan Produksi Padi Sawah Tahun 2018

Desa/Kelurahan	Panen (Ha)	Produksi (Ton/Ha)
(1)	(2)	(4)
01. Sojomerto	200.8	1,084.7
02. Triharjo	44.0	237.7
03. Cepokomulyo	77.0	415.9
04. Galih	33.0	178.2
05. Pamriyan	39.0	210.7
06. Jenarsari	83.0	448.3
07. Poncorejo	84.1	454.3
08. Gebang	69.0	372.7
09. Krompaan	36.0	194.4
10. Sedayu	19.0	102.6
11. Gemuhblanten	25.0	135.0
12. Tamangede	75.0	405.1
13. Lumansari	86.0	464.5
14. Johorejo	73.0	394.3
15. Tlahab	82.0	442.9
16. Pucangrejo	91.8	495.8
Jumlah	1,117.7	6,037.27

Sumber data: Dinas Pertanian dan Tanaman Pangan Kabupaten Kendal

Tabel 5.2. Realisasi Luas Panen dan Produksi Padi Gogo Tahun 2018

Desa/Kelurahan	Panen (Ha)	Produksi (Ton/Ha)
(1)	(5)	(7)
01. Sojomerto	50.0	242.3
02. Triharjo	50.0	242.3
03. Cepokomulyo	0.0	0.0
04. Galih	0.0	0.0
05. Pamriyan	0.0	0.0
06. Jenarsari	0.0	0.0
07. Poncorejo	0.0	0.0
08. Gebang	0.0	0.0
09. Krompaan	0.0	0.0
10. Sedayu	0.0	0.0
11. Gemuhblanten	0.0	0.0
12. Tamangede	0.0	0.0
13. Lumansari	0.0	0.0
14. Johorejo	0.0	0.0
15. Tlahab	0.0	0.0
16. Pucangrejo	0.0	0.0
Jumlah	100.00	484.6

Sumber data: Dinas Pertanian dan Tanaman Pangan Kabupaten Kendal

Tabel 5.3. Realisasi Luas Panen dan Produksi Jagung Tahun 2018

Desa/Kelurahan	Panen (Ha)	Produksi (Ton/Ha)
(1)	(5)	(7)
01. Sojomerto	1189.40	8522.64
02. Triharjo	636.00	4557.25
03. Cepokomulyo	245.00	1755.54
04. Galih	83.00	594.74
05. Pamriyan	68.00	487.25
06. Jenarsari	284.00	2035.00
07. Poncorejo	145.00	1038.99
08. Gebang	79.00	566.07
09. Krompaan	77.00	551.74
10. Sedayu	84.00	601.90
11. Gemuhblanten	78.00	558.91
12. Tamangede	56.00	401.27
13. Lumansari	182.00	1304.12
14. Johorejo	155.50	1114.23
15. Tlahab	130.00	931.51
16. Pucangrejo	360.00	2579.57
Jumlah	3,851.90	27,600.74

Sumber data: Dinas Pertanian dan Tanaman Pangan Kabupaten Kendal

Tabel 5.4.**Realisasi Luas Panen dan Produksi Kedelai
Tahun 2018**

	Desa/Kelurahan	Panen (Ha)	Produksi (Ton/Ha)
	(1)	(5)	(7)
01.	Sojomerto	0.00	0.00
02.	Triharjo	0.00	0.00
03.	Cepokomulyo	0.00	0.00
04.	Galih	0.00	0.00
05.	Pamriyan	0.00	0.00
06.	Jenarsari	0.00	0.00
07.	Poncorejo	0.00	0.00
08.	Gebang	0.00	0.00
09.	Krompaan	0.00	0.00
10.	Sedayu	0.00	0.00
11.	Gemuhblanten	0.00	0.00
12.	Tamangede	0.00	0.00
13.	Lumansari	0.00	0.00
14.	Johorejo	0.00	0.00
15.	Tlahab	0.00	0.00
16.	Pucangrejo	0.00	0.00
	Jumlah	0.00	0.00

Sumber data: Dinas Pertanian dan Tanaman Pangan Kabupaten Kendal

Tabel 5.5.**Realisasi Luas Panen dan Produksi Kacang Hijau
Tahun 2018**

Desa/Kelurahan		Panen (Ha)	Produksi (Ton/Ha)
(1)		(5)	(7)
01.	Sojomerto	0.00	0.00
02.	Triharjo	17.18	20.87
03.	Cepokomulyo	0.00	0.00
04.	Galih	0.00	0.00
05.	Pamriyan	0.00	0.00
06.	Jenarsari	0.00	0.00
07.	Poncorejo	15.00	18.23
08.	Gebang	0.00	0.00
09.	Krompaan	0.00	0.00
10.	Sedayu	0.00	0.00
11.	Gemuhblanten	0.00	0.00
12.	Tamangede	0.00	0.00
13.	Lumansari	0.00	0.00
14.	Johorejo	0.00	0.00
15.	Tlahab	0.00	0.00
16.	Pucangrejo	16.00	19.44
Jumlah		48.18	58.54

Sumber data: Dinas Pertanian dan Tanaman Pangan Kabupaten Kendal

Tabel 5.6.

**Produksi Tanaman Hortikultura Tahunan Menurut Komoditas
Tahun 2018**

Komoditas	Jumlah Tanaman Menghasilkan (Pohon)	Produksi (Ton)
(1)	(2)	(3)
01. Alpukat	-	-
02. Belimbing	-	-
03. Duku	-	-
04. Durian	-	-
05. Jambu Air	701	52.50
06. Jambu Biji	888	43.80
07. Jengkol	-	-
08. Jeruk Siam	-	-
09. Mangga	6,921	516.40
10. Manggis	-	-
11. Melinjo	2,150	79.60
12. Nangka	810	81.00
13. Pepaya	500	27.00
13. Petai	-	-
14. Pisang	34,221	1,688.10
16. Rambutan	250	12.40
17. Salak	-	-
18. Sawo	3,820	532.00
19. Sirsak	-	-
20. Sukun	621	30.90

Sumber data: Dinas Pertanian dan Tanaman Pangan Kabupaten Kendal

Tabel 5.7.

**Produksi Tanaman Hortikultura Semusim Menurut Komoditas
Tahun 2018**

Komoditas	Luas (Ha)	Produksi (ton)
(1)	(2)	(3)
01. Bawang Daun	-	-
02. Bawang Merah	318.00	2,923.00
03. Bawang Putih	-	-
04. Bayam	-	-
05. Buncis	-	-
06. Cabai Besar	2.00	17.00
07. Cabai Rawit	-	-
08. Jamur *)	-	-
09. Kacang Panjang	-	-
10. Kangkung	-	-
11. Kembang Kol	-	-
12. Ketimun	-	-
13. Kubis	-	-
13. Labu Siam	-	-
14. Melon	-	-
16. Petsai	-	-
17. Semangka	-	-
18. Terung	-	-
19. Tomat	-	-
20. Wortel	-	-

Sumber data: Dinas Pertanian dan Tanaman Pangan Kabupaten Kendal

Tabel 5.8. Luas Areal dan Produksi Tanaman Perkebunan Menurut Komoditas Tahun 2018

Komoditas	Luas (Ha)	Produksi (Ton)
(1)	(2)	(3)
01. Aren	-	-
02. Cengkeh	-	-
03. Casievera	-	-
04. Jambu Mete	-	-
05. Kakao	-	-
06. Kapuk	3.02	0.00
07. Karet	-	-
08. Kelapa Dalam	4.53	1.28
09. Kelapa Deres	-	-
10. Kelapa Hibrida	-	-
11. Kemukus	-	-
12. Kopi Robusta	-	-
13. Kopi Arabika	-	-
13. Kemiri	-	-
14. Lada	-	-
16. Panili	-	-
17. The	-	-
18. Kelapa Kopyor	-	-
19. Tembakau	303.00	151.50
20. Tebu	7.97	592.39

Sumber data: Dinas Pertanian dan Tanaman Pangan Kabupaten Kendal

Tabel 5.9. Produksi dan Nilai Produksi Perikanan Budidaya Menurut Komoditas Tahun 2018

Komoditas	Produksi (kg)	Nilai Produksi (Ribu Rupiah)
(1)	(2)	(3)
A. Budidaya Ikan Air Tawar (Kolam)	21,817	338,112
1. Lele	21,817	338,112
2. Karper	0.00	0.00
3. Nila	0.00	0.00
4. Gurame	0.00	0.00
5. Patin	0.00	0.00
6. Bawal	0.00	0.00
7. Tawes	0.00	0.00
B. Luas (m²)	= 840	
Jumlah RTP	= 21	
C. Budidaya Ikan Air Payau (Tambak)	0.00	0.00
1. Bandeng	0.00	0.00
2. Udang Windu	0.00	0.00
3. Udang Vannamei	0.00	0.00
4. Nila	0.00	0.00
5. Rumput Laut	0.00	0.00
6. Udang Lainnya	0.00	0.00
7. Kepiting	0.00	0.00

Sumber data: Dinas Kelautan dan Perikanan Kabupaten Kendal

Tabel 5.10. Populasi Ternak Menurut Desa Tahun 2018

Desa/Kelurahan	Sapi Potong	Sapi Perah	Kerbau	Kuda	
(1)	(2)	(3)	(4)	(5)	
01. Sojomerto	9	0	0	2	
02. Triharjo	31	0	0	2	
03. Cepokomulyo	12	0	0	3	
04. Galih	12	0	0	2	
05. Pamriyan	9	0	4	5	
06. Jenarsari	4	0	0	1	
07. Poncorejo	2	0	0	0	
08. Gebang	2	0	0	1	
09. Krompaan	0	0	0	0	
10. Sedayu	30	0	0	2	
11. Gemuhblanten	7	0	0	4	
12. Tamangede	13	0	0	2	
13. Lumansari	6	0	89	5	
14. Johorejo	4	0	0	3	
15. Tlahab	14	0	0	1	
16. Pucangrejo	6	0	0	4	
Jumlah	2018	161	0	93	37
	2017	386	0	186	40
	2016	251	0	89	40

Sumber data: Dinas Pertanian, Perkebunan, Peternakan dan Kehutanan Kabupaten Kendal

Tabel 5.10. Lanjutan

Desa/Kelurahan		Kambing	Domba	Kelinci
(1)		(6)	(7)	(8)
01. Sojomerto		83	42	36
02. Triharjo		41	14	13
03. Cepokomulyo		32	19	0
04. Galih		95	0	29
05. Pamriyan		37	16	0
06. Jenarsari		28	35	42
07. Poncorejo		21	12	15
08. Gebang		42	26	22
09. Krompaan		74	64	0
10. Sedayu		30	12	0
11. Gemuhblanten		41	28	62
12. Tamangede		53	14	0
13. Lumansari		64	7	47
14. Johorejo		110	19	0
15. Tlahab		83	16	0
16. Pucangrejo		80	19	46
Jumlah	2018	914	343	312
	2017	950	162	545
	2016	1,078	150	NA

Sumber data: Dinas Pertanian, Perkebunan, Peternakan dan Kehutanan Kabupaten Kendal

Tabel 5.11. Populasi Unggas Menurut Desa Tahun 2018

Ekor

Desa/Kelurahan	Ayam Buras	Itik	Itik Manila	Puyuh	
(1)	(2)	(3)	(4)	(5)	
01. Sojomerto	2,172	0	40	0	
02. Triharjo	1,652	0	81	0	
03. Cepokomulyo	2,566	900	58	0	
04. Galih	1,429	30	29	0	
05. Pamriyan	2,080	250	118	0	
06. Jenarsari	1,486	85	77	0	
07. Poncorejo	2,200	150	87	0	
08. Gebang	2,846	200	107	0	
09. Krompaan	2,155	0	65	0	
10. Sedayu	1,515	500	71	0	
11. Gemuhblanten	3,109	750	113	0	
12. Tamangede	1,989	1,200	113	0	
13. Lumansari	3,424	450	95	0	
14. Johorejo	2,801	0	80	0	
15. Tlahab	2,343	0	30	0	
16. Pucangrejo	2,989	75	87	0	
Jumlah	2018	36,756	4,590	1,251	0
	2017	43,112	5,310	1,250	1,000
	2016	43,236	5,356	1,250	NA

Sumber data: Dinas Pertanian, Perkebunan, Peternakan dan Kehutanan Kabupaten Kendal

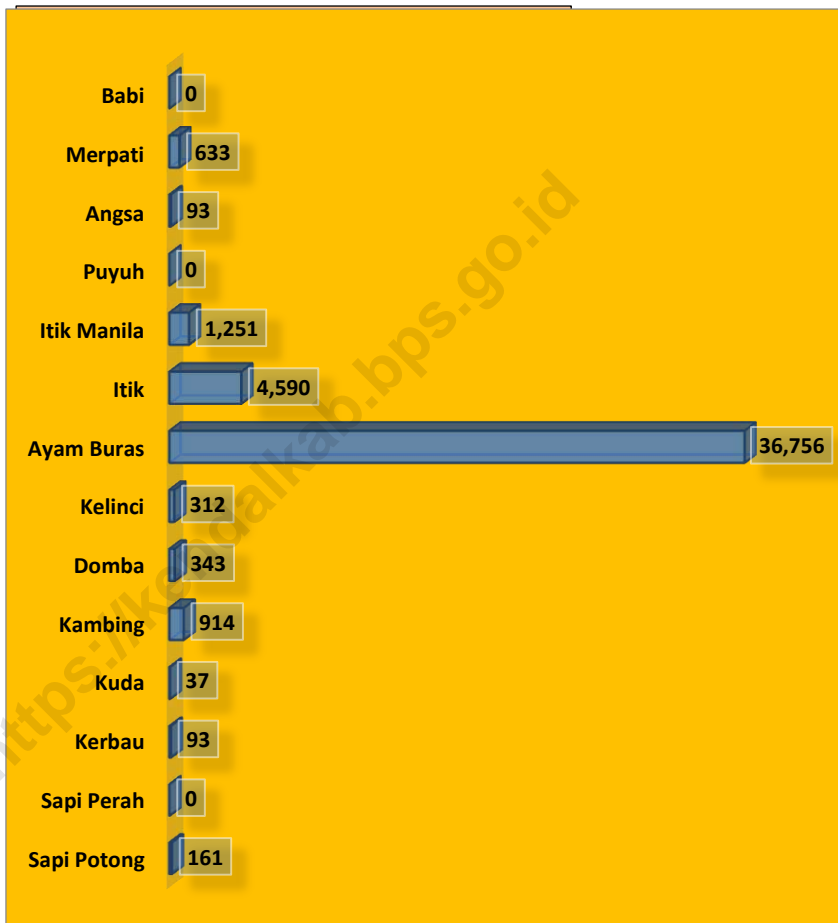
Tabel 5.11. Lanjutan

Ekor

Desa/Kelurahan		Angsa	Merpati	Babi
(1)		(6)	(7)	(8)
01. Sojomerto		0	56	0
02. Triharjo		8	24	0
03. Cepokomulyo		0	24	0
04. Galih		21	10	0
05. Pamriyan		0	13	0
06. Jenarsari		0	22	0
07. Poncorejo		0	47	0
08. Gebang		10	75	0
09. Krompaan		0	21	0
10. Sedayu		0	33	0
11. Gemuhblanten		21	76	0
12. Tamangede		18	52	0
13. Lumansari		15	35	0
14. Johorejo		0	51	0
15. Tlahab		0	29	0
16. Pucangrejo		0	65	0
Jumlah	2018	93	633	0
	2017	136	455	0
	2016	144	NA	0

Sumber data: Dinas Pertanian, Perkebunan, Peternakan dan Kehutanan Kabupaten Kendal

Grafik 5. Jumlah Ternak Menurut Jenisnya Tahun 2018



BAB VI

KEUANGAN



BANK UMUM:
BRI Unit Gemuh



BPR : 2 KUD : 1
KSP : 8



Pasar Tradisional:
Pasar Desa Galih



Dana Desa Kecamatan Gemuh

Tahun 2018:

Rp 12.209.708.919

Terbesar : Sojomerto → 976.839.919

Terkecil : Gemuhblanten → 690.716.698

**DANA
DESA**

BAB VI. KEUANGAN

Membairnya kondisi perekonomian suatu daerah ditandai dengan meningkatnya kegiatan ekonomi di wilayah tersebut. Peningkatan kegiatan ekonomi dapat dilihat dari meningkatnya jumlah usaha, baik itu usaha menengah kecil ataupun usaha menengah besar. Pada tahun 2018 tidak terlalu berubah, terdapat 1 unit bank umum yaitu Bank BRI Unit Gemuh, BPR 2 Unit yaitu BKK KC.Gemuh dan BPR Kendali Arta. Untuk KUD hanya 1 KUD Unggul. Sedangkan untuk Koperasi Simpan pinjam ada 8 unit.

Sarana lain yang menunjang perputaran uang yang ada di Kecamatan Gemuh sarana penunjang perdagangan. Secara umum, terdapat 1 unit pasar umum di Kecamatan Gemuh yang berlokasi di Desa Galih dan 11 unit minimarket.

Alokasi dana desa yang diamanatkan pemerintah dalam UU No. 6 Tahun 2014 tentang Desa, turut menunjang peningkatan aktifitas ekonomi di Kecamatan Gemuh. Pada tahun 2018, jumlah dana desa untuk Kecamatan Gemuh sebesar 12.209.708.783 rupiah. Desa Sojomerto tetap menjadi desa dengan alokasi dana desa terbesar, mengingat lokasinya yang jauh dari ibukota Kecamatan, yaitu sebesar 976.839.919 rupiah. Sementara itu, Desa Gemuhblanten menjadi desa dengan anggaran dana terkecil, yaitu sebesar 690.716.698 rupiah.

Tabel 6.1. Banyaknya Bank Menurut Desa Tahun 2018

Desa/Kelurahan	Bank Umum	Bank Syariah	BPR	
(1)	(2)	(3)	(4)	
01. Sojomerto	0	0	0	
02. Triharjo	0	0	0	
03. Cepokomulyo	0	0	0	
04. Galih	0	0	0	
05. Pamriyan	0	0	0	
06. Jenarsari	0	0	0	
07. Poncorejo	0	0	0	
08. Gebang	0	0	0	
09. Krompaan	0	0	1	
10. Sedayu	0	0	0	
11. Gemuhblanten	1	0	0	
12. Tamangede	0	0	1	
13. Lumansari	0	0	0	
14. Johorejo	0	0	0	
15. Tlahab	0	0	0	
16. Pucangrejo	0	0	0	
Jumlah	2018	1	0	2
	2017	1	0	2
	2016	1	0	2

Sumber data 2018: Pendataan PODES 2018

Tabel 6.2. Banyaknya Lembaga Keuangan Bukan Bank Menurut Desa Tahun 2018

Desa/Kelurahan	KSP	KUD	Money Changer	BKD	
(1)	(2)	(3)	(4)	(5)	
01. Sojomerto	0	0	0	1	
02. Triharjo	0	0	0	1	
03. Cepokomulyo	0	0	0	1	
04. Galih	0	0	0	1	
05. Pamriyan	0	0	0	1	
06. Jenarsari	1	0	0	0	
07. Poncorejo	0	0	0	0	
08. Gebang	1	0	0	0	
09. Krompaan	2	0	0	1	
10. Sedayu	0	0	2	1	
11. Gemuhblanten	2	1	0	1	
12. Tamangede	1	0	0	1	
13. Lumansari	0	0	0	1	
14. Johorejo	0	0	0	1	
15. Tlahab	1	0	0	1	
16. Pucangrejo	0	0	0	0	
Jumlah	2018	8	1	2	12
	2017	5	1	2	12
	2016	4	1	2	12

Sumber data 2018: Pendataan PODES 2018

Tabel 6.3. Banyaknya Pasar Menurut Desa Tahun 2018

Desa/Kelurahan	Pasar Umum	Mini Market	Pasar Hewan	Pasar Ikan
(1)	(2)	(3)	(4)	(5)
01. Sojomerto	0	0	0	0
02. Triharjo	0	0	0	0
03. Cepokomulyo	0	0	0	0
04. Galih	1	0	0	0
05. Pamriyan	0	1	0	0
06. Jenarsari	0	1	0	0
07. Poncorejo	0	0	0	0
08. Gebang	0	1	0	0
09. Krompaan	0	0	0	0
10. Sedayu	0	1	0	0
11. Gemuhblanten	0	1	0	0
12. Tamangede	0	1	0	0
13. Lumansari	0	0	0	0
14. Johorejo	0	0	0	0
15. Tlahab	0	2	0	0
16. Pucangrejo	0	3	0	0
Jumlah	2018	11	0	0
	2017	10	0	0
	2016	10	0	0

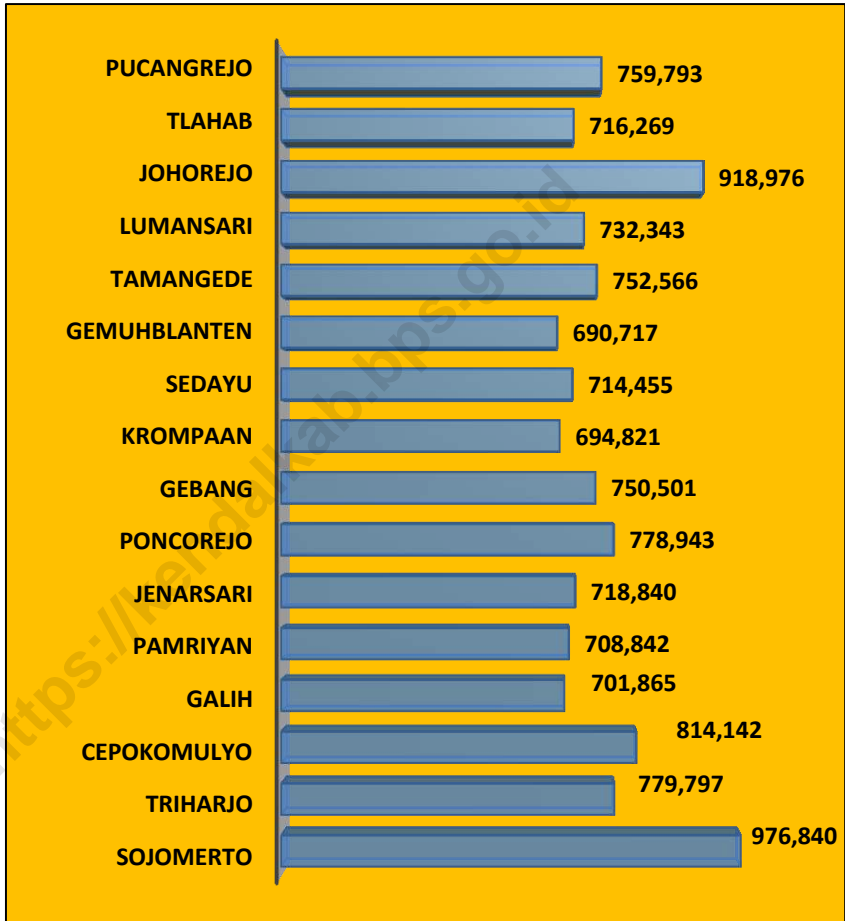
Sumber data 2018: Pendataan PODES 2018

Tabel 6.4. Jumlah Dana Desa Yang Bersumber Dari APBN Dirinci Per Desa Tahun Anggaran 2018

Desa/Kelurahan	Alokasi Dasar	Alokasi Berdasarkan Formula	Jumlah Dana Desa
(1)	(2)	(3)	(4)
01. Sojomerto	616,345,000	360,494,919	976,839,919
02. Triharjo	616,345,000	163,451,661	779,796,661
03. Cepokomulyo	616,345,000	197,796,882	814,141,882
04. Galih	616,345,000	85,520,371	701,865,371
05. Pamriyan	616,345,000	92,496,581	708,841,581
06. Jenarsari	616,345,000	102,494,583	718,839,583
07. Poncorejo	616,345,000	162,597,819	778,942,819
08. Gebang	616,345,000	134,156,392	750,501,392
09. Krompaan	616,345,000	78,476,402	694,821,402
10. Sedayu	616,345,000	98,109,863	714,454,863
11. Gemuhblanten	616,345,000	74,371,698	690,716,698
12. Tamangede	616,345,000	136,220,595	752,565,595
13. Lumansari	616,345,000	115,998,243	732,343,243
14. Johorejo	616,345,000	302,631,440	918,976,440
15. Tlahab	616,345,000	99,923,812	716,268,812
16. Pucangrejo	616,345,000	143,447,522	759,792,522
Jumlah	9,861,520,000	2,348,188,783	12,209,708,783

Sumber data: Perbub 54 Tahun 2018

Grafik 6. Jumlah Dana Desa Menurut Desa Tahun 2018 (Ribu Rupiah)



DATA

MENCERDASKAN BANGSA



**BADAN PUSAT STATISTIK
KABUPATEN KENDAL**

Jl. Pramuka (Kompleks Perkantoran) Kendal 51351

Telp. (0294) 381461, Fax. (0294) 383461

Email : bps3324@bps.go.id

Homepage : <http://kendalkab.bps.go.id>