

# KECAMATAN SERUYAN RAYA DALAM ANGKA 2022

*Seruyan Raya Subdistrict in Figures 2022*



[seruyankab.bps.go.id](http://seruyankab.bps.go.id)



**BADAN PUSAT STATISTIK  
KABUPATEN SERUYAN**  
BPS - Statistics of Seruyan Regency

# KECAMATAN SERUYAN RAYA DALAM ANGKA 2022

*Seruyan Raya Subdistrict in Figures 2022*



KECAMATAN SERUYAN RAYA DALAM ANGKA 2022  
*Seruyan Raya Subdistrict in Figures 2022*

No. Publikasi/*Publication Number*: 62080.2207  
Katalog/*Catalog*: 1102001.6208021  
Ukuran Buku/*Book Size*: 14,8 cm x 21 cm  
Jumlah Halaman/*Number of Pages*: xxvi + 127 hal/*pages*

Naskah/*Manuscript*:  
BPS Kabupaten Seruyan  
*BPS-Statistics of Seruyan Regency*

Penyunting/*Editor*:  
BPS Kabupaten Seruyan  
*BPS-Statistics of Seruyan Regency*

Gambar Kover/*Cover Design*:  
BPS Kabupaten Seruyan  
*BPS-Statistics of Seruyan Regency*

Diterbitkan oleh/*Published by*:  
©BPS Kabupaten Seruyan/*BPS-Statistics of Seruyan Regency*

Dicetak oleh/*Printed by*:  
BPS Kabupaten Seruyan/*BPS-Statistics of Seruyan Regency*

Dilarang mengumumkan, mendistribusikan, mengomunikasikan, dan/atau menggandakan sebagian atau seluruh isi buku ini untuk tujuan komersil tanpa izin tertulis dari Badan Pusat Statistik.

*Prohibited to announce, distribute, communicate, and/or copy part or all this book for commercial purpose without permission from BPS-Statistics Indonesia.*

**TIM PENYUSUN**  
***TEAM MEMBER***

**Pengarah/ *Director***  
Much. Ar Razik, SST

**Penanggung Jawab/ *Persons in Charge***  
Much. Ar Razik, SST

**Penyunting/ *Editor***  
Cynthia E. Yunitha, SST

**Pengolah Data dan Penulis Naskah/ *Data Processor and Writer***  
Cynthia E. Yunitha, SST

**Penata Letak/ *Layout Designer***  
Cynthia E. Yunitha, SST

**Gambar Kulit/ *Cover Designer***  
Anisa Dwi Maulida, S.Tr.Stat

**Infografis/ *Infographics Designers***  
Vio Idha Ardela, S.Tr.Stat  
Septy Ratna Damayanti, S.Tr.Stat



KONTRIBUTOR DATA  
DATA CONTRIBUTORS

1. Dinas Kependudukan dan Pencatatan Sipil Kabupaten Seruyan/  
*Population and Civil Registry Office of Seruyan Regency*
2. Dinas Kesehatan Kabupaten Seruyan/ *Health Office of Seruyan Regency*
3. Dinas Sosial Kabupaten Seruyan/ *Social Service of Seruyan Regency*
4. Dinas Ketahanan Pangan dan Pertanian Kabupaten Seruyan/ *Food Security and Agriculture Office of Seruyan Regency*
5. Dinas Perikanan Kabupaten Seruyan/ *Fisheries Office of Seruyan Regency*
6. Dinas Pekerjaan Umum dan Penataan Ruang Kabupaten Seruyan/ *Public Work and Spatial Office of Seruyan Regency*
7. Dinas Kepemudaan, Olahraga, Pariwisata, dan Kebudayaan Kabupaten Seruyan/ *Youth, Sport, Tourism, and Culture Office of Seruyan Regency*
8. Kantor Kementerian Agama Kabupaten Seruyan/ *Ministry of Religion of Seruyan Regency*
9. Kantor Kecamatan Seruyan Raya/ *Office of Seruyan Raya Subdistrict*









KEPALA BPS KABUPATEN SERUYAN  
*CHIEF STATISTICIAN OF SERUYAN REGENCY*



Much. Ar Razik, SST





## Kata Pengantar

**Kecamatan Seruyan Raya Dalam Angka 2022** merupakan publikasi tahunan yang diterbitkan oleh Badan Pusat Statistik (BPS) Kabupaten Seruyan. Publikasi ini memuat gambaran umum tentang Kecamatan Seruyan Raya dalam angka-angka. Data yang dihimpun adalah statistik dasar yang bersumber dari BPS, statistik sektoral yang bersumber dari instansi pemerintah, dan statistik khusus yang bersumber dari instansi lainnya. Publikasi ini merupakan upaya dalam mengembangkan perstatistikan daerah agar tersedia data yang terpadu untuk berbagai keperluan di daerah ini.

Seiring dengan perkembangan kebutuhan konsumen data, publikasi Kecamatan Seruyan Raya Dalam Angka mengalami penyempurnaan dengan melakukan penambahan dan penyederhanaan tabel-tabel. Dari sisi kemudahan akses data, publikasi dan data-data dalam publikasi ini dapat diperoleh dengan mengunjungi *website* BPS Kabupaten Seruyan (<http://seruyankab.bps.go.id>) tanpa berbayar.

Publikasi ini dapat terwujud berkat kerja sama dan partisipasi dari berbagai pihak. Kepada semua pihak yang telah memberikan kontribusi, kami sampaikan penghargaan dan terima kasih. Semoga penyajian data statistik ini dapat bermanfaat bagi semua pihak, terutama dalam rangka menyusun dan melaksanakan pembangunan. Kami mengharapkan tanggapan dan saran untuk perbaikan edisi yang akan datang.

Kuala Pembuang, September 2022

Kepala BPS  
Kabupaten Seruyan,



Much. Ar Razik, SST



## PREFACE

*Seruyan Raya Subdistrict in Figures 2022* is an annual publication published by BPS-Statistics of Seruyan Regency. The publication provides general pictures of Seruyan Raya Subdistrict in figures. The collection data consist of basic statistic sourced from BPS-Statistics Indonesia, sectoral statistic sourced from government institutions, and particular statistics sourced from private organizations. This is an effort to improve regional statistics to provide integrated data for various purposes in this area.

In line with the increasing of data consumer needs, the Seruyan Raya Subdistrict in Figures have been continuously improved by adding and simplifying the tables. The publication and series of the tables published by BPS-Statistics of Seruyan Regency can be viewed or downloaded from the website **[seruyankab.bps.go.id](http://seruyankab.bps.go.id)** for free as our commitment to provide an immediate and easier access to the data.

We are grateful to all government institutions and private organizations for providing the data and information contained in this edition. As always, comments relating to the content are most welcome.

Kuala Pembuang, September 2022

Chief Statistician of  
Seruyan Regency,



Much. Ar Razik, SST

## Daftar Isi/Contents

	Halaman/ Page
Kata Pengantar .....	xi
Preface .....	xii
Daftar Isi/ Contents.....	xiii
Daftar Tabel/ List of Tables.....	xv
Daftar Gambar/ List of Figures.....	xxiii
Penjelasan Umum/ Explanatory Notes.....	xxv
1. Geografi dan Pemerintahan/ <i>Geography and Government</i> .....	1
1.1. Keadaan Geografi/ <i>Geographical Condition</i> .....	6
1.2. Pemerintahan/ <i>Government</i> .....	11
2. Penduduk dan Ketenagakerjaan .....	17
2.1. Penduduk/ <i>Population</i> .....	22
2.2. Ketenagakerjaan/ <i>Employment</i> .....	27
3. Sosial dan Kesejahteraan / <i>Social and Welfare</i> .....	29
3.1. Pendidikan/ <i>Education</i> .....	37
3.2. Kesehatan/ <i>Health</i> .....	48
3.3. Agama dan Sosial Lainnya/ <i>Religion and Other Social Affairs</i> .....	55
4. Pertanian, Peternakan, dan Perikanan/ <i>Agriculture, Livestock, and Fishery</i> .....	79
4.1. Hortikultura/ <i>Horticulture</i> .....	92
4.2. Perkebunan/ <i>Estate Crops</i> .....	104
4.3. Peternakan/ <i>Livestock</i> .....	106
4.4. Perikanan/ <i>Fishery</i> .....	110
5. Transportasi, Komunikasi, dan Pariwisata/ <i>Transportation, Communication, and Tourism</i> .....	113



## Daftar Tabel/*List of Tables*

Halaman/*Page*

1.	<b>Geografi dan Pemerintahan/ <i>Geography and Government</i></b> .....	1
1.1.	<b>Keadaan Geografi/ <i>Geographical Condition</i></b> .....	6
1.1.1.	Luas Daerah menurut Desa/Kelurahan di Kecamatan Seruyan Raya, 2021 <i>Total Area by Village in Seruyan Raya Subdistrict, 2021</i> .....	6
1.1.2.	Batas dan Luas Kecamatan Seruyan Raya, 2021 <i>Border and Area of Seruyan Raya Subdistrict, 2021</i> .....	7
1.1.3.	Desa/Kelurahan menurut Letak Geografis dan Ketinggian dari Permukaan Laut di Kecamatan Seruyan Raya, 2021 <i>Village by Geographical Position and Altitude in Seruyan Raya Subdistrict, 2021</i> ....	8
1.1.4.	Keadaan Topografi Masing-Masing Desa di Kecamatan Seruyan Raya, 2021 <i>Topographical Conditions of Villages in Seruyan Raya Subdistrict, 2021</i> .....	9
1.1.5.	Jarak dari Desa/Kelurahan ke Ibukota Kecamatan di Kecamatan Seruyan Raya, 2021 <i>Distances from Villages to Capital of Seruyan Raya Subdistrict, 2021</i> .....	10
1.2.	<b>Pemerintahan/ <i>Government</i></b> .....	11
1.2.1.	Jumlah Desa/Kelurahan, Rukun Warga (RW), dan Rukun Tetangga (RT) di Kecamatan Seruyan Raya, 2021 <i>Number of Village, RW, and RT in Seruyan Raya Subdistrict, 2021</i> .....	11
1.2.2.	Jumlah Perangkat Desa menurut Desa/Kelurahan di Kecamatan Seruyan Raya, 2021 <i>Number of Village Apparatus by Village in Seruyan Raya Subdistrict, 2021</i> .....	12
1.2.3.	Desa/Kelurahan menurut Status Hukum di Kecamatan Seruyan Raya, 2021 <i>Villages by Law Quo in Seruyan Raya Subdistrict, 2021</i> .....	13
1.2.4.	Desa/Kelurahan menurut Status Pemerintahan di Kecamatan Seruyan Raya, 2021 <i>Village by the Status of Governance in Seruyan Raya Subdistrict, 2021</i> .....	14
1.2.5.	Keberadaan Badan Perwakilan Desa/Dewan Kelurahan di Kecamatan Seruyan Raya, 2021 <i>Existence of the Village Representatives Board/Urban Village Council in Seruyan Raya Subdistrict, 2021</i> .....	15



<b>2.</b>	<b>Penduduk dan Ketenagakerjaan .....</b>	<b>17</b>
<b>2.1.</b>	<b>Penduduk/ <i>Population</i> .....</b>	<b>22</b>
2.1.1.	Penduduk, Distribusi Persentase Penduduk, Kepadatan Penduduk, Rasio Jenis Kelamin menurut Desa/Kelurahan di Kecamatan Seruyan Raya, 2021 <i>Population, Percentage Distribution of Population, Population Density, and Sex Ratio by Village in Seruyan Raya Subdistrict, 2021</i> .....	22
2.1.2.	Jumlah Penduduk Menurut Jenis Kelamin dan Desa/Kelurahan di Kecamatan Seruyan Raya, 2021 <i>Population by Sex and Village in Seruyan Raya Subdistrict, 2021</i> .....	25
2.1.3.	Jumlah Penduduk Menurut Kelompok Umur di Kecamatan Seruyan Raya, 2021 <i>Population by Age Group and Sex in Seruyan Raya Subdistrict, 2021</i> .....	26
<b>2.2.</b>	<b>Ketenagakerjaan/ <i>Employment</i> .....</b>	<b>27</b>
2.2.1.	Sumber Penghasilan Utama Sebagian Besar Penduduk di Kecamatan Seruyan Raya, 2021 <i>Source of Main Income of the Majority of the Population in Seruyan Raya Subdistrict, 2021</i> .....	27
<b>3.</b>	<b>Sosial dan Kesejahteraan / <i>Social and Welfare</i> .....</b>	<b>29</b>
<b>3.1.</b>	<b>Pendidikan/ <i>Education</i> .....</b>	<b>37</b>
3.1.1.	Banyaknya Sekolah Dasar (SD) menurut Desa/Kelurahan di Kecamatan Seruyan Raya, 2021 <i>Number of Elementary School by Village in Seruyan Raya Subdistrict, 2021</i> .....	37
3.1.2.	Banyaknya Madrasah Ibtidayah (MI) menurut Desa/Kelurahan di Kecamatan Seruyan Raya, 2021 <i>Number of Elementary School (MI) by Village in Seruyan Raya Subdistrict, 2021</i> .....	38
3.1.3.	Banyaknya Sekolah Menengah Pertama (SMP) menurut Desa/Kelurahan di Kecamatan Seruyan Raya, 2021 <i>Number of Junior High School by Village in Seruyan Raya Subdistrict, 2021</i> .....	39
3.1.4.	Banyaknya Madrasah Tsanawiyah (MTs) menurut Desa/Kelurahan di Kecamatan Seruyan Raya, 2021 <i>Number of Junior High School (MTs) by Village in Seruyan Raya Subdistrict, 2021</i> .....	40
3.1.5.	Banyaknya Sekolah Menengah Atas (SMA) menurut Desa/Kelurahan di Kecamatan Seruyan Raya, 2021 <i>Number of High School by Village in Seruyan Raya Subdistrict, 2021</i> .....	41

3.1.6.	Banyaknya Madrasah Aliyah (MA) menurut Desa/Kelurahan di Kecamatan Seruyan Raya, 2021 <i>Number of High School (MA) by Village in Seruyan Raya Subdistrict, 2021</i> ;	42
3.1.7.	Banyaknya Sekolah Menengah Kejuruan (SMK) menurut Desa/Kelurahan di Kecamatan Seruyan Raya, 2021 <i>Number of Vocational High School by Village in Seruyan Raya Subdistrict, 2021</i> ....	43
3.1.8.	Banyaknya Akademi/Perguruan Tinggi menurut Desa/Kelurahan di Kecamatan Seruyan Raya, 2021 <i>Number of Vocational High School by Village in Seruyan Raya Subdistrict, 2021</i> .....	44
3.1.9.	Kemudahan untuk Mencapai Sarana Pendidikan Terdekat bagi Desa/Kelurahan yang Tidak Ada Sarana Pendidikan menurut Desa/Kelurahan di Kecamatan Seruyan Raya, 2021 <i>Ease of Reaching the Nearest Educational Facilities for Villages with No Educational Facilities by Village in Seruyan Raya Subdistrict, 2021</i> .....	45
<b>3.2.</b>	<b>Kesehatan/ Health</b> .....	<b>48</b>
3.2.1.	Banyaknya Sarana Kesehatan menurut Desa/Kelurahan dan Jenis Sarana Kesehatan di Kecamatan Seruyan Raya, 2021 <i>Number of Healthcare Facilities by Village and Type of Healthcare Facilities in Seruyan Raya Subdistrict, 2021</i> .....	48
3.2.2.	Kemudahan mencapai Sarana Kesehatan Terdekat bagi Desa/Kelurahan yang Tidak Ada Sarana Kesehatan menurut Desa/Kelurahan dan Jenis Sarana Kesehatan di Kecamatan Seruyan Raya, 2021 <i>Ease of Reaching the Nearest Healthcare Facilities for Villages with No Healthcare Facilities by Village and Type of Healthcare Facilities in Seruyan Raya Subdistrict, 2021</i> .....	50
3.2.3.	Jumlah Tenaga Kesehatan di Kecamatan Seruyan Raya, 2021 <i>Number of Medical Personnel in Seruyan Raya Subdistrict, 2021</i> .....	52
3.2.4.	Jumlah Kasus Penyakit menurut Jenis Penyakit di Kecamatan Seruyan Raya, 2021 <i>Number of Disease Cases by Type of Disease in Seruyan Raya Subdistrict, 2021</i> .....	53
3.2.5.	Banyaknya Warga Penderita Gizi Buruk menurut Desa/Kelurahan di Kecamatan Seruyan Raya, 2019-2020 <i>Number of of People Suffering from Malnutrition by Village in Seruyan Raya Subdistrict, 2019-2020</i> ... 54	
<b>3.3.</b>	<b>Agama dan Sosial Lainnya/ Religion and Other Social Affairs</b> .....	<b>55</b>
3.3.1.	Jumlah Penduduk menurut Agama yang Dianut di Kecamatan Seruyan Raya, 2021 <i>Population by Religion in Seruyan Raya Subdistrict, 2021</i> ... 55	

3.3.2.	Jumlah Tempat Peribadatan di Kecamatan Seruyan Raya, 2021 <i>Number of Places of Worship in Seruyan Raya Subdistrict, 2021</i> .....	56
3.3.3.	Banyaknya Keluarga menurut Desa/Kelurahan dan Jenis Pengguna Listrik di Kecamatan Seruyan Raya, 2021 <i>Number of Family by Village and Types of Electricity User in Seruyan Raya Subdistrict, 2021</i> .....	59
3.3.4.	Banyaknya Desa/Kelurahan menurut Keberadaan Penerangan Jalan Utama Desa/Kelurahan di Kecamatan Seruyan Raya, 2019-2021 <i>Number of Village according to the Existence of Village Main Street Lightning in Seruyan Raya Subdistrict, 2019-2021</i> .....	60
3.3.5.	Banyaknya Desa/Kelurahan menurut Jenis Bahan Bakar untuk Memasak yang Digunakan oleh Sebagian Besar Keluarga di Kecamatan Seruyan Raya, 2019-2021 <i>Number of Village by Type of Fuel for Cooking Used by Most Families in Seruyan Raya Subdistrict, 2019-2021</i> .....	61
3.3.6.	Banyaknya Desa/Kelurahan menurut Sumber Air Minum Sebagian Besar Keluarga di Kecamatan Seruyan Raya, 2019-2021 <i>Number of Village by Drinking Water Source in Seruyan Raya Subdistrict, 2019-2021</i> .....	62
3.3.7.	Banyaknya Desa/Kelurahan menurut Penggunaan Fasilitas Tempat Buang Air Besar Sebagian Besar Keluarga di Kecamatan Seruyan Raya, 2019-2021 <i>Number of Village according to the Use of Defecation Facilities for Most Families in Seruyan Raya Subdistrict, 2019-2021</i> .....	63
3.3.8.	Banyaknya Kejadian Bencana Alam menurut Desa/Kelurahan dan Jenis Bencana Alam di Kecamatan Seruyan Raya, 2020 <i>Number of Natural Disasters by Village and Types of Natural Disasters in Seruyan Raya Subdistrict, 2020</i> .....	64
3.3.9.	Banyaknya Korban Jiwa Akibat Bencana Alam menurut Desa/Kelurahan dan Jenis Bencana Alam di Kecamatan Seruyan Raya, 2020 <i>Number of Fatalities caused by Natural Disaster by Village and Types of Natural Disasters in Seruyan Raya Subdistrict, 2020</i> .....	67
3.3.10.	Keberadaan Fasilitas/Upaya Antisipasi/Mitigasi Bencana Alam menurut Desa/Kelurahan di Kecamatan Seruyan Raya, 2021 <i>The Existence of Facilities/Efforts to Anticipate/Mitigate Natural Disasters by Village in Seruyan Raya Subdistrict, 2021</i> .....	70
3.3.11.	Banyaknya Sarana dan Prasarana Ekonomi menurut Desa/Kelurahan dan Jenisnya di Kecamatan Seruyan Raya, 2021 <i>Number of Economic Facilities and Infrastructure by Village and Types in Seruyan Raya Subdistrict, 2021</i> .....	72

3.3.12.	Banyaknya Sarana Lembaga Keuangan yang Beroperasi menurut Desa/Kelurahan dan Jenisnya di Kecamatan Seruyan Raya, 2021 <i>Number of Financial Institution Facilities that Operate by Village and Types in Seruyan Raya Subdistrict, 2021</i> .....	75
3.3.13.	Banyaknya Koperasi yang Masih Aktif menurut Desa/Kelurahan dan Jenis Koperasi di Kecamatan Seruyan Raya, 2021 <i>Number of Cooperatives that are Still Active by Village and Types of Cooperatives in Seruyan Raya Subdistrict, 2021</i> .....	76
3.3.14.	Banyaknya Embung Desa menurut Desa/Kelurahan di Kecamatan Seruyan Raya, 2020-2021 <i>Number of Village Embung by Village in Seruyan Raya Subdistrict, 2020-2021</i> .....	77
3.3.15.	Jumlah Penerima Bantuan (Kepala Keluarga) dan Anggaran Bantuan Sosial Pangan di Kecamatan Seruyan Raya, 2021 <i>Number of Aid Recipients (Head of Households) and Food Social Assistance Budget in Seruyan Raya Subdistrict, 2021</i> .....	78
<b>4.</b>	<b>Pertanian, Peternakan, dan Perikanan/ <i>Agriculture, Livestock, and Fishery</i>.....</b>	<b>79</b>
<b>4.1.</b>	<b>Hortikultura/ <i>Horticulture</i>.....</b>	<b>92</b>
4.1.1	Luas Panen Tanaman Sayuran dan Buah–Buahan Semusim Menurut Jenis Tanaman (ha) di Kecamatan Seruyan Raya, 2018 - 2021 <i>Harvested Area of Seasonal Vegetables and Fruits by Kind of Plant (ha) in Seruyan Raya Subdistrict, 2018-2021</i> .....	92
4.1.2	Produksi Tanaman Sayuran dan Buah–Buahan Semusim Menurut Jenis Tanaman di Kecamatan Seruyan Raya (ton), 2018 - 2021 <i>Production of Seasonal Vegetables and Fruits by Kind of Plant in Seruyan Raya Subdistrict (ton), 2018 - 2021</i> .....	94
4.1.3	Luas Panen Tanaman Biofarmaka Menurut Jenis Tanaman (m <sup>2</sup> ), 2018 - 2021 <i>Harvested Area of Medicinal Plants by Kind of Plant (m<sup>2</sup>), 2018 - 2021</i> .....	96
4.1.4	Produksi Tanaman Biofarmaka Menurut Jenis Tanaman (kg), 2018 - 2021 <i>Production of Medicinal Plants by Kind of Plant (kg), 2018 - 2021</i> .....	98
4.1.5	Jumlah Tanaman Menghasilkan Buah–Buahan dan Sayuran Tahunan Menurut Jenis Tanaman (pohon/rumpun), 2017 - 2020 <i>Number of Producing Plants of Annual Fruits and Vegetables by Kind of Plant (tree/grove), 2017 - 2020</i> .....	100

4.1.6	Produksi Buah–Buahan dan Sayuran Tahunan Menurut Jenis Tanaman (kuintal), 2018 - 2021 <i>Production of Annual Fruits and Vegetables by Kind of Plant (quintal), 2018 - 2021</i> .....	102
<b>4.2.</b>	<b>Perkebunan/<i>Estate Crops</i></b> .....	<b>104</b>
4.2.1	Luas Areal Tanaman Perkebunan Menurut Jenis Tanaman di Kecamatan Seruyan Raya (ribu ha), 2020 dan 2021 <i>Planted Area of Estate Crops by Type of Crops in Seruyan Raya Subdistrict (thousand ha), 2020 and 2021</i> .....	104
4.2.2	Produksi Tanaman Perkebunan Menurut Jenis Tanaman di Kecamatan Seruyan Raya (ribu ton), 2020 dan 2021 <i>Production of Estate Crops by Type of Crops in Seruyan Raya Subdistrict (thousand ton), 2020 and 2021</i> .....	105
<b>4.3.</b>	<b>Peternakan/<i>Livestock</i></b> .....	<b>106</b>
4.3.1	Populasi Ternak menurut Jenis Ternak di Kecamatan Seruyan Raya (ekor), 2020 dan 2021 <i>Livestock Population by Kind of Livestock in Seruyan Raya Subdistrict (heads), 2020 and 2021</i> .....	106
4.3.2	Produksi Ternak menurut Jenis Ternak di Kecamatan Seruyan Raya (kg), 2020 dan 2021 <i>Livestock Production by Kind of Livestock in Seruyan Raya Subdistrict (kg), 2020 and 2021</i> .....	107
4.3.3	Populasi Unggas menurut Jenis Unggas di Kecamatan Seruyan Raya (ekor), 2020 dan 2021 <i>Poultry Population by Kind of Poultry (heads), 2020 and 2021</i> .....	108
4.3.4	Produksi Unggas menurut Jenis Unggas di Kecamatan Seruyan Raya (kg), 2020 dan 2021 <i>Poultry Production by Kind of Poultry (kg), 2020 and 2021</i> .....	109
<b>4.4.</b>	<b>Perikanan/<i>Fishery</i></b> .....	<b>110</b>
4.4.1	Produksi dan Nilai Produksi Perikanan Tangkap menurut Jenis Penangkapan di Kecamatan Seruyan Raya, 2021 <i>Production and Production Value of Fish Capture by Type of Capture, 2021</i> .....	110
4.4.2	Produksi dan Nilai Produksi Perikanan Tangkap di Perairan Umum di Kecamatan Seruyan Raya, 2021 <i>Production and Production Value of Inland Open Water Capture Fisheries in Seruyan Raya Subdistrict, 2021</i> .....	111

4.4.3	Produksi dan Nilai Produksi Perikanan Budidaya di Kecamatan Seruyan Raya, 2021 <i>Production and Production Value of Aquaculture in Seruyan Raya Subdistrict, 2021</i> .....	112
<b>5.</b>	<b>Transportasi, Komunikasi, dan Pariwisata/ <i>Transportation, Communication, and Tourism</i>.....</b>	<b>113</b>
5.1	Jarak Tempuh dari Desa ke Ibu Kota Kecamatan dan Ibu Kota Kabupaten di Kecamatan Seruyan Raya, 2021 <i>Distance Traveled from Village to Capital of Subdistrict and Regency in Seruyan Raya Subdistrict, 2021</i> .....	118
5.2	Sarana Transportasi Antar Desa/Kelurahan menurut Desa/Kelurahan di Kecamatan Seruyan Raya, 2021 <i>Inter-Village Transportation Facilities by Village in Seruyan Raya Subdistrict, 2021</i> .....	119
5.3	Kondisi Jalan Antar Desa/Kelurahan menurut Desa/Kelurahan di Kecamatan Seruyan Raya, 2021 <i>Road Condition by Village in Seruyan Raya Subdistrict, 2021</i> .....	120
5.4	Panjang Jalan menurut Jenis Permukaan Jalan di Kecamatan Seruyan Raya (km), 2020-2021 <i>Length of Roads by Type of Road Surface in Seruyan Raya Subdistrict (km), 2020-2021</i> .....	121
5.5	Panjang Jalan menurut Kondisi Jalan di Kecamatan Seruyan Raya (km), 2020-2021 <i>Length of Roads by Road Condition in Seruyan Raya Subdistrict (km), 2020-2021</i> .....	122
5.6	Jumlah Menara dan Operator Layanan Komunikasi Telepon Seluler serta Kondisi Sinyal Telepon Seluler menurut Desa/Kelurahan di Kecamatan Seruyan Raya, 2021 <i>Number of Towers and Cellular Telephone Communication Service Operators and Cellular Phone Signal Condition by Village in Seruyan Raya Subdistrict, 2021</i> .....	123
5.7	Keberadaan Kantor Pos/Pos Pembantu/Rumah Pos dan Perusahaan/Agen Jasa Ekspedisi Swasta menurut Desa/Kelurahan di Kecamatan Seruyan Raya, 2021 <i>Existence of Post Offices/Auxiliary Post/Post Houses and Private Forwarding Service Companies by Village in Seruyan Raya Subdistrict, 2021</i> .....	125
5.8	Banyaknya Desa/Kelurahan yang Memiliki Kelompok Kegiatan Olahraga menurut Jenis Olahraga dan Ketersediaan Fasilitas/Lapangan Olahraga di Kecamatan Seruyan Raya, 2021 <i>Number of Villages that Have Sports Activity Groups according to the Type of Sport and the Availability of Sport Facilities/Fields in Seruyan Raya Subdistrict, 2021</i> .....	126

5.9 Potensi Objek Wisata di Kecamatan Seruyan Raya, 2021 *Potion of Tourism Object in Seruyan Raya Subdistrict, 2021*.....127

<https://seruyankab.bps.go.id>

## Daftar Gambar/*List of Figures*

	Halaman/ <i>Page</i>
1. Luas Daerah menurut Desa di Kecamatan Seruyan Raya (km <sup>2</sup> ), 2021 <i>Area by Village in Seruyan Raya Subdistrict (km<sup>2</sup>), 2021</i> .....	5
2. Jumlah Penduduk menurut Jenis Kelamin dan Desa/Kelurahan di Kecamatan Seruyan Raya (orang), 2021 <i>Population by Sex and Village in Seruyan Raya Subdistrict (people), 2021</i> .....	21
3. Jumlah Sekolah menurut Tingkat Pendidikan di Kecamatan Seruyan Raya, 2021 <i>Number of School by Level of Education in Seruyan Raya Subdistrict, 2021</i> .....	36
4. Produksi Tanaman Perkebunan Menurut Jenis Tanaman di Kecamatan Seruyan Raya (ribu ton), 2020 dan 2021 <i>Production of Estate Crops by Type of Crops in Seruyan Raya Subdistrict (thousand ton), 2020 and 2021</i> ....	91
5. Panjang Jalan menurut Kondisi Jalan di Kecamatan Seruyan Raya, 2020-2021 <i>Road Length by Road Condition in Seruyan Raya Subdistrict, 2020-2021</i> .....	117





## Penjelasan Umum/*Explanatory Notes*

Tanda-tanda, satuan-satuan, dan lain-lainnya yang digunakan dalam publikasi ini adalah sebagai berikut:

*Symbols, measurement units, and acronyms which are used in this publication, are as follows.*

### 1. TANDA-TANDA/*SYMBOLS*

Data tidak tersedia/Data not available .....	: ...
Tidak ada atau nol /Null or zero .....	: -
Data dapat diabaikan/Data negligible .....	: 0
Tanda decimal/Decimal point .....	: ,
Data tidak dapat ditampilkan/Not applicable .....	: NA
Angka estimasi/Estimated figures .....	: e
Angka diperbaiki/Revised figures .....	: r
Angka sementara/Preliminary figures .....	: x
Angka sangat sementara/Very preliminary figures .....	: xx
Angka sangat sangat sementara/Very very preliminary figures .....	: xxx

### 2. SATUAN/*UNITS*

barel/ <i>barrel</i> .....	: 158,99 liter/ <i>liters</i> = 1/6,2898 m <sup>3</sup>
hektar (ha)/ <i>hectare (ha)</i> .....	: 10 000 m <sup>2</sup>
kilometer (km)/ <i>kilometres (km)</i> .....	: 1 000 meter/ <i>meters (m)</i>
knot/ <i>knot</i> .....	: 1,8523 km/jam ( <i>km/hour</i> )
kuintal/ <i>quintal</i> .....	: 100 kg
KWh .....	: 1 000-Watt <i>hour</i>
MWh .....	: 1 000 KWh
liter (untuk beras)/ <i>litre (for rice)</i> .....	: 0,80 kg
MMSCF .....	: 1/35,3 m <sup>3</sup>
metrik ton (m.ton)/ <i>metric ton (m. ton)</i> .....	: 0,98421 long ton = 1 000 kg
ons/ <i>ounce</i> .....	: 28,31 gram/ <i>grams</i>
ton .....	: 1 000 kg

Satuan lain: buah, dus, butir, helai/lembar, kaleng, batang, pulsa, ton kilometer (ton-km), jam, menit, persen (%).

*Other units: unit, pack, pieces, sheet, tin, pulse, ton-kilometres(ton-km), hour, minute, percent (%).*

Perbedaan angka di belakang koma disebabkan oleh pembulatan angka.

*The difference in decimal numbers is caused by rounding.*



# GEOGRAFI DAN PEMERINTAHAN

## GEOGRAPHY AND GOVERNMENT

# BAB

## Chapter

# 1



 KECAMATAN / SUBDISTRICT

**SERUYAN RAYA**

 IBUKOTA KECAMATAN / SUBDISTRICT CAPITAL

**TERAWAN**

 LUAS AREA / THE AREA

**869** KM<sup>2</sup>

 TERDIRI DARI / CONSIST OF

**-** KELURAHAN /  
URBAN VILAGE

**5** DESA / VILAGE

**9** RW / HOMLET

**44** RT / NEIGHBORHOOD

 BATAS WILAYAH / BORDER AREA

**U**

• Kec. Danau Seluluk

**S**

• Kec. Seruyan Hilir

**T**

• Kab. Kotawaringin Timur

**B**

• Kec. Danau Sembuluh





## PENJELASAN TEKNIS

1. **Letak geografis** adalah posisi keberadaan sebuah wilayah berdasarkan letak dan bentuknya di muka bumi. Letak geografis menunjukkan batas-batas wilayah dan berkaitan dengan fitur geografis fisik (seperti benua, pegunungan, samudera, laut, sungai, dan danau).
2. **Iklim** adalah statistik cuaca dalam jangka waktu yang lama. Iklim diukur dengan menilai pola variasi suhu, kelembaban, tekanan atmosfer, angin, curah hujan, jumlah partikel atmosfer, dan variabel meteorologi lainnya di wilayah tertentu dalam jangka waktu yang lama. Cuaca berbeda dengan iklim, yaitu menggambarkan kondisi jangka pendek dari variabel-variabel tersebut.
3. **Desa/kelurahan tepi laut** adalah desa/kelurahan yang Sebagian atau seluruh wilayahnya bersinggungan langsung dengan laut, baik berupa pantai maupun tebing karang.
4. **Desa/kelurahan bukan tepi laut** adalah desa/kelurahan yang

## TECHNICAL NOTES

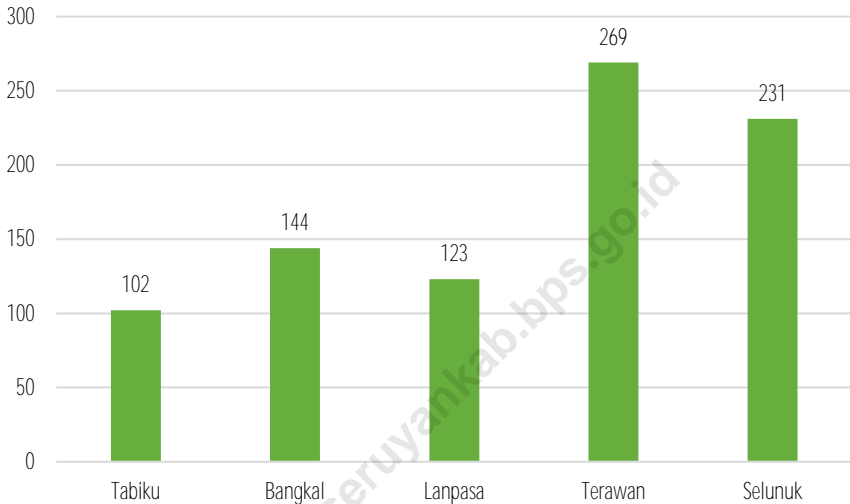
1. ***Geographic position** is the situation of any point or area on the earth's surface in relation to the territories or objects outside it. Geographic position denotes territorial boundaries and relates to physical-geographic features (such as continents, mountains, oceans, seas, rivers, and lakes).*
2. ***Climate** is the statistics of weather over long periods of time. It is measured by assessing the patterns of variation in temperature, humidity, atmospheric pressure, wind, precipitation, atmospheric particle count, and other meteorological variables in a given region over long periods of time. Weather differs from climate, in that weather only describes the short-term conditions of these variables.*
3. ***Coastal village** is a village/subdistrict which some areas are intersect/directly adjacent to the sea, either gently sloping/flat beach or cliffs/reef.*
4. ***Inland village** is a village which has no area that*

## GEOGRAPHY AND GOVERNMENT

- wilayahnya tidak bersinggungan langsung dengan laut. *intersect/directly adjacent to the sea.*
- 5. Desa/kelurahan lereng/puncak** adalah desa/kelurahan yang Sebagian besar wilayahnya berada di puncak gunung/pegunungan atau terletak di antara puncak sampai lembah *5. **Slope/peak village/subdistrict** is a village/sub-district which the largest part of village lies one the peak mountain or between the peak and the valley.*
  - 6. Desa/kelurahan lembah** adalah desa/kelurahan yang wilayahnya sebagian besar merupakan daerah rendah yang terletak di antara dua gunung/pegunungan atau daerah yang mempunyai kedudukan lebih rendah dibandingkan daerah sekitarnya. *6. **Valley village** is a village which largest part of the village is a low area between two mountains or area that have a position lower than the surrounding areas.*
  - 7. Desa/Kelurahan Dataran** adalah desa/kelurahan yang Sebagian besar wilayahnya tampak datar, rata, dan membentang. *7. **Flat land/plain village** is a village which the largest part of village appears plane, flat, and stretched*

**Gambar**  
*Picture*

1. Luas Daerah menurut Desa di Kecamatan Seruyan Raya (km<sup>2</sup>), 2021  
*Area by Village in Seruyan Raya Subdistrict (km<sup>2</sup>), 2021*



Sumber/Source: Bagian Administrasi Pemerintahan Umum Sekretariat Daerah Kabupaten Seruyan/ *General Government Administration Division of Regional Secretary of Seruyan Regency*



1.1. Keadaan Geografi/ *Geographical Condition*

**Tabel** 1.1.1. Luas Daerah menurut Desa/Kelurahan di Kecamatan Seruyan Raya, 2021  
*Table Total Area by Village In Seruyan Raya Subdistrict, 2021*

Desa/Kelurahan <i>Village</i>	Luas <sup>1</sup> (km <sup>2</sup> ) <i>Total Area (km<sup>2</sup>)</i>	Persentase terhadap Luas Kecamatan <i>Percentage to Subdistrict's Area</i>
(1)	(2)	(3)
Tabiku	102,00	11,74
Bangkal	144,00	16,57
Lanpasa	123,00	14,15
Terawan	269,00	30,96
Selunuk	231,00	26,58
<b>Seruyan Raya</b>	<b>869,00</b>	<b>100,00</b>

Sumber/Source: Bagian Administrasi Pemerintahan Umum Sekretariat Daerah Kabupaten Seruyan/ *General Government Administration Division of Regional Secretary of Seruyan Regency*

**Tabel** 1.1.2. **Batas dan Luas Kecamatan Seruyan Raya, 2021**  
**Table** *Border and Area of Seruyan Raya Subdistrict, 2021*

	Batas <i>Border</i>	Luas (km <sup>2</sup> ) <i>Area (km<sup>2</sup>)</i>
	(1)	(2)
Utara/ <i>North</i>	Kecamatan Danau Seluluk/ <i>Danau Seluluk Subdistrict</i>	869,00 km <sup>2</sup>
Timur/ <i>East</i>	Kabupaten Kotawaringin Timur/ <i>Kotawaringin Timur Regency</i>	
Selatan/ <i>South</i>	Kecamatan Seruyan Hilir/ <i>Seruyan Hilir subdistrict</i>	
Barat/ <i>West</i>	Kecamatan Danau Sembuluh dan Hanau/ <i>Danau Sembuluh and Hanau Subdistrict</i>	

Sumber/Source: Bagian Administrasi Pemerintahan Umum Sekretariat Daerah Kabupaten Seruyan/ *General Government Administration Division of Regional Secretary of Seruyan Regency*

1.1.3. Desa/Kelurahan menurut Letak Geografis dan Ketinggian dari Permukaan Laut di Kecamatan Seruyan Raya, 2021  
*Village by Geographical Position and Altitude in Seruyan Raya Subdistrict, 2021*

**Tabel**  
**Table**

Desa/Kelurahan <i>Village</i>	Letak <i>Position</i>		Ketinggian dari Permukaan Laut (mdpl) <i>Altitude (masl)</i>		
	Tepi Laut <i>Coastal</i>	Bukan Tepi Laut <i>Inland</i>	< 500 m	500-700 m	> 700m
			(4)	(5)	(6)
(1)	(2)	(3)	(4)	(5)	(6)
Tabiku	-	√	√	-	-
Bangkal	-	√	√	-	-
Lanpasa	-	√	√	-	-
Terawan	-	√	√	-	-
Selunuk	-	√	√	-	-
<b>Seruyan Raya</b>	-	√	√	-	-

Sumber/Source: Kantor Kecamatan Seruyan Raya/ *Seruyan Raya Subdistrict*

1.1.4. Keadaan Topografi Masing-Masing Desa di Kecamatan Seruyan Raya, 2021  
*Topographical Conditions of Villages in Seruyan Raya Subdistrict, 2021*

**Tabel**  
**Table**

Desa/Kelurahan <i>Village</i>	<i>Keadaan Topografi</i> <i>Topographical Conditions</i>
(1)	(2)
Tabiku	Dataran/ <i>Plain</i>
Bangkal	Dataran/ <i>Plain</i>
Lanpasa	Dataran/ <i>Plain</i>
Terawan	Dataran/ <i>Plain</i>
Selunuk	Dataran/ <i>Plain</i>
<b>Seruyan Raya</b>	<b>Dataran/ <i>Plain</i></b>

Sumber/Source: Kantor Kecamatan Seruyan Raya/ *Seruyan Raya Subdistrict*

1.1.5. Jarak dari Desa/Kelurahan ke Ibukota Kecamatan di Kecamatan Seruyan Raya, 2021  
*Distances from Villages to Capital of Seruyan Raya Subdistrict, 2021*

**Tabel**  
**Table**

Desa/Kelurahan <i>Village</i>	Jarak (km) <i>Distance (km)</i>
(1)	(2)
Tabiku	26
Bangkal	16
Lanpasa	19
Terawan	11
Selunuk	10
<b>Seruyan Raya</b>	<b>xx</b>

Sumber/Source: Kantor Kecamatan Seruyan Raya/ *Seruyan Raya Subdistrict*

1.2. Pemerintahan/ *Government*

1.2.1. Jumlah Desa/Kelurahan, Rukun Warga (RW), dan Rukun Tetangga (RT) di Kecamatan Seruyan Raya, 2021  
*Number of Village, RW, and RT in Seruyan Raya Subdistrict, 2021*

**Tabel**  
**Table**

Uraian <i>Description</i>	Kecamatan Seruyan Raya <i>Seruyan Raya Subdistrict</i>
(1)	(2)
Ibukota Kecamatan <i>Subdistrict Capital</i>	Terawan
Jumlah Kelurahan <i>Number of Ward</i>	-
Jumlah Desa <i>Number of Village</i>	5
Jumlah Rukun Warga (RW) <i>Number of RW</i>	9
Jumlah Rukun Tetangga (RT) <i>Number of RT</i>	44

Sumber/Source: Sekretariat Daerah Kabupaten Seruyan/ *Administration Regional Secretariat of Seruyan Regency*

1.2.2. Jumlah Perangkat Desa menurut Desa/Kelurahan di Kecamatan Seruyan Raya, 2021  
*Number of Village Apparatus by Village in Seruyan Raya Subdistrict, 2021*

**Tabel**  
**Table**

Desa/Kelurahan <i>Village</i>	Kepala Desa <i>Chief of Villages</i>	Sekretaris Desa <i>Village Secretary</i>	Sekretariat Desa <i>Village Secretariat</i>	Pelaksana Teknis <i>Technical Imlementer</i>	Pelaksana Kewilayahan <i>Regional Implementer</i>
(1)	(2)	(3)	(4)	(5)	(6)
Tabiku	1	1			
Bangkal	1	1			
Lanpasa		1			
Terawan		1			
Selunuk	1	1			
<b>Seruyan Raya</b>	<b>5</b>	<b>5</b>			

Sumber/Source: BPS, Pendataan Potensi Desa (Podes) 2021 / *BPS-Statistics Indonesia, Village Potential Data Collecting 2021*

**Tabel** 1.2.3. Desa/Kelurahan menurut Status Hukum di Kecamatan Seruyan Raya, 2021  
**Table** *Villages by Law Quo in Seruyan Raya Subdistrict, 2021*

Desa/Kelurahan <i>Village</i>	Status Hukum/ <i>Law Quo</i>			
	Definitif <i>Definitive</i>	Persiapan <i>Preparation</i>	Unit Pemukiman Transmigrasi (UPT) <i>Transmigration Settlement Unit</i>	PMST
(1)	(2)	(3)	(4)	(5)
Tabiku	√	-	-	-
Bangkal	√	-	-	-
Lanpasa	√	-	-	-
Terawan	√	-	-	-
Selunuk	√	-	-	-
<b>Seruyan Raya</b>	<b>√</b>	<b>-</b>	<b>-</b>	<b>-</b>

Sumber/Source: Kantor Kecamatan Seruyan Raya/ *Seruyan Raya Subdistrict*



1.2.4. Desa/Kelurahan menurut Status Pemerintahan di Kecamatan Seruyan Raya, 2021  
**Tabel**  
*Table* *Village by the Status of Governance in Seruyan Raya Subdistrict, 2021*

Desa/Kelurahan <i>Village</i>	Status Pemerintahan/ <i>Status of Governance</i>		
	Desa <i>Village</i>	Kelurahan <i>Urban Village</i>	Lainnya <i>Other</i>
(1)	(2)	(3)	(4)
Tabiku	√	-	-
Bangkal	√	-	-
Lanpasa	√	-	-
Terawan	√	-	-
Selunuk	√	-	-
<b>Seruyan Raya</b>	<b>√</b>	<b>-</b>	<b>-</b>

Sumber/Source: Kantor Kecamatan Seruyan Raya/ *Seruyan Raya Subdistrict*

**1.2.5. Keberadaan Badan Perwakilan Desa/Dewan Kelurahan di Kecamatan Seruyan Raya, 2021**  
***Existence of the Village Representatives Board/Urban Village Council in Seruyan Raya Subdistrict, 2021***

**Tabel**  
**Table**

Desa/Kelurahan <i>Village</i>	Badan Perwakilan Desa <i>Village Representatives Board</i>	Dewan Kelurahan <i>Urban Village Council</i>
(1)	(2)	(3)
Tabiku	√	-
Bangkal	√	-
Lanpasa	√	-
Terawan	√	-
Selunuk	√	-
<b>Seruyan Raya</b>	<b>xx</b>	<b>xx</b>

Sumber/Source: Kantor Kecamatan Seruyan Raya/ *Seruyan Raya Subdistrict*



# PENDUDUK DAN KETENAGAKERJAAN

POPULATION AND EMPLOYMENT

## BAB Chapter 2

### JUMLAH PENDUDUK TOTAL POPULATION



16.248

Jiwa / people

### PERSENTASE PENDUDUK BERDASARKAN JENIS KELAMIN PERCENTAGE OF POPULATION BY SEX



Pria / male

52,69%



Wanita / Female

47,31%



### JUMLAH PENDUDUK BERDASARKAN KELOMPOK UMUR POPULATION BY AGE GROUP



4.503

Jiwa / people

0-14 tahun  
0-14 years old



11.464

Jiwa / people

15-64 tahun  
15-64 years old



281

Jiwa / people

64+ tahun  
64+ years old



**PENJELASAN TEKNIS**

**TECHNICAL NOTES**

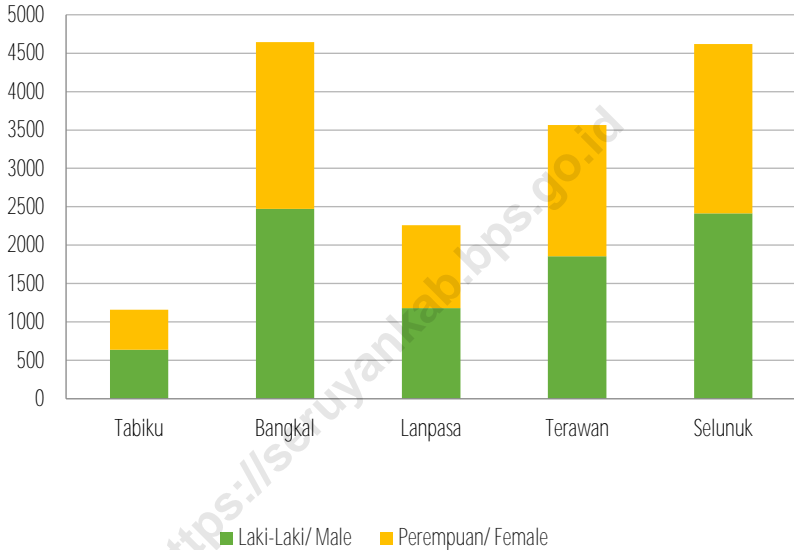
1. **Sumber utama data kependudukan** adalah sensus penduduk yang dilaksanakan setiap sepuluh tahun sekali. Sensus Penduduk telah dilaksanakan sebanyak enam kali sejak Indonesia merdeka yaitu tahun 1961, 1971, 1980, 1990, 2000, dan 2010. Dalam publikasi ini, data hasil SP2010 yang disajikan merupakan angka tetap atau dari hasil pengolahan.
  2. **Kepadatan penduduk** adalah jumlah penduduk per kilometer persegi.
  3. **Rasio jenis kelamin** adalah perbandingan antara jumlah penduduk laki-laki dengan jumlah penduduk perempuan pada suatu daerah dan waktu tertentu. Biasanya dinyatakan dengan jumlah penduduk laki-laki untuk 100 penduduk perempuan.
  4. **Rumah tangga** adalah seseorang atau sekelompok orang yang mendiami sebagian atau seluruh bangunan fisik/sensus, dan biasanya tinggal bersama serta pengelolaan makanan dari satu dapur. Konsep makan dari satu dapur adalah jika pengurusan kebutuhan sehari-harinya dikelola bersama-sama menjadi satu.
1. *The main source of demographic data is the population census, which is conducted every ten years. Population Census has been conducted six times since Indonesia's independence: 1961, 1971, 1980, 1990, 2000 and 2010. In this publication, the data SP2010 presented is a final figure or from the results of processing.*
  2. *Population density is the number of inhabitants per square kilometer.*
  3. *Sex ratio is the ratio of male population in a given area and time usually expressed as the number of males for every 100 females.*
  4. *Household is an individual or group of people living in a physical/census building unit or part of it and usually commit on a common provision for food and other essential of living. Common provision for food means one organizing daily need for all of household members.*

## POPULATION AND EMPLOYMENT

- Sumber utama data ketenagakerjaan** adalah Survei Angkatan Kerja Nasional (Sakernas). Survei ini khusus dirancang untuk mengumpulkan informasi/data ketenagakerjaan.
- Penduduk usia kerja** adalah penduduk yang berumur 15 tahun ke atas.
- Angkatan kerja** adalah penduduk usia kerja (15 tahun ke atas) yang bekerja atau punya pekerjaan namun sementara tidak bekerja dan pengangguran.
- Bekerja** adalah melakukan pekerjaan dengan maksud memperoleh atau membantu memperoleh pendapatan atau keuntungan dan lamanya bekerja paling sedikit 1 jam secara terus menerus dalam seminggu yang lalu (termasuk pekerja keluarga tanpa upah yang membantu dalam suatu usaha/kegiatan ekonomi).
- Lapangan usaha** adalah bidang kegiatan dari pekerjaan/tempat bekerja dimana seseorang bekerja. Klasifikasi lapangan usaha mengikuti Klasifikasi Baku Lapangan Usaha Indonesia (KBLI) dalam 1 digit.
- The main source of labour force is National Labour Force Survey (Sakernas). This survey is specifically designed to collect information on labour force statistics.*
- Working age population is persons of 15 years and over.*
- Labor force or economically active are persons of 15 years and over, who in the previous week were working, temporarily absent from work but having jobs and unemployment.*
- The concept of working means activity intended to earn income by doing work or helping to do work at least one hour continuously during the reference week (including unpaid family worker/s for any economic activity).*
- Industry field of a person's activity or establishment. The classification of industries follows the Indonesia Standard Industrial Classification (KBLI) in one digit.*

**Gambar**  
*Picture*

2. Jumlah Penduduk menurut Jenis Kelamin dan Desa/Kelurahan di Kecamatan Seruyan Raya (orang), 2021  
*Population by Sex and Village in Seruyan Raya Subdistrict (people), 2021*



Sumber/Source:

Dinas Kependudukan dan Pencatatan Sipil (Disdukcapil) Kabupaten Seruyan/ *Department of Population and Civil Registration (Disdukcapil) of Seruyan Regency*



2.1. Penduduk/*Population*

2.1.1. Penduduk, Distribusi Persentase Penduduk, Kepadatan Penduduk, Rasio Jenis Kelamin menurut Desa/Kelurahan di Kecamatan Seruyan Raya, 2021  
*Population, Percentage Distribution of Population, Population Density, and Sex Ratio by Village in Seruyan Raya Subdistrict, 2021*

Tabel  
*Table*

Desa/Kelurahan <i>Village</i>	Penduduk <i>Population</i>
(1)	(2)
Tabiku	1 159
Bangkal	4 645
Lanpasa	2 261
Terawan	3 563
Selunuk	4 620
<b>Seruyan Raya</b>	<b>16 248</b>

Lanjutan Tabel/ *Continued Table* 2.1.1

Desa/Kelurahan <i>Village</i>	Persentase Penduduk <i>Percentage of Total Population</i>	Kepadatan Penduduk (per km <sup>2</sup> ) <sup>1</sup> <i>Population Density (per km<sup>2</sup>)</i>
(1)	(4)	(5)
Tabiku	7,13	11,36
Bangkal	28,59	32,26
Lanpasa	13,92	18,38
Terawan	21,93	13,25
Selunuk	28,43	20,00
<b>Seruyan Raya</b>	<b>100,00</b>	<b>18,70</b>

Lanjutan Tabel/ *Continued Table* 2.1.1

Desa/Kelurahan <i>Village</i>	Rasio Jenis Kelamin <i>Sex Ratio</i>
(1)	(6)
Tabiku	122,46
Bangkal	113,86
Lanpasa	109,55
Terawan	108,48
Selunuk	109,43
<b>Seruyan Raya</b>	<b>111,37</b>

Catatan/ *Note*: <sup>1</sup> Luas desa/kelurahan berdasarkan data dari Sekretariat Daerah Pemerintah Kabupaten Seruyan

Sumber/ *Source*: Dinas Kependudukan dan Pencatatan Sipil (Disdukcapil) Kabupaten Seruyan/ *Department of Population and Civil Registration (Disdukcapil) of Seruyan Regency*

**2.1.2. Jumlah Penduduk Menurut Jenis Kelamin dan Desa/Kelurahan di Kecamatan Seruyan Raya, 2021**  
***Population by Sex and Village in Seruyan Raya Subdistrict, 2021***

Desa/Kelurahan <i>Village</i>	Jenis Kelamin/ <i>Sex</i>		
	Laki-Laki <i>Male</i>	Perempuan <i>Female</i>	Jumlah <i>Total</i>
(1)	(2)	(3)	(4)
Tabiku	638	521	1 159
Bangkal	2 473	2 172	4 645
Lanpasa	1 182	1 079	2 261
Terawan	1 854	1 709	3 563
Selunuk	2 414	2 206	4 620
<b>Seruyan Raya</b>	<b>8 561</b>	<b>7 687</b>	<b>16 248</b>

Sumber/*Source*: Dinas Kependudukan dan Pencatatan Sipil (Disdukcapil) Kabupaten Seruyan/ *Department of Population and Civil Registration (Disdukcapil) of Seruyan Regency*

## POPULATION AND EMPLOYMENT

### 2.1.3. Jumlah Penduduk Menurut Kelompok Umur di Kecamatan Seruyan Raya, 2021 *Population by Age Group and Sex in Seruyan Raya Subdistrict, 2021*

**Tabel**  
**Table**

Kelompok Umur <i>Ages</i>	Jenis Kelamin/ <i>Sex</i>		
	Laki-Laki <i>Male</i>	Perempuan <i>Female</i>	Jumlah <i>Total</i>
(1)	(2)	(3)	(4)
0-14	2 288	2 215	4 503
15-64	6 107	5 357	11 464
65+	166	115	281
<b>Seruyan Raya</b>	<b>8 561</b>	<b>7 687</b>	<b>16 248</b>

Sumber/ *Source* Dinas Kependudukan dan Pencatatan Sipil (Disdukcapil) Kabupaten Seruyan/ *Department of Population and Civil Registration (Disdukcapil) of Seruyan Regency*

2.2. Ketenagakerjaan/*Employment*

2.2.1. Sumber Penghasilan Utama Sebagian Besar Penduduk di Kecamatan Seruyan Raya, 2021  
*Source of Main Income of the Majority of the Population in Seruyan Raya Subdistrict, 2021*

Tabel  
*Table*

Desa/Kelurahan <i>Village</i>	Sektor Ekonomi <i>Economic Sector</i>
(1)	(2)
Tabiku	Pertanian/ <i>Agriculture</i>
Bangkal	Pertanian/ <i>Agriculture</i>
Lanpasa	Pertanian/ <i>Agriculture</i>
Terawan	Pertanian/ <i>Agriculture</i>
Selunuk	Pertanian/ <i>Agriculture</i>
<b>Seruyan Raya</b>	Pertanian/ <i>Agriculture</i>

Sumber/ *Source:* Kantor Kecamatan Seruyan Raya/ *Seruyan Raya Subdistrict*



# SOSIAL DAN KESEJAHTERAAN

SOCIAL AND WELFARE

## BAB Chapter 3

### JUMLAH SEKOLAH DASAR

Number of elementary school

16

Sekolah Dasar (SD)  
/ elementary school



### JUMLAH TENAGA KESEHATAN / Number of medical personnel

13



Bidan / midwife



Perawat / nurse

18



### JUMLAH PENERIMA BANTUAN SOSIAL

Number of aid recipients

191

Kepala keluarga  
/ Head of household



### JUMLAH KELUARGA PENGGUNA LISTRIK

Number of electricity users family



3192

Pengguna PLN / PLN users



2383

Pengguna non PLN / non PLN users







## PENJELASAN TEKNIS

1. **Tidak/belum pernah sekolah** adalah mereka yang tidak pernah atau belum pernah terdaftar dan tidak pernah atau belum pernah aktif mengikuti pendidikan di suatu jenjang pendidikan formal.
2. **Masih bersekolah** adalah mereka yang terdaftar dan aktif mengikuti pendidikan di suatu jenjang pendidikan formal (Paket A, B, atau C) baik pendidikan dasar, menengah, maupun pendidikan tinggi, bagi mahasiswa yang sedang cuti dianggap masih sekolah.
3. **Tidak bersekolah lagi** adalah mereka yang pernah terdaftar dan aktif mengikuti pendidikan di suatu jenjang pendidikan formal, tetapi pada saat pencacahan tidak lagi terdaftar dan tidak aktif mengikuti pendidikan.
4. **Tamat sekolah** adalah menyelesaikan pelajaran yang ditandai dengan lulus ujian akhir pada kelas atau tingkat terakhir suatu jenjang pendidikan di sekolah negeri maupun swasta dengan mendapatkan tanda tamat belajar/ijazah. Seseorang yang belum mengikuti pelajaran pada kelas tertinggi tetapi telah

## TECHNICAL NOTES

1. ***Not/never attending school** is someone who has never attended or never registered in a formal education, such as primary, secondary, and tertiary education.*
2. ***Attending school** is someone who currently attending primary, secondary or tertiary education, including package A, package B or package C. College student who postpones his/her study is considered as attending school.*
3. ***Not attending school anymore** is someone who had enrolled and participated in a formal education in the past including package A, package B, or package C, but currently does not attend school.*
4. ***Completed particular level of education** is someone who has completed particular level of education in private or public school and accepting graduation certificate. Someone who has never attended the highest grade but passed the final exam is considered as completed particular level of education.*

mengikuti ujian akhir dan lulus dianggap tamat sekolah.

5. **Dapat membaca dan menulis** artinya dapat membaca dan menulis kata-kata/kalimat sederhana dengan suatu aksara tertentu.
  6. **Sekolah** adalah lembaga pendidikan formal yang dimulai dari pendidikan dasar, menengah, dan tinggi. Pendidikan yang dicatat adalah pendidikan formal berdasar kurikulum Kementerian Pendidikan dan Kebudayaan, termasuk pendidikan yang diselenggarakan oleh pondok pesantren dengan memakai kurikulum Kementerian Pendidikan dan Kebudayaan, seperti madrasah ibtdaiyah (MI), madrasah tsanawiyah (MTs), dan madrasah aliyah (MA).
  7. **Madrasah Ibtidaiyah** adalah lembaga pendidikan berciri khas Islam pada jenjang sekolah dasar (SD). Madrasah Tsanawiyah adalah lembaga pendidikan berciri khas Islam pada jenjang sekolah menengah pertama (SMP). Madrasah Aliyah adalah lembaga pendidikan berciri khas Islam pada jenjang sekolah menengah atas (SMA).
5. *Able to read and write is the ability to read and write a simple sentence in any letter of alphabets.*
  6. *School is a formal education institution starting from primary, secondary, and tertiary education. The education data recorded in the survey covering data on formal education based on the curriculum set up by Ministry of Education and Culture including education carried out by muslim boarding school (pondok pesantren) implementing the Ministry of Education and Culture curriculum, such as madrasah ibtdaiyah (Islamic primary school), madrasah tsanawiyah (Islamic junior high school), and madrasah aliyah (Islamic senior high school).*
  7. *Madrasah Ibtidaiyah is Islamic school at primary education. Madrasah Tsanawiyah is Islamic school at lower secondary education and Madrasah Aliyah is Islamic school at higher secondary education*

8. **Rumah sakit** adalah tempat pemeriksaan dan perawatan kesehatan, biasanya berada di bawah pengawasan dokter/tenaga medis.
9. **Rumah sakit bersalin/rumah bersalin** adalah rumah sakit yang dilengkapi dengan fasilitas untuk melahirkan, pemeriksaan kehamilan, pemeriksaan ibu dan anak serta berada di bawah pengawasan dokter dan atau bidan senior.
10. **Pusat kesehatan masyarakat (Puskesmas)** adalah unit pelayanan kesehatan milik pemerintah yang bertanggung jawab terhadap pelayanan kesehatan masyarakat untuk wilayah kecamatan. Tim puskesmas sesuai jadwal dapat melakukan kegiatan puskesmas keliling ke tempat-tempat tertentu dalam wilayah kerjanya, untuk mendekatkan pelayanan dengan masyarakat.
11. **Puskesmas pembantu (Pustu)** yaitu unit pelayanan kesehatan masyarakat yang membantu kegiatan puskesmas di sebagian dari wilayah kerja. Pada beberapa daerah balai pengobatan telah berubah fungsi menjadi pustu walaupun papan nama masih tertulis balai pengobatan.
8. *The hospital is a place for health check, usually controlled/supervised by doctors/medical personnel.*
9. *Maternity hospital/maternal health care center is a hospital completed with health facilities for birth delivery, pregnancy check and consultation and post-natal check, under the supervision of doctor and or senior midwives.*
10. *Public health centre (PHC) is a health centre provided by the government that is responsible for the delivery of health services to the community at the subdistrict level. Officials in the PHC as scheduled can provide health services in their working areas in the effort of closing their services to the community through mobile PHC program.*
11. *Subsidiary public health centre is a health facility that assist the public health centre in its part of working area. In several regions, health check points (balai pengobatan) have changed their status into subsidiary public health centre, although their sign written in the board remains unchanged.*

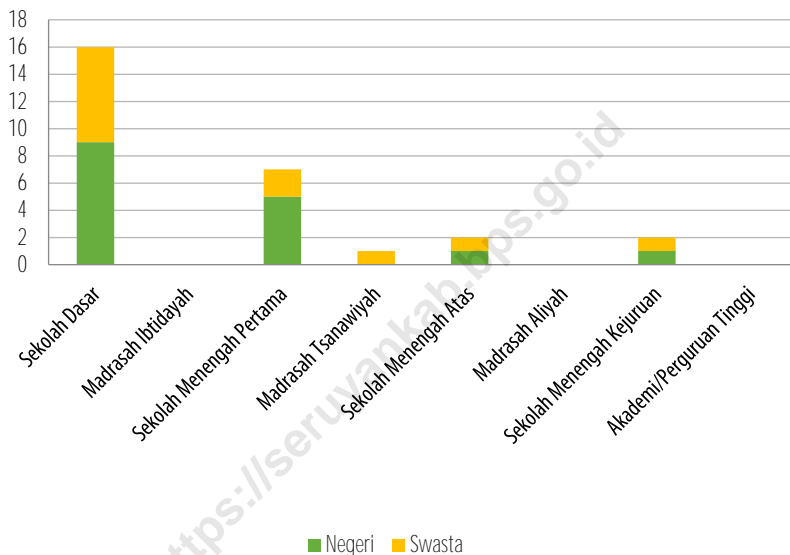
12. **Apotek** adalah tempat penjualan obat yang mempunyai izin operasi dari Kementerian Kesehatan, u.p. Badan POM, di bawah pengawasan apoteker.
12. *Pharmacy is a place of selling medicines having permit operation from the Ministry of Health, through The National Agency of Drug and Food Control, under the control of pharmacist.*
13. **Jumlah pemeluk agama/kepercayaan** merupakan data yang bersumber dari Kantor Wilayah Kementerian Agama Provinsi Kalimantan Tengah. Kantor Wilayah Kementerian Agama Provinsi Kalimantan Tengah memperoleh data dari Kantor Kementerian Agama kabupaten/kota di Kalimantan Tengah. Kantor Kementerian Kabupaten/Kota memperoleh data melalui Kantor Urusan Agama setiap kecamatan. Kantor Urusan Agama Kecamatan memperoleh data dari kelurahan-kelurahan. Data yang berasal dari kelurahan diperoleh dengan registrasi penduduk.
13. *The population by religion was sourced from the Ministry of Religious Office of Kalimantan Tengah Province. Ministry of Religious Office of Kalimantan Tengah obtained data from the Ministry of Religious Office of Regency/Municipality in Kalimantan Tengah Province. Ministry of Religious Office of Regency/Municipality obtained data from every Religious Affairs Office of each sub-district. Subdsitric Religious Affairs Office obtained data from the villages/kelurahan. The data was derived by registration of residents.*
14. **Jumlah tindak pidana** menggambarkan jumlah kasus tindak pidana yang terjadi pada kurun waktu tertentu.
14. *Total crime refers to the number of criminal cases occurring during a given period.*

15. **Bencana alam** adalah bencana yang diakibatkan oleh peristiwa atau serangkaian peristiwa yang disebabkan oleh alam, antara lain berupa gempa bumi, tsunami, gunung meletus, banjir, kekeringan, angin topan, dan tanah longsor (UU No. 24 tahun 2007).
15. *Natural disaster* is disaster that is caused by a natural occurrence or a series of natural occurrences that includes earthquake, tsunami, volcanic eruption, flood, drought, cyclone, and landslide (Law No. 24 of 2007).

<https://seruyankab.bps.go.id>

3. Jumlah Sekolah menurut Tingkat Pendidikan di Kecamatan Seruyan Raya, 2021  
 Number of School by Level of Education in Seruyan Raya Subdistrict, 2021

Gambar  
 Picture



Sumber/Source: BPS, Pendataan Potensi Desa (Podes) 2021/ BPS-Statistics Indonesia, Village Potential Data Collecting 2021

3.1. Pendidikan/*Education*

**3.1.1. Banyaknya Sekolah Dasar (SD) menurut Desa/Kelurahan di Kecamatan Seruyan Raya, 2021**  
***Number of Elementary School by Village in Seruyan Raya Subdistrict, 2021***

**Tabel**  
**Table**

Desa/Kelurahan <i>Village</i>	Negeri <i>Public</i>	Swasta <i>Private</i>	Jumlah <i>Total</i>
(1)	(2)	(3)	(4)
Tabiku	1	1	2
Bangkal	3	2	5
Lanpasa	2	1	3
Terawan	1	2	3
Selunuk	2	1	3
<b>Seruyan Raya</b>	<b>9</b>	<b>7</b>	<b>16</b>

Sumber/ *Source:*

BPS, Pendataan Potensi Desa (Podes) 2021/ *BPS-Statistics Indonesia, Village Potential Data Collecting 2021*



3.1.2. Banyaknya Madrasah Ibtidayah (MI) menurut Desa/Kelurahan di Kecamatan Seruyan Raya, 2021  
*Number of Elementary School (MI) by Village in Seruyan Raya Subdistrict, 2021*

**Tabel**  
**Table**

Desa/Kelurahan <i>Village</i>	Negeri <i>Public</i>	Swasta <i>Private</i>	Jumlah <i>Total</i>
(1)	(2)	(3)	(4)
Tabiku	-	-	-
Bangkal	-	-	-
Lanpasa	-	-	-
Terawan	-	-	-
Selunuk	-	-	-
<b>Seruyan Raya</b>	<b>-</b>	<b>-</b>	<b>-</b>

Sumber / Source: BPS, Pendataan Potensi Desa (Podes) 2021 / BPS-Statistics Indonesia, Village Potential Data Collecting 2021

3.1.3. Banyaknya Sekolah Menengah Pertama (SMP) menurut Desa/Kelurahan di Kecamatan Seruyan Raya, 2021  
*Number of Junior High School by Village in Seruyan Raya Subdistrict, 2021*

**Tabel**  
**Table**

Desa/Kelurahan <i>Village</i>	Negeri <i>Public</i>	Swasta <i>Private</i>	Jumlah <i>Total</i>
(1)	(2)	(3)	(4)
Tabiku	1	-	1
Bangkal	1	1	2
Lanpasa	1	-	1
Terawan	1	1	2
Selunuk	1	-	1
<b>Seruyan Raya</b>	<b>5</b>	<b>2</b>	<b>7</b>

Sumber/ *Source:*

BPS, Pendataan Potensi Desa (Podes) 2021/ *BPS-Statistics Indonesia, Village Potential Data Collecting 2021*

3.1.4. Banyaknya Madrasah Tsanawiyah (MTs) menurut Desa/Kelurahan di Kecamatan Seruyan Raya, 2021  
*Number of Junior High School (MTs) by Village in Seruyan Raya Subdistrict, 2021*

**Tabel**  
*Table*

Desa/Kelurahan <i>Village</i>	Negeri <i>Public</i>	Swasta <i>Private</i>	Jumlah <i>Total</i>
(1)	(2)	(3)	(4)
Tabiku	-	-	-
Bangkal	-	-	-
Lanpasa	-	-	-
Terawan	-	-	-
Selunuk	-	1	1
<b>Seruyan Raya</b>	<b>-</b>	<b>1</b>	<b>1</b>

Sumber / *Source:*

BPS, Pendataan Potensi Desa (Podes) 2021 / *BPS-Statistics Indonesia, Village Potential Data Collecting 2021*

**Tabel**  
**Table**

3.1.5. Banyaknya Sekolah Menengah Atas (SMA) menurut Desa/Kelurahan di Kecamatan Seruyan Raya, 2021  
*Number of High School by Village in Seruyan Raya Subdistrict, 2021*

Desa/Kelurahan <i>Village</i>	Negeri <i>Public</i>	Swasta <i>Private</i>	Jumlah <i>Total</i>
(1)	(2)	(3)	(4)
Tabiku	-	-	-
Bangkal	1	-	1
Lanpasa	-	-	-
Terawan	-	1	1
Selunuk	-	-	-
<b>Seruyan Raya</b>	<b>1</b>	<b>1</b>	<b>2</b>

Sumber / Source:

BPS, Pendataan Potensi Desa (Podes) 2021 / BPS-Statistics Indonesia, Village Potential Data Collecting 2021

3.1.6. Banyaknya Madrasah Aliyah (MA) menurut Desa/Kelurahan di Kecamatan Seruyan Raya, 2021  
*Number of High School (MA) by Village in Seruyan Raya Subdistrict, 2021;*

**Tabel**  
**Table**

Desa/Kelurahan <i>Village</i>	Negeri <i>Public</i>	Swasta <i>Private</i>	Jumlah <i>Total</i>
(1)	(2)	(3)	(4)
Tabiku	-	-	-
Bangkal	-	-	-
Lanpasa	-	-	-
Terawan	-	-	-
Selunuk	-	-	-
<b>Seruyan Raya</b>	<b>-</b>	<b>-</b>	<b>-</b>

Sumber / *Source:*

BPS, Pendataan Potensi Desa (Podes) 2021 / *BPS-Statistics Indonesia, Village Potential Data Collecting 2021*

**3.1.7. Banyaknya Sekolah Menengah Kejuruan (SMK) menurut Desa/Kelurahan di Kecamatan Seruyan Raya, 2021**  
***Number of Vocational High School by Village in Seruyan Raya Subdistrict, 2021***

Desa/Kelurahan <i>Village</i>	Negeri <i>Public</i>	Swasta <i>Private</i>	Jumlah <i>Total</i>
(1)	(2)	(3)	(4)
Tabiku	-	-	-
Bangkal	-	1	1
Lanpasa	1	-	1
Terawan	-	-	-
Selunuk	-	-	-
<b>Seruyan Raya</b>	<b>1</b>	<b>1</b>	<b>2</b>

Sumber / Source:

BPS, Pendataan Potensi Desa (Podes) 2021 / BPS-Statistics Indonesia, *Village Potential Data Collecting 2021*

3.1.8. Banyaknya Akademi/Perguruan Tinggi menurut Desa/Kelurahan di Kecamatan Seruyan Raya, 2021  
*Number of Vocational High School by Village in Seruyan Raya Subdistrict, 2021*

**Tabel**  
**Table**

Desa/Kelurahan <i>Village</i>	Negeri <i>Public</i>	Swasta <i>Private</i>	Jumlah <i>Total</i>
(1)	(2)	(3)	(4)
Tabiku	-	-	-
Bangkal	-	-	-
Lanpasa	-	-	-
Terawan	-	-	-
Selunuk	-	-	-
<b>Seruyan Raya</b>	<b>-</b>	<b>-</b>	<b>-</b>

Sumber / Source:

BPS, Pendataan Potensi Desa (Podes) 2021 / BPS-Statistics Indonesia, Village Potential Data Collecting 2021

3.1.9. Kemudahan untuk Mencapai Sarana Pendidikan Terdekat bagi Desa/Kelurahan yang Tidak Ada Sarana Pendidikan menurut Desa/Kelurahan di Kecamatan Seruyan Raya, 2021

Tabel  
*Table*

*Ease of Reaching the Nearest Educational Facilities for Villages with No Educational Facilities by Village in Seruyan Raya Subdistrict, 2021*

Desa/Kelurahan <i>Village</i>	Sekolah Dasar <i>Elementary School</i>	Madrasah Ibtidayah <i>Elementary School</i>	Sekolah Menengah Pertama <i>Junior High School</i>
(1)	(2)	(3)	(4)
Tabiku	-	Sulit/ <i>Difficult</i>	-
Bangkal	-	Sulit/ <i>Difficult</i>	-
Lanpasa	-	Sulit/ <i>Difficult</i>	-
Terawan	-	Sulit/ <i>Difficult</i>	-
Selunuk	-	Sulit/ <i>Difficult</i>	-
<b>Seruyan Raya</b>	<b>XX</b>	<b>XX</b>	<b>XX</b>



Lanjutan Tabel/ *Continued Table* 3.1.9

Desa/Kelurahan <i>Village</i>	Madrasah Tsanawiyah <i>Junior High School</i>	Sekolah Menengah Atas <i>High School</i>	Madrasah Aliyah <i>High School</i>
(1)	(5)	(6)	(7)
Tabiku	Mudah/ <i>Easy</i>	Sangat Mudah/ <i>Very Easy</i>	Sulit/ <i>Difficult</i>
Bangkal	Mudah/ <i>Easy</i>	-	Sulit/ <i>Difficult</i>
Lanpasa	Mudah/ <i>Easy</i>	Sangat Mudah/ <i>Very Easy</i>	Sulit/ <i>Difficult</i>
Terawan	Mudah/ <i>Easy</i>	-	Sulit/ <i>Difficult</i>
Selunuk	-	Sulit/ <i>Difficult</i>	Sulit/ <i>Difficult</i>
<b>Seruyan Raya</b>	<b>XX</b>	<b>XX</b>	<b>XX</b>

Lanjutan Tabel/ *Continued Table* 3.1.9

Desa/Kelurahan <i>Village</i>	Sekolah Menengah Kejuruan <i>Vocational High School</i>	Akademi/Perguruan Tinggi <i>Academy/University</i>
(1)	(8)	(9)
Tabiku	Sangat Mudah/ <i>Very Easy</i>	Sulit/ <i>Difficult</i>
Bangkal	-	Sulit/ <i>Difficult</i>
Lanpasa	-	Sulit/ <i>Difficult</i>
Terawan	Sangat Mudah/ <i>Very Easy</i>	Sulit/ <i>Difficult</i>
Selunuk	Sangat Mudah/ <i>Very Easy</i>	Sulit/ <i>Difficult</i>
<b>Seruyan Raya</b>	<b>xx</b>	<b>xx</b>

Sumber/ *Source*:BPS, Pendataan Potensi Desa (Podes) 2021/ *BPS-Statistics Indonesia, Village Potential Data Collecting 2021*

3.2. Kesehatan/Health

3.2.1. Banyaknya Sarana Kesehatan menurut Desa/Kelurahan dan Jenis Sarana Kesehatan di Kecamatan Seruyan Raya, 2021

**Tabel**  
**Table**

*Number of Healthcare Facilities by Village and Type of Healthcare Facilities in Seruyan Raya Subdistrict, 2021*

Desa/Kelurahan <i>Village</i>	Rumah Sakit <i>Hospital</i>	Rumah Sakit Bersalin <i>Maternity Hospital</i>	Poliklinik/ Balai Pengobatan <i>Polyclinic/ Medical Center</i>
(1)	(2)	(3)	(4)
Tabiku	-	-	1
Bangkal	-	-	-
Lanpasa	-	-	2
Terawan	-	-	4
Selunuk	-	-	1
<b>Seruyan Raya</b>	<b>-</b>	<b>-</b>	<b>8</b>

Lanjutan Tabel/ *Continued Table* 3.2.1

Desa/Kelurahan <i>Village</i>	Puskesmas dengan Rawat Inap <i>Public Health Center with Inpatient Care</i>	Puskesmas tanpa Rawat Inap <i>Public Health Center without Inpatient Care</i>	Apotek <i>Pharmacy</i>
(1)	(5)	(6)	(7)
Tabiku	-	-	-
Bangkal	-	-	2
Lanpasa	-	-	-
Terawan	1	-	-
Selunuk	-	-	-
<b>Seruyan Raya</b>	<b>1</b>	<b>-</b>	<b>2</b>

Sumber/ *Source:*BPS, Pendataan Potensi Desa (Podes) 2021/ *BPS-Statistics Indonesia, Village Potential Data Collecting 2021*

3.2.2. Kemudahan mencapai Sarana Kesehatan Terdekat bagi Desa/Kelurahan yang Tidak Ada Sarana Kesehatan menurut Desa/Kelurahan dan Jenis Sarana Kesehatan di Kecamatan Seruyan Raya, 2021  
*Ease of Reaching the Nearest Healthcare Facilities for Villages with No Healthcare Facilities by Village and Type of Healthcare Facilities in Seruyan Raya Subdistrict, 2021*

**Tabel**  
**Table**

Desa/Kelurahan <i>Village</i>	Rumah Sakit <i>Hospital</i>	Rumah Sakit Bersalin <i>Maternity Hospital</i>	Poliklinik/ Balai Pengobatan <i>Polyclinic/ Medical Center</i>
(1)	(2)	(3)	(4)
Tabiku	Sulit/ <i>Difficult</i>	Sangat Sulit/ Very <i>Difficult</i>	-
Bangkal	Sulit/ <i>Difficult</i>	Sangat Sulit/ Very <i>Difficult</i>	Sulit/ <i>Difficult</i>
Lanpasa	Sulit/ <i>Difficult</i>	Sangat Sulit/ Very <i>Difficult</i>	-
Terawan	Sulit/ <i>Difficult</i>	Sulit/ <i>Difficult</i>	-
Selunuk	Sulit/ <i>Difficult</i>	Sulit/ <i>Difficult</i>	-
<b>Seruyan Raya</b>	<b>XX</b>	<b>XX</b>	<b>XX</b>

Lanjutan Tabel/ *Continued Table* 3.2.2

Desa/Kelurahan <i>Village</i>	Puskesmas dengan Rawat Inap <i>Public Health Center with Inpatient Care</i>	Puskesmas tanpa Rawat Inap <i>Public Health Center without Inpatient Care</i>	Apotek <i>Pharmacy</i>
(1)	(5)	(6)	(7)
Tabiku	Sangat Mudah/ <i>Very Easy</i>	Sangat Sulit/ <i>Very Difficult</i>	Mudah/ <i>Easy</i>
Bangkal	Sangat Mudah/ <i>Very Easy</i>	Sulit/ <i>Difficult</i>	-
Lanpasa	Mudah/ <i>Easy</i>	Sulit/ <i>Difficult</i>	Mudah/ <i>Easy</i>
Terawan	-	Sulit/ <i>Difficult</i>	Mudah/ <i>Easy</i>
Selunuk	Mudah/ <i>Easy</i>	Mudah/ <i>Easy</i>	Mudah/ <i>Easy</i>
<b>Seruyan Raya</b>	<b>xx</b>	<b>xx</b>	<b>xx</b>

Sumber/ *Source*: BPS, Pendataan Potensi Desa (Podes) 2021/ *BPS-Statistics Indonesia, Village Potential Data Collecting 2021*

3.2.3. Jumlah Tenaga Kesehatan di Kecamatan Seruyan Raya, 2021  
*Number of Medical Personnel in Seruyan Raya Subdistrict, 2021*

**Tabel**  
**Table**

Jenis Tenaga Kesehatan <i>Type of Medical Personnel</i>	Jumlah <i>Total</i>
(1)	(2)
Dokter Umum/ <i>Doctor</i>	3
Dokter Spesialis/ <i>Specialist</i>	-
Dokter Gigi/ <i>Dentist</i>	-
Perawat/ <i>Nurse</i>	18
Bidan/ <i>Midwife</i>	13
Tenaga Kefarmasian/ <i>Pharmaceutical</i>	1
Tenaga Kesehatan Masyarakat/ <i>Public Health Worker</i>	1
Tenaga Kesehatan Lingkungan/ <i>Environmental Health Worker</i>	
Ahli Gizi/ <i>Nutritionist</i>	2
Ahli Teknologi Laboratorium Medik/ <i>Medical Laboratory Technician</i>	1

Sumber/ *Source:* Dinas Kesehatan Kabupaten Seruyan/ *Health Office of Seruyan Regency*

3.2.4. Jumlah Kasus Penyakit menurut Jenis Penyakit di Kecamatan Seruyan Raya, 2021  
*Number of Disease Cases by Type of Disease in Seruyan Raya Subdistrict, 2021*

**Tabel**  
**Table**

Jenis Penyakit <i>Type of Disease</i>	Jumlah <i>Total</i>
(1)	(2)
TB Paru/ <i>Tuberculosis</i>	20
Pneumonia/ <i>Pneumonia</i>	-
Kusta/ <i>Leprosy</i>	1
Diare/ <i>Diarrhea</i>	213
DBD/ <i>Dengue Hemorrhagic Fever</i>	-
AIDS – Kasus Baru/ <i>AIDS – New Cases</i>	-
AIDS – Kasus Kumulatif/ <i>AIDS – Cumulative Cases</i>	-

Sumber/ *Source:* Dinas Kesehatan Kabupaten Seruyan/ *Health Office of Seruyan Regency*



3.2.5. Banyaknya Warga Penderita Gizi Buruk menurut Desa/Kelurahan di Kecamatan Seruyan Raya, 2019-2020

**Tabel**  
*Table*

*Number of of People Suffering from Malnutrition by Village in Seruyan Raya Subdistrict, 2019-2020*

Desa/Kelurahan <i>Village</i>	2019	2020
(1)	(2)	(3)
Tabiku	1	1
Bangkal	-	2
Lanpasa	-	-
Terawan	-	-
Selunuk	-	-
<b>Seruyan Raya</b>	<b>1</b>	<b>3</b>

Sumber/ Source: BPS, Pendataan Potensi Desa (Podes) 2020 dan 2021/ BPS-Statistics Indonesia, Village Potential Data Collecting 2020 and 2021

3.3. Agama dan Sosial Lainnya/ *Religion and Other Social Affairs*

**Tabel**  
**Table**

3.3.1. Jumlah Penduduk menurut Agama yang Dianut di Kecamatan Seruyan Raya, 2021  
*Population by Religion in Seruyan Raya Subdistrict, 2021*

Agama <i>Religion</i>	Jumlah <i>Total</i>
(1)	(2)
Islam	13 970
Protestan/ <i>Protestant</i>	1 168
Katolik/ <i>Catholic</i>	626
Hindu	437
Budha/ <i>Buddha</i>	28
Lainnya/ <i>Others</i>	2

Sumber/ *Source*: Kantor Kementerian Agama Kabupaten Seruyan/ *Ministry of Religion of Seruyan Regency*

3.3.2. Jumlah Tempat Peribadatan di Kecamatan Seruyan Raya, 2021

**Tabel**  
*Table*

*Number of Places of Worship in Seruyan Raya Subdistrict, 2021*

Agama <i>Religion</i>	Masjid <i>Mosque</i>	Surau/Langgar /Musala <i>Pray Room</i>	Gereja Kristen <i>Protestant Church</i>
(1)	(2)	(3)	(4)
Tabiku	11	1	-
Bangkal	3	5	3
Lanpasa	3	6	1
Terawan	5	4	1
Selunuk	11	8	2
<b>Seruyan Raya</b>	<b>33</b>	<b>24</b>	<b>7</b>

Lanjutan Tabel/ *Continued Table* 3.3.2

Agama <i>Religion</i>	Gereja Katolik <i>Catholic Church</i>	Kapel <i>Chapel</i>	Pura <i>Temple</i>
(1)	(6)	(6)	(7)
Tabiku	-	-	-
Bangkal	1	-	-
Lanpasa	-	-	-
Terawan	-	-	-
Selunuk	-	-	-
<b>Seruyan Raya</b>	<b>1</b>	<b>-</b>	<b>-</b>

Lanjutan Tabel/ *Continued Table* 3.3.2

Agama <i>Religion</i>	Wihara	Kelenteng	Balai Basarah	Lainnya <i>Others</i>
(1)	(8)	(9)	(10)	(11)
Tabiku	-	-	-	-
Bangkal	-	-	1	-
Lanpasa	-	-	-	-
Terawan	-	-	-	-
Selunuk	-	-	-	-
<b>Seruyan Raya</b>	-	-	<b>1</b>	-

Sumber/ *Source:*

BPS, Pendataan Potensi Desa (Podes) 2021/ *BPS-Statistics Indonesia, Village Potential Data Collecting 2021*

3.3.3. Banyaknya Keluarga menurut Desa/Kelurahan dan Jenis Pengguna Listrik di Kecamatan Seruyan Raya, 2021  
*Number of Family by Village and Types of Electricity User in Seruyan Raya Subdistrict, 2021*

**Tabel**  
**Table**

Desa/Kelurahan <i>Village</i>	Pengguna Listrik/ <i>Electricity User</i>			Bukan Pengguna Listrik <i>Non-Power User</i>
	PLN	Non-PLN	Jumlah <i>Total</i>	
(1)	(2)	(3)	(4)	(5)
Tabiku	388	92	480	-
Bangkal	1 122	200	1 322	-
Lanpasa	520	519	1 039	-
Terawan	400	830	1 230	-
Selunuk	762	742	1 504	-
<b>Seruyan Raya</b>	<b>3 192</b>	<b>2 383</b>	<b>5 575</b>	<b>-</b>

Sumber/ *Source:*

BPS, Pendataan Potensi Desa (Podes) 2021/ *BPS-Statistics Indonesia, Village Potential Data Collecting 2021*

3.3.4. Banyaknya Desa/Kelurahan menurut Keberadaan Penerangan Jalan Utama Desa/Kelurahan di Kecamatan Seruyan Raya, 2019-2021

**Tabel**  
**Table**

*Number of Village according to the Existence of Village Main Street Lightning in Seruyan Raya Subdistrict, 2019-2021*

Penerangan Jalan Utama <i>Main Street Lightning</i>	2019	2020	2021
(1)	(3)	(4)	(4)
Sumber Penerangan Jalan Utama <i>Main Street Lightning Source</i>			
Listrik Pemerintah <i>Government Electricity</i>	1	-	1
Listrik Non Pemerintah <i>Non-Government Electricity</i>	-	4	3
Non Listrik <i>Non-Electricity</i>	-	-	-
Tidak Ada Penerangan <i>No Street Lightning</i>	4	1	1

Sumber / Source: BPS, Pendataan Potensi Desa (Podes) 2019, 2020, dan 2021 / BPS-Statistics Indonesia, Village Potential Data Collecting 2019, 2020, and 2021

3.3.5. Banyaknya Desa/Kelurahan menurut Jenis Bahan Bakar untuk Memasak yang Digunakan oleh Sebagian Besar Keluarga di Kecamatan Seruyan Raya, 2019-2021

**Tabel**  
**Table**

*Number of Village by Type of Fuel for Cooking Used by Most Families in Seruyan Raya Subdistrict, 2019-2021*

Jenis Bahan Bakar <i>Type of Fuel</i>	2019	2020	2021
(1)	(3)	(4)	(4)
Gas Kota/ <i>City Gas</i>	-	-	-
LPG 3 kg/ <i>LPG 3 kg</i>	2	2	5
LPG 5,5 kg/ <i>LPG 5,5 kg</i>			5
LPG 12 kg/ <i>LPG 12 kg</i>	1	3	5
Minyak Tanah/ <i>Kerosene</i>	1	-	4
Kayu Bakar/ <i>Firewood</i>	1	-	5
Lainnya/ <i>Others</i>	-	-	4

Sumber/ *Source:*

BPS, Pendataan Potensi Desa (Podes) 2019, 2020, dan 2021/ *BPS-Statistics Indonesia, Village Potential Data Collecting 2019, 2020, and 2021*



3.3.6. Banyaknya Desa/Kelurahan menurut Sumber Air Minum Sebagian Besar Keluarga di Kecamatan Seruyan Raya, 2019-2021  
*Number of Village by Drinking Water Source in Seruyan Raya Subdistrict, 2019-2021*

**Tabel**  
**Table**

Sumber Air Minum <i>Source of Drinking Water</i>	2019	2020	2021
(1)	(3)	(4)	(4)
Air Kemasan Bermerk/ <i>Branded Bottled Water</i>	-	-	-
Air Isi Ulang/ <i>Refill Water</i>	3	2	2
Ledeng dengan Meteran/ <i>Tap with Meter</i>	-	-	-
Ledeng tanpa Meteran/ <i>Tap without Meter</i>	-	-	-
Sumur Bor atau Pompa/ <i>Borehole or Pump</i>	2	3	1
Sumur/ <i>Well</i>	-	-	2
Mata Air/ <i>Water Springs</i>	-	-	-
Sungai/ Danau/ Kolam/ Waduk/ Situ/ Embung/ Bendungan/ <i>River/ Lake/ Pond/ Reservoir/ Situ/ Embung/ Dam</i>	-	-	-
Air Hujan/ <i>Rainwater</i>	-	-	-
Lainnya/ <i>Others</i>	-	-	-

Sumber/ *Source*: BPS, Pendataan Potensi Desa (Podes) 2019, 2020, dan 2021 | *BPS-Statistics Indonesia, Village Potential Data Collecting 2019, 2020, and 2021*

3.3.7. Banyaknya Desa/Kelurahan menurut Penggunaan Fasilitas Tempat Buang Air Besar Sebagian Besar Keluarga di Kecamatan Seruyan Raya, 2019-2021  
*Number of Village according to the Use of Defecation Facilities for Most Families in Seruyan Raya Subdistrict, 2019-2021*

**Tabel**  
**Table**

Fasilitas Tempat Buang Air Besar <i>Defecation Facilities</i>	2019	2020	2021
(1)	(3)	(4)	(4)
Jamban/ <i>Latrine</i>	5	5	5
Sendiri/ <i>Own Latrine</i>	5	5	5
Bersama/ <i>Shared Latrine</i>	-	-	-
Umum/ <i>Public Latrine</i>	-	-	-
Bukan Jamban/ <i>Not Latrine</i>	-	-	-

Sumber/ *Source*: BPS, Pendataan Potensi Desa (Podes) 2019, 2020, dan 2021/ *BPS-Statistics Indonesia, Village Potential Data Collecting 2019, 2020, and 2021*

3.3.8. Banyaknya Kejadian Bencana Alam menurut Desa/Kelurahan dan Jenis Bencana Alam di Kecamatan Seruyan Raya, 2020  
*Number of Natural Disasters by Village and Types of Natural Disasters in Seruyan Raya Subdistrict, 2020*

**Tabel**  
**Table**

Desa/Kelurahan <i>Village</i>	Gempa Bumi <i>Earthquake</i>	Tsunami <i>Tsunami</i>	Gunung Meletus <i>Volcanic Eruption</i>
(1)	(2)	(3)	(4)
Tabiku	-	-	-
Bangkal	-	-	-
Lanpasa	-	-	-
Terawan	-	-	-
Selunuk	-	-	-
<b>Seruyan Raya</b>	-	-	-

Lanjutan Tabel/ *Continued Table* 3.3.8

Desa/Kelurahan <i>Village</i>	Tanah Longsor <i>Landslide</i>	Banjir <i>Flood</i>	Banjir Bandang <i>Flash Flood</i>
(1)	(5)	(6)	(7)
Tabiku	-	1	-
Bangkal	-	1	-
Lanpasa	-	2	-
Terawan	-	2	-
Selunuk	-	-	-
<b>Seruyan Raya</b>	-	<b>6</b>	-

Lanjutan Tabel/Continued Table 3.3.8

Desa/Kelurahan <i>Village</i>	Kekeringan <i>Drought</i>	Kebakaran Hutan dan Lahan <i>Forest and Land Fires</i>	Angin Puyuh/ Puting Beliung/ Topan <i>Whirwind/ Tornadoes/ Typhoons</i>	Gelombang Pasang Laut <i>Ocean Tidal Waves</i>
(1)	(8)	(9)	(10)	(11)
Tabiku	-	-	-	-
Bangkal	-	1	-	-
Lanpasa	-	-	-	-
Terawan	-	-	-	-
Selunuk	-	-	-	-
<b>Seruyan Raya</b>	-	<b>1</b>	-	-

Sumber/Source:

BPS, Pendataan Potensi Desa (Podes) 2021/BPS-Statistics Indonesia, Village Potential Data Collecting 2021

3.3.9. Banyaknya Korban Jiwa Akibat Bencana Alam menurut Desa/Kelurahan dan Jenis Bencana Alam di Kecamatan Seruyan Raya, 2020

**Tabel**  
*Table*

*Number of Fatalities caused by Natural Disaster by Village and Types of Natural Disasters in Seruyan Raya Subdistrict, 2020*

Desa/Kelurahan <i>Village</i>	Gempa Bumi <i>Earthquake</i>	Tsunami <i>Tsunami</i>	Gunung Meletus <i>Volcanic Eruption</i>
(1)	(2)	(3)	(4)
Tabiku	-	-	-
Bangkal	-	-	-
Lanpasa	-	-	-
Terawan	-	-	-
Selunuk	-	-	-
<b>Seruyan Raya</b>	-	-	-

Lanjutan Tabel/ *Continued Table* 3.3.9

Desa/Kelurahan <i>Village</i>	Tanah Longsor <i>Landslide</i>	Banjir <i>Flood</i>	Banjir Bandang <i>Flash Flood</i>
(1)	(5)	(6)	(7)
Tabiku	-	-	-
Bangkal	-	-	-
Lanpasa	-	-	-
Terawan	-	-	-
Selunuk	-	-	-
<b>Seruyan Raya</b>	-	-	-

Lanjutan Tabel/ *Continued Table* 3.3.9

Desa/Kelurahan <i>Village</i>	Kekeringan <i>Drought</i>	Kebakaran Hutan dan Lahan <i>Forest and Land Fires</i>	Angin Puyuh/ Puting Beliung/ Topan <i>Whirwind/ Tornadoes/ Typhoons</i>	Gelombang Pasang Laut <i>Ocean Tidal Waves</i>
(1)	(8)	(9)	(10)	(11)
Tabiku	-	-	-	-
Bangkal	-	-	-	-
Lanpasa	-	-	-	-
Terawan	-	-	-	-
Selunuk	-	-	-	-
<b>Seruyan Raya</b>	-	-	-	-

Sumber/ *Source*:BPS, Pendataan Potensi Desa (Podes) 2021/ *BPS-Statistics Indonesia, Village Potential Data Collecting 2021*



3.3.10. Keberadaan Fasilitas/Upaya Antisipasi/Mitigasi Bencana Alam menurut Desa/Kelurahan di Kecamatan Seruyan Raya, 2021

**Tabel**  
*Table*

*The Existence of Facilities/Efforts to Anticipate/Mitigate Natural Disasters by Village in Seruyan Raya Subdistrict, 2021*

Desa/Kelurahan <i>Village</i>	Sistem Peringatan Dini Bencana Alam <i>Natural Disaster Early Warning System</i>	Sistem Peringatan Dini Khusus Tsunami <i>Tsunami Early Warning System</i>	Perlengkapan Keselamatan <i>Safety Gear</i>
(1)	(2)	(3)	(4)
Tabiku	Tidak Ada/ <i>Not Exist</i>	Bukan Wilayah Potensi Tsunami/ <i>Not a Tsunami Potential Area</i>	Ada/ <i>Exist</i>
Bangkal	Tidak Ada/ <i>Not Exist</i>	Tidak Ada/ <i>Not Exist</i>	Ada/ <i>Exist</i>
Lanpasa	Tidak Ada/ <i>Not Exist</i>	Bukan Wilayah Potensi Tsunami/ <i>Not a Tsunami Potential Area</i>	Ada/ <i>Exist</i>
Terawan	Tidak Ada/ <i>Not Exist</i>	Bukan Wilayah Potensi Tsunami/ <i>Not a Tsunami Potential Area</i>	Ada/ <i>Exist</i>
Selunuk	Tidak Ada/ <i>Not Exist</i>	Bukan Wilayah Potensi Tsunami/ <i>Not a Tsunami Potential Area</i>	Ada/ <i>Exist</i>
<b>Seruyan Raya</b>	<b>xx</b>	<b>xx</b>	<b>xx</b>

Lanjutan Tabel/ *Continued Table* 3.3.10

Desa/Kelurahan <i>Village</i>	Rambu-Rambu dan Jalur Evakuasi Bencana <i>Disaster Evacuation Routes and Signs</i>	Pembuatan, Perawatan, atau Normalisasi: Sungai, Kanal, Tanggul, Parit, Drainase, Waduk, Pantai, dll <i>Construction, Maintenance or Normalization: Rivers, Canals, Embankments, Trenches, Drainages, Reservoirs, Beaches, etc.</i>
(1)	(5)	(6)
Tabiku	Tidak Ada/ <i>Not Exist</i>	Tidak Ada/ <i>Not Exist</i>
Bangkal	Tidak Ada/ <i>Not Exist</i>	Tidak Ada/ <i>Not Exist</i>
Lanpasa	Tidak Ada/ <i>Not Exist</i>	Tidak Ada/ <i>Not Exist</i>
Terawan	Tidak Ada/ <i>Not Exist</i>	Tidak Ada/ <i>Not Exist</i>
Selunuk	Tidak Ada/ <i>Not Exist</i>	Tidak Ada/ <i>Not Exist</i>
<b>Seruyan Raya</b>	<b>XX</b>	<b>XX</b>

Sumber/ *Source*:BPS, Pendataan Potensi Desa (Podes) 2021/ *BPS-Statistics Indonesia, Village Potential Data Collecting 2021*

3.3.11. Banyaknya Sarana dan Prasarana Ekonomi menurut Desa/Kelurahan dan Jenisnya di Kecamatan Seruyan Raya, 2021

**Tabel**  
**Table**

*Number of Economic Facilities and Infrastructure by Village and Types in Seruyan Raya Subdistrict, 2021*

Desa/Kelurahan <i>Village</i>	Kelompok Pertokoan <i>Shopping Center</i>	Pasar dengan Bangunan Permanen <i>Market with Permanent Building</i>	Pasar dengan Bangunan Semi Permanen <i>Market with Semi- Permanent Building</i>
(1)	(2)	(3)	(4)
Tabiku	-	-	1
Bangkal	-	3	1
Lanpasa	-	1	-
Terawan	-	1	2
Selunuk	-	1	-
<b>Seruyan Raya</b>	<b>-</b>	<b>6</b>	<b>4</b>

Lanjutan Tabel/ *Continued Table* 3.3.11

Desa/Kelurahan <i>Village</i>	Pasar tanpa Bangunan <i>Market without Building</i>	Minimarket/ Swalayan <i>Minimarket/ Supermarket</i>	Toko/Warung Kelontong <i>Grocery Store/Stalls</i>
(1)	(5)	(6)	(7)
Tabiku	1	-	8
Bangkal	-	2	42
Lanpasa	1	2	5
Terawan	2	-	3
Selunuk	-	-	40
<b>Seruyan Raya</b>	<b>4</b>	<b>4</b>	<b>98</b>

Lanjutan Tabel/ *Continued Table* 3.3.11

Desa/Kelurahan <i>Village</i>	Restoran/ Rumah Makan <i>Restaurant</i>	Warung/ Kedai Makanan Minuman <i>Food Stalls</i>	Hotel <i>Hotel</i>	Hostel/ Motel/ Losmen/ Wisma <i>Hostel/ Motel/ Inn/ Guesthouse</i>
(1)	(8)	(9)	(10)	(11)
Tabiku	-	8	-	-
Bangkal	7	30	-	1
Lanpasa	-	5	-	-
Terawan	-	12	-	-
Selunuk	3	15	-	-
<b>Seruyan Raya</b>	<b>10</b>	<b>70</b>	<b>-</b>	<b>1</b>

Sumber/ *Source*:

BPS, Pendataan Potensi Desa (Podes) 2021/ *BPS-Statistics Indonesia, Village Potential Data Collecting 2021*

3.3.12. Banyaknya Sarana Lembaga Keuangan yang Beroperasi menurut Desa/Kelurahan dan Jenisnya di Kecamatan Seruyan Raya, 2021  
*Number of Financial Institution Facilities that Operate by Village and Types in Seruyan Raya Subdistrict, 2021*

**Tabel**  
**Table**

Desa/Kelurahan <i>Village</i>	Bank Umum Pemerintahan <i>Government Commercial Bank</i>	Bank Umum Swasta <i>Private Commercial Bank</i>	Bank Perkreditan Rakyat <i>Rural Bank</i>
(1)	(2)	(3)	(4)
Tabiku	-	-	-
Bangkal	-	-	-
Lanpasa	-	-	-
Terawan	-	-	-
Selunuk	-	-	-
<b>Seruyan Raya</b>	-	-	-

Sumber/ Source:

BPS, Pendataan Potensi Desa (Podes) 2021/ BPS-Statistics Indonesia, Village Potential Data Collecting 2021

3.3.13. Banyaknya Koperasi yang Masih Aktif menurut Desa/Kelurahan dan Jenis Koperasi di Kecamatan Seruyan Raya, 2021

**Tabel**  
*Table*

*Number of Cooperatives that are Still Active by Village and Types of Cooperatives in Seruyan Raya Subdistrict, 2021*

Desa/Kelurahan <i>Village</i>	Koperasi Unit Desa (KUD) <i>Village Unit Cooperatives</i>	Koperasi Industri Kecil dan Kerajinan Rakyat (Kopinkra) <i>Small Industry and Handicraft Cooperative</i>	Koperasi Simpan Pinjam (Kospin) <i>Saving and Loan Cooperative</i>	Koperasi Lainnya <i>Other Cooperative</i>
(1)	(2)	(3)	(4)	(5)
Tabiku	1	-	-	-
Bangkal	-	-	-	-
Lanpasa	-	1	-	-
Terawan	-	-	-	1
Selunuk	1	-	-	1
<b>Seruyan Raya</b>	<b>2</b>	<b>1</b>	<b>-</b>	<b>2</b>

Sumber/Source:

BPS, Pendataan Potensi Desa (Podes) 2021/ BPS-Statistics Indonesia, Village Potential Data Collecting 2021

3.3.14. Banyaknya Embung Desa menurut Desa/Kelurahan di Kecamatan Seruyan Raya, 2020-2021  
*Number of Village Embung by Village in Seruyan Raya Subdistrict, 2020-2021*

**Tabel**  
**Table**

Desa/Kelurahan <i>Village</i>	2020	2021
(1)	(3)	(3)
Tabiku	-	-
Bangkal	1	-
Lanpasa	-	-
Terawan	-	-
Selunuk	-	-
<b>Seruyan Raya</b>	<b>1</b>	<b>-</b>

Sumber / Source: BPS, Pendataan Potensi Desa (Podes) 2021 / BPS-Statistics Indonesia, Village Potential Data Collecting 2021



3.3.15. Jumlah Penerima Bantuan (Kepala Keluarga) dan Anggaran Bantuan Sosial Pangan di Kecamatan Seruyan Raya, 2021

**Tabel**  
*Table*

*Number of Aid Recipients (Head of Households) and Food Social Assistance Budget in Seruyan Raya Subdistrict, 2021*

Bantuan Sosial Pangan <i>Social Assistance</i>	Rencana <i>Planning</i>	Realisasi <i>Realization</i>
(1)	(2)	(3)
Jumlah Penerima Bantuan (kepala keluarga) <i>Number of Beneficiaries (head of household)</i>	227	191
Jumlah Anggaran (rupiah) <i>Budget Amount (rupiah)</i>	45 400 000	38 200 000

Sumber / *Source:* Dinas Sosial Kabupaten Seruyan / *Social Service of Seruyan Regency*

# PERTANIAN, PETERNAKAN, DAN PERIKANAN

AGRICULTURE, LIVESTOCK, AND FISHERY

## BAB Chapter 4

### PRODUKSI PERIKANAN



#### Produksi perikanan tangkap

Capture fisheries production

992,91 Ton  
ton



#### Produksi perikanan budidaya di keramba

Capture fisheries production

300,00 Ton  
ton

### POPULASI TERNAK DI KECAMATAN HANAU

SAPI / Cow



600 Ekor  
Heads

Kambing / Goat



102 Ekor  
Heads

Ayam Kampung / Native Chicken



30.028 Ekor  
Heads

Itik / Duck



626 Ekor  
Heads

#### Produksi Kelapa Sawit

Production of oil palm

3.119 Ton  
ton

Luas Lahan Kelapa Sawit

The area of oil palm

2.058 hektar  
hectares





## PENJELASAN TEKNIS

1. Pengumpulan data Statistik Pertanian (SP) diselenggarakan oleh Badan Pusat Statistik bekerja sama dengan Dinas Pertanian dan Peternakan.
2. Data pokok tanaman pangan yang dikumpulkan adalah luas panen dan produktivitas (hasil per hektar). Produksi tanaman pangan merupakan hasil perkalian antara luas panen dengan produktivitas. Jenis data tanaman pangan yang dikumpulkan mencakup padi dan palawija (jagung, kedelai, kacang tanah, ubi kayu, dan ubi jalar). Pengumpulan data luas panen dilakukan setiap bulan oleh Mantri Pertanian/Kepala Cabang Dinas Kecamatan (KCD) dan dilaporkan dengan menggunakan formulir Statistik Pertanian (SP). Pengumpulan data dilakukan dengan pendekatan area kecamatan di seluruh wilayah Indonesia. Pengumpulan data luas panen di tingkat kecamatan tersebut didasarkan pada hasil pengumpulan data dari seluruh desa/kecamatan bersangkutan. Pengumpulan data produktivitas tanaman pangan dilakukan melalui Survei Ubinan dengan pendekatan rumah tangga menggunakan formulir UB-S. Periode pengumpulan

## TECHNICAL NOTES

1. *The Agricultural Statistics Data Collection (SP) was organized by the BPS Statistics Indonesia in collaboration with Agriculture and An Agency*
2. *The basic data of food crops collected are harvested area and productivity (yield per hectare). Food Crops Production is the result of multiplication between the harvested areas with productivity. Types of food crops data collected include of rice and secondary crops (maize, soybeans, peanuts, cassava, and sweet potato). Harvested area data collection conducted every month by the Agriculture Field Officer/Head of Branch Office Subdistrict (KCD) and reported using the form Agricultural Statistics (SP). data collection is done with the approach of subdistrict area throughout Indonesia's. harvested area data collection at subdistrict level is based on the results of data collection from all the villages/urban villages in the subdistricts. Food crops productivity data collection conducted through Crop Cutting Survey with the approach of household using the form UB-S. Period of data collection is done in every sub-*

data dilakukan setiap *subround* (empat bulanan) dengan petugas lapangan adalah Mantri Statistik (Koordinator Statistik Kecamatan/KSK) dan KCD. Pengumpulan data produktivitas dilakukan melalui pengukuran langsung pada plot ubinan, berukuran 2½ m x 2½ m. Pengumpulan data produktivitas dilakukan pada waktu panen petani.

3. **Pengumpulan data luas lahan sawah** dilakukan setiap tahun oleh KCD dengan menggunakan formulir SP Lahan. Data luas lahan sawah yang dilaporkan adalah kondisi akhir tahun yang berada di wilayah administrasi kecamatan mencakup lahan yang diusahakan oleh rumah tangga, perusahaan, pemerintah, dan lain-lain.
4. **Produksi padi** mencakup padi sawah dan padi ladang. Data produksi padi dan palawija yang disajikan adalah dalam kualitas: gabah kering giling (padi), pipilan kering (jagung), biji kering (kedelai dan kacang tanah), dan umbi basah (ubi kayu dan ubi jalar).

*round (four monthly) by Subdistrict Statistical Coordinator (KSK) and KCD. Productivity data collection conducted through direct measurements on crop cutting plots measuring 2,5 m x 2,5 m. The productivity data collection is conducted at the time of harvesting.*

3. **Wetland area data collection** is conducted annually by KCD using the form SP-Lahan. Reported wetland area data is the conditions at the end of the year under the area of the subdistrict administration which includes land cultivated by households, firms, governments, and others.
4. **Production of paddy** covers wetland paddy and dry land paddy. Paddy and secondary crops production data is presented in quality: milled dry unhulled (paddy), dryshelled (maize), dry beans (soybeans and peanuts), And wett ubers (cassava and sweet potato).

5. **Survei Pertanian Hortikultura (SPH)** diselenggarakan oleh Badan Pusat Statistik bekerja sama dengan Direktorat Jenderal Hortikultura, Kementerian Pertanian.
  6. **Kuesioner** yang digunakan dalam pengumpulan data SPH mencakup:
    - a. **SPH-SBS** digunakan untuk data tanaman sayuran dan buah-buahan semusim.
    - b. **SPH-BST** digunakan untuk data tanaman buah-buahan dan sayuran tahunan.
    - c. **SPH-TBF** digunakan untuk data tanaman biofarmaka.
    - d. **SPH-TH** digunakan untuk data tanaman hias.
  7. **Metode** yang digunakan dalam survei ini adalah metode pencacahan lengkap terhadap seluruh kecamatan di Indonesia. Hasil pencacahan tersebut dilaporkan oleh mantri tani/KCD secara rutin bulanan untuk SPH-SBS dan triwulanan untuk SPH-BST, SPH-TBF, SPH-TH.
5. *The Agricultural Survey for Horticulture (SPH) is carried out by the BPS-Statistics Indonesia in cooperation with the Directorate General of Horticulture, Ministry of Agriculture.*
  6. *The questionnaire used in the SPH data collection includes:*
    - a. *SPH-SBS used for data of vegetables and seasonal fruit plants*
    - b. *SPH-BST used for data of annual fruit and vegetable plants.*
    - c. *SPH-TBF used for data of bioplant.*
    - d. *SPH-TH used for data of ornamental plants.*
  7. *The method used in this survey is a complete enumeration on every subdistrict in Indonesia. The result of enumeration reported by the agriculture field officer/KCD monthly for the SPH-SBS and quarterly for the SPH-BST, SPH-TBF, and SPH-TH.*

8. **Tanaman sayuran dan buah-buahan semusim:**

- a. Tanaman sayuran semusim adalah tanaman sumber vitamin, garam mineral, dan lain-lain yang dikonsumsi dari bagian tanaman yang berupa daun, bunga, buah, dan umbinya, yang berumur kurang dari satu tahun.
- b. Tanaman buah-buahan semusim adalah tanaman sumber vitamin, garam mineral, dan lain-lain yang dikonsumsi dari bagian tanaman yang berupa buah, berumur kurang dari satu tahun, dapat berbentuk pohon/rumpun tetapi menjalar dan berbatang lunak.

9. **Tanaman buah-buahan dan sayuran tahunan:**

- a. Tanaman buah-buahan tahunan adalah tanaman sumber vitamin, garam mineral dan lain-lain yang dikonsumsi dari bagian tanaman yang berupa buah dan merupakan tanaman tahunan.
- b. Tanaman sayuran tahunan adalah tanaman sumber vitamin, garam mineral, dan lain-lain yang dikonsumsi dari bagian tanaman yang berupa daun dan atau buah yang berumur lebih dari satu tahun.

8. ***Seasonal vegetables and fruit plants:***

- a. *Seasonal vegetable plants are plants as the source of vitamins, mineral salts, and others, which are consumed in the form of the plant leaves, flowers, fruits, and tubers, which the age is less than one year old.*
- b. *Seasonal fruit plants are plants as a source of vitamins, mineral salts, and others, which consumed from the parts of the plants such as fruit, aged less than one year, can be a tree/clump but it creeping, and soft trunked.*

9. ***Annual fruit and vegetable plants:***

- a. *Annual fruit plants are plants as a source of vitamins, mineral salts, and others, which are consumed from the plant parts such as fruit and are annual plants*
- b. *Annual vegetable plants are plants as the source of vitamins, mineral salts, and others, which are consumed from the parts of the plants as the plant leaves or fruits which the age is more than one year.*

10. **Tanaman biofarmaka** adalah tanaman yang bermanfaat untuk obat-obatan, kosmetik, dan kesehatan yang dikonsumsi atau digunakan dari bagian tanaman seperti daun, batang, buah, umbi (rimpang), ataupun akar.
  10. *Medicinal plants are plants that are useful for pharmaceuticals, cosmetics, and health that are consumed or used from plant parts such as leaves, stems, fruit, tuber (rhizome), or root.*
11. **Tanaman hias** adalah tanaman yang mempunyai nilai keindahan baik bentuk, warna daun, tajuk maupun bunganya, sering digunakan untuk penghias. Tanaman ini pekarangan dan sebagainya.
  11. *Ornamental plants are plants that have a value of beauty either in shape, leaf color, canopy as well as its flowers, often used for decorating the yard and so forth.*
12. **Data yang dikumpulkan dalam SPH** mencakup: data tentang luas tanam, luas panen (untuk buah-buahan tahunan adalah banyaknya tanaman yang menghasilkan), produksi, luas rusak, luas tanaman akhir dan harga jual petani.
  12. *Data collected in the Agricultural Survey for Horticulture (SPH) include planting area, harvested area (for the annual fruit is the number of plants that produce), production, damage area, the final plant area, and the selling price of farmers.*
13. **Luas panen** adalah luas tanaman sayuran, buah buahan, biofarmaka, dan tanaman hias yang diambil hasilnya/dipanen pada periode pelaporan.
  13. *Harvested area is the area of vegetable plants, fruits, medicinal, and ornamental plants that ready for harvesting/harvested in the period of reporting.*
14. **Luas panen tanaman sayuran** adalah luas tanaman yang dipanen sekaligus/habis/dibongkar dan luas tanaman yang dipanen berkali-kali (lebih dari satu kali)/belum habis.
  14. *Harvested area of the vegetable plants: crops area which harvested at once/depleted/unloaded and crops area which harvested several times (more than once)/not depleted.*
    - a. *The crops that harvested at once/depleted/unloaded is*



- adalah tanaman yang habis panen langsung dibongkar/dicabut, terdiri dari bawang merah, bawang putih, bawang daun, kentang, kol/kubis, kembang kol, petsai/sawi wortel, lobak, dan kacang merah.
- b. Tanaman yang dipanen berkali-kali (lebih dari satu kali)/belum habis adalah tanaman yang dipanen lebih dari satu kali dan biasanya dibongkar apabila panen terakhir sudah tidak memadai lagi, terdiri dari: kacang panjang, cabe besar, cabe rawit, jamur, tomat, terung, buncis, ketimun, labu siam, kangkung, bayam, melon, semangka, dan blewah
- the crop that after harvested is directly unloaded/removed, consisting of scallions, garlic, onion leaf, potatoes, cabbage, cauliflower, mustard greens, carrots, radishes, and red beans.*
- b. *Plants that harvested many times (more than once)/not depleted are plants that harvested more than once and usually unloaded when the last harvests are no longer adequate, consisting of long beans, big chili, cayenne pepper, mushrooms, tomatoes, eggplant, green beans, cucumbers, squash, kale, spinach, melon, watermelon, and cantaloupe.*
15. **Produksi** adalah hasil dari setiap tanaman sayuran, buah-buahan, biofarmaka, dan tanaman hias yang diambil berdasarkan luas yang dipanen pada bulan/triwulan laporan.
15. *Production* is the yield according to the form of crops of vegetables, fruits, medicinal, and ornamental plants taken based on the harvested area during the reporting month/quarter.
16. **Data Statistik Kehutanan** sebagian besar merupakan data sekunder yang bersumber dari Dinas Kehutanan.
16. *Forestry Statistical data* is mostly the secondary data sourced from the Office of Forestry.

17. **Kawasan hutan** adalah wilayah berupa hutan, yang ditunjuk dan atau ditetapkan oleh pemerintah untuk dipertahankan keberadaannya sebagai hutan tetap. Hal ini bertujuan untuk menjamin kepastian hukum mengenai status, letak batas, dan luas suatu wilayah yang sudah ditunjuk menjadi kawasan hutan tetap. Kawasan hutan Indonesia ditetapkan oleh Menteri Kehutanan dalam bentuk Surat Keputusan Menteri Kehutanan tentang Penunjukan Kawasan Hutan dan Perairan Provinsi. Penunjukan Kawasan Hutan ini disusun berdasarkan hasil pemaduserasian antara Rencana Tata Ruang Wilayah Provinsi (RTRWP) dengan Tata Guna Hutan Kesepakatan (TGHK). Penunjukan kawasan hutan mencakup pula kawasan perairan yang menjadi bagian dari Kawasan Suaka Alam (KSA) dan Kawasan Pelestarian Alam (KPA).
17. ***Forest area** is a specific area of forests, or a designated and assigned by the government to retain its existence as the permanent forests. This is to ensure the legal certainty regarding the status of the forest area, where the boundaries and the area of a particular region that has been designated as the permanent forest area. The Indonesian Forest region is determined by the Minister of Forestry in the form of the Minister of Forestry Decree regarding the Designation of Provincial Forest and Waters Zone. Forest Zone designation is prepared based on the results of the matching guidance between the Provincial Regional Spatial Layout Plan (RTRWP) and Forest Land Use Agreement (TGHK). The designation of the forest area also includes water areas that are part of the Nature Reserve Area (KSA) and the Nature Conservation Area (KPA).*
18. **Kawasan Suaka Alam (KSA)** adalah kawasan dengan ciri khas tertentu, baik di darat maupun di perairan yang mempunyai fungsi pokok sebagai kawasan pengawetan keanekaragaman tumbuhan dan satwa serta ekosistemnya. Kawasan ini juga berfungsi sebagai wilayah sistem penyangga kehidupan.
18. ***Sanctuary Reserve Area (KSA)** is a region with certain characteristics, both on land and in waters that have a main function as an area of preserving diversity of plants and animals as well as ecosystems. The region also serves as the life supporting system.*

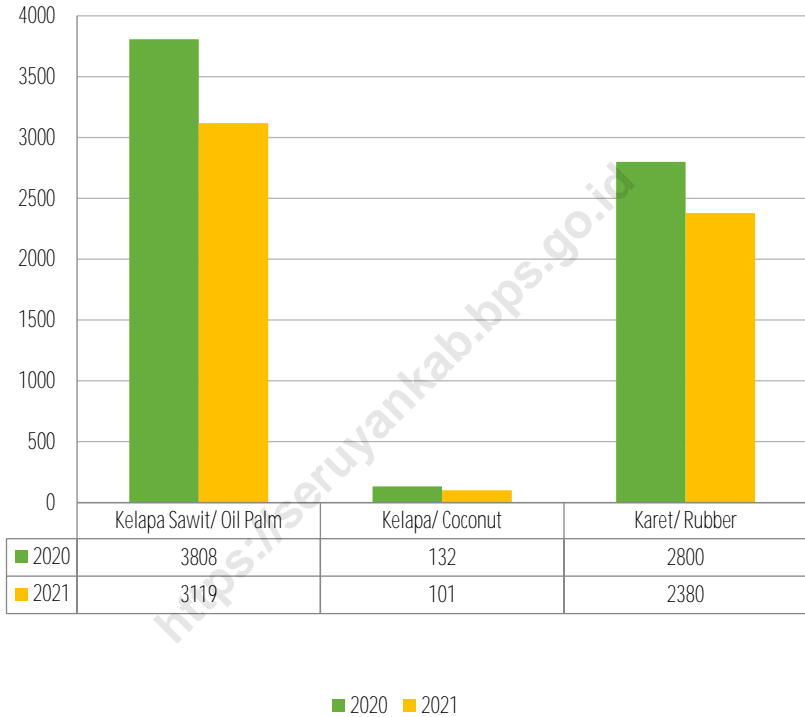
19. **Kawasan Pelestarian Alam (KPA)** adalah kawasan dengan ciri khas tertentu, baik di darat maupun di perairan yang mempunyai fungsi pokok perlindungan sistem penyangga kehidupan, pengawetan keanekaragaman jenis tumbuhan dan satwa, serta pemanfaatan secara lestari sumber daya alam hayati dan ekosistemnya.
20. Berdasarkan Undang-Undang No. 41 Tahun 1999 tentang Kehutanan, kawasan hutan dibagi menjadi kelompok Hutan Konservasi, Hutan Lindung, dan Hutan Produksi.
21. **Hutan Konservasi** adalah kawasan hutan dengan ciri khas tertentu, yang mempunyai fungsi pokok pengawetan keanekaragaman tumbuhan dan satwa serta ekosistemnya.
22. **Hutan Lindung** adalah kawasan hutan yang mempunyai fungsi pokok sebagai perlindungan sistem penyangga kehidupan untuk mengatur tata air, mencegah banjir, mengendalikan erosi, mencegah intrusi air laut, dan memelihara kesuburan tanah.
19. *Nature Conservation (KPA) is a region with certain characteristics, both on land and in waters that have a main function of protection of life supporting systems, preservation's diversity of plants and animals, and sustainable use of biological resources and ecosystem.*
20. *In accordance with the Act on Forestry No. 41/1999, forest area is divided into a group of Conservation Forest, Protection Forest, and Production Forest.*
21. *Conservation Forest is a forest area with certain characteristics, that has the main function of preservation of plant and animal diversity as well as ecosystem.*
22. *Protection Forest is the forest area that have a main function as protection of life supporting systems to regulate the water system, flood prevention, erosion control, preventing of sea water intrusion, and maintaining the soil fertility.*

23. **Hutan Konservasi** terdiri dari:
1. Kawasan suaka alam berupa Cagar Alam (CA) dan Suaka Margasatwa (SM);
  2. Kawasan pelestarian alam berupa Taman Nasional (TN), Taman Hutan Raya (THR), dan Taman Wisata Alam (TWA).
23. *Conservation forest is consisted of:*
1. *Sanctuary Reserve area consists of Strict Nature Reserve and Wildlife Sanctuary.*
  2. *The nature conservation area of National Park (TN), Grand Forest Park (THR), and the Natural Park (TWA).*
24. **Data populasi ternak** bersumber dari Direktorat Jenderal Peternakan dan Kesehatan Hewan Kementerian Pertanian, sedangkan jumlah pemotongan ternak merupakan hasil Survei Laporan Pemotongan Ternak. Pengumpulan data pemotongan ternak dilakukan secara lengkap setiap triwulan di seluruh Rumah Potong Hewan (RPH) dan Tempat Pemotongan Hewan (TPH) yang ada di Indonesia.
24. *Data of domestic livestock population are obtain from the Directorate General of Livestock and Animal Health Service, while data on the number of animals slaughtered are based on the quarterly survey conducted by BPS-Statistics Indonesia.*



4. Produksi Tanaman Perkebunan Menurut Jenis Tanaman di Kecamatan Seruyan Raya (ribu ton), 2020 dan 2021  
*Production of Estate Crops by Type of Crops in Seruyan Raya Subdistrict (thousand ton), 2020 and 2021*

**Gambar**  
*Picture*



Sumber/ Source:

BPS, Statistik Pertanian Hortikultura SPH-BST/ BPS-Statistics Indonesia, Agricultural Statistic for Horticulture SPH-SBS

4.1. Hortikultura/ *Horticulture*

4.1.1 Luas Panen Tanaman Sayuran dan Buah–Buahan  
Semusim Menurut Jenis Tanaman (ha) di Kecamatan  
Seruyan Raya, 2018 - 2021

**Tabel**  
**Table**

*Harvested Area of Seasonal Vegetables and Fruits by  
Kind of Plant (ha) in Seruyan Raya Subdistrict, 2018-  
2021*

Jenis Tanaman <i>Kind of Plants</i>	2018	2019
(1)	(3)	(4)
Bawang Daun/ <i>Wech Onion</i>	-	-
Bawang Merah/ <i>Shallot</i>	1,00	-
Bawang Putih/ <i>Garlic</i>	-	-
Bayam/ <i>Spinach</i>	-	-
Blewah/ <i>Cantaloupe</i>	-	-
Buncis/ <i>Green Bean</i>	-	-
Cabai Besar/ <i>Chili (Capsicum Annum)</i>	-	2,00
Cabai Rawit/ <i>Chili (Capsicum Frutescens)</i>	4,00	8,00
Jamur/ <i>Mushroom<sup>2</sup></i>	-	-
Kacang Merah/ <i>Red Bean</i>	-	-
Kacang Panjang/ <i>Yardlong Bean</i>	5,00	7,00
Kangkung/ <i>Kangkong</i>	-	1,00
Kembang Kol/ <i>Cauliflower</i>	-	-
Kentang/ <i>Potato</i>	-	-
Ketimun/ <i>Cucumber</i>	4,00	1,00
Kubis/ <i>Cabbage</i>	-	-
Labu Siam/ <i>Chayote</i>	-	-
Lobak/ <i>Radish</i>	-	-
Melon/ <i>Melon</i>	-	-
Paprika/ <i>Bell Pepper</i>	-	-
Petsai/ <i>Chinese Cabbage</i>	-	-
Semangka/ <i>Watermelon</i>	-	7,00
Stroberi/ <i>Strawberry</i>	-	-
Terung/ <i>Eggplant</i>	5,00	4,00
Tomat/ <i>Tomato</i>	-	-
Wortel/ <i>Carrot</i>	-	-

Catatan/ *Note:* <sup>2</sup> Satuan m<sup>2</sup>/ *Unit m<sup>2</sup>*

Lanjutan Tabel/Continued Table 4.1.1

Jenis Tanaman <i>Kind of Plants</i>	2020	2021
(1)	(5)	(5)
Bawang Daun/ <i>Wleah Onion</i>	-	-
Bawang Merah/ <i>Shallot</i>	-	-
Bawang Putih/ <i>Garlic</i>	-	-
Bayam/ <i>Spinach</i>	-	-
Blewah/ <i>Cantaloupe</i>	-	NA
Buncis/ <i>Green Bean</i>	4,00	7,00
Cabai Besar/ <i>Chili (Capsicum Annum)</i>	-	-
Cabai Rawit/ <i>Chili (Capsicum Frutescens)</i>	9,00	3,00
Jamur/ <i>Mushroom<sup>2</sup></i>	-	-
Kacang Merah/ <i>Red Bean</i>	-	NA
Kacang Panjang/ <i>Yardlong Bean</i>	11,00	6,00
Kangkung/ <i>Kangkong</i>	-	-
Kembang Kol/ <i>Cauliflower</i>	-	-
Kentang/ <i>Potato</i>	-	-
Ketimun/ <i>Cucumber</i>	9,00	7,00
Kubis/ <i>Cabbage</i>	-	-
Labu Siam/ <i>Chayote</i>	-	-
Lobak/ <i>Radish</i>	-	NA
Melon/ <i>Melon</i>	-	-
Paprika/ <i>Bell Pepper</i>	-	-
Petsai/ <i>Chinese Cabbage</i>	-	-
Semangka/ <i>Watermelon</i>	14,00	3,00
Stroberi/ <i>Strawberry</i>	-	-
Terung/ <i>Eggplant</i>	6,00	5,00
Tomat/ <i>Tomato</i>	4,00	-
Wortel/ <i>Carrot</i>	-	-

Catatan/ Note: <sup>2</sup> Satuan m<sup>2</sup>/ Unit m<sup>2</sup>

Sumber/ Source: BPS, Statistik Pertanian Hortikultura SPH-SBS/BPS-Statistics Indonesia, *Agriculture Statistic for Horticulture SPH-SBS*



4.1.2 Produksi Tanaman Sayuran dan Buah–Buahan  
Semusim Menurut Jenis Tanaman di Kecamatan  
Seruyan Raya (ton), 2018 - 2021  
*Production of Seasonal Vegetables and Fruits by Kind  
of Plant in Seruyan Raya Subdistrict (ton), 2018 - 2021*

**Tabel**  
**Table**

Jenis Tanaman <i>Kind of Plants</i>	2018	2019
(1)	(3)	(4)
Bawang Daun/ <i>Wlech Onion</i>	-	-
Bawang Merah/ <i>Shallot</i>	5,00	-
Bawang Putih/ <i>Garlic</i>	-	-
Bayam/ <i>Spinach</i>	-	-
Blewah/ <i>Cantaloupe</i>	-	-
Buncis/ <i>Green Bean</i>	-	-
Cabai Besar/ <i>Chili (Capsicum Annum)</i>	-	12,00
Cabai Rawit/ <i>Chili (Capsicum Frutescens)</i>	41,00	42,00
Jamur/ <i>Mushroom</i>	-	-
Kacang Merah/ <i>Red Bean</i>	-	-
Kacang Panjang/ <i>Yardlong Bean</i>	33,00	27,00
Kangkung/ <i>Kangkong</i>	-	2,00
Kembang Kol/ <i>Cauliflower</i>	-	-
Kentang/ <i>Potato</i>	-	-
Ketimun/ <i>Cucumber</i>	24,00	3,00
Kubis/ <i>Cabbage</i>	-	-
Labu Siam/ <i>Chayote</i>	-	-
Lobak/ <i>Radish</i>	-	-
Melon/ <i>Melon</i>	-	-
Paprika/ <i>Bell Pepper</i>	-	-
Petsai/ <i>Chinese Cabbage</i>	-	-
Semangka/ <i>Watermelon</i>	-	116,00
Stroberi/ <i>Strawberry</i>	-	-
Terung/ <i>Eggplant</i>	41,00	12,00
Tomat/ <i>Tomato</i>	-	-
Wortel/ <i>Carrot</i>	-	-

Lanjutan Tabel/Continued Table 4.1.2

Jenis Tanaman <i>Kind of Plants</i>	2020	2021
(1)	(5)	(5)
Bawang Daun/ <i>Witch Onion</i>	-	-
Bawang Merah/ <i>Shallot</i>	-	-
Bawang Putih/ <i>Garlic</i>	-	-
Bayam/ <i>Spinach</i>	-	-
Blewah/ <i>Cantaloupe</i>	-	NA
Buncis/ <i>Green Bean</i>	19,00	31,00
Cabai Besar/ <i>Chili (Capsicum Annum)</i>	-	-
Cabai Rawit/ <i>Chili (Capsicum Frutescens)</i>	65,00	8,00
Jamur/ <i>Mushroom</i>	-	-
Kacang Merah/ <i>Red Bean</i>	-	NA
Kacang Panjang/ <i>Yardlong Bean</i>	37,00	28,00
Kangkung/ <i>Kangkong</i>	-	-
Kembang Kol/ <i>Cauliflower</i>	-	-
Kentang/ <i>Potato</i>	-	-
Ketimun/ <i>Cucumber</i>	41,00	35,00
Kubis/ <i>Cabbage</i>	-	-
Labu Siam/ <i>Chayote</i>	-	-
Lobak/ <i>Radish</i>	-	NA
Melon/ <i>Melon</i>	-	-
Paprika/ <i>Bell Pepper</i>	-	-
Petsai/ <i>Chinese Cabbage</i>	-	-
Semangka/ <i>Watermelon</i>	119,00	17,00
Stroberi/ <i>Strawberry</i>	-	-
Terung/ <i>Eggplant</i>	25,00	16,00
Tomat/ <i>Tomato</i>	15,00	-
Wortel/ <i>Carrot</i>	-	-

Sumber/Source:

BPS, Statistik Pertanian Hortikultura SPH-SBS./BPS-Statistics Indonesia, Agriculture Statistic for Horticulture SPH-SBS

4.1.3 Luas Panen Tanaman Biofarmaka Menurut Jenis Tanaman (m<sup>2</sup>), 2018 - 2021  
**Tabel** *Harvested Area of Medicinal Plants by Kind of Plant (m<sup>2</sup>), 2018 - 2021*  
**Table**

Jenis Tanaman <i>Kind of Plants</i>	2018	2019
(1)	(2)	(3)
Dlingo/Dringo/ <i>Sweet Root/Calamus</i>	-	-
Jahe/ <i>Ginger</i>	100,00	26,00
Jeruk Nipis/ <i>Lim</i>	...	...
Kapulaga/ <i>Java Cardamon</i>		-
Keji Beling/Kecibeling/ <i>Strobilanthes crispera</i>	-	-
Kencur/ <i>East Indian Galanga</i>	90,00	19,00
Kunyit/ <i>Turmeric</i>	100,00	38,00
Laos/Lengkuas/ <i>Galanga</i>	120,00	30,00
Lempuyang/ <i>Zingiber Aromaticum</i>	-	-
Lidah Buaya/ <i>Oliviera</i>	-	-
Mahkota Dewa/ <i>God's Crown</i> <sup>3</sup>	-	-
Mengkudu/Pace/ <i>Indian Mulberry</i> <sup>1</sup>	-	-
Sambiloto/ <i>King of Bitter</i>	-	-
Serai/ <i>Lemongrass</i>	...	...
Temuireng/ <i>Black Turmeric</i>	-	-
Temukunci/ <i>Chinese Keys</i>	-	-
Temulawak/ <i>Java Turmeric</i>	-	-

Catatan/Note: <sup>3</sup> Satuan pohon/ *Unit tree*

Lanjutan Tabel/ *Continued Table* 4.1.3

Jenis Tanaman <i>Kind of Plants</i>	2020	2021
(1)	(4)	(5)
Dlingo/Dringo/ <i>Sweet Root/Calamus</i>	-	NA
Jahel/ <i>Ginger</i>	64,00	50,00
Jeruk Nipis/ <i>Lim</i>	...	-
Kapulaga/ <i>Java Cardamon</i>	-	-
Keji Beling/Kecibeling/ <i>Strobilanthes crispa</i>	-	NA
Kencur/ <i>East Indian Galangal</i>	42,00	58,00
Kunyit/ <i>Turmeric</i>	44,00	65,00
Laos/Lengkuas/ <i>Galanga</i>	71,00	63,00
Lempuyang/ <i>Zingiber Aromaticum</i>	-	-
Lidah Buaya/ <i>Oliviera</i>	-	-
Mahkota Dewa/ <i>God's Crown</i> <sup>1</sup>	-	-
Mengkudu/Pace/ <i>Indian Mulberry</i> <sup>1</sup>	-	-
Sambiloto/ <i>King of Bitter</i>	-	-
Serai/ <i>Lemongrass</i>	...	-
Temuireng/ <i>Black Turmeric</i>	-	-
Temukunci/ <i>Chinese Keys</i>	-	-
Temulawak/ <i>Java Turmeric</i>	-	-

Catatan/Note: <sup>3</sup> Satuan pohon/ *Unit tree*

Sumber/ *Source*: BPS, Statistik Pertanian Hortikultura SPH-TBF/ *BPS-Statistics Indonesia, Agricultural Statistic for Horticulture SPH-SBS*

**4.1.4**      **Produksi Tanaman Biofarmaka Menurut Jenis Tanaman (kg), 2018 - 2021**  
**Tabel**                      **Production of Medicinal Plants by Kind of Plant (kg), 2018 - 2021**  
**Table**

Jenis Tanaman <i>Kind of Plants</i>	2018	2019
(1)	(2)	(3)
Dlingo/Dringo/ <i>Sweet Root/Calamus</i>	-	-
Jahe/ <i>Ginger</i>	148,00	170,00
Jeruk Nipis/ <i>Lim</i>	...	...
Kapulaga/ <i>Java Cardamon</i>	-	-
Keji Beling/Kecibeling/ <i>Strobilanthes crispa</i>	-	-
Kencur/ <i>East Indian Galangal</i>	133,00	9,00
Kunyit/ <i>Turmeric</i>	147,00	22,00
Laos/Lengkuas/ <i>Galanga</i>	225,00	145,00
Lempuyang/ <i>Zingiber Aromaticum</i>	-	-
Lidah Buaya/ <i>Oliviera</i>	-	-
Mahkota Dewa/ <i>God's Crown</i>	-	-
Mengkudu/Pacel/ <i>Indian Mulberry</i>	-	-
Sambiloto/ <i>King of Bitter</i>	-	-
Serai/ <i>Lemongrass</i>	...	...
Temuireng/ <i>Black Turmeric</i>	-	-
Temukunci/ <i>Chinese Keys</i>	-	-
Temulawak/ <i>Java Turmeric</i>	-	-

Lanjutan Tabel/ *Continued Table* 4.1.4

Jenis Tanaman <i>Kind of Plants</i>	2020	2021
(1)	(4)	(5)
Dlingo/Dringo/ <i>Sweet Root/Calamus</i>	-	-
Jahel/ <i>Ginger</i>	113	113
Jeruk Nipis/ <i>Lim</i>	...	...
Kapulaga/ <i>Java Cardamon</i>	-	-
Keji Beling/Kecibeling/ <i>Strobilanthes crispa</i>	-	-
Kencur/ <i>East Indian Galangal</i>	27,00	27,00
Kunyit/ <i>Turmeric</i>	27,00	27,00
Laos/Lengkuas/ <i>Galanga</i>	140,00	140,00
Lempuyang/ <i>Zingiber Aromaticum</i>	-	-
Lidah Buaya/ <i>Oliviera</i>	-	-
Mahkota Dewa/ <i>God's Crown</i>	-	-
Mengkudu/Pace/ <i>Indian Mulberry</i>	-	-
Sambiloto/ <i>King of Bitter</i>	-	-
Serai/ <i>Lemongrass</i>	-	-
Temuireng/ <i>Black Turmeric</i>	-	-
Temukunci/ <i>Chinese Keys</i>	-	-
Temulawak/ <i>Java Turmeric</i>	-	-

Sumber/ *Source*: BPS, Statistik Pertanian Hortikultura SPH-TBF/ *BPS-Statistics Indonesia, Agricultural Statistic for Horticulture SPH-SBS*

4.1.5 Jumlah Tanaman Menghasilkan Buah–Buahan dan Sayuran Tahunan Menurut Jenis Tanaman (pohon/rumpun), 2017 - 2020

**Tabel**  
**Table**

*Number of Producing Plants of Annual Fruits and Vegetables by Kind of Plant (tree/grove), 2017 - 2020*

Jenis Tanaman/ Kind of Plants	2017	2018
(1)	(2)	(3)
Alpukat/ <i>Avocado</i>	-	-
Anggur/ <i>Grape</i>	-	-
Apel/ <i>Apple</i>	-	-
Belimbing/ <i>Star Fruit</i>	45,00	-
Duku/Langsat/ <i>Kokosan/ Duku</i>	100,00	35,00
Durian/ <i>Durian</i>	1 150,00	515,00
Jambu Air/ <i>Rose Apple</i>	20,00	20,00
Jambu Biji/ <i>Guava</i>	30,00	10,00
Jengkol/ <i>Jengkol</i>	5,00	6,00
Jeruk Besar/ <i>Pomelo</i>	18,00	11,00
Jeruk Siam/Keprokl/ <i>Tangerine/Orange</i>	400,00	700,00
Mangga/ <i>Mango</i>	600,00	324,00
Manggis/ <i>Mangosteen</i>	100,00	55,00
Markisa/ <i>Marquisa</i>	-	-
Melinjo/ <i>Melinjo</i>	20,00	11,00
Nangka/Cempedak/ <i>Jack Fruit</i>	642,00	650,00
Nenas/ <i>Pineapple</i> <sup>4</sup>	790,00	275,00
Pepaya/ <i>Papaya</i>	152,00	125,00
Petai/ <i>Twisted Cluster Bean</i>	100,00	100,00
Pisang/ <i>Banana</i> <sup>4</sup>	6 090,00	3 454,00
Rambutan/ <i>Rambutan</i>	1 562,00	3 425,00
Salak/ <i>Salacca</i> <sup>4</sup>	10,00	10,00
Sawo/ <i>Sapodilla/ Star Apple</i>	41,00	10,00
Sirsak/ <i>Soursop</i>	31,00	50,00
Sukun/ <i>Bread Fruit</i>	97,00	15,00

Catatan/Note: <sup>4</sup> Satuan rumpun/ *Unit grove*

Lanjutan Tabel/ *Continued Table* 4.1.5

Jenis Tanaman/ <i>Kind of Plants</i>	2019	2020
(1)	(4)	(5)
Alpukat/ <i>Avocado</i>	-	...
Anggur/ <i>Grape</i>	-	...
Apel/ <i>Apple</i>	-	...
Belimbing/ <i>Star Fruit</i>	18,00	...
Duku/Langsai/ <i>Kokosan/ Duku</i>	-	...
Durian/ <i>Durian</i>	245,00	...
Jambu Air/ <i>Rose Apple</i>	15,00	...
Jambu Biji/ <i>Guava</i>	7,00	...
Jengkol/ <i>Jengkol</i>	-	...
Jeruk Besar/ <i>Pomelo</i>	13,00	...
Jeruk Siam/Keprok/ <i>Tangerine/ Orange</i>	145,00	...
Mangga/ <i>Mango</i>	316,00	...
Manggis/ <i>Mangosteen</i>	57,00	...
Markisa/ <i>Marquisa</i>	-	...
Melinjo/ <i>Melinjo</i>	-	...
Nangka/Cempedak/ <i>Jack Fruit</i>	715,00	...
Nenas/ <i>Pineapple</i> <sup>4</sup>	215,00	...
Pepaya/ <i>Papaya</i>	141,00	...
Petai/ <i>Twisted Cluster Bean</i>	19,00	...
Pisang/ <i>Banana</i> <sup>4</sup>	2 341,00	...
Rambutan/ <i>Rambutan</i>	3 451,00	...
Salak/ <i>Salacca</i> <sup>4</sup>	-	...
Sawo/ <i>Sapodilla/ Star Apple</i>	-	...
Sirsak/ <i>Soursop</i>	-	...
Sukun/ <i>Bread Fruit</i>	-	...

Catatan/Note: <sup>4</sup> Satuan rumpun/ *Unit grove*

Sumber/ *Source*: BPS, Statistik Pertanian Hortikultura SPH-BST/ *BPS-Statistics Indonesia, Agricultural Statistic for Horticulture SPH-SBS*



4.1.6 Produksi Buah–Buahan dan Sayuran Tahunan

**Tabel** Menurut Jenis Tanaman (kuintal), 2018 - 2021  
**Table** *Production of Annual Fruits and Vegetables by Kind of Plant (kuintal), 2018 - 2021*

Jenis Tanaman/ Kind of Plants	2018	2019
(1)	(2)	(3)
Alpukat/ <i>Avocado</i>	-	-
Anggur/ <i>Grape</i>	-	-
Apel/ <i>Apple</i>	-	-
Belimbing/ <i>Star Fruit</i>	-	6,00
Buah Nagal/ <i>Dragon Fruit</i>	...	...
Duku/Langsar/ <i>Kokosan/Duku</i>	5,00	-
Durian/ <i>Durian</i>	71,00	370,00
Jambu Air/ <i>Rose Apple</i>	4,00	3,00
Jambu Biji/ <i>Guava</i>	2,00	3,00
Jengkol/ <i>Jengkol</i>	1,00	-
Jeruk Lemon/ <i>Lemon</i>	...	...
Jeruk Besar/ <i>Pomelo</i>	2,00	4,00
Jeruk Siam/Kepro/ <i>Tangerine/Orange</i>	82,00	31,00
Lengkeng/ <i>Longan</i>	...	...
Mangga/ <i>Mango</i>	65,00	155,00
Manggis/ <i>Mangosteen</i>	7,00	10,00
Markisa/ <i>Marquisa</i>	-	-
Melinjo/ <i>Melinjo</i>	1,00	-
Nangka/Cempedak/ <i>Jack Fruit</i>	225,00	220,00
Nenas/ <i>Pineapple</i>	6,00	5,00
Pepaya/ <i>Papaya</i>	23,00	20,00
Petai/ <i>Twisted Cluster Bean</i>	18,00	3,00
Pisang/ <i>Banana</i>	1 173,00	681,00
Rambutan/ <i>Rambutan</i>	300,00	362,00
Salak/ <i>Salacca</i>	1,00	-
Sawo/ <i>Sapodilla Star Apple</i>	2,00	-
Sirsak/ <i>Soursop</i>	7,00	-
Sukun/ <i>Bread Fruit</i>	2,00	-

Lanjutan Tabel/ *Continued Table* 4.1.6

Jenis Tanaman/ <i>Kind of Plants</i>	2020	2021
(1)	(4)	(5)
Alpukat/ <i>Avocado</i>	-	-
Anggur/ <i>Grape</i>	-	-
Apel/ <i>Apple</i>	-	-
Belimbing/ <i>Star Fruit</i>	1,00	3,00
Buah Naga/ <i>Dragon Fruit</i>	...	-
Duku/Langsar/ <i>Kokosan/Duku</i>	4,00	5,20
Durian/ <i>Durian</i>	27,00	119,04
Jambu Air/ <i>Rose Apple</i>	10,00	7,48
Jambu Biji/ <i>Guava</i>	4,00	7,60
Jengkol/ <i>Jengkol</i>	1,00	2,40
Jeruk Lemon/ <i>Lemon</i>	...	-
Jeruk Besar/ <i>Pomelo</i>	6,00	-
Jeruk Siam/Keprok/ <i>Tangerine/Orange</i>	177,00	51,28
Lengkeng/ <i>Longan</i>	...	-
Mangga/ <i>Mango</i>	47,00	7,96
Manggis/ <i>Mangosteen</i>	3,00	1,00
Markisa/ <i>Marquisa</i>	-	NA
Melinjo/ <i>Melinjo</i>	-	0,54
Nangka/Cempedak/ <i>Jack Fruit</i>	44,00	39,76
Nenas/ <i>Pineapple</i>	6,00	16,90
Pepaya/ <i>Papaya</i>	51,00	26,58
Petai/ <i>Twisted Cluster Bean</i>	4,00	10,32
Pisang/ <i>Banana</i>	837,00	542,20
Rambutan/ <i>Rambutan</i>	200,00	46,40
Salak/ <i>Salacca</i>	2,00	2,50
Sawo/ <i>Sapodilla/ Star Apple</i>	27,00	9,50
Sirsak/ <i>Soursop</i>	3,00	3,20
Sukun/ <i>Bread Fruit</i>	3,00	7,88

Sumber/ *Source*: BPS, Statistik Pertanian Hortikultura SPH-BST/ *BPS-Statistics Indonesia, Agricultural Statistic for Horticulture SPH-SBS*

4.2. Perkebunan/*Estate Crops*

4.2.1 Luas Areal Tanaman Perkebunan Menurut Jenis Tanaman di Kecamatan Seruyan Raya (ribu ha), 2020 dan 2021

**Tabel**  
**Table**

*Planted Area of Estate Crops by Type of Crops in Seruyan Raya Subdistrict (thousand ha), 2020 and 2021*

Jenis Tanaman Perkebunan <i>Type of Crops</i>	2020	2021
(1)	(2)	(3)
Kelapa Sawit/ <i>Oil Palm</i>	2 058	2 058
Kelapa/ <i>Coconut</i>	102	102
Karet/ <i>Rubber</i>	522	498
Kopi/ <i>Coffee</i>	5	5

Sumber / *Source:*

Dinas Ketahanan Pangan dan Pertanian Kabupaten Seruyan/ *Food Security and Agriculture Office of Seruyan Regency*

4.2.2 Produksi Tanaman Perkebunan Menurut Jenis Tanaman di Kecamatan Seruyan Raya (ribu ton), 2020 dan 2021

**Tabel**  
*Table*

*Production of Estate Crops by Type of Crops in Seruyan Raya Subdistrict (thousand ton), 2020 and 2021*

Jenis Tanaman Perkebunan <i>Type of Crops</i>	2020	2021
(1)	(2)	(3)
Kelapa Sawit/ <i>Oil Palm</i>	3 808	3 119
Kelapa/ <i>Coconut</i>	132	101
Karet/ <i>Rubber</i>	2 800	2 380
Kopi/ <i>Coffee</i>	-	-

Sumber/ *Source:*

Dinas Ketahanan Pangan dan Pertanian Kabupaten Seruyan/ *Food Security and Agriculture Office of Seruyan Regency*

4.3. Peternakan/*Livestock*

4.3.1 Populasi Ternak menurut Jenis Ternak di Kecamatan Seruyan Raya (ekor), 2020 dan 2021  
*Livestock Population by Kind of Livestock in Seruyan Raya Subdistrict (heads), 2020 and 2021*

**Tabel**  
**Table**

Jenis Ternak <i>Kind of Livestock</i>	2020	2021
(1)	(2)	(3)
Sapi Perah/ <i>Dairy Cattle</i>	-	-
Sapi Potong/ <i>Beef Cattle</i>	102	146
Kerbau/ <i>Buffalo</i>	7	9
Kuda/ <i>Horse</i>	-	-
Kambing/ <i>Goat</i>	106	99
Domba/ <i>Sheep</i>	-	-
Babi/ <i>Pig</i>	288	307

Sumber/ *Source*: Dinas Ketahanan Pangan dan Pertanian Kabupaten Seruyan/ *Food Security and Agriculture Office of Seruyan Regency*

**4.3.2** Produksi Ternak menurut Jenis Ternak di Kecamatan Seruyan Raya (kg), 2020 dan 2021  
**Tabel** *Livestock Production by Kind of Livestock in Seruyan Raya Subdistrict (kg), 2020 and 2021*  
**Table**

Jenis Ternak <i>Kind of Livestock</i>	2020	2021
(1)	(2)	(3)
Sapi Perah/ <i>Dairy Cattle</i>	-	-
Sapi Potong/ <i>Beef Cattle</i>	4 190	9 186
Kerbau/ <i>Buffalo</i>	-	-
Kuda/ <i>Horse</i>	-	-
Kambing/ <i>Goat</i>	-	215
Domba/ <i>Sheep</i>	-	-
Babi/ <i>Pig</i>	20 337	230

Sumber/ *Source:* Dinas Ketahanan Pangan dan Pertanian Kabupaten Seruyan/ *Food Security and Agriculture Office of Seruyan Regency*

4.3.3 Populasi Unggas menurut Jenis Unggas di Kecamatan Seruyan Raya (ekor), 2020 dan 2021  
*Poultry Population by Kind of Poultry (heads), 2020 and 2021*

**Tabel**  
**Table**

Jenis Unggas <i>Kind of Poultry</i>	2020	2021
(1)	(2)	(3)
Ayam Kampung/ <i>Free-range Chicken</i>	4 342	5 179
Ayam Petelur/ <i>Layer</i>	-	146
Ayam Pedaging/ <i>Broiler</i>	-	9
Itik/Itik Manila/ <i>Duck</i>	1 790	1 186

Sumber / *Source:* Dinas Ketahanan Pangan dan Pertanian Kabupaten Seruyan/ *Food Security and Agriculture Office of Seruyan Regency*

**Tabel**  
**Table**

4.3.4 Produksi Unggas menurut Jenis Unggas di Kecamatan Seruyan Raya (kg), 2020 dan 2021  
*Poultry Production by Kind of Poultry (kg), 2020 and 2021*

Jenis Unggas <i>Kind of Poultry</i>	2019	2020
(1)	(2)	(3)
Ayam Kampung/ <i>Native Chicken</i>	5 259	2 552
Ayam Petelur/ <i>Layer</i>	-	-
Ayam Pedaging/ <i>Broiler</i>	-	1 200
Itik/ Itik Manila/ <i>Duck</i>	-	68

Sumber/ *Source*: Dinas Ketahanan Pangan dan Pertanian Kabupaten Seruyan/ *Food Security and Agriculture Office of Seruyan Regency*



4.4. Perikanan/ *Fishery*

4.4.1 Produksi dan Nilai Produksi Perikanan Tangkap menurut Jenis Penangkapan di Kecamatan Seruyan Raya, 2021

Tabel  
Table

*Production and Production Value of Fish Capture by Type of Capture, 2021*

Jenis Penangkapan <i>Type of Capture</i>	Volume Produksi (ton) <i>Production Volume</i> (ton)	Nilai Produksi (000 Rp) <i>Production Value</i> (000 Rp)
(1)	(2)	(3)
Perikanan Tangkap di Laut <i>Marine Capture Fisheries</i>	-	-
Perikanan Perairan Umum Daratan <i>Inland Open Water Capture Fisheries</i>	992,91	29 787,32
Perikanan Tangkap <i>Fish Capture</i>	992,91	29 787,32

Sumber/ *Source*: Dinas Perikanan Kabupaten Seruyan/ *Fisheries Office of Seruyan Regency*

4.4.2 Produksi dan Nilai Produksi Perikanan Tangkap di Perairan Umum di Kecamatan Seruyan Raya, 2021  
*Production and Production Value of Inland Open Water Capture Fisheries in Seruyan Raya Subdistrict, 2021*

**Tabel**  
**Table**

Jenis Penangkapan <i>Type of Capture</i>	Volume Produksi (ton) <i>Production Volume (ton)</i>	Nilai Produksi (000 Rp) <i>Production Value (000 Rp)</i>
(1)	(2)	(3)
Cakalang/ <i>Skipjack Tuna</i>	-	-
Tongkol/ <i>Eastern Little Tuna</i>	-	-
Tuna/ <i>Tuna</i>	-	-
Udang/ <i>Shrimp</i>	34,14	1 024,10
Lainnya/ <i>Others</i>	958,77	28 763,22
Tangkap di Laut/ <i>Marine Capture</i>	-	-

Sumber/ *Source:* Dinas Perikanan Kabupaten Seruyan/ *Fisheries Office of Seruyan Regency*

4.4.3 Produksi dan Nilai Produksi Perikanan Budidaya di Kecamatan Seruyan Raya, 2021

**Tabel**  
*Table*

*Production and Production Value of Aquaculture in Seruyan Raya Subdistrict, 2021*

Jenis Penangkapan <i>Type of Capture</i>	Volume Produksi (ton) <i>Production Volume (ton)</i>	Nilai Produksi (000 Rp) <i>Production Value (000 Rp)</i>
(1)	(2)	(3)
Kolam/ <i>Fishpond</i>	445,00	6 675 000
Tambak/ <i>Pond</i>	-	-
Jaring Apung Tawar/ <i>Freshwater Floating Net</i>	10,70	181 900
Jaring Tancap Tawar/ <i>Freshwater Pen Culture</i>	-	-
Karambal/ <i>Cage</i>	300,00	4 500 000

Sumber/ *Source:* Dinas Perikanan Kabupaten Seruyan/ *Fisheries Office of Seruyan Regency*

# TRANSPORTASI, KOMUNIKASI, DAN PARIWISATA

TRANSPORTATION, COMMUNICATION, AND TOURISM

## BAB Chapter 5

JUMLAH MENARA TELEPON SELULER (BTS)

Numbers of Cellular Telephone Tower (BTS)

16 Menara  
Tower

29,40 km Baik / Good

Sedang / Moderate  
- km

Rusak / Damaged  
- km

35,60 km Rusak Berat / Severely  
Damaged

PANJANG JALAN 65,00  
Road Length  
Km

PANJANG JALAN ASPAL  
Asphalt  
Road Length  
29,40  
Km



## PENJELASAN TEKNIS

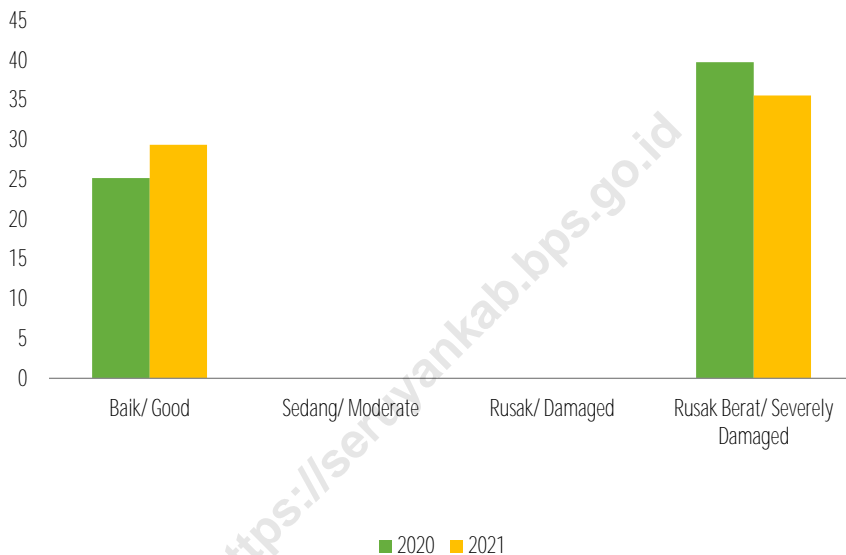
1. **Konsep dan definisi pariwisata** mengikuti rekomendasi *World Tourism Organization* (WTO) dan *International Union of Office Travel Organization* (IUOTO).
2. **Akomodasi** ialah suatu usaha yang menggunakan suatu bangunan atau sebagian bangunan yang disediakan secara khusus dan setiap orang dapat menginap, makan, serta memperoleh pelayanan dan fasilitas lainnya dengan pembayaran. Akomodasi dibedakan antara hotel dan akomodasi lainnya. Ciri khusus dari hotel adalah mempunyai restoran yang berada di bawah manajemen hotel tersebut.
3. **Hotel berbintang** yaitu hotel yang telah memenuhi persyaratan yang telah ditentukan seperti persyaratan fisik, bentuk pelayanan yang diberikan, kualifikasi tenaga kerja, jumlah kamar, dan lainnya. Hotel tidak berbintang yaitu hotel yang tidak memenuhi persyaratan yang telah ditentukan.
4. **Tingkat penghunian kamar hotel** adalah persentase banyaknya malam kamar yang dihuni terhadap banyaknya malam kamar yang tersedia.

## TECHNICAL NOTES

1. *The concept and definition of tourism refers to the recommendations of the World Tourism Organization (WTO) and International Union of Office Travel Organization (IUOTO).*
2. *An accommodation is an establishment using a building or a part of a building, prepared commercially for any person to stay, eat and obtain service as well as other facilities. Accommodation is segregated into hotel and other accommodations. The special characteristic of hotel is having a restaurant under hotel management.*
3. *A star hotel is an accommodation which meets specified standards regarding physical requirements, services provided, manpower qualifications, number of room available, etc. A non-classified hotel is an accommodation which has not met the requirements previously mentioned.*
4. *Room occupancy rate is the number of room-nights occupied divided by the number of room-nights available, multiplied by 100 percent.*

5. **Rata-rata lamanya tamu menginap** adalah hasil bagi antara banyaknya malam tempat tidur yang terpakai dengan banyaknya tamu yang menginap di hotel dan akomodasi lainnya.
6. **Wisatawan mancanegara** ialah setiap pengunjung yang mengunjungi suatu negara di luar tempat tinggalnya, didorong oleh satu atau beberapa keperluan tanpa bermaksud memperoleh penghasilan di tempat yang dikunjungi dan lamanya kunjungan tersebut tidak lebih dari satu tahun (12 bulan).
5. *Average length of stay* is the number of bed-nights used divided by the number of guests staying at the accommodations.
6. *A foreign visitor* is any person visiting a country other than his usual place of residence for any reason other than for earning income in the country visited, and the length of stay is no more than one year (12 months).

**Gambar** 5 Panjang Jalan menurut Kondisi Jalan di Kecamatan Seruyan Raya, 2020-2021  
*Picture* Road Length by Road Condition in Seruyan Raya Subdistrict, 2020-2021



Sumber/Source: Dinas Pekerjaan Umum dan Penataan Ruang Kabupaten Seruyan/ Public Work and Spatial Office of Seruyan Regency



5.1 Jarak Tempuh dari Desa ke Ibu Kota Kecamatan dan Ibu Kota Kabupaten di Kecamatan Seruyan Raya, 2021  
*Distance Traveled from Village to Capital of Subdistrict and Regency in Seruyan Raya Subdistrict, 2021*

**Tabel**  
**Table**

Desa/Kelurahan <i>Village</i>	Jarak Tempuh/ <i>Distance</i>	
	Ke Ibukota Kecamatan <i>To Subdistrict Capital</i>	Ke Ibukota Kabupaten <i>To Regency Capital</i>
(1)	(1)	(2)
Tabiku	26	265
Bangkal	16	255
Lanpasa	19	258
Terawan	11	250
Selunuk	10	249
<b>Seruyan Raya</b>	<b>Xx</b>	<b>210</b>

Sumber/ *Source*: Kantor Kecamatan Seruyan Raya/ *Seruyan Raya Subdistrict*

5.2 Sarana Transportasi Antar Desa/Kelurahan menurut Desa/Kelurahan di Kecamatan Seruyan Raya, 2021  
*Inter-Village Transportation Facilities by Village in Seruyan Raya Subdistrict, 2021*

**Tabel**  
**Table**

Desa/Kelurahan <i>Village</i>	Jenis Transportasi <i>Type of Transportation</i>	Keberadaan Angkutan Umum <i>The Existence of Public Transportation</i>
(1)	(1)	(2)
Tabiku	Darat dan Air/ <i>Land and Water</i>	Ada, Dengan Trayek Tetap <i>Exist, With Fixed Route</i>
Bangkal	Darat dan Air/ <i>Land and Water</i>	Ada, Dengan Trayek Tetap <i>Exist, With Fixed Route</i>
Lanpasa	Darat dan Air/ <i>Land and Water</i>	Ada, Dengan Trayek Tetap <i>Exist, With Fixed Route</i>
Terawan	Darat dan Air/ <i>Land and Water</i>	Ada, Dengan Trayek Tetap <i>Exist, With Fixed Route</i>
Selunuk	Darat/ <i>Land</i>	Ada, Tanpa Trayek Tetap <i>Exist, Without Fixed Route</i>
<b>Seruyan Raya</b>	<b>XX</b>	<b>XX</b>

Sumber/ *Source:* BPS, Pendataan Potensi Desa (Podes) 2021/ *BPS-Statistics Indonesia, Village Potential Data Collecting 2021*

5.3 Kondisi Jalan Antar Desa/Kelurahan menurut

**Tabel** Desa/Kelurahan di Kecamatan Seruyan Raya, 2021  
**Table** Road Condition by Village in Seruyan Raya Subdistrict, 2021

Desa/Kelurahan <i>Village</i>	Jenis Permukaan Jalan <i>Type of Road Surface</i>	Dapat Dilalui Kendaraan Bermotor Roda 4 atau Lebih <i>Can be Passed by 4 Wheel Motor Vehicles or More</i>
(1)	(1)	(2)
Tabiku	Aspal/Beton/ <i>Asphalt/Concrete</i>	Sepanjang Tahun/ <i>Throughout the Year</i>
Bangkal	Aspal/Beton/ <i>Asphalt/Concrete</i>	Sepanjang Tahun/ <i>Throughout the Year</i>
Lanpasa	Diperkeras (kerikil, batu, dll)/ <i>Hardened (gravel, stone, etc)</i>	Sepanjang Tahun/ <i>Throughout the Year</i>
Terawan	Diperkeras (kerikil, batu, dll)/ <i>Hardened (gravel, stone, etc)</i>	Sepanjang Tahun/ <i>Throughout the Year</i>
Selunuk	Aspal/Beton/ <i>Asphalt/Concrete</i>	Sepanjang Tahun/ <i>Throughout the Year</i>
<b>Seruyan Raya</b>	<b>xx</b>	<b>xx</b>

Sumber/ *Source:*

BPS, Pendataan Potensi Desa (Podes) 2021/ *BPS-Statistics Indonesia, Village Potential Data Collecting 2021*

#### 5.4 Panjang Jalan menurut Jenis Permukaan Jalan di Kecamatan Seruyan Raya (km), 2020-2021

**Tabel**  
*Table*

*Length of Roads by Type of Road Surface in Seruyan Raya Subdistrict (km), 2020-2021*

Jenis Permukaan Jalan <i>Type of Road Surface</i>	2020	2021
(1)	(1)	(2)
Aspal/ <i>Pavement</i>	25,20	29,40
Tidak Diaspal/ <i>Not Paved</i>	-	-
Lainnya/ <i>Others</i>	39,80	35,60
<b>Jumlah/ <i>Total</i></b>	<b>65,00</b>	<b>65,00</b>

Sumber/ *Source:*

Dinas Pekerjaan Umum dan Penataan Ruang Kabupaten Seruyan/ *Public Work and Spatial Office of Seruyan Regency*

**5.5 Panjang Jalan menurut Kondisi Jalan di Kecamatan Seruyan Raya (km), 2020-2021**  
**Tabel** *Length of Roads by Road Condition in Seruyan Raya Subdistrict (km), 2020-2021*

Kondisi Jalan <i>Road Condition</i>	2020	2021
(1)	(1)	(2)
Baik/ <i>Good</i>	25,20	29,40
Sedang/ <i>Moderate</i>	-	-
Rusak/ <i>Damaged</i>	-	-
Rusak Berat/ <i>Severely Damaged</i>	39,80	35,60
<b>Jumlah/ <i>Total</i></b>	<b>65,00</b>	<b>65,00</b>

Sumber/ *Source:*

Dinas Pekerjaan Umum dan Penataan Ruang Kabupaten Seruyan/ *Public Work and Spatial Office of Seruyan Regency*

5.6 Jumlah Menara dan Operator Layanan Komunikasi Telepon Seluler serta Kondisi Sinyal Telepon Seluler menurut Desa/Kelurahan di Kecamatan Seruyan Raya, 2021

**Tabel**  
*Table*

*Number of Towers and Cellular Telephone Communication Service Operators and Cellular Phone Signal Condition by Village in Seruyan Raya Subdistrict, 2021*

Desa/Kelurahan <i>Village</i>	Jumlah Menara Telepon Selular (BTS) <i>Number of Cellular Telephone Towers (BTS)</i>	Jumlah Operator Layanan Komunikasi Telepon Seluler yang Menjangkau Desa/Kelurahan <i>Number of Cellular Telephone Communication Service Operators Reaching Village</i>
(1)	(2)	(3)
Tabiku	2	2
Bangkal	6	3
Lanpasa	2	2
Terawan	3	2
Selunuk	3	4
<b>Seruyan Raya</b>	<b>16</b>	<b>13</b>

Lanjutan Tabel/Continued Table 5.6

Desa/Kelurahan <i>Village</i>	Kondisi Sinyal Telepon Seluler di Sebagian Besar Wilayah Desa/Kelurahan <i>Cellular Telephone Signal Condition in Most Village Areas</i>	Kondisi Sinyal Internet Telepon Seluler/Handphone di Sebagian Besar Wilayah Desa/Kelurahan <i>Cellular/Mobile Phone Internet Signal Conditions in Most Villages</i>
(1)	(2)	(3)
Tabiku	Kuat/ <i>Strong</i>	3G/H/H+/EVDO
Bangkal	Sangat Kuat/ <i>Very Strong</i>	4G/LTE
Lanpasa	Lemah/ <i>Weak</i>	3G/H/H+/EVDO
Terawan	Kuat/ <i>Strong</i>	4G/LTE
Selunuk	Kuat/ <i>Strong</i>	3G/H/H+/EVDO
Seruyan Raya	XX	XX

Sumber/Source:

BPS, Pendataan Potensi Desa (Podes) 2021/BPS-Statistics Indonesia, Village Potential Data Collecting 2021

5.7 Keberadaan Kantor Pos/Pos Pembantu/Rumah Pos dan Perusahaan/Agen Jasa Ekspedisi Swasta menurut Desa/Kelurahan di Kecamatan Seruyan Raya, 2021  
*Existence of Post Offices/Auxiliary Post/Post Houses and Private Forwarding Service Companies by Village in Seruyan Raya Subdistrict, 2021*

**Tabel**  
**Table**

Desa/Kelurahan <i>Village</i>	Keberadaan Kantor Pos/Pos Pembantu/Rumah Pos <i>Existence of Post Offices/Auxiliary Post/Post Houses</i>	Keberadaan Perusahaan/Agen Jasa Ekspedisi Swasta <i>Existence of Private Forwarding Service Companies</i>
(1)	(2)	(3)
Tabiku	Tidak Ada/ <i>Not Exist</i>	Tidak Ada/ <i>Not Exist</i>
Bangkal	Tidak Ada/ <i>Not Exist</i>	Beroperasi/ <i>Operating</i>
Lanpasa	Tidak Ada/ <i>Not Exist</i>	Tidak Ada/ <i>Not Exist</i>
Terawan	Tidak Ada/ <i>Not Exist</i>	Tidak Ada/ <i>Not Exist</i>
Selunuk	Tidak Ada/ <i>Not Exist</i>	Beroperasi/ <i>Operating</i>
<b>Seruyan Raya</b>	<b>xx</b>	<b>xx</b>

Sumber/ *Source:*

BPS, Pendataan Potensi Desa (Podes) 2021/ *BPS-Statistics Indonesia, Village Potential Data Collecting 2021*



5.8 Banyaknya Desa/Kelurahan yang Memiliki Kelompok Kegiatan Olahraga menurut Jenis Olahraga dan Ketersediaan Fasilitas/Lapangan Olahraga di Kecamatan Seruyan Raya, 2021

**Tabel**  
**Table**

*Number of Villages that Have Sports Activity Groups according to the Type of Sport and the Availability of Sport Facilities/Fields in Seruyan Raya Subdistrict, 2021*

Jenis Olahraga <i>Sport Type</i>	Kondisi Fasilitas/ Lapangan Olahraga <i>Conditions of Sports Facilities/Fields</i>			Tidak Ada Fasilitas/ Lapangan Olahraga <i>No Sport Facilities/Field</i>
	Baik/ <i>Good</i>	Rusak Sedang/ <i>Damaged</i>	Rusak Parah/ <i>Severely Damaged</i>	
(1)	(2)	(3)	(4)	(5)
Sepak Bola/ <i>Soccer</i>	4	-	-	1
Bola Voli/ <i>Volleyball</i>	5	-	-	-
Bulu Tangkis/ <i>Badminton</i>	3	1	-	1
Bola Basket/ <i>Basketball</i>	-	-	-	5
Tenis Lapangan/ <i>Tennis</i>	-	-	-	5
Tenis Meja/ <i>Table Tennis</i>	4	1	-	-
Futsal/ <i>Futsal</i>	2	-	-	3
Renang/ <i>Swimming</i>	1	-	-	4
Bela Diri (Pencak Silat, Karate, dll)/ <i>Martial Arts</i>	3	-	-	2
Bilyard/ <i>Billiards</i>	1	-	-	4
Pusat Kebugaran (Senam, Fitness, Aerobik, dll)/ <i>Fitness Center (Gymnastics, Fitness, Aerobics, etc)</i>	-	-	-	5
Lainnya/ <i>Others</i>	-	-	-	5

Sumber/ *Source*: BPS, Pendataan Potensi Desa (Podes) 2021/ *BPS-Statistics Indonesia, Village Potential Data Collecting 2021*

**Tabel**  
**Table**

**5.9 Potensi Objek Wisata di Kecamatan Seruyan Raya, 2021**  
*Potention of Tourism Object in Seruyan Raya Subdistrict, 2021*

Objek Wisata <i>Tourism Object</i>	Lokasi <i>Locations</i>	Keterangan <i>Information</i>
(1)	(2)	(3)
Rumah Betang Cagar Budaya	Desa Bangkal	Wisata Budaya
Danau Bangkal	Desa Bangkal	Taman Alam
Wisata Budaya Bangkal	Desa Bangkal	Wisata BUdaya
Sungai Rungau	Desa Terawan	Wisata Alam
Makam Keramat Rangkang	Desa Terawan	Wisata Sejarah

Sumber/ *Source:* Dinas Kepemudaan, Olahraga, Pariwisata, dan Kebudayaan Kabupaten Seruyan/ *Youth, Sport, Tourism, and Culture Office of Seruyan Regency*

**ST 2023**

**SENSUS PERTANIAN**

**BerAKHLAK**

Berorientasi Pelayanan Akuntabel Kompeten  
Harmonis Loyal Adaptif Kolaboratif

# DATA

**MENCERDASKAN BANGSA**

*Enlighten The Nation*



**BADAN PUSAT STATISTIK  
KABUPATEN SERUYAN**

*BPS - Statistics of Seruyan Regency*

Jl. Moh. Hatta No. 7 Kuala Pembuang 74212

Telp / Fax: (0853) 2022436

Email: [bps208@bps.go.id](mailto:bps208@bps.go.id)

Website: <https://seruyankab.bps.go.id>