



**BADAN PUSAT STATISTIK  
KABUPATEN KUPANG**



2022

# **KECAMATAN FATULEU TENGAH DALAM ANGKA**

*FATULEU TENGAH SUBDISTRICT  
IN FIGURES*

Katalog: 1102001.5303161





2022

# **KECAMATAN FATULEU TENGAH DALAM ANGKA**

*FATULEU TENGAH SUBDISTRICT  
IN FIGURES*

## **KECAMATAN FATULEU TENGAH DALAM ANGKA 2022**

### ***Fatuleu Tengah Subdistrict in Figures*** **2022**

ISSN: 2807-6923

No. Publikasi/*Publication Number*: 53030.2219

Katalog /*Catalog*: 1102001.5303161

Ukuran Buku/*Book Size*: 14,8 cm x 21 cm

Jumlah Halaman/*Number of Pages* : xxxiv + 152 hal/*pages*

Naskah/*Manuscript*:  
BPS Kabupaten Kupang  
*BPS-Statistics of Kupang Regency*

Penyunting/*Editor*:  
BPS Kabupaten Kupang  
*BPS-Statistics of Kupang Regency*

Gambar Kover/*Cover Design*:  
Seksi Integrasi Pengolahan dan Diseminasi Statistik  
*Section of Integration Processing and Statistics Dissemination*

Ilustrasi Kover/*Cover Illustration*:  
Seksi Integrasi Pengolahan dan Diseminasi Statistik  
*Section of Integration Processing and Statistics Dissemination*

Diterbitkan oleh/*Published by*:  
©BPS Kabupaten Kupang/*BPS-Statistics of Kupang Regency*

Dicetak oleh/*Printed by*:  
CV. Idea (Cetakan Pertama)  
CV. Grace (Cetakan Kedua)

Dilarang mengumumkan, mendistribusikan, mengomunikasikan, dan/atau menggandakan sebagian atau seluruh isi buku ini untuk tujuan komersil tanpa izin tertulis dari Badan Pusat Statistik.  
*Prohibited to announce, distribute, communicate, and/or copy part or all of this book for commercial purpose without permission from BPS-Statistics Indonesia.*

**TIM PENYUSUN/TEAM MEMBERS**

**Pengarah/Director**

Ir. Johanis Winand Tehusalawane

**Penanggung Jawab/Persons in Charge**

Ir. Johanis Winand Tehusalawane

**Penyunting/Editors**

Muhammad Suprpto, S. Tr. Stat.

**Pengolah Data dan Penulis Naskah/Data Processing and Authors**

Everly Bukang SE

Jema Tirana Fananda, A.Md.T

**Penata Letak/Layout Designer**

Muhammad Suprpto, S. Tr. Stat.

**Gambar Kulit/Cover Designer**

Muhammad Suprpto, S. Tr. Stat.



## **KONTRIBUTOR DATA/DATA CONTRIBUTOR**

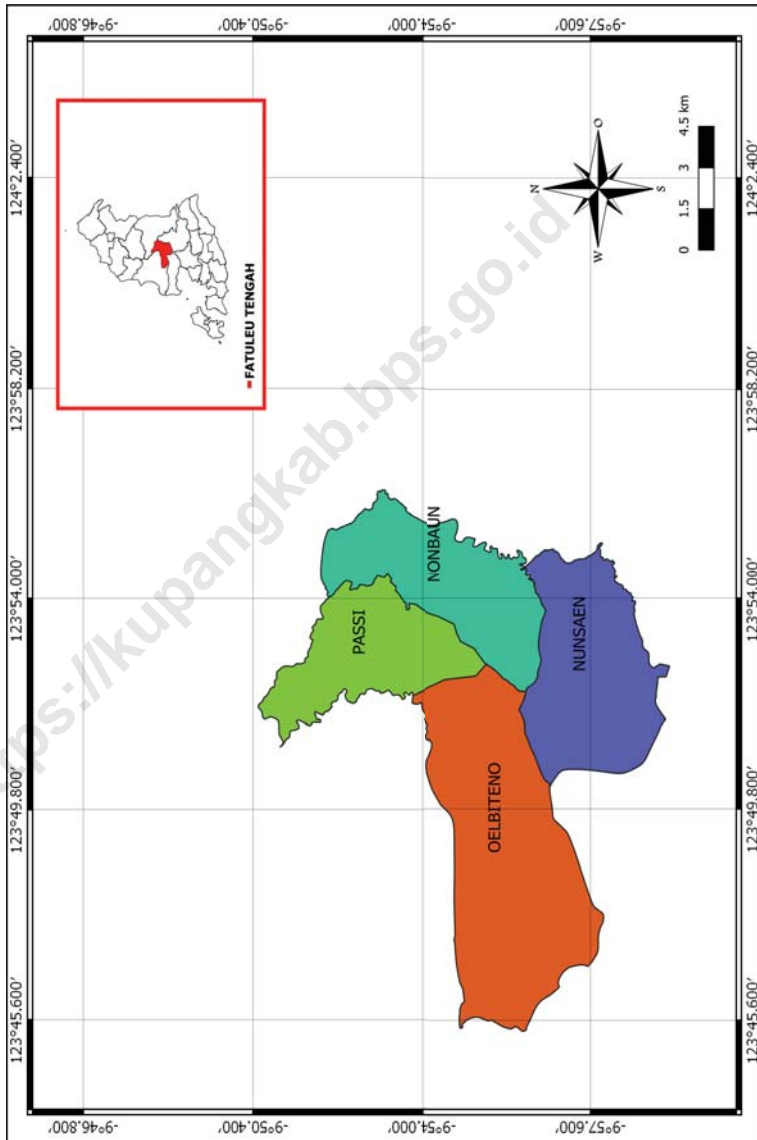
1. Badan Pusat Statistik/*BPS-Statistics Indonesia*
2. Dinas Kependudukan dan Pencacatan Sipil Kabupaten Kupang/*Population and Civil Disability Service In Kupang Regency*
3. Dinas Perikanan Kabupaten Kupang/ *Department of Fisheries in Kupang Regency*
4. Dinas Pertanian dan Ketahanan Pangan kabupaten kupang/ *State Agriculture and Food Security Service Of Kupang Regency*
5. Dinas Peternakan Kabupaten Kupang/ *Kupang Regency District Livestock Office*
6. Polsek Camplong I/ *Camplong I District Pollice Office*
7. Kantor Desa di Kecamatan Fatuleu Tengah/*Village Office in Fatuleu Tengah Subdistrict*
8. Kantor Kecamatan Fatuleu Tengah/*Fatuleu Tengah Subdistrict Office*
9. Puskesmas Oelbiteno/ *Oelbiteno Health Center*





# PETA WILAYAH KECAMATAN FATULEU TENGAH

## MAP OF FATULEU TENGAH SUBDISTRICT





**KEPALA BPS KABUPATEN KUPANG**  
**CHIEF STATISTICIAN OF KUPANG REGENCY**



**JOHANIS WINAND TEHUSALAWANE**





## KATA PENGANTAR

Publikasi **Kecamatan Fatuleu Tengah Dalam Angka 2022** disusun berdasarkan data yang ada diperoleh dari berbagai instansi yang ada di Kecamatan Fatuleu Tengah dilengkapi data dari instansi di tingkat Kabupaten Kupang dan data dari BPS sendiri.

Publikasi ini diharapkan dapat memberikan gambaran umum mengenai keadaan Kecamatan Fatuleu Tengah kepada semua pengguna data, secara khusus pemerintah dalam merencanakan dan menetapkan program-program pembangunan di kecamatan ini.

Kami mengharapkan saran dari berbagai pihak untuk peningkatan kualitas publikasi ini di tahun-tahun berikutnya.

Akhirnya kami mengucapkan terima kasih kepada semua pihak yang telah membantu penyusunan publikasi ini.

Oelamasi, September 2022  
Kepala Badan Pusat Statistik  
Kabupaten Kupang

**JOHANIS WINAND TEHUSALAWANE**



## PREFACE

*The publication of **Fatuleu Tengah Subdistrict in Figures 2022** is compiled based on existing data obtained from various institutions in Fatuleu Tengah District accompanied by institutions data at the Kupang Regency level and data from BPS itself.*

*This publication is expected to provide an overview of the state of Fatuleu Tengah Regency to all data users, especially the government in planning and determining development programs in this subdistrict.*

*We really look forward to suggestions from various parties to improve the quality of this publication in the following years.*

*Finally, we would like to thank all those who have helped in the preparation of this publication*

*Oelamasi , September 2022  
Chief Statistician of  
Kupang Regency*

**JOHANIS WINAND TEHUSALAWANE**

## DAFTAR ISI / CONTENTS

	Halaman <i>Page</i>
Kata Pengantar/ <i>Preface</i> .....	xi
Daftar Isi/ <i>Contents</i> .....	xiii
Daftar Tabel/ <i>List of Tables</i> .....	xv
Daftar Gambar/ <i>List of Figures</i> .....	xxix
Daftar Singkatan/ <i>List of Abbreviations</i> .....	xxxiii
1. Geografi dan Iklim/ <i>Geography and Climate</i> .....	1
2. Pemerintahan/ <i>Government</i> .....	9
3. Penduduk dan Ketenagakerjaan/ <i>Population and Employment</i> .....	19
4. Sosial/ <i>Social</i> .....	33
5. Pertanian/ <i>Agriculture</i> , .....	87
6. Industri dan Energi/ <i>Industry and Energy</i> .....	111
7. Perdagangan/ <i>Trade</i> .....	119
8. Transportasi, Komunikasi dan Pariwisata/ <i>Transportation, Communication and Tourism</i> .....	129
9. Keuangan dan Harga/ <i>Finances and Prices</i> .....	145





## DAFTAR TABEL/LIST OF TABLES

Halaman  
Page

### 1. GEOGRAFI DAN IKLIM/*GEOGRAPHY AND CLIMATE*

#### 1.1 GEOGRAFI DAN IKLIM

##### *GEOGRAPHY AND CLIMATE*

- 1.1.1 Luas Daerah Menurut Kelurahan/Desa di Kecamatan Fatuleu Tengah, 2021 .....  
*Total Area by Kelurahan/Village in Fatuleu Tengah Subdistrict, 2021 ...* 5
- 1.1.2 Jarak ke Ibukota Kecamatan dan Ibukota Kabupaten Menurut Kelurahan/Desa di Kecamatan Fatuleu Tengah (Km), 2021  
*Distance to the Subdistrict Capital and Regency Capital by Kelurahan/Village in Fatuleu Tengah Subdistrict (Km), 2021 .....* 6
- 1.1.3 Kondisi Permukaan Lahan Menurut Kelurahan/Desa di Kecamatan Fatuleu Tengah, 2021  
*Land Surface Condition by Kelurahan/Village in Fatuleu Tengah Subdistrict, 2021 .....* 7

### 2. PEMERINTAHAN/*GOVERNMENT*

#### 2.1 WILAYAH ADMINISTRATIF

##### *ADMINISTRATIVE AREA*

- 2.1.1 Jumlah Kepala Urusan, Dusun, Rukun Warga (RW) dan Rukun Tetangga (RT) Menurut Kelurahan/Desa di Kecamatan Fatuleu Tengah, 2021  
*Number of 'Kepala Urusan', 'Dusun', 'RW', and 'RT' by Kelurahan/Village in Fatuleu Tengah Subdistrict, 2021 .....* 13
- 2.1.2 Status Pemerintahan, Ibukota, dan Kategori Desa Menurut Kelurahan/Desa di Kecamatan Fatuleu Tengah, 2021  
*Government Status, Capital, and Village Category by Kelurahan/Village in Fatuleu Tengah Subdistrict, 2021 .....* 14

#### 2.2 SUMBER DAYA MANUSIA

##### *HUMAN RESOURCES*

- 2.2.1 Jumlah Pegawai Negeri Sipil, TNI dan POLRI Menurut Instansi dan Jenis Kelamin di Kecamatan Fatuleu Tengah, 2021  
*Number of Civil Servants, TNI and POLRI by Institution and Sex in Fatuleu*

	Halaman Page
2.2.2	15
<i>Tengah Subdistrict, 2021</i> .....	
Jumlah Penduduk Menurut Kelurahan/Desa dan Jenis Pekerjaan di Kecamatan Fatuleu Tengah, 2021 <i>Population by Kelurahan/Village and Employment in Fatuleu Tengah            Subdistrict, 2021</i> .....	
	16
<b>3.</b>	
<b>PENDUDUK DAN KETENAGAKERJAAN/ POPULATION AND EMPLOYMENT</b>	
<b>3.1</b>	
<b>PENDUDUK POPULATION</b>	
3.1.1	25
Jumlah Penduduk Menurut Kelurahan/Desa di Kecamatan Fatuleu Tengah, 2021 <i>Number of Population by Kelurahan/Village in Fatuleu Tengah Subdistrict,            2021</i> .....	
3.1.2	26
Rasio Jenis Kelamin, dan Kepadatan Penduduk di Kecamatan Fatuleu Tengah, 2020 dan 2021 <i>Population Sex Ratio, and Population Density in Fatuleu Tengah Subdistrict,            2020 and 2021</i> .....	
3.1.3	27
Jumlah Keluarga dan Penduduk Menurut Kelurahan/Desa dan Kewarganegaraan di Kecamatan Fatuleu Tengah, 2021 <i>Number of Family and Population by Kelurahan/Village and Nationality in            Fatuleu Tengah Subdistrict, 2021</i> .....	
3.1.4	28
Jumlah Keluarga, Penduduk dan Rata-rata Anggota Keluarga Menurut Kelurahan/Desa di Kecamatan Fatuleu Tengah, 2021 <i>Number of Family, Population and Average Family Members by Kelurahan/            Village in Fatuleu Tengah Subdistrict, 2021</i> .....	
3.1.5	29
Jumlah Kelahiran dan Kematian Menurut Kelurahan/Desa dan Jenis Kelamin di Kecamatan Fatuleu Tengah, 2021 <i>Number of Birth and Death by Kelurahan/Village and Sex in Fatuleu Tengah            Subdistrict, 2021</i> .....	
3.1.6	30
Jumlah Penduduk Datang dan Pindah Menurut Kelurahan/ Desa dan Jenis Kelamin di Kecamatan Fatuleu Tengah, 2021 <i>Number of Residents Coming and Moving by Kelurahan/Village and Sex in            Fatuleu Tengah Subdistrict, 2021</i> .....	
3.1.7	
Jumlah Kepala Keluarga Menurut Kelurahan/Desa dan	

Status Perkawinan di Kecamatan Fatuleu Tengah, 2021 <i>Number of Householders by Kelurahan/Village and Marital Status in Fatuleu Tengah Subdistrict, 2021</i> .....	31
--	----

#### **4. SOSIAL/SOCIAL**

##### **4.1 PENDIDIKAN**

###### **EDUCATION**

4.1.1 Jumlah Sekolah, Guru dan Murid Taman Kanak-Kanak Menurut Kelurahan/Desa di Kecamatan Fatuleu Tengah, 2021 <i>Number of Schools, Teachers and Kindergarten Students by Kelurahan/Village in Fatuleu Tengah Subdistrict, 2021</i> .....	37
4.1.2 Jumlah Sekolah, Guru dan Murid Sekolah Dasar (SD) Negeri Menurut Kelurahan/Desa di Kecamatan Fatuleu Tengah, 2021 <i>Number of Schools, Teachers and Public Primary School Students by Kelurahan/Village in Fatuleu Tengah Subdistrict, 2021</i> .....	38
4.1.3 Jumlah Sekolah, Guru dan Murid Sekolah Dasar (SD) Swasta Menurut Kelurahan/Desa di Kecamatan Fatuleu Tengah, 2021 <i>Number of Schools, Teachers and Private Primary School Students by Kelurahan/Village in Fatuleu Tengah Subdistrict, 2021</i> .....	39
4.1.4 Jumlah Peserta Ujian dan Lulus Ujian Sekolah Dasar (SD) Negeri dan Swasta Menurut Kelurahan/Desa di Kecamatan Fatuleu Tengah, 2021 <i>Number of Exam Participants and Passed Public and Private Primary School Exam by Kelurahan/Village in Fatuleu Tengah Subdistrict, 2021</i> .....	40
4.1.5 Jumlah Sekolah, Guru dan Murid Sekolah Menengah Pertama (SMP) Negeri Menurut Kelurahan/Desa di Kecamatan Fatuleu Tengah, 2021 <i>Number of Schools, Teachers and Public Junior High School Students by Kelurahan/Village in Fatuleu Tengah Subdistrict, 2021</i> .....	41
4.1.6 Jumlah Sekolah, Guru dan Murid Sekolah Menengah Pertama (SMP) Swasta Menurut Kelurahan/Desa di Kecamatan Fatuleu Tengah, 2021 <i>Number of Schools, Teachers and Private Junior High School Students by Kelurahan/Village in Fatuleu Tengah Subdistrict, 2021</i> .....	42
4.1.7 Jumlah Peserta Ujian dan Lulus Ujian Sekolah Menengah Pertama (SMP) Negeri dan Swasta Menurut Kelurahan/Desa di Kecamatan Fatuleu Tengah, 2021 <i>Number of Exam Participants and Passed Public and Private Junior</i>	

	Halaman Page
<i>High School Exam by Kelurahan/Village in Fatuleu Tengah Subdistrict, 2021 .....</i>	43
4.1.8 Jumlah Sekolah, Guru dan Murid Sekolah Menengah Atas (SMA) Negeri Menurut Kelurahan/Desa di Kecamatan Fatuleu Tengah, 2021 <i>Number of Schools, Teachers and Public Senior High School Students by Kelurahan/Village in Fatuleu Tengah Subdistrict, 2021 .....</i>	44
4.1.9 Jumlah Sekolah, Guru dan Murid Sekolah Menengah Atas (SMA) Swasta Menurut Kelurahan/Desa di Kecamatan Fatuleu Tengah, 2021 <i>Number of Schools, Teachers and Private Senior High School Students by Kelurahan/Village in Fatuleu Tengah Subdistrict, 2021 .....</i>	45
4.1.10 Jumlah Peserta Ujian dan Lulus Ujian Sekolah Menengah Atas (SMA) Negeri dan Swasta Menurut Kelurahan/Desa di Kecamatan Fatuleu Tengah, 2021 <i>Number of Examinees and Passed Public and Private Senior High School Exam by Kelurahan/Village in Fatuleu Tengah Subdistrict, 2021 .....</i>	46
4.1.11 Banyaknya Madrasah Ibtidaiyah (MI) Menurut Kelurahan/Desa di Kecamatan Fatuleu Tengah, 2021 <i>Number of Madrasah Ibtidaiyah (MI) by Kelurahan/Village in Fatuleu Tengah Subdistrict, 2021 .....</i>	47
4.1.12 Banyaknya Madrasah Tsanawiyah (MTs) Menurut Kelurahan/Desa di Kecamatan Fatuleu Tengah, 2021 <i>Number of Madrasah Tsanawiyah (MTs) by Kelurahan/Village in Fatuleu Tengah Subdistrict, 2021 .....</i>	48
4.1.13 Banyaknya Madrasah Aliyah (MA) Menurut Kelurahan/Desa di Kecamatan Fatuleu Tengah, 2021 <i>Number of Madrasah Aliyah (MA) by Kelurahan/Village in Fatuleu Tengah Subdistrict, 2021 .....</i>	49
4.1.14 Banyaknya Sekolah Menengah Kejuruan (SMK) Menurut Kelurahan/Desa di Kecamatan Fatuleu Tengah, 2021 <i>Number of Vocational High Schools by Kelurahan/Village in Fatuleu Tengah Subdistrict, 2021 .....</i>	50
4.1.15 Banyaknya Akademi/Perguruan Tinggi Menurut Kelurahan/Desa di Kecamatan Fatuleu Tengah, 2021 <i>Number of Academy/University by Kelurahan/Village in Fatuleu Tengah Subdistrict, 2021 .....</i>	51

4.1.16	Kemudahan Untuk Mencapai Sarana Pendidikan Terdekat Bagi Kelurahan/Desa yang Tidak ada Sarana Pendidikan Menurut Kelurahan/Desa dan Jenjang Pendidikan di Kecamatan Fatuleu Tengah, 2021 <i>Ease of Reacing Nearby Educational Facility for Kelurahan/Village with no Educational Facility by Kelurahan/Village and Educational Level in Fatuleu Tengah Subdistrict, 2021</i> .....	52
<b>4.2</b>	<b>KESEHATAN</b> <b>HEALTH</b>	
4.2.1	Jumlah Sarana Kesehatan Menurut Kelurahan/Desa di Kecamatan Fatuleu Tengah, 2021 <i>Number of Health Facilities by Kelurahan/Village in Fatuleu Tengah Subdistrict, 2021</i> .....	54
4.2.2	Jumlah Tenaga Kesehatan Menurut Kelurahan/Desa di Kecamatan Fatuleu Tengah, 2021 <i>Number of Medical Personnel by Kelurahan/Village in Fatuleu Tengah Subdistrict, 2021</i> .....	56
4.2.3	Jumlah Posyandu, Kader Aktif, Dukun Bayi dan Dukun Patah Tulang Menurut Kelurahan/Desa di Kecamatan Fatuleu Tengah, 2021 <i>Number of Integrated Service Post, Active Cadre, Baby Shaman and Fracture Shaman by Kelurahan/Village in Fatuleu Tengah Subdistrict, 2021</i> .....	57
4.2.4	Jumlah Pasien Menurut Jenis Penyakit yang Dominan di Kecamatan Fatuleu Tengah, 2021 <i>Number of Patients by Types of Dominant Disease in Fatuleu Tengah Subdistrict, 2021</i> .....	58
4.2.5	Jumlah Akseptor KB Aktif (CU), Pasangan Usia Subur (PUS) dan Persentase CU Terhadap PUS Menurut Kelurahan/Desa di Kecamatan Fatuleu Tengah, 2021 <i>Number of Active Family Planning Acceptor, Couples of Reproductive Age and Percentage of CU to PUS By Kelurahan/Village in Fatuleu Tengah Subdistrict, 2021</i> .....	59
4.2.6	Jumlah Akseptor KB Aktif Menurut Kelurahan/Desa dan Metode Kontrasepsi yang Digunakan di Kecamatan Fatuleu Tengah, 2021 <i>Number of Active Family Planning Acceptors by Kelurahan/Village and Contraceptive Method in Fatuleu Tengah Subdistrict, 2021</i> .....	60
4.2.7	Jumlah Balita yang Mendapat Imunisasi Menurut Kelurahan/	

	Desa dan Jenis Imunisasi di Kecamatan Fatuleu Tengah, 2021 <i>Number of Toddlers who Received Immunization by Kelurahan/Village and Types of Immunization in Fatuleu Tengah Subdistrict, 2021</i> .....	61
4.2.8	Jumlah Ibu Hamil yang Mendapat Imunisasi Menurut Kelurahan/ Desa dan Jenis Imunisasi di Kecamatan Fatuleu Tengah, 2021 <i>Number of Pregnants who Received Immunization by Kelurahan/Village and Types of Immunization in Fatuleu Tengah Subdistrict, 2021</i> .....	62
4.2.9	Jumlah Kematian Bayi Usia 0 – 12 Bulan Menurut Kelurahan/ Desa di Kecamatan Fatuleu Tengah, 2021 <i>Number of Infants Mortality Age 0-12 Months by Kelurahan/Village in Fatuleu Tengah Subdistrict, 2021</i> .....	63
4.2.10	Kemudahan Mencapai Sarana Kesehatan Terdekat Bagi Kelurahan/ Desa yang Tidak Ada Sarana Kesehatan Menurut Kelurahan/Desa dan Jenis Sarana Kesehatan di Kecamatan Fatuleu Tengah, 2021 <i>Ease of Reacing Nearby Health Facilitiy for Kelurahan/Village with no Health Facilitiy by Kelurahan/Village and types of Health Facilities in Fatuleu Tengah Subdistrict, 2021</i> .....	64
4.2.11	Banyaknya Warga Penderita Gizi Buruk Menurut Kelurahan/ Desa di Kecamatan Fatuleu Tengah 2019 dan 2020 <i>Number of People with Malnutrition by Kelurahan/Village in Fatuleu Tengah Subdistrict, 2019 and 2020</i> .....	66
<b>4.3</b>	<b>KRIMINAL</b>	
	<b>CRIME</b>	
4.3.1	Kasus Kriminal yang Terjadi Menurut Jenis dan Cara Penanganan Polisi di Kecamatan Fatuleu Tengah, 2021 <i>Criminal Cases Occurring by Type and Method of Police Handling in Fatuleu Tengah Subdistrict, 2021</i> .....	67
<b>4.4</b>	<b>AGAMA</b>	
	<b>RELIGION</b>	
4.4.1	Jumlah Penduduk Menurut Kelurahan/Desa dan Agama di Kecamatan Fatuleu Tengah, 2021 <i>Number of Population by Kelurahan/Village and Religion in Fatuleu Tengah Subdistrict, 2021</i> .....	68
4.4.2	Jumlah Tempat Ibadah Menurut Kelurahan/Desa dan Agama di Kecamatan Fatuleu Tengah, 2021	

*Number of Places of Worship by Kelurahan/Village and Religion in Fatuleu Tengah Subdistrict, 2021* ..... 69

## **4.5 SOSIAL LAINNYA**

### **OTHER SOCIAL**

4.5.1 Jumlah Keluarga yang Menguasai/Memiliki Alat Komunikasi Menurut Kelurahan/Desa dan Jenis Alat Komunikasi di Kecamatan Fatuleu Tengah, 2021  
*Number of Family who Has Communication Devices by Kelurahan/Village and Type of Communication Equipment in Fatuleu Tengah Subdistrict, 2021* ..... 70

4.5.2 Jumlah Keluarga yang Menggunakan Air Menurut Kelurahan/Desa dan Sumbernya di Kecamatan Fatuleu Tengah, 2021  
*Number of Family Using Water by Kelurahan/Village and Source in Fatuleu Tengah Subdistrict, 2021* ..... 71

4.5.3 Jumlah Sumber Air Menurut Kelurahan/Desa dan Jenisnya di Kecamatan Fatuleu Tengah, 2021  
*Number of Water Source by Kelurahan/Village and Type in Fatuleu Tengah Subdistrict, 2021* ..... 72

4.5.4 Jumlah Keluarga Menurut Kelurahan/Desa dan Sumber Penerangan Utama di Kecamatan Fatuleu Tengah, 2021  
*Number of Family by Kelurahan/Village and Main Lighting Source in Fatuleu Tengah Subdistrict, 2021* ..... 73

4.5.5 Jumlah Keluarga yang Menggunakan Jamban/Kakus Menurut Kelurahan/Desa dan Status Kepemilikan di Kecamatan Fatuleu Tengah, 2021  
*Number of Family Using Water Closet by Kelurahan/Village and Ownership Status in Fatuleu Tengah Subdistrict, 2021* ..... 74

4.5.6 Jumlah Keluarga Menurut Desa dan Jenis Bangunan Tempat Tinggal di Kecamatan Fatuleu Tengah, 2021  
*Number of Family by Village and Type of Residential Building in Fatuleu Tengah Subdistrict, 2021* ..... 75

4.5.7 Banyaknya Kelurahan/Desa Menurut Sumber Air Minum Sebagian Besar Keluarga di Kecamatan Fatuleu Tengah, 2020 dan 2021  
*Number of Kelurahan/Villages by Drinking Water Source by Most of Family in Fatuleu Tengah Subdistrict, 2021* ..... 76

4.5.8 Banyaknya Kelurahan/Desa Menurut Penggunaan

	Fasilitas Tempat Buang Air Besar Sebagian Besar Keluarga di kecamatan Fatuleu Tengah, 2020 dan 2021 <i>Number of Kelurahan/Villages by Usage of Defection Facility by Most of Family in Fatuleu Tengah Subdistrict, 2020 and 2021</i> .....	77
4.5.9	Banyaknya Kejadian Bencana Alam Menurut Kelurahan/Desa dan Jenis Bencana Alam di Kecamatan Fatuleu Tengah, 2021 <i>Number of Natural Disasters by Kelurahan/Village and Types in Fatuleu Tengah Subdistrict, 2021</i> .....	78
4.5.10	Banyaknya Korban Jiwa Akibat Bencana Alam Menurut Kelurahan/Desa dan Jenis Bencana Alam di Kecamatan Fatuleu Tengah, 2021 <i>Number of Victims of Natural Disasters by Kelurahan/Village and Types in Fatuleu Tengah Subdistrict, 2021</i> .....	81
4.5.11	Keberadaan Fasilitas/Upaya Antisipasi/Mitigasi Bencana Alam Menurut Kelurahan/Desa di Kecamatan Fatuleu Tengah, 2021 <i>The Existence of Natural Disaster Mitigation by Kelurahan/Village in Fatuleu Tengah Subdistrict, 2021</i> .....	84
4.5.12	Banyaknya Kelurahan/Desa Menurut Ketersediaan Fasilitas/Lapangan Olahraga di Kecamatan Fatuleu Tengah, 2021 <i>Number of Kelurahan/Village According to Availability of Sport Facilities in Fatuleu Tengah Subdistrict, 2021</i> .....	86

## **5. PERTANIAN/AGRICULTURE**

### **5.1 TANAMAN BAHAN MAKANAN**

#### **FOODSTUFF PLANT**

5.1.1	Luas Panen, Rata-rata Produksi dan Produksi Tanaman Bahan Makanan Menurut Jenis Tanaman di Kecamatan Fatuleu Tengah, 2021 <i>Harvested Area, Average and Foodstuff Plants Production by types in Fatuleu Tengah Subdistrict, 2021</i> .....	92
5.1.2	Produksi Sayur-sayuran Menurut Jenis Sayuran di Kecamatan Fatuleu Tengah (kuintal), 2021 <i>Production of Vegetables by Kind of Plant in Fatuleu Tengah Subdistrict (quintal), 2021</i> .....	93
5.1.3	Produksi Buah-buahan Menurut Desa dan Jenis Buah di Kecamatan Fatuleu Tengah (kuintal), 2021 <i>Fruits Production by Kind of Plant in Fatuleu Tengah Subdistrict (quintal), 2021</i> .....	94



5.1.4	Jumlah Bendungan, Cekdam, Embung dan Tanggul Air Menurut Kelurahan/Desa di Kecamatan Fatuleu Tengah, 2021 <i>Number of Dams, Barrier Leveies, Retention Basin and Water Leveies by Kelurahan/Village in Fatuleu Tengah Subdistrict, 2021</i> .....	95
5.1.5	Luas Lahan Sawah Menurut Kelurahan/Desa dan Jenis Pengairan di Kecamatan Fatuleu Tengah (ha), 2021 <i>Paddy Field Area by Kelurahan/Village and Type of Irrigation in Fatuleu Tengah Subdistrict (ha), 2021</i> .....	96
<b>5.2</b>	<b>PERKEBUNAN</b> <b>ESTATE CROPS</b>	
5.2.1	Luas (ha) dan Produksi Tanaman Perkebunan (ton) Menurut Jenis Tanaman di Kecamatan Fatuleu Tengah, 2021 <i>Plantation Crops Area (ha) and Production (ton) by tpe of Plants in Fatuleu Tengah Subdistrict, 2021</i> .....	97
<b>5.3</b>	<b>KEHUTANAN</b> <b>FORESTRY</b>	
5.3.1	Luas Kawasan Hutan Menurut Kelurahan/Desa dan Jenis Penguasaan Hutan di Kecamatan Fatuleu Tengah, 2021 (Ha) <i>Forest Area by Kelurahan/Village and Type of Forest Mastery in Fatuleu Tengah Subdistrict, 2021 (Ha)</i> .....	98
5.3.2	Produksi Hasil Hutan di Kecamatan Fatuleu Tengah, 2021 <i>Forest Production in Fatuleu Tengah Subdistrict, 2021</i> .....	99
<b>5.4</b>	<b>PETERNAKAN</b> <b>LIVESTOCK</b>	
5.4.1	Populasi Ternak Besar Menurut Kelurahan/Desa dan Jenis Ternak di Kecamatan Fatuleu Tengah, 2021 <i>Big Livestock Population by Kelurahan/Village and Kind of Livestock in Fatuleu Tengah Subdistrict, 2021</i> .....	100
5.4.2	Populasi Ternak Kecil Menurut Kelurahan/Desa dan Jenis Ternak di Kecamatan Fatuleu Tengah, 2021 <i>Small Livestock Population by Kelurahan/Village and Kind of Livestock in Fatuleu Tengah Subdistrict, 2021</i> .....	101
5.4.3	Populasi Unggas Menurut Kelurahan/ Desa dan Jenisnya di Kecamatan Fatuleu Tengah, 2021	

<i>Poultry Population by Kelurahan/Village and Kind of Poultry in Fatuleu Tengah Subdistrict, 2021</i> .....	102
--	-----

## 5.5 PERIKANAN

### FISHERY

5.5.1 Produksi Perikanan Laut Menurut Jenis Ikan di Kecamatan Fatuleu Tengah (ton), 2021 <i>Marine Fishery Production by Kind of Fish in Fatuleu Tengah Subdistrict (ton), 2021</i> .....	103
5.5.2 Produksi Laut Non Ikan Menurut Jenisnya di Kecamatan Fatuleu Tengah (ton), 2021 <i>Marine Non-Fish Production by Kind Non-Fish in Fatuleu Tengah Subdistrict (ton), 2021</i> .....	104
5.5.3 Jumlah Nelayan Menurut Kelurahan/Desa dan Jenisnya di Kecamatan Fatuleu Tengah, 2021 <i>Number of Fisherman by Kelurahan/Village and Work Status in Fatuleu Tengah Subdistrict, 2021</i> .....	105
5.5.4 Jumlah Perahu/Kapal Penangkap Ikan Menurut Jenisnya di Kecamatan Fatuleu Tengah, 2021 <i>Number of Marine Fishing Boats by Type of Boats in Fatuleu Tengah Subdistrict, 2021</i> .....	106
5.5.5 Jumlah Alat Penangkapan Ikan Menurut Jenisnya di Kecamatan Fatuleu Tengah, 2021 <i>Number of Marine Fishing Gear by Type of Fishing Gear in Fatuleu Tengah Subdistrict, 2021</i> .....	107
5.5.6 Produksi Perikanan Darat Menurut Tempat Pembudidayaan Ikan di Kecamatan Fatuleu Tengah (ton), 2021 <i>Production of Inland Fishery by Fish Farming Place in Fatuleu Tengah Subdistrict (ton), 2021</i> .....	108
5.5.7 Jumlah Petani Perikanan Darat Menurut Tempat Pembudidayaan di Kecamatan Fatuleu Tengah, 2021 <i>Number of Inland Fishery Farmers by Fish Farming Place in Fatuleu Tengah Subdistrict, 2021</i> .....	109

## 6. INDUSTRI DAN ENERGI/ INDUSTRY AND ENERGY

### 6.1 INDUSTRI DAN ENERGI

**INDUSTRY AND ENERGY**

6.1.1	Jumlah Industry Menurut Golongan Industri di Kecamatan Fatuleu Tengah, 2021 <i>Number of Industries by Industrial Class in Fatuleu Tengah Subdistrict, 2021</i> .....	114
6.1.2	Jumlah Industri dan Tenaga Kerja Menurut Jenis Industri di Kecamatan Fatuleu Tengah, 2021 <i>Number of Industries and Workers by Kind of Industry in Fatuleu Tengah Subdistrict, 2021</i> .....	115
6.1.3	Produksi Bahan Galian Golongan C (m <sup>3</sup> ) dan Retribusi (Rupiah) Menurut Jenisnya di Kecamatan Fatuleu Tengah, 2021 <i>Production of Class C Minerals (m<sup>3</sup>) and Retribution (Rupiah) by Kind of Minerals in Fatuleu Tengah Subdistrict, 2021</i> .....	116
6.1.4	Jumlah Pelanggan PDAM Menurut Kelurahan/Desa di Kecamatan Fatuleu Tengah, 2021 <i>Number of PDAM Customers by Kelurahan/Village in Fatuleu Tengah Subdistrict, 2021</i> .....	117
6.1.5	Banyaknya Kelurahan/Desa Menurut Jenis Bahan Bakar untuk Memasak yang Digunakan Oleh Sebagian Besar Keluarga di Kecamatan Fatuleu Tengah 2020 dan 2021 <i>Number of Kelurahan/Village by Kind of Fuel for Cooking Used by Most Family in Fatuleu Tengah Subdistrict, 2020 and 2021</i> .....	118

**7 PERDAGANGAN/ TRADE**

**7.1 PERDAGANGAN**

**TRADE**

7.1.1	Jumlah Pedagang Besar dan Eceran Menurut Kelurahan/Desa, Jumlah Usaha dan Tenaga Kerja di Kecamatan Fatuleu Tengah, 2021 <i>Number of WholeSellers and Retailers by Kelurahan/Village, Business and Worker in Fatuleu Tengah Subdistrict, 2021</i> .....	122
7.1.2	Jumlah Pasar Harian dan Mingguan Menurut Kelurahan/Desa di Kecamatan Fatuleu Tengah, 2021 <i>Number of Daily Markets and Weekly Markets by Kelurahan/Village in Fatuleu Tengah Subdistrict, 2021</i> .....	123
7.1.3	Jumlah Rumah Makan dan Tenaga Kerja Menurut Kelurahan/Desa di	

	Kecamatan Fatuleu Tengah, 2021 <i>Number of Restaurants and Workers by Kelurahan /Village in Fatuleu Tengah Subdistrict, 2021</i> .....	124
7.1.4	Jumlah Usaha Jasa Perseorangan Menurut Jenis Usaha di Kecamatan Fatuleu Tengah, 2021 <i>Number of Individual Service Business by Kind of Business in Fatuleu Tengah Subdistrict, 2021</i> .....	125
7.1.5	Banyaknya Sarana dan Prasarana Ekonomi Menurut Kelurahan/ Desa dan Jenisnya di Kecamatan Fatuleu Tengah, 2021 <i>Number of Economics Facilities and Infrastructure by Kelurahan/Village and Kind in Fatuleu Tengah Subdistrict, 2021</i> .....	126
<b>8</b>	<b>TRANSPORTASI, KOMUNIKASI DAN PARIWISATA/ TRANSPORTATION, COMMUNICATION AND TOURISM</b>	
<b>8.1</b>	<b>TRANSPORTASI TRANSPORTATION</b>	
8.1.1	Jumlah Kendaraan yang Dimiliki Penduduk Menurut Kelurahan/ Desa dan Jenis Kendaraan di Kecamatan Fatuleu Tengah, 2021 <i>Number of Vehicles Owned Residents by Kelurahan/Village and Type of Vehicles in Fatuleu Tengah Subdistrict, 2021</i> .....	134
8.1.2	Jumlah Angkutan Umum yang Dimiliki Menurut Kelurahan/Desa dan Jenis Kendaraan di Kecamatan Fatuleu Tengah, 2021 <i>Number of owned public transportation by Kelurahan/Village and Type of Vehicles in Fatuleu Tengah Subdistrict, 2021</i> .....	135
8.1.3	Jumlah Jembatan pada Jalan Utama dan Jenis Permukaan Jalan Terluas Menurut Kelurahan/Desa di Kecamatan Fatuleu Tengah, 2021 <i>Number of Bridges on Main roads and Widest Type of Road Surface by Kelurahan/Village in Fatuleu Tengah Subdistrict, 2021</i> .....	136
8.1.4	Panjang Jalan Menurut Kelurahan/Desa dan Jenis Permukaan di Kecamatan Fatuleu Tengah, 2021 (Km) <i>Length of Roads by Kelurahan/Village and Type of Road Surface in Fatuleu Tengah Subdistrict, 2021</i> .....	137
8.1.5	Panjang Jalan Menurut Kelurahan/Desa dan Tingkat Kewenangan Pemerintah di Kecamatan Fatuleu Tengah, 2021(Km) <i>Length of Roads by Kelurahan/Village and Level of Government Authority in</i>	

	Halaman Page
<i>Fatuleu Tengah Subdistrict, 2021(Km)</i> .....	138
8.1.6 Banyaknya Kelurahan/Desa Menurut Keberadaan Penerangan Jalan Utama di Kecamatan Fatuleu Tengah, 2021 <i>Number of Kelurahan/Villages by According to Existence of Main Road Lighting in Fatuleu Tengah Subdistrict, 2021</i> .....	139
<b>8.2 KOMUNIKASI COMMUNICATION</b>	
8.2.1 Jumlah Menara, Operator Layanan Komunikasi Telepon Seluler, dan Kondisi Sinyal Telepon Seluler Menurut Kelurahan/Desa di Kecamatan Fatuleu Tengah, 2021 <i>Number of Towers, Cellular Telephone Communication Service Operators and Cellular Phone Signal Condition by Kelurahan/Village in Fatuleu Tengah Subdistrict, 2021</i> .....	140
8.2.2 Jumlah Kantor Pos dan Perusahaan/Agen Jasa Ekspedisi Swasta Menurut Kelurahan/Desa di Kecamatan Fatuleu Tengah, 2021 <i>Number of Post Offices and Companies/Private Expedition Service Agencies by Kelurahan/Village in Fatuleu Tengah Subdistrict, 2021</i> .....	141
<b>8.3 PARIWISATA TOURISM</b>	
8.3.1 Jumlah Tempat Wisata Menurut Kelurahan/Desa dan Rata-rata Retribusi per Pengunjung di Kecamatan Fatuleu Tengah, 2021 <i>Number of Tourist Attraction by Kelurahan/Village and Average Cost per Visitor in Fatuleu Tengah Subdistrict, 2021</i> .....	142
8.3.2 Jumlah Penginapan, Kamar, Tempat Tidur dan Tenaga Kerja Menurut Kelurahan/Desa di Kecamatan Fatuleu Tengah, 2021 <i>Number of Lodgings, Rooms, Beds and Workers by Kelurahan/Village in Fatuleu Tengah Subdistrict, 2021</i> .....	143
<b>9 KEUANGAN DAN HARGA FINANCE AND PRICE</b>	
<b>9.1 KEUANGAN FINANCE</b>	
9.1.1 Rencana dan Realisasi Anggaran Pendapatan dan Belanja Pemerintah Desa Menurut Kelurahan/Desa	

	di Kecamatan Fatuleu Tengah, 2021 (Rupiah) <i>Estimation and Realization of Village Government Revenues and Expenditure Budget by Kelurahan/Village in Fatuleu Tengah Subdistrict, 2021 (Rupiah)</i> .....	148
9.1.2	Jumlah Koperasi dan Anggota Koperasi Menurut Jenis Koperasi di Kecamatan Fatuleu Tengah, 2021 <i>Number of Cooperatives and Member of Cooperative by Type of Cooperative in Fatuleu Tengah Subdistrict, 2021</i> .....	149
9.1.3	Banyaknya Sarana Lembaga Keuangan Yang Beroperasi Menurut Kelurahan/Desa dan Jenisnya di Kecamatan Fatuleu Tengah, 2021 <i>Number of Operating Facilities for Financial Institutions by Kelurahan/Village and Type in Fatuleu Tengah Subdistrict, 2021</i> .....	150
<b>9.2</b>	<b>HARGA</b>	
	<b>PRICE</b>	
9.2.1	Rata-Rata Harga Bahan Pokok dan Bahan Strategis Lainnya Menurut Komoditi di Kecamatan Fatuleu Tengah, 2021 <i>Average Prices of Staples and Other Strategic Ingredients by Commodity in Fatuleu Tengah Subdistrict, 2021</i> .....	151

## DAFTAR GAMBAR/LIST OF FIGURES

	Halaman Page
1.1 Jarak ke Ibukota Kecamatan Menurut Kelurahan/ Desa di Kecamatan Fatuleu Tengah (Km), 2021 <i>Distance to the Subdistrict Capital by Kelurahan/Village in Fatuleu Tengah Subdistrict (Km), 2021</i> .....	4
2.1 Jumlah Pegawai Negeri Sipil, TNI dan POLRI Menurut Jenis Kelamin di Kecamatan Fatuleu Tengah, 2021 <i>Number of Civil Servants, TNI and POLRI by Sex in Fatuleu Tengah Subdistrict, 2021</i> .....	12





## PENJELASAN UMUM/EXPLANATORY NOTES

Tanda-tanda, satuan-satuan, dan lain-lainnya yang digunakan dalam publikasi ini adalah sebagai berikut:

*Symbols, measurement units, and acronyms which are used in this publication, are as follows:*

### 1. TANDA-TANDA/SYMBOLS

Data tidak tersedia/Data not available .....	: ...
Tidak ada atau nol /Null or zero .....	: -
Data dapat diabaikan/Data negligible .....	: 0
Tanda decimal/Decimal point .....	: ,
Data tidak dapat ditampilkan/Not applicable .....	: NA
Angka estimasi/Estimated figures .....	: e
Angka diperbaiki/Revised figures .....	: r
Angka sementara/Preliminary figures .....	: x
Angka sangat sementara/Very preliminary figures .....	: xx
Angka sangat sangat sementara/Very very preliminary figures .....	: xxx

### 2. SATUAN/UNITS

barel/barrel .....	: 158,99 liter/litres = 1/6,2898 m <sup>3</sup>
hektar (ha)/hectare (ha) .....	: 10 000 m <sup>2</sup>
kilometer (km)/kilometres (km) .....	: 1 000 meter/meters (m)
knot/knot .....	: 1,8523 km/jam (km/hour)
kuintal/quintal .....	: 100 kg
KWh .....	: 1 000 Watt hour
MWh .....	: 1 000 KWh
liter (untuk beras)/litre (for rice) .....	: 0,80 kg
MMSCF .....	: 1/35,3 m <sup>3</sup>
metrik ton (m.ton)/metric ton (m. ton) .....	: 0,98421 long ton = 1 000 kg
ons/ounce .....	: 28,31 gram/grams
ton .....	: 1 000 kg

Satuan lain: buah, dus, butir, helai/lembar, kaleng, batang, pulsa, ton kilometer (ton-km), jam, menit, persen (%).

*Other units: unit, pack, pieces, sheet, tin, pulse, ton-kilometres(ton-km), hour, minute, percent (%).*

Perbedaan angka di belakang koma disebabkan oleh pembulatan angka.

*The difference in decimal numbers is caused by rounding.*



## DAFTAR SINGKATAN/ LIST OF ABBREVIATIONS

SI	: Stasiun Iklim
SIMPK	: Stasiun Meteorologi Pertanian Khusus
t.t	: Tempat tidur
BCG	: Bacillus Calmette Guerin
DPT	: Difteri, Pertusis, Tetanus
TT	: Tetanus Toxoid
IOT	: Industri Obat Tradisional/ <i>Traditional Medicine Industry</i>
IKOT	: Industri Kecil Obat Tradisional/ <i>Traditional Medicine Small</i>
Alkes	: Alat kesehatan/ <i>Health Kits</i>
PKRT	: Perbekalan Kesehatan Rumah tangga/ <i>Household Health Logistics</i>
Kompl	: Komplemen/ <i>Complement</i>
IRTP	: Industri Pangan Produksi Rumah Tangga/ <i>Foods Home Industry</i>
PBF	: Pedagang Besar Farmasi/ <i>Pharmacy Whole-seller</i>
GFK	: Gudang Farmasi Kab/Kota/Regency/ <i>Municipality Pharmacy Warehouse</i>
RB	: Rumah Bersalin/ <i>Delivery House</i>
Pustu	: Puskesmas pembantu/ <i>Auxiliary Public Health Center</i>
BP	: Balai Pengobatan/ <i>Polyclinic</i>
TPS	: Tempat Pembuangan Sementara / <i>landfill</i>
Jamkesmas	: Jaminan kesehatan masyarakat miskin/ <i>Poor public health insurance</i>
PJKMU	: Program Jaminan Kesehatan Masyarakat Umum
SIUP	: Surat Ijin Usaha Perdagangan/ <i>Trading Permission Letter</i>
TDP	: Tanda Daftar Perusahaan/ <i>Company Registration Identity</i>
API	: Angka Pengenal Importir/ <i>Importer's Identity Number</i>



# GEOGRAFI DAN IKLIM

GEOGRAPHY AND CLIMATE

1





**PENJELASAN TEKNIS**

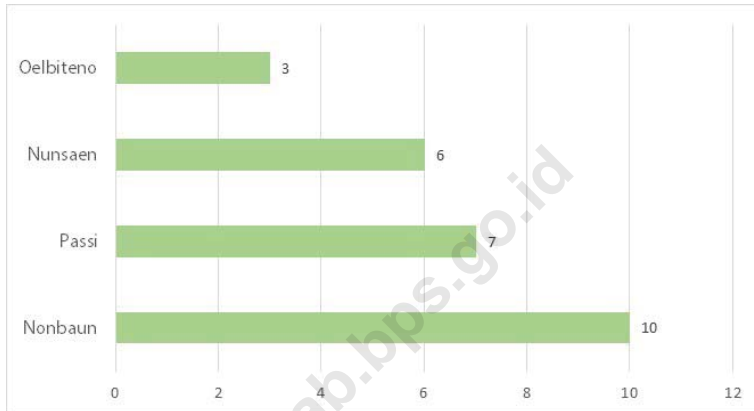
1. Kecamatan Fatuleu Tengah Merupakan bagian dari wilayah Kabupaten Kupang yang terletak di daratan pulau Timor.
2. Adapun batas-batas Kecamatan ini adalah sebagai berikut: sebelah Utara dengan Kecamatan Takari, Selatan dengan Kecamatan Fatuleu, Timur dengan Kecamatan Takari, Barat dengan Kecamatan Fatuleu Barat.
3. Kecamatan Fatuleu Tengah terdiri dari 4 Kelurahan/Desa, antara lain: Oelbiteno, Nunsauen, Passi, dan Nonbaun.
4. Data Tinggi Wilayah diperoleh dari Kelurahan/Desa, dimana ketinggian diukur dari permukaan Laut (m).

**TECHNICAL NOTES**

1. *Fatuleu Tengah Subdistrict is a part of Kupang Regency that located in Timor island.*
2. *Land boundaries of this Subdistrict are Takari Subdistrict to the North, Fatuleu Subdistrict to South, Takari Subdistrict to East, and Fatuleu Barat Subdistrict to west.*
3. *Fatuleu Tengah Subdistrict has 4 Kelurahan/Village, These are: Oelbiteno, Nunsauen, Passi, and Nonbaun.*
4. *Regional Elevation Data was obtained by Kelurahan/Village, in which the altitude is measured from sea level (m).*

**Gambar** 1.1  
**Figures**

**Jarak ke Ibukota Kecamatan Menurut Kelurahan/Desa di Kecamatan Fatuleu Tengah (Km), 2021**  
**Distance to the Subdistrict Capital by Kelurahan/Village in Fatuleu Tengah Subdistrict (Km), 2021**



Sumber/Source : Kelurahan/Desa di Kecamatan Fatuleu Tengah/Kelurahan/Village in Fatuleu Tengah Subdistrict



## 1.1 GEOGRAFI DAN IKLIM GEOGRAPHY AND CLIMATE

**Tabel**  
**Table** 1.1.1 **Luas Daerah Menurut Kelurahan/Desa di Kecamatan Fatuleu Tengah, 2021**  
**Total Area by Kelurahan/Village in Fatuleu Tengah Subdistrict, 2021**

Kelurahan/Desa Kelurahan/Village	Luas Total Area (km <sup>2</sup> /sq.km)	Persentase terhadap Luas Kecamatan Percentage to Subdistrict Area
(1)	(2)	(3)
Oelbiteno	26,47	26,60
Nunsaen	24,00	24,12
Passi	17,00	17,09
Nonbaun	32,03	32,19
<b>Fatuleu Tengah</b>	<b>99,50</b>	<b>100,00</b>

Catatan/Note: ...

Sumber/Source: Kantor Kecamatan Fatuleu Tengah/ Fatuleu Tengah Subdistrict Office

**Tabel**  
**Table** 1.1.2

**Jarak ke Ibukota Kecamatan dan Ibukota Kabupaten Menurut Kelurahan/Desa di Kecamatan Fatuleu Tengah (Km), 2021**  
*Distance to the Subdistrict Capital and Regency Capital by Kelurahan/Village in Fatuleu Tengah Subdistrict (Km), 2021*

Kelurahan/Desa Kelurahan/Village	Jarak ke Ibukota Kecamatan Distance to Subdistrict Capital	Jarak ke Ibukota Kabupaten Distance to Regency Capital
(1)	(2)	(3)
Oelbiteno	3	28
Nunsaen	6	18
Passi	7	30
Nonbaun	10	33

Catatan/Note: ...

Sumber/Source: BPS, Pendataan Potensi Desa (Podes) / BPS-Statistics Indonesia, Village Potential Data Collection

**Tabel**  
**Table** 1.1.3

**Kondisi Permukaan Lahan Menurut Kelurahan/Desa di  
Kecamatan Fatuleu Tengah, 2021**  
*Land Surface Condition by Kelurahan/Village in Fatuleu  
Tengah Subdistrict, 2021*

Kelurahan/Desa <i>Kelurahan/Village</i>	Lokasi <i>Location</i>	Kemiringan Lahan <i>Land Slope</i>	Ketinggian (m) <i>Altitude (m)</i>
(1)	(2)	(3)	(4)
Oelbiteno	Lereng	Sedang	.00
Nunsaen	Lereng	Sedang	2 000,00
Passi	Lereng	Sedang	.00
Nonbaun	Lereng	Sedang	.00

Catatan/Note: ...

Sumber/Source: Masing-masing Kelurahan/Desa di Kecamatan Fatuleu Tengah/ *Each Kelurahan/Village in Fatuleu Tengah Subdistrict*



# PEMERINTAHAN GOVERNMENT

# 2





**PENJELASAN TEKNIS**

1. Kecamatan Fatuleu Tengah, hingga tahun 2021, terdiri dari 4 Desa.
2. Kelurahan adalah wilayah administrasi setingkat desa yang dikepalai oleh seorang lurah yang berstatus pegawai negeri dan bertanggung jawab langsung ke Camat.

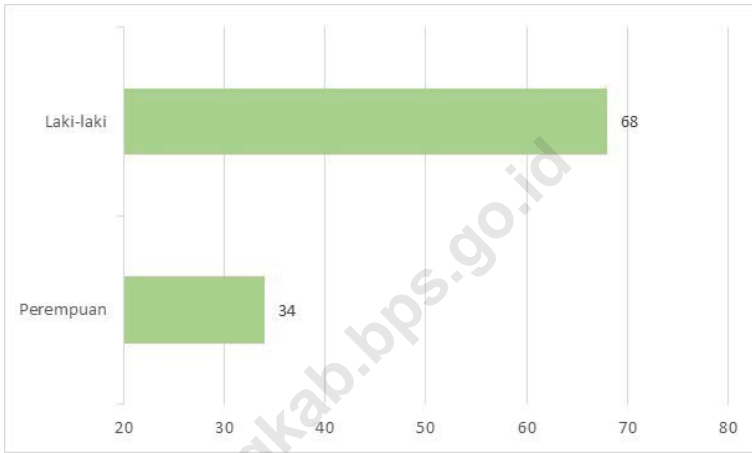
**TECHNICAL NOTES**

1. *Fatuleu Tengah Subdistrict, until 2021, consists of 4 Villages.*
2. *'Kelurahan' is an administration region that is similiar to village but administered by a 'lurah'. 'Lurah' is a civil servant and directly responsible to their Camat.*

<https://kupangkab.bps.go.id>

**Gambar** 2.1  
**Figures**

**Jumlah Pegawai Negeri Sipil, TNI dan POLRI Menurut Jenis Kelamin di Kecamatan Fatuleu Tengah, 2021**  
**Number of Civil Servants, TNI and POLRI by Sex in Fatuleu Tengah Subdistrict, 2021**



Sumber/Source : Kantor Kecamatan Fatuleu Tengah/ Fatuleu Tengah Subdistrict Office



## 2.1 WILAYAH ADMINISTRATIF ADMINISTRATIVE AREA

**Tabel** 2.1.1 **Jumlah Kepala Urusan, Dusun, Rukun Warga (RW) dan Rukun Tetangg (RT) Menurut Kelurahan/Desa di Kecamatan Fatuleu Tengah, 2021**  
*Number of 'Kepala Urusan', 'Dusun', 'RW', and 'RT' by Kelurahan/Village in Fatuleu Tengah Subdistrict, 2021*

Kelurahan/Desa Kelurahan/Village	Kepala Urusan	Dusun	RW	RT
(1)	(2)	(3)	(4)	(5)
Oelbiteno	3	3	3	9
Nunsaen	3	5	10	20
Passi	3	3	5	10
Nonbaun	3	3	6	12
<b>Fatuleu Tengah</b>	<b>12</b>	<b>14</b>	<b>24</b>	<b>51</b>

Catatan/Note:

Sumber/Source: Kantor Desa Se-Kecamatan Fatuleu Tengah/Each Village Office In Fatuleu Tengah

**Tabel**  
**Table** 2.1.2

**Status Pemerintahan, Ibukota, dan Kategori Desa Menurut Kelurahan/Desa di Kecamatan Fatuleu Tengah, 2021**  
**Government Status, Capital, and Village Category by Kelurahan/Village in Fatuleu Tengah Subdistrict, 2021**

Kelurahan/Desa Kelurahan/Village	Status Status	Ibukota Capital	Kategori Category
(1)	(2)	(3)	(4)
Oelbiteno	Desa	Oelbiteno	Swadaya
Nunsaen	Desa	Naifalo	Swasembada
Passi	Desa	Passi	Swadaya
Nonbaun	Desa	Nonbaun	Swakarya

Catatan/Note: ...

Sumber/Source: Kantor Kecamatan Fatuleu Tengah/ *Fatuleu Tengah Subdistrict Office*

## 2.2 SUMBER DAYA MANUSIA HUMAN RESOURCES

**Tabel** 2.2.1 **Jumlah Pegawai Negeri Sipil, TNI dan POLRI Menurut Instansi dan Jenis Kelamin di Kecamatan Fatuleu Tengah, 2021**  
**Number of Civil Servants, TNI and POLRI by Institution and Sex in Fatuleu Tengah Subdistrict, 2021**

	<b>Instansi Institution</b>	<b>Laki-laki Male</b>	<b>Perempuan Female</b>	<b>Jumlah Total</b>
	(1)	(2)	(3)	(4)
01.	Kantor Camat/ <i>Camat Services</i>	13	3	16
02.	Kantor Desa/Lurah/ <i>Village Office</i>	2	1	3
03.	Dinas PPO/ <i>PPO Services</i>	1	1	2
04.	Dinas Kesehatan/ <i>Health Services</i>	4	4	8
05.	Dinas Pertanian Dinas Pertanian & Perkebunan/ <i>Agriculture Service and Plantation Service</i>	2	-	2
06.	Dinas Capilduk/ <i>Civil Registration Service and Population</i>	-	1	1
07.	Dinas Peternakan/ <i>Livestock Service</i>	-	-	-
08.	Dinas Kehutanan/ <i>Forestry Service</i>	1	-	1
09.	BKKBN	2	1	3
10.	Dinas Pekerjaan Umum/ <i>Public Work Service</i>	1	-	1
11.	Dinas Pendapatan Daerah/ <i>Local Revenue Service</i>	-	-	-
12.	Guru SD / <i>Primary School Teachers</i>	23	11	34
13.	Penjaga SD/ <i>Primary School Guard</i>	-	-	-
14.	Guru SMP/ <i>Junior High School Teachers</i>	5	3	8
15.	Tata Usaha SMP/ <i>Junior High School Administration</i>	-	-	-
16.	Guru SMA/ <i>Senior High School Teachers</i>	8	9	17
17.	Tata Usaha SMA/ <i>Senior High School Administration</i>	-	-	-
18.	TNI / <i>Indonesian National Army</i>	2	-	2
19.	POLRI / <i>Police</i>	4	-	4
	<b>Jumlah/Total</b>	<b>68</b>	<b>34</b>	<b>102</b>

Catatan/Note:

Sumber/Source: Kantor kecamatan Fatuleu Tengah/Fatuleu Tengah District Office

**Tabel** 2.2.2 **Jumlah Penduduk Menurut Kelurahan/Desa dan Jenis Pekerjaan di Kecamatan Fatuleu Tengah, 2021**  
**Table** **Population by Kelurahan/Village and Employment in Fatuleu Tengah Subdistrict, 2021**

Kelurahan/Desa Kelurahan/Village	PNS Civil Servant	Swasta Private	TNI	POLRI	Wiraswasta Entrepreneur
(1)	(2)	(3)	(4)	(5)	(6)
Oelbiteno	21	5	-	-	15
Nunsaen	18	11	-	-	30
Passi	7	-	-	-	10
Nonbaun	1	-	-	-	12
<b>Fatuleu Tengah</b>	<b>47</b>	<b>16</b>	<b>-</b>	<b>-</b>	<b>67</b>

Lanjutan Tabel/*Continued Table 2.2.2*

<b>Kelurahan/Desa Kelurahan/Village</b>	<b>Pensiunan Retired</b>	<b>Petani Farmer</b>	<b>Nelayan Fisherman</b>	<b>Buruh Laborer</b>	<b>Lainnya Others</b>
(1)	(7)	(8)	(9)	(10)	(11)
Oelbiteno	1	1 379	-	-	14
Nunsaen	1	2 213	-	-	9
Passi	1	988	-	-	10
Nonbaun	-	1 186	-	-	-
<b>Fatuleu Tengah</b>	<b>3</b>	<b>5 766</b>	<b>-</b>	<b>-</b>	<b>33</b>

Catatan/Note:

Sumber/Source: Kantor kecamatan Fatuleu Tengah/*Fatuleu Tengah District Office*



# KEPENDUDUKAN DAN KETENAGAKERJAAN

POPULATION AND EMPLOYMENT

3







**PENJELASAN TEKNIS**

**TECHNICAL NOTES**

1. Salah satu Sumber utama data kependudukan adalah Sensus Penduduk, yang dilaksanakan setiap sepuluh tahun sekali. Sensus Penduduk telah dilaksanakan sebanyak tujuh kali sejak Indonesia merdeka, yaitu tahun 1961, 1971, 1980, 1990, 2000, 2010, dan 2020. Keenam Sensus Penduduk sebelumnya dilaksanakan dengan menggunakan metode tradisional, yaitu mencatat setiap penduduk dari rumah ke rumah. Pertama kalinya dalam sejarah sensus penduduk di Indonesia, Sensus Penduduk 2020 (SP2020) menggunakan metode kombinasi yaitu dengan memanfaatkan data Administrasi Kependudukan (Adminduk) dari Direktorat Jenderal Kependudukan dan Pencatatan Sipil (Ditjen Dukcapil) Kementerian Dalam Negeri (Kemendagri) sebagai data dasar pelaksanaan SP2020. Hal ini dirancang dan dilaksanakan sebagai upaya untuk mewujudkan “SATU DATA KEPENDUDUKAN INDONESIA”.

SP2020 mencakup seluruh penduduk yang tinggal di wilayah teritorial Indonesia, mencakup Warga Negara Indonesia (WNI) dan Warga Negara Asing (WNA) yang telah menetap atau

1. *One of the sources of demographic data is population census, which is conducted every ten years. Population Census has been conducted seven times since indonesia’s independence: 1961, 1971, 1980, 1990, 2000, 2010, and 2020. The Previous six population censuses were carried out using the traditional method, canvassing each person door-to-door. For first time in the history of the population census in Indonesia, the 2020 Population Census (PC2020) used a combined method, that is utilizing Population Administration data managed by the Directorate General of Population and Civil Registration of the Ministry of Home Affairs as the basic data for the population census. this is designed and implemented as an effort to realize “ONE INDONESIAN POPULATION DATA”.*

*PC2020 covered all residents who live in Indonesia’s territory, including Indonesian citizens (WNI) and foreign citizens (WNA) who have stayed or plan to stay in Indonesian territory for at least one*

berencana menetap di wilayah Indonesia selama minimal satu tahun. WNI yang dicakup juga termasuk mereka yang berada di luar negeri, yaitu Anggota Korps Diplomatik Republik Indonesia beserta keluarganya di luar negeri dan Anggota TNI/POLRI beserta keluarganya yang sedang melakukan misi perdamaian di luar negeri.

Untuk tahun yang tidak dilaksanakan sensus penduduk, data kependudukan diperoleh dari hasil proyeksi penduduk. Proyeksi penduduk merupakan suatu perhitungan ilmiah yang didasarkan pada asumsi dari komponen-komponen perubahan penduduk, yaitu kelahiran, kematian, dan migrasi (migrasi internasional dan migrasi risen antar provinsi). Proyeksi penduduk interim 2020-2023 dihitung menggunakan data dasar penduduk hasil perapihan umur dari data Administrasi Kependudukan dan SP2020 dengan menggunakan asumsi Angka Kelahiran Total sejak tahun 2020 konstan 2,1 (sesuai Proyeksi Survei Penduduk antar Sensus (SUPAS) 2015-2045), Angka Kematian Bayi (AKB) meneruskan hasil Proyeksi SUPAS 2015-2045, dan pola migrasi 2020 sama dengan

*year. The Indonesian citizens who are covered also include those who are abroad, namely members of the Diplomatic Corps of the Republic of Indonesia and their families abroad and members of the TNI/POLRI and their families who are carrying out Peacekeeping Missions abroad.*

*For the periods besides the census year, population projection is applied to estimate population for those years. The population projection is an estimation based on the demographic components, such as birth, death, and migration (international migration and recent migration). The interim population projection for 2020-2023 is calculated from the single age smoothed combined from Population Administration Data and the 2020 Population Census. It uses the assumption that the Total Fertility Rate (TFR) since 2020 is constant at 2.1 (according to the population projection of 2015-2045 Intercensal Population Survey (SUPAS)), Infant Mortality Rate (IMR) continues the results of the 2015-2045 SUPAS Projection, and the 2020 migration pattern is the same as the pattern of migration in SUPAS2015 results.*

pola migrasi hasil SUPAS 2015.

Dalam publikasi ini, data yang disajikan merupakan hasil SP2020 (September), dan hasil proyeksi penduduk interim 2020-2023 (pertengahan tahun/ Juni). dicacah di tempat tersebut.

*The data presented in this publication are the PC2020 results (September) and the result of interim population projection 2020-2023 (midyear/June).*

2. Penduduk Indonesia adalah semua orang yang berdomisili di wilayah teritorial Indonesia, mencakup Warga Negara Indonesia (WNI) dan Warga Negara Asing (WNA) yang telah menetap selama satu tahun atau lebih atau berencana menetap di wilayah Indonesia selama minimal satu tahun. Pada sensus sebelumnya referensi waktu dalam konsep kependudukan adalah enam bulan. Perubahan ini didasari oleh UU No. 24 Tahun 2013 tentang Perubahan atas UU No. 23 Tahun 2006 tentang Administrasi Kependudukan pada Pasal 15.
  3. Laju pertumbuhan penduduk per tahun adalah angka yang menunjukkan rata-rata tingkat penambahan penduduk per tahun dalam jangka waktu tertentu. Angka ini dinyatakan sebagai persentase dari penduduk dasar. Metode penghitungan laju pertumbuhan penduduk yang digunakan oleh BPS adalah metode geometrik.
2. *The population of Indonesia are all people who live in Indonesia's territory, including Indonesian citizens and foreign citizens who have lived for one year or more or plan to stay in Indonesia territory for at least one year. In the previous census the time reference in the population concept was six months. This change is based on Law no.24 of 2013 concerning Amendments to Law no. 23 of 2006 concerning Population Administration in Article 15.*
  3. *Annual population growth rate is a number that shows the average rate of population growth per year in a certain period. This rate is a percentage of the basic population. The method used by Statistics Indonesia is the geometric method.*

4. Kepadatan penduduk adalah ukuran persebaran penduduk yang menunjukkan jumlah penduduk untuk setiap kilometer persegi luas wilayah.
  5. Rasio jenis kelamin adalah perbandingan antara jumlah penduduk laki-laki dan jumlah penduduk perempuan pada suatu daerah dan waktu tertentu, yang biasanya dinyatakan dalam banyaknya penduduk lakilaki per 100 perempuan.
4. *Population density is a measure of the distribution of the population which shows the total population for each square kilometer of area.*
  5. *Sex ratio is the ratio between total male population and female population in a certain area and at a certain time, which is usually stated in the number of male residents per 100 females.*

**3.1 PENDUDUK  
POPULATION**

**Tabel 3.1.1 Jumlah Penduduk Menurut Kelurahan/Desa di Kecamatan Fatuleu Tengah, 2021**  
**Table 3.1.1 Number of Population by Kelurahan/Village in Fatuleu Tengah Subdistrict, 2021**

Kelurahan/Desa Kelurahan/Village	Penduduk Population
(1)	(2)
Oelbiteno	1 435
Nunsaen	2 282
Passi	1 016
Nonbaun	1 199
<b>Fatuleu Tengah</b>	<b>5 932</b>

Catatan/Note:

Sumber/Source: Dinas Kependudukan dan Pencacatan Sipil Kabupaten Kupang/Population and Civil Disability Service In Kupang Regency

**Tabel 3.1.2** Rasio Jenis Kelamin, dan Kepadatan Penduduk di Kecamatan *Fatuleu Tengah*, 2020 dan 2021  
**Table 3.1.2** Population Sex Ratio, and Population Density in *Fatuleu Tengah* Subdistrict, 2020 and 2021

Kelurahan/Desa Kelurahan/Village	2020 <sup>1</sup>	2021 <sup>2</sup>
(1)	(2)	(3)
Rasio Jenis Kelamin/ Sex Ratio	105	106
Kepadatan Penduduk (per Km <sup>2</sup> )/ Population Density (per sq.km)	53,18	53,88

Catatan/Note: 1. Hasil Sensus Penduduk (SP) 2020 (September)/The Result of 2020 Population Census (September)  
 2. Hasil Proyeksi Penduduk Interim 2020–2023 (Pertengahan tahun/Juni)/The result of Interim Population Projection 2020–2023 (mid year/June)

Sumber/Source: BPS dan Kementerian Dalam Negeri/BPS-Statistics Indonesia and Ministry of Home Affairs

**Tabel**  
**Table** 3.1.3

**Jumlah Keluarga dan Penduduk Menurut Kelurahan/Desa dan Kewarganegaraan di Kecamatan Fatuleu Tengah, 2021**  
**Number of Family and Population by Kelurahan/Village and Nationality in Fatuleu Tengah Subdistrict, 2021**

Kelurahan/Desa Kelurahan/Village	Keluarga/ Family			Penduduk/ Population		
	WNI <sup>1</sup>	WNA <sup>1</sup>	Jumlah <sup>1</sup> Total	WNI <sup>2</sup>	WNA <sup>1</sup>	Jumlah <sup>2</sup> Total
(1)	(2)	(3)	(4)	(5)	(6)	(7)
Olbiteno	340	-	340	1 435	-	1 435
Nunsaen	650	-	650	2 282	-	2 282
Passi	241	-	241	1 016	-	1 016
Nonbaun	253	-	253	1 199	-	1 199
<b>Fatuleu Tengah</b>	<b>1 484</b>	<b>-</b>	<b>1 484</b>	<b>5 932</b>	<b>-</b>	<b>5 932</b>

Catatan/Note:

Sumber/Source: 1 Masing-masing desa/Each Village

2 Dinas Kependudukan dan Pencacatan Sipil Kabupaten Kupang/Population and Civil Disability Service In Kupang Regency

**Tabel**  
**Table** 3.1.4

**Jumlah Keluarga, Penduduk dan Rata-rata Anggota Keluarga Menurut Kelurahan/Desa di Kecamatan Fatuleu Tengah, 2021**  
**Number of Family, Population and Average Family Members by Kelurahan/Village in Fatuleu Tengah Subdistrict, 2021**

Kelurahan/Desa Kelurahan/Village	Keluarga <sup>1</sup> Family	Penduduk <sup>2</sup> Population	Rata-rata Anggota <sup>1</sup> Keluarga Average Family Members
(1)	(2)	(3)	(4)
Oelbiteno	340	1 435	4
Nunsaen	650	2 282	4
Passi	241	1 016	4
Nonbaun	253	1 199	5
<b>Fatuleu Tengah</b>	<b>1 484</b>	<b>5 932</b>	<b>4</b>

Catatan/Note:

Sumber/Source: 1 Masing-masing desa/Each Village

2 Dinas Kependudukan dan Pencacatan Sipil Kabupaten Kupang/Population and Civil Disability Service In Kupang Regency



**Tabel**  
**Table** 3.1.5

**Jumlah Kelahiran dan Kematian Menurut Kelurahan/Desa dan Jenis Kelamin di Kecamatan Fatuleu Tengah, 2021**  
**Number of Birth and Death by Kelurahan/Village and Sex in Fatuleu Tengah Subdistrict, 2021**

Kelurahan/Desa Kelurahan/Village	Kelahiran/ Birth		Kematian/ Death	
	Laki-laki Male	Perempuan Female	Laki-laki Male	Perempuan Female
(1)	(2)	(3)	(4)	(5)
Oelbiteno	11	9	6	3
Nunsaen	16	3	3	4
Passi	3	5	4	-
Nonbaun	7	7	3	1
<b>Fatuleu Tengah</b>	<b>37</b>	<b>24</b>	<b>16</b>	<b>8</b>

Catatan/Note:

Sumber/Source: Kantor Desa Se-Kecamatan Fatuleu Tengah/Each Village Office In Fatuleu Tengah

**Tabel** 3.1.6 **Jumlah Penduduk Datang dan Pindah Menurut Kelurahan/Desa dan Jenis Kelamin di Kecamatan Fatuleu Tengah, 2021**  
**Number of Residents Coming and Moving by Kelurahan/Village and Sex in Fatuleu Tengah Subdistrict, 2021**

Kelurahan/Desa Kelurahan/Village	Datang/ Coming		Pindah/ Moving	
	Laki-laki Male	Perempuan Female	Laki-laki Male	Perempuan Female
(1)	(2)	(3)	(4)	(5)
Oelbiteno	19	12	3	1
Nunsaen	30	18	4	-
Passi	7	9	1	5
Nonbaun	21	23	-	-
<b>Fatuleu Tengah</b>	<b>77</b>	<b>62</b>	<b>8</b>	<b>6</b>

Catatan/Note:

Sumber/Source: Kantor Desa Se-Kecamatan Fatuleu Tengah/Each Village Office In Fatuleu Tengah

**Tabel**  
**Table** 3.1.7

**Jumlah Kepala Keluarga Menurut Kelurahan/Desa dan Status Perkawinan di Kecamatan Fatuleu Tengah, 2021**  
**Number of Householders by Kelurahan/Village and Marital Status in Fatuleu Tengah Subdistrict, 2021**

Kelurahan/Desa Kelurahan/Village	Kepala Keluarga Householder	Kawin Married	Duda/Janda Widowed	Lainnya Others
(1)	(2)	(3)	(4)	(5)
Olbiteno	343	337	9	-
Nunsaen	640	580	6	-
Passi	235	212	6	-
Nonbaun	247	239	6	-
<b>Fatuleu Tengah</b>	<b>1 465</b>	<b>1 368</b>	<b>27</b>	<b>-</b>

Catatan/Note:

Sumber/Source: Kantor Desa Se-Kecamatan Fatuleu Tengah/Each Village Office In Fatuleu Tengah







**PENJELASAN TEKNIS****TECHNICAL NOTES**

- |  |   |
|--|---|
| <p>1. Jenjang Pendidikan Formal terdiri atas pendidikan dasar, pendidikan menengah, dan pendidikan tinggi. Jenis pendidikan yang diajarkan mencakup pendidikan umum, kejuruan, akademik, profesi, vokasi, keagamaan, dan khusus.</p>             | <p>1. <i>The Formal Education Level consists of primary education, secondary education, and high education. The Kind of Education that taught consists of general education, vocational, academic, profesional, religius, and specific education.</i></p> |
| <p>2. Rumah Sakit adalah tempat pemeriksaan dan perawatan kesehatan, biasanya berada di bawah pengawasan dokter/tenaga medis, yang melayani penderitayangsakituntukberobat rawat jalan atau rawat inap.</p>                                      | <p>2. <i>Hospital is a place for health check, usually controlled/supervised by doctors/medical personnel to serve the ill patients to get outpatient or inpatient treatment service.</i></p>   |
| <p>3. Rumah Sakit Bersalin adalah rumah sakit khusus untuk persalinan, dilengkapi pelayanan spesialis pemeriksaan kehamilan, persalinan, rawat inap dan rawat jalan ibu dan anak yang berada di bawah pengawasan dokter spesialis kandungan.</p> | <p>3. <i>Maternity Hospital is a speciallized hospital for childbirth, has specialist inspection service to pregnancy, childbirth, hospitalization and outpatient for mothers and childeren that is under the supervision of an obstetrician.</i></p>     |
| <p>4. Poliklinik adalah sarana kesehatan yang dipakai untuk pelayanan berobat jalan, biasanya berada di bawah pengawasan dokter/tenaga medis.</p>  | <p>4. <i>Polyclinic is a health facility in which to get outpatient services, usually under the control of doctor/medical personnel.</i></p>  |
| <p>5. Puskesmas (Pusat Kesehatan Masyarakat) adalah unit pelaksana teknis dinas kesehatan kabupaten/kota yang mempunyai fungsi utama sebagai penyelenggara pelayanan kesehatan tingkat</p>   | <p>5. <i>Public Health Center is Technical implementation unit of regency health department that have the primary function as a first level health care providers. the working area standard of public health</i></p>                                     |

pertama. wilayah kerja puskesmas maksimal adalah satu kecamatan dan untuk dapat menjangkau wilayah kerjanya, puskesmas mempunyai jaringan pelayanan yang melayani unit Puskesmas Pembantu (Pustu), unit Puskesmas Keliling (Puskel), dan unit bidan desa/komunitas (Peraturan Menteri Kesehatan RI No. 75 Tahun 2014 Tentang Pusat Kesehatan Masyarakat).

*center is one district and to reach their working areas, public health centers have a service network converging subsidiary of public health center, mobile public health center units, and midwife units (Regulation of the Minister of Health of Indonesia Number 75 Year 2014 about Public Health Center ).*

6. Apotek adalah suatu tempat tertentu yang digunakan untuk melakukan pekerjaan kefarmasian, dan penyaluran/ penjualan obat atau bahan farmasi dan perbekalan kesehatan lainnya kepada masyarakat yang dikelola oleh tenaga apoteker (Peraturan Menteri Kesehatan RI No. 1332 Tahun 2002 Tentang Perubahan Atas Peraturan Menteri Kesehatan RI No. 922/MENKES/PER/X/1993 Tentang Ketentuan dan Tata Cara Pemberian Izin Apotek).

6. *Pharmacy is a specific place that is used for pharmaceutical jobs, and distribution/sale of drugs/ pharmaceuticals and other medical supplies to people that are administered by trained pharmacist (Regulation of the Minister of Health of Indonesia Number 1332 Year 2002 about the changes of regulation of the Minister of Health of Indonesia Number 922/MENKES/PER/X/1993 about provision and procedures for Administration of Licensed Pharmacies).*

7. Keluhan Kesehatan adalah keadaan seseorang yang mengalami gangguan kesehatan atau kejiwaan, baik karena penyakit akut, penyakit kronis, kecelakaan, kriminal, atau hal lain.

7. *Health complaint is a condition where a person has health or mental problems because of acute disease, chronically disease, accident, crimes, or others.*



#### 4.1 PENDIDIKAN EDUCATION

**Tabel** 4.1.1 **Jumlah Sekolah, Guru dan Murid Taman Kanak-Kanak Menurut Kelurahan/Desa di Kecamatan Fatuleu Tengah, 2021**  
*Number of Schools, Teachers and Kindergarten Students by Kelurahan/Village in Fatuleu Tengah Subdistrict, 2021*

Kelurahan/Desa Kelurahan/Village	Sekolah School	Guru/ Teacher		Murid/ Student	
		Laki-laki Male	Perempuan Female	Laki-laki Male	Perempuan Female
(1)	(2)	(3)	(4)	(5)	(6)
Oelbiteno	-	-	-	-	-
Nunsaen	2	-	1	18	19
Passi	-	-	-	-	-
Nonbaun	-	-	-	-	-
<b>Fatuleu Tengah</b>	<b>2</b>	<b>-</b>	<b>1</b>	<b>18</b>	<b>19</b>

Catatan/Note:

Sumber/Source: Data pokok pendidikan 2021/Basic Education Data 2021

**Tabel**  
**Table** 4.1.2

**Jumlah Sekolah, Guru dan Murid Sekolah Dasar (SD) Negeri Menurut Kelurahan/Desa di Kecamatan Fatuleu Tengah, 2021**  
**Number of Schools, Teachers and Public Primary School Students by Kelurahan/Village in Fatuleu Tengah Subdistrict, 2021**

Kelurahan/Desa Kelurahan/Village	Sekolah School	Guru/ Teacher		Murid/ Student	
		Laki-laki Male	Perempuan Female	Laki-laki Male	Perempuan Female
(1)	(2)	(3)	(4)	(5)	(6)
Oelbiteno	2	6	14	50	42
Nunsaen	2	6	9	90	76
Passi	1	3	6	48	43
Nonbaun	2	7	6	81	63
<b>Fatuleu Tengah</b>	<b>7</b>	<b>22</b>	<b>35</b>	<b>269</b>	<b>224</b>

Catatan/Note:

Sumber/Source: Data pokok pendidikan 2021/Basic Education Data 2021

**Tabel**  
**Table** 4.1.3

**Jumlah Sekolah, Guru dan Murid Sekolah Dasar (SD) Swasta Menurut Kelurahan/Desa di Kecamatan Fatuleu Tengah, 2021**  
**Number of Schools, Teachers and Private Primary School Students by Kelurahan/Village in Fatuleu Tengah Subdistrict, 2021**

Kelurahan/Desa Kelurahan/Village	Sekolah School	Guru/ Teacher		Murid/ Student	
		Laki-laki Male	Perempuan Female	Laki-laki Male	Perempuan Female
(1)	(2)	(3)	(4)	(5)	(6)
Oelbiteno	1	1	4	33	14
Nunsaen	1	3	6	53	42
Passi	-	-	-	-	-
Nonbaun	-	-	-	-	-
<b>Fatuleu Tengah</b>	<b>2</b>	<b>4</b>	<b>10</b>	<b>86</b>	<b>56</b>

Catatan/Note:

Sumber/Source: Data pokok pendidikan 2021/Basic Education Data 2021

**Tabel**  
**Table** 4.1.4

**Jumlah Peserta Ujian dan Lulus Ujian Sekolah Dasar (SD) Negeri dan Swasta Menurut Kelurahan/Desa di Kecamatan Fatuleu Tengah, 2021**  
**Number of Exam Participants and Passed Public and Private Primary School Exam by Kelurahan/Village in Fatuleu Tengah Subdistrict, 2021**

Kelurahan/Desa Kelurahan/Village	SD Negeri		SD Swasta	
	Peserta Participant	Lulus Passed Exam	Peserta Participant	Lulus Passed Exam
(1)	(2)	(3)	(4)	(5)
Oelbiteno	...	...	...	...
Nunsaen	...	...	...	...
Passi	...	...	...	...
Nonbaun	...	...	...	...
<b>Fatuleu Tengah</b>	...	...	...	...

Catatan/Note:

Sumber/Source: -

**Tabel**  
**Table** 4.1.5

**Jumlah Sekolah, Guru dan Murid Sekolah Menengah Pertama (SMP) Negeri Menurut Kelurahan/Desa di Kecamatan Fatuleu Tengah, 2021**  
**Number of Schools, Teachers and Public Junior High School Students by Kelurahan/Village in Fatuleu Tengah Subdistrict, 2021**

Kelurahan/Desa Kelurahan/Village	Sekolah School	Guru/ Teacher		Murid/ Student	
		Laki-laki Male	Perempuan Female	Laki-laki Male	Perempuan Female
(1)	(2)	(3)	(4)	(5)	(6)
Oelbiteno	1	3	5	17	22
Nunsaen	3	11	22	97	103
Passi	1	2	6	31	29
Nonbaun	2	9	13	32	46
<b>Fatuleu Tengah</b>	<b>7</b>	<b>25</b>	<b>46</b>	<b>177</b>	<b>200</b>

Catatan/Note:

Sumber/Source: Data pokok pendidikan 2021/Basic Education Data 2021

**Tabel**  
**Table** 4.1.6

**Jumlah Sekolah, Guru dan Murid Sekolah Menengah Pertama (SMP) Swasta Menurut Kelurahan/Desa di Kecamatan Fatuleu Tengah, 2021**  
**Number of Schools, Teachers and Private Junior High School Students by Kelurahan/Village in Fatuleu Tengah Subdistrict, 2021**

Kelurahan/Desa Kelurahan/Village	Sekolah School	Guru/ Teacher		Murid/ Student	
		Laki-laki Male	Perempuan Female	Laki-laki Male	Perempuan Female
(1)	(2)	(3)	(4)	(5)	(6)
Oelbiteno	-	-	-	-	-
Nunsaen	-	-	-	-	-
Passi	-	-	-	-	-
Nonbaun	-	-	-	-	-
<b>Fatuleu Tengah</b>	-	-	-	-	-

Catatan/Note:

Sumber/Source: Data pokok pendidikan 2021/Basic Education Data 2021

**Tabel**  
**Table** 4.1.7

**Jumlah Peserta Ujian dan Lulus Ujian Sekolah Menengah Pertama (SMP) Negeri dan Swasta Menurut Kelurahan/Desa di Kecamatan Fatuleu Tengah, 2021**  
**Number of Exam Participants and Passed Public and Private Junior High School Exam by Kelurahan/Village in Fatuleu Tengah Subdistrict, 2021**

Kelurahan/Desa Kelurahan/Village	SMP Negeri		SMP Swasta	
	Peserta Participant	Lulus Passed Exam	Peserta Participant	Lulus Passed Exam
(1)	(2)	(3)	(4)	(5)
Oelbiteno	...	...	...	...
Nunsaen	...	...	...	...
Passi	...	...	...	...
Nonbaun	...	...	...	...
<b>Fatuleu Tengah</b>	...	...	...	...

Catatan/Note:

Sumber/Source: -

**Tabel**  
**Table 4.1.8**

**Jumlah Sekolah, Guru dan Murid Sekolah Menengah Atas (SMA) Negeri Menurut Kelurahan/Desa di Kecamatan Fatuleu Tengah, 2021**  
**Number of Schools, Teachers and Public Senior High School Students by Kelurahan/Village in Fatuleu Tengah Subdistrict, 2021**

Kelurahan/Desa Kelurahan/Village	Sekolah School	Guru/ Teacher		Murid/ Student	
		Laki-laki Male	Perempuan Female	Laki-laki Male	Perempuan Female
(1)	(2)	(3)	(4)	(5)	(6)
Oelbiteno	1	5	10	51	46
Nunsaen	1	7	15	61	94
Passi	-	-	-	-	-
Nonbaun	1	8	11	28	53
<b>Fatuleu Tengah</b>	<b>3</b>	<b>20</b>	<b>36</b>	<b>140</b>	<b>193</b>

Catatan/Note:

Sumber/Source: Data pokok pendidikan 2021/Basic Education Data 2021



**Tabel**  
**Table** 4.1.9

**Jumlah Sekolah, Guru dan Murid Sekolah Menengah Atas (SMA) Swasta Menurut Kelurahan/Desa di Kecamatan Fatuleu Tengah, 2021**  
**Number of Schools, Teachers and Private Senior High School Students by Kelurahan/Village in Fatuleu Tengah Subdistrict, 2021**

Kelurahan/Desa Kelurahan/Village	Sekolah School	Guru/ Teacher		Murid/ Student	
		Laki-laki Male	Perempuan Female	Laki-laki Male	Perempuan Female
(1)	(2)	(3)	(4)	(5)	(6)
Oelbiteno	-	-	-	-	-
Nunsaen	-	-	-	-	-
Passi	-	-	-	-	-
Nonbaun	-	-	-	-	-
<b>Fatuleu Tengah</b>	-	-	-	-	-

Catatan/Note:

Sumber/Source: Data pokok pendidikan 2021/Basic Education Data 2021

**Tabel**  
**Table** 4.1.10

**Jumlah Peserta Ujian dan Lulus Ujian Sekolah Menengah Atas (SMA) Negeri dan Swasta Menurut Kelurahan/Desa di Kecamatan Fatuleu Tengah, 2021**  
**Number of Examinees and Passed Public and Private Senior High School Exam by Kelurahan/Village in Fatuleu Tengah Subdistrict, 2021**

Kelurahan/Desa Kelurahan/Village	SMA Negeri		SMA Swasta	
	Peserta Participant	Lulus Passed Exam	Peserta Participant	Lulus Passed Exam
(1)	(2)	(3)	(4)	(5)
Oelbiteno	...	...	...	...
Nunsaen	...	...	...	...
Passi	...	...	...	...
Nonbaun	...	...	...	...
<b>Fatuleu Tengah</b>	...	...	...	...

Catatan/Note:

Sumber/Source: -

**Tabel 4.1.11** Banyaknya Madrasah Ibtidaiyah (MI) Menurut Kelurahan/Desa di Kecamatan Fatuleu Tengah, 2021  
**Table** *Number of Madrasah Ibtidaiyah (MI) by Kelurahan/Village in Fatuleu Tengah Subdistrict, 2021*

Kelurahan/Desa Kelurahan/Village	Negeri Public	Swasta Private	Jumlah Total
(1)	(2)	(3)	(4)
Oelbiteno	-	-	-
Nunsaen	-	-	-
Passi	-	-	-
Nonbaun	-	-	-
<b>Fatuleu Tengah</b>	-	-	-

Catatan/Note: ...

Sumber/Source: BPS, Pendataan Potensi Desa (Podes) 2021/ BPS-Statistics Indonesia, Village Potential Data Collection 2021

**Tabel** 4.1.12 **Banyaknya Madrasah Tsanawiyah (MTs) Menurut Kelurahan/Desa di Kecamatan Fatuleu Tengah, 2021**  
**Table** **Number of Madrasah Tsanawiyah (MTs) by Kelurahan/Village in Fatuleu Tengah Subdistrict, 2021**

Kelurahan/Desa Kelurahan/Village	Negeri Public	Swasta Private	Jumlah Total
(1)	(2)	(3)	(4)
Oelbiteno	-	-	-
Nunsaen	-	-	-
Passi	-	-	-
Nonbaun	-	-	-
<b>Fatuleu Tengah</b>	-	-	-

Catatan/Note: ...

Sumber/Source: BPS, Pendataan Potensi Desa (Podes) 2021/ BPS-Statistics Indonesia, Village Potential Data Collection 2021

**Tabel**  
**Table** 4.1.13

**Banyaknya Madrasah Aliyah (MA) Menurut Kelurahan/  
Desa di Kecamatan Fatuleu Tengah, 2021**  
*Number of Madrasah Aliyah (MA) by Kelurahan/Village in  
Fatuleu Tengah Subdistrict, 2021*

Kelurahan/Desa Kelurahan/Village	Negeri Public	Swasta Private	Jumlah Total
(1)	(2)	(3)	(4)
Oelbiteno	-	-	-
Nunsaen	-	-	-
Passi	-	-	-
Nonbaun	-	-	-
<b>Fatuleu Tengah</b>	-	-	-

Catatan/Note: ...

Sumber/Source: BPS, Pendataan Potensi Desa (Podes) 2021/ BPS-Statistics Indonesia, Village Potential Data Collection 2021

**Tabel 4.1.14** Banyaknya Sekolah Menengah Kejuruan (SMK) Menurut Kelurahan/Desa di Kecamatan Fatuleu Tengah, 2021  
**Table** *Number of Vocational High Schools by Kelurahan/Village in Fatuleu Tengah Subdistrict, 2021*

Kelurahan/Desa Kelurahan/Village	Negeri Public	Swasta Private	Jumlah Total
(1)	(2)	(3)	(4)
Oelbiteno	-	-	-
Nunsaen	-	-	-
Passi	-	-	-
Nonbaun	-	-	-
<b>Fatuleu Tengah</b>	-	-	-

Catatan/Note: ...

Sumber/Source: BPS, Pendataan Potensi Desa (Podes) 2021/ BPS-Statistics Indonesia, Village Potential Data Collection 2021

**Tabel 4.1.15** Banyaknya Akademi/Perguruan Tinggi Menurut Kelurahan/Desa di Kecamatan Fatuleu Tengah, 2021  
**Number of Academy/University by Kelurahan/Village in Fatuleu Tengah Subdistrict, 2021**

Kelurahan/Desa Kelurahan/Village	Negeri Public	Swasta Private	Jumlah Total
(1)	(2)	(3)	(4)
Oelbiteno	-	-	-
Nunsaen	-	-	-
Passi	-	-	-
Nonbaun	-	-	-
<b>Fatuleu Tengah</b>	-	-	-

Catatan/Note: ...

Sumber/Source: BPS, Pendataan Potensi Desa (Podes) 2021/ BPS-Statistics Indonesia, Village Potential Data Collection 2021

**Tabel**  
**Table** 4.1.16

**Kemudahan Untuk Mencapai Sarana Pendidikan Terdekat Bagi Kelurahan/Desa yang Tidak ada Sarana Pendidikan Menurut Kelurahan/Desa dan Jenjang Pendidikan di Kecamatan Fatuleu Tengah, 2021**  
*Ease of Reacing Nearby Educational Facility for Kelurahan/Village with no Educational Facility by Kelurahan/Village and Educational Level in Fatuleu Tengah Subdistrict, 2021*

Kelurahan/Desa Kelurahan/Village	SD Primary School	MI	SMP Junior High School	MTS
(1)	(2)	(3)	(4)	(5)
Oelbiteno	-	Mudah	-	Mudah
Nunsaen	-	Mudah	-	Mudah
Passi	-	Mudah	-	Mudah
Nonbaun	-	Sulit	-	Sulit



Lanjutan Tabel/*Continued Table* 4.1.16

Kelurahan/Desa Kelurahan/Village	SMA Senior High School	MA	SMK Vocational High School	Akademi/ Perguruan Tinggi University
(1)	(6)	(7)	(8)	(9)
Oelbiteno	-	Mudah	Mudah	Mudah
Nunsaen	-	Mudah	Mudah	Mudah
Passi	Mudah	Mudah	Mudah	Mudah
Nonbaun	-	Sulit	Sulit	Sulit

Catatan/Note: ...

Sumber/Source: BPS, Pendataan Potensi Desa (Podes) 2021/ *BPS-Statistics Indonesia, Village Potential Data Collection 2021*

## 4.2 KESEHATAN HEALTH

**Tabel** 4.2.1 **Jumlah Sarana Kesehatan Menurut Kelurahan/Desa di Kecamatan Fatuleu Tengah, 2021**  
**Table** *Number of Health Facilities by Kelurahan/Village in Fatuleu Tengah Subdistrict, 2021*

Kelurahan/Desa Kelurahan/Village	Rumah Sakit Hospital	Rumah Sakit Bersalin Maternity Hospital	Poliklinik/Balai Pengobatan Polyclinic
(1)	(2)	(3)	(4)
Oelbiteno	-	-	-
Nunsaen	-	-	-
Passi	-	-	-
Nonbaun	-	-	-
<b>Fatuleu Tengah</b>	-	-	-

Lanjutan Tabel/*Continued Table 4.2.1*

Kelurahan/Desa <i>Kelurahan/Village</i>	Puskesmas/ <i>Public Health Center</i>		Apotek <i>Pharmacy</i>
	Rawat Inap	Tanpa Rawat Inap	
(1)	(5)	(6)	(7)
Oelbiteno	1	-	-
Nunsaen	-	-	-
Passi	-	-	-
Nonbaun	-	-	-
<b>Fatuleu Tengah</b>	<b>1</b>	<b>-</b>	<b>-</b>

Catatan/Note: ...

Sumber/Source: BPS, Pendataan Potensi Desa (Podes) 2021/ *BPS-Statistics Indonesia, Village Potential Data Collection 2021*

**Tabel** 4.2.2 **Jumlah Tenaga Kesehatan Menurut Kelurahan/Desa di Kecamatan Fatuleu Tengah, 2021**  
**Table** 4.2.2 **Number of Medical Personnel by Kelurahan/Village in Fatuleu Tengah Subdistrict, 2021**

Kelurahan/Desa Kelurahan/Village	Dokter Doctor	Bidan Midwife	Perawat Nurse	Juru Vaksinasi Vaccinator	Sanitasi Sanitation	Lainnya Others
(1)	(2)	(3)	(4)	(5)	(6)	(7)
Oelbiteno	-	2	2	1	2	5
Nunsaen	-	1	-	-	-	-
Passi	-	1	-	-	-	-
Nonbaun	-	1	-	-	-	-
<b>Fatuleu Tengah</b>	<b>-</b>	<b>5</b>	<b>2</b>	<b>-</b>	<b>2</b>	<b>5</b>

Catatan/Note:

Sumber/Source: Puskesmas Oelbiteno/Oelbiteno Health Center

**Tabel**  
**Table** 4.2.3

**Jumlah Posyandu, Kader Aktif, Dukun Bayi dan Dukun Patah Tulang Menurut Kelurahan/Desa di Kecamatan Fatuleu Tengah, 2021**  
*Number of Integrated Service Post, Active Cadre, Baby Shaman and Fracture Shaman by Kelurahan/Village in Fatuleu Tengah Subdistrict, 2021*

Kelurahan/Desa Kelurahan/Village	Posyandu <sup>1</sup> Integrated Service Post	Kader Aktif <sup>2</sup> Active Cadre	Dukun Bayi <sup>1</sup> Baby Shaman	Dukun Patah <sup>2</sup> Tulang Fracture Shaman
(1)	(2)	(3)	(4)	(5)
Oelbiteno	4	28	-	2
Nunsaen	6	33	5	4
Passi	3	21	-	4
Nonbaun	3	21	2	2
<b>Fatuleu Tengah</b>	<b>16</b>	<b>103</b>	<b>7</b>	<b>12</b>

Catatan/Note:

Sumber/Source: 1 BPS, Pendataan Potensi Desa (Podes) 2021/ BPS-Statistics Indonesia, Village Potential Data Collection 2021  
2 Puskesmas Oelbiteno/Oelbiteno Health Center

**Tabel**  
**Table** 4.2.4**Jumlah Pasien Menurut Jenis Penyakit yang Dominan di  
Kecamatan Fatuleu Tengah, 2021**  
**Number of Patients by Types of Dominant Disease in  
Fatuleu Tengah Subdistrict, 2021**

Penyakit Diseases	Penderita Patients
(1)	(2)
01. Infeksi Saluran Pernapasan/ <i>Respiratory Tract Infections</i>	...
02. Mialgia/ <i>Malgia</i>	...
03. Dispepsia/ <i>Dyspepsia</i>	...
04. Dermatitis Kontak Alergi/ <i>Allergic Contact Dermatitis</i>	...
05. Abses, Furunkel, Karbunkel/ <i>Abscess, Furuncle, Carbuncle</i>	...
06. Hipertensi Primer/ <i>Primary Hypertension</i>	...
07. Observasi Febris/ <i>Febrile Observation</i>	...
08. Sakit Kepala/ <i>Headache</i>	...
09. Artritis Rematoid/ <i>Rheumatoid Arthritis</i>	...
10. Anemia Defisiensi Zat Besi/ <i>Anemia</i>	...
11. Faringitis Akut/ <i>Acute pharyngitis</i>	...
12. Batuk/ <i>Cough</i>	...
13. Gangguan Makan/ <i>Eating Disorder</i>	...
14. Diare/ <i>Diarrhea</i>	...
15. Dermatitis Seroboik/ <i>Seborrheic Dermatitis</i>	...
<b>Jumlah/Total</b>	...

Catatan/Note:

Sumber/Source: -

**Tabel**  
**Table** 4.2.5

**Jumlah Akseptor KB Aktif (CU), Pasangan Usia Subur (PUS) dan Persentase CU Terhadap PUS Menurut Kelurahan/Desa di Kecamatan Fatuleu Tengah, 2021**  
**Number of Active Family Planning Acceptor, Couples of Reproductive Age and Percentage of CU to PUS By Kelurahan/Village in Fatuleu Tengah Subdistrict, 2021**

Kelurahan/Desa Kelurahan/Village	CU Active Acceptor	PUS Couples of Reproductive Age	Persentase CU Terhadap PUS Percentage of CU to PUS
(1)	(2)	(3)	(4)
Oelbiteno	4	310	1,29
Nunsaen	4	577	0,69
Passi	4	249	1,61
Nonbaun	4	281	1,42
<b>Fatuleu Tengah</b>	<b>16</b>	<b>1 417</b>	<b>1,13</b>

Catatan/Note:

Sumber/Source: Puskesmas Oelbiteno/Oelbiteno Health Center

**Tabel**  
**Table** 4.2.6

**Jumlah Akseptor KB Aktif Menurut Kelurahan/Desa dan Metode Kontrasepsi yang Digunakan di Kecamatan Fatuleu Tengah, 2021**  
**Number of Active Family Planning Acceptors by Kelurahan/Village and Contraceptive Method in Fatuleu Tengah Subdistrict, 2021**

Kelurahan/Desa Kelurahan/Village	Suntikan Injection	Implan Implant	IUD	Pil Pill	Kondom Condom	MOW	MOP
(1)	(2)	(3)	(4)	(5)	(6)	(7)	(8)
Oelbiteno	135	11	-	21	...	...	...
Nunsaen	117	16	-	-	...	...	...
Passi	113	3	-	-	...	...	...
Nonbaun	101	1	-	-	...	...	...
<b>Fatuleu Tengah</b>	<b>466</b>	<b>31</b>	<b>-</b>	<b>21</b>	<b>...</b>	<b>...</b>	<b>...</b>

Catatan/Note:

Sumber/Source: Puskesmas Oelbiteno/Oelbiteno Health Center



**Tabel**  
**Table** 4.2.7

**Jumlah Balita yang Mendapat Imunisasi Menurut  
Kelurahan/Desa dan Jenis Imunisasi di Kecamatan Fatuleu  
Tengah, 2021**  
*Number of Toddlers who Received Immunization by  
Kelurahan/Village and Types of Immunization in Fatuleu  
Tengah Subdistrict, 2021*

Kelurahan/Desa Kelurahan/Village	BCG	Hepatitis B	DPT	Campak Measles	Polio
(1)	(2)	(3)	(4)	(5)	(6)
Oelbiteno	...	...	...	...	...
Nunsaen	...	...	...	...	...
Passi	...	...	...	...	...
Nonbaun	...	...	...	...	...
<b>Fatuleu Tengah</b>	...	...	...	...	...

Catatan/Note:

Sumber/Source: -

**Tabel**  
**Table** 4.2.8

**Jumlah Ibu Hamil yang Mendapat Imunisasi Menurut Kelurahan/Desa dan Jenis Imunisasi di Kecamatan Fatuleu Tengah, 2021**  
**Number of Pregnants who Received Immunization by Kelurahan/Village and Types of Immunization in Fatuleu Tengah Subdistrict, 2021**

Kelurahan/Desa Kelurahan/Village	TT 1	TT 2
(1)	(2)	(3)
Oelbiteno	...	...
Nunsaen	...	...
Passi	...	...
Nonbaun	...	...
<b>Amarasi Timur</b>	...	...

Catatan/Note:

Sumber/Source: -

**Tabel**  
**Table** 4.2.9

**Jumlah Kematian Bayi Usia 0 – 12 Bulan Menurut  
Kelurahan/Desa di Kecamatan Fatuleu Tengah, 2021**  
*Number of Infants Mortality Age 0-12 Months by Kelurahan/  
Village in Fatuleu Tengah Subdistrict, 2021*

<b>Kelurahan/Desa</b> <b>Kelurahan/Village</b>	<b>Jumlah</b> <b>Total</b>
(1)	(2)
Oelbiteno	...
Nunsaen	...
Passi	...
Nonbaun	...
<b>Fatuleu Tengah</b>	...

Catatan/Note:

Sumber/Source: -

**Tabel**  
**Table** 4.2.10

**Kemudahan Mencapai Sarana Kesehatan Terdekat Bagi Kelurahan/Desa yang Tidak Ada Sarana Kesehatan Menurut Kelurahan/Desa dan Jenis Sarana Kesehatan di Kecamatan Fatuleu Tengah, 2021**  
*Ease of Reacing Nearby Health Facilitiy for Kelurahan/Village with no Health Facilitiy by Kelurahan/Village and types of Health Facilities in Fatuleu Tengah Subdistrict, 2021*

Kelurahan/Desa Kelurahan/Village	Rumah Sakit Hospital	Rumah Sakit Bersalin Maternity Hospital	Poliklinik/Balai Pengobatan Polyclinic
(1)	(2)	(3)	(4)
Oelbiteno	Mudah	Mudah	Mudah
Nunsaen	Sangat mudah	Mudah	Mudah
Passi	Mudah	Mudah	Mudah
Nonbaun	Sulit	Sulit	Sulit

Lanjutan Tabel/*Continued Table* 4.2.10

Kelurahan/Desa Kelurahan/Village	Puskesmas/ <i>Public Health Center</i>		Apotek <i>Pharmacy</i>
	Rawat Inap	Tanpa Rawat Inap	
(1)	(5)	(6)	(7)
Oelbiteno	-	Mudah	Mudah
Nunsaen	Mudah	Mudah	Mudah
Passi	Mudah	Mudah	Mudah
Nonbaun	Sulit	Sulit	Sulit

Catatan/Note: ...

Sumber/Source: BPS, Pendataan Potensi Desa (Podes) 2021/ *BPS-Statistics Indonesia, Village Potential Data Collection 2021*

**Tabel**  
**Table** 4.2.11

**Banyaknya Warga Penderita Gizi Buruk Menurut  
Kelurahan/Desa di Kecamatan Fatuleu Tengah 2019 dan  
2020**  
*Number of People with Malnutrition by Kelurahan/Village in  
Fatuleu Tengah Subdistrict, 2019 and 2020*

Kelurahan/Desa Kelurahan/Village	2019	2020
(1)	(2)	(3)
Oelbiteno	15	2
Nunsaen	5	5
Passi	4	-
Nonbaun	6	37
<b>Fatuleu Tengah</b>	<b>30</b>	<b>44</b>

Catatan/Note: ...

Sumber/Source: BPS, Pendataan Potensi Desa (Podes) 2020 dan 2021/ BPS-Statistics Indonesia, Village Potential Data Collection 2020 and 2021

### 4.3 KRIMINAL CRIME

**Tabel 4.3.1 Kasus Kriminal yang Terjadi Menurut Jenis dan Cara Penanganan Polisi di Kecamatan Fatuleu Tengah, 2021**  
*Criminal Cases Occurring by Type and Method of Police Handling in Fatuleu Tengah Subdistrict, 2021*

	Kasus Cases	Dilaporkan Reported	Diselesaikan Solved	Diteruskan Continued
	(1)	(2)	(3)	(4)
01.	Penganiayaan/ <i>Persecution</i>	-	-	-
02.	Pencurian/ <i>Stealing</i>	2	2	-
03.	Penggelapan/ <i>Embezzlement</i>	-	-	-
04.	Pemfitnaan/Penghinaan/ <i>Insult</i>	-	-	-
05.	Pencurian Hewan/ <i>Animal Stealing</i>	1	1	-
06.	Kecelakaan Lalu Lintas/ <i>Traffic Accident</i>	-	-	-
07.	Pengrusakan/ <i>Destruction</i>	-	-	-
08.	Pemilikan Senjata Api/ <i>Gun Possession</i>	-	-	-
09.	Kebakaran Rumah/ <i>House Fire</i>	-	-	-
10.	Pengancaman/ <i>Threat</i>	-	-	-
11.	Pemalsuan Tanda Tangan/ <i>Signature Forgery</i>	-	-	-
12.	Perzinahan/ <i>Adultery</i>	-	-	-
13.	Percabulan/ <i>Lewd</i>	-	-	-
14.	Penipuan/ <i>Deception</i>	-	-	-
15.	Pemeriksaan/ <i>Rape</i>	-	-	-
16.	Pembunuhan/ <i>Murder</i>	-	-	-
17.	Pengeroyokan/ <i>Assaulting</i>	3	3	-
	<b>Jumlah/Total</b>	<b>6</b>	<b>6</b>	<b>-</b>

Catatan/Note:

Sumber/Source: Polsek Camplong I/ *Camplong I Police Office*

#### 4.4 AGAMA RELIGION

**Tabel 4.4.1** Jumlah Penduduk Menurut Kelurahan/Desa dan Agama di Kecamatan Fatuleu Tengah, 2021  
*Number of Population by Kelurahan/Village and Religion in Fatuleu Tengah Subdistrict, 2021*

Kelurahan/Desa Kelurahan/Village	Islam	Katholik Catholic	Protestan Protestant	Hindu	Budha Buddha
(1)	(2)	(3)	(4)	(5)	(6)
Oelbiteno	-	-	1 435	-	-
Nunsaen	-	27	2 255	-	-
Passi	-	-	1 016	-	-
Nonbaun	6	7	1 186	-	-
<b>Fatuleu Tengah</b>	<b>6</b>	<b>34</b>	<b>5 892</b>	<b>-</b>	<b>-</b>

Catatan/Note:

Sumber/Source: Kantor Desa Se-Kecamatan Fatuleu Tengah/Each Village Office In Fatuleu Tengah



**Tabel**  
**Table** 4.4.2

**Jumlah Tempat Ibadah Menurut Kelurahan/Desa dan Agama di Kecamatan Fatuleu Tengah, 2021**  
**Number of Places of Worship by Kelurahan/Village and Religion in Fatuleu Tengah Subdistrict, 2021**

Kelurahan/Desa Kelurahan/Village	Islam	Katholik Catholic	Protestan Protestant	Hindu	Budha Buddha
(1)	(2)	(3)	(4)	(5)	(6)
Oelbiteno	-	-	3	-	-
Nunsaen	-	-	4	-	-
Passi	-	-	1	-	-
Nonbaun	-	-	2	-	-
<b>Fatuleu Tengah</b>	-	-	<b>10</b>	-	-

Catatan/Note:

Sumber/Source: BPS, Pendataan Potensi Desa (Podes) 2021/ BPS-Statistics Indonesia, Village Potential Data Collection 2021

#### 4.5 SOSIAL LAINNYA OTHER SOCIAL

**Tabel**  
**Table** 4.5.1 **Jumlah Keluarga yang Menguasai/Memiliki Alat Komunikasi Menurut Kelurahan/Desa dan Jenis Alat Komunikasi di Kecamatan Fatuleu Tengah, 2021**  
*Number of Family who Has Communication Devices by Kelurahan/Village and Type of Communication Equipment in Fatuleu Tengah Subdistrict, 2021*

Kelurahan/Desa Kelurahan/Village	Radio/ Tape	Televisi Television	Parabola	Handphone
(1)	(2)	(3)	(4)	(5)
Oelbiteno	...	...	...	...
Nunsaen	...	...	...	...
Passi	...	...	...	...
Nonbaun	...	...	...	...
<b>Fatuleu Tengah</b>	...	...	...	...

Catatan/Note:

Sumber/Source:

**Tabel**  
**Table** 4.5.2

**Jumlah Keluarga yang Menggunakan Air Menurut  
Kelurahan/Desa dan Sumbernya di Kecamatan Fatuleu  
Tengah, 2021**  
*Number of Family Using Water by Kelurahan/Village and  
Source in Fatuleu Tengah Subdistrict, 2021*

Kelurahan/Desa Kelurahan/Village	Leding Plumbing	Sumur/Well		Mata Air Springs	Sungai River	Air Kemasan
		Pompa	Tanpa Pompa			
(1)	(2)	(3)	(4)	(5)	(6)	
Oelbiteno	-	-	57	283	-	-
Nunsaen	-	-	152	498	-	-
Passi	-	-	38	178	25	-
Nonbaun	-	-	15	143	95	-
<b>Fatuleu Tengah</b>	-	-	<b>262</b>	<b>1 102</b>	<b>120</b>	-

Catatan/Note:

Sumber/Source: Kantor Desa Se-Kecamatan Fatuleu Tengah/Each Village Office In Fatuleu Tengah

**Tabel 4.5.3** Jumlah Sumber Air Menurut Kelurahan/Desa dan Jenisnya di Kecamatan Fatuleu Tengah, 2021  
**Number of Water Source by Kelurahan/Village and Type in Fatuleu Tengah Subdistrict, 2021**

Kelurahan/Desa Kelurahan/Village	Sumur Well	Danau Lake	Mata Air Springs	Kali River
(1)	(2)	(3)	(4)	(5)
Oelbiteno	-	-	10	-
Nunsaen	-	-	16	1
Passi	-	-	7	1
Nonbaun	-	-	7	2
<b>Fatuleu Tengah</b>	-	-	<b>40</b>	<b>4</b>

Catatan/Note:

Sumber/Source: Kantor Desa Se-Kecamatan Fatuleu Tengah/Each Village Office In Fatuleu Tengah

**Tabel 4.5.4** Jumlah Keluarga Menurut Kelurahan/Desa dan Sumber Penerangan Utama di Kecamatan Fatuleu Tengah, 2021  
**Number of Family by Kelurahan/Village and Main Lighting Source in Fatuleu Tengah Subdistrict, 2021**

Kelurahan/Desa Kelurahan/Village	Listrik PLN	Listrik Non PLN	Non Listrik Non Electricity
(1)	(2)	(3)	(4)
Oelbiteno	228	-	112
Nunsaen	478	-	164
Passi	175	-	40
Nonbaun	170	5	77
<b>Fatuleu Tengah</b>	<b>1 051</b>	<b>5</b>	<b>393</b>

Catatan/Note: <sup>1</sup> Penerangan Non Listrik termasuk pelita, lampu gas, petromak, sentir, obor, dan sebagainya/  
*Non-Electrical Lighting includes lamps, gas lamps, petrol, flashlights, torches, and others*

Sumber/Source: BPS, Pendataan Potensi Desa (Podes) 2021/ *BPS-Statistics Indonesia, Village Potential Data Collection 2021*

**Tabel**  
**Table 4.5.5**

**Jumlah Keluarga yang Menggunakan Jamban/Kakus Menurut Kelurahan/Desa dan Status Kepemilikan di Kecamatan Fatuleu Tengah, 2021**  
**Number of Family Using Water Closet by Kelurahan/Village and Ownership Status in Fatuleu Tengah Subdistrict, 2021**

Kelurahan/Desa Kelurahan/Village	Sendiri Own	Bersama Together	Umum General	Lainnya Others
(1)	(2)	(3)	(4)	(5)
Oelbiteno	332	-	-	-
Nunsaen	617	13	-	-
Passi	239	-	-	-
Nonbaun	243	-	-	-
<b>Fatuleu Tengah</b>	<b>1 431</b>	<b>13</b>	<b>-</b>	<b>-</b>

Catatan/Note:

Sumber/Source: Kantor Desa Se-Kecamatan Fatuleu Tengah/Each Village Office In Fatuleu Tengah

**Tabel 4.5.6** Jumlah Keluarga Menurut Desa dan Jenis Bangunan Tempat Tinggal di Kecamatan Fatuleu Tengah, 2021  
**Number of Family by Village and Type of Residential Building in Fatuleu Tengah Subdistrict, 2021**

Kelurahan/Desa Kelurahan/Village	Permanen Permanent	Semi Permanen Semi-Permanent	Darurat Exigent
(1)	(2)	(3)	(4)
Oelbiteno	210	72	23
Nunsaen	460	120	81
Passi	119	61	33
Nonbaun	151	46	62
<b>Fatuleu Tengah</b>	<b>940</b>	<b>299</b>	<b>199</b>

Catatan/Note:

Sumber/Source: Kantor Desa Se-Kecamatan Fatuleu Tengah/Each Village Office In Fatuleu Tengah

**Tabel**  
**Table** 4.5.7

**Banyaknya Kelurahan/Desa Menurut Sumber Air Minum Sebagian Besar Keluarga di Kecamatan Fatuleu Tengah, 2020 dan 2021**  
**Number of Kelurahan/Villages by Drinking Water Source by Most of Family in Fatuleu Tengah Subdistrict, 2021**

Sumber Air Minum <i>Drinking Water Source</i>	2020	2021
(1)	(2)	(3)
Air Kemasan Bermerk/ <i>Bottled Water</i>	-	-
Air Isi Ulang/ <i>Refill Water</i>	-	-
Ledeng Dengan Meteran	-	-
Ledeng Tanpa Meteran	-	-
Sumur Bor atau Pompa/ <i>Pumped Water</i>	-	-
Sumur/ <i>Well</i>	-	1
Mata Air/ <i>Spring</i>	3	2
Sungai/Danau/Kolam/ Waduk/Situ/ Embung/Bendungan/ <i>River/Lake/Pond</i>	1	1
Air Hujan/ <i>Rainwater</i>	-	-
Lainnya/ <i>Others</i>	-	-

Catatan/Note: ...

Sumber/Source: BPS, Pendataan Potensi Desa (Podes) 2020 dan 2021/ *BPS-Statistics Indonesia, Village Potential Data Collection 2020 and 2021*



**Tabel**  
**Table** 4.5.8

**Banyaknya Kelurahan/Desa Menurut Penggunaan Fasilitas Tempat Buang Air Besar Sebagian Besar Keluarga di kecamatan Fatuleu Tengah, 2020 dan 2021**  
**Number of Kelurahan/Villages by Usage of Defecation Facility by Most of Family in Fatuleu Tengah Subdistrict, 2020 and 2021**

<b>Fasilitas Buang Air Besar</b> <b>Defecation Facility</b>	<b>2020</b>	<b>2021</b>
(1)	(2)	(3)
<b>Jamban/ Water Closet</b>		
Sendiri/ Own	4	4
Bersama/ Together	-	-
Umum/ Public	-	-
<b>Lainnya/ Others</b>	-	-

Catatan/Note: ...

Sumber/Source: BPS, Pendataan Potensi Desa (Podes) 2020 dan 2021/ BPS-Statistics Indonesia, Village Potential Data Collection 2020 and 2021

**Tabel**  
**Table** 4.5.9

**Banyaknya Kejadian Bencana Alam Menurut Kelurahan/  
Desa dan Jenis Bencana Alam di Kecamatan Fatuleu  
Tengah, 2021**  
*Number of Natural Disasters by Kelurahan/Village and  
Types in Fatuleu Tengah Subdistrict, 2021*

Kelurahan/Desa Kelurahan/Village	Gempa Bumi Earthquake	Tsunami	Gunung Meletus Volcano Eruption	Tanah Longsor Landslide
(1)	(2)	(3)	(4)	(5)
Oelbiteno	-	-	-	1
Nunsaen	-	-	-	1
Passi	-	-	-	1
Nonbaun	-	-	-	1
<b>Fatuleu Tengah</b>	-	-	-	<b>4</b>

Lanjutan Tabel/*Continued Table* 4.5.9

<b>Kelurahan/Desa Kelurahan/Village</b>	<b>Banjir Flood</b>	<b>Banjir Bandang Flash Flood</b>	<b>Kekeringan Drought</b>
(1)	(6)	(7)	(8)
Oelbiteno	-	-	-
Nunsaen	-	-	-
Passi	-	-	-
Nonbaun	-	-	-
<b>Fatuleu Tengah</b>	-	-	-

Lanjutan Tabel/*Continued Table 4.5.9*

<b>Kelurahan/Desa Kelurahan/Village</b>	<b>Kebakaran Hutan dan Lahan <i>Forest and Land fire</i></b>	<b>Angin Puyuh/ Puting Beliung/ Topan Hurricane</b>	<b>Gelombang Pasang Laut Tidal Wave</b>
(1)	(9)	(10)	(11)
Oelbiteno	-	1	-
Nunsaen	-	1	-
Passi	-	1	-
Nonbaun	-	1	-
<b>Fatuleu Tengah</b>	-	<b>4</b>	-

Catatan/Note: ...

Sumber/Source: BPS, Pendataan Potensi Desa (Podes) 2021/ *BPS-Statistics Indonesia, Village Potential Data Collection 2021*

**Tabel**  
**Table** 4.5.10

**Banyaknya Korban Jiwa Akibat Bencana Alam Menurut  
Kelurahan/Desa dan Jenis Bencana Alam di Kecamatan  
Fatuleu Tengah, 2021**  
*Number of Victims of Natural Disasters by Kelurahan/  
Village and Types in Fatuleu Tengah Subdistrict, 2021*

Kelurahan/Desa Kelurahan/Village	Gempa Bumi Earthquake	Tsunami	Gunung Meletus Volcano Eruption	Tanah Longsor Landslide
(1)	(2)	(3)	(4)	(5)
Oelbiteno	-	-	-	-
Nunsaen	-	-	-	-
Passi	-	-	-	-
Nonbaun	-	-	-	-
<b>Fatuleu Tengah</b>	-	-	-	-

Lanjutan Tabel/*Continued Table 4.5.10*

<b>Kelurahan/Desa Kelurahan/Village</b>	<b>Banjir Flood</b>	<b>Banjir Bandang Flash Flood</b>	<b>Kekeringan Drought</b>
(1)	(6)	(7)	(8)
Oelbiteno	-	-	-
Nunsaen	-	-	-
Passi	-	-	-
Nonbaun	-	-	-
<b>Fatuleu Tengah</b>	-	-	-

Lanjutan Tabel/*Continued Table* 4.5.10

<b>Kelurahan/Desa Kelurahan/Village</b>	<b>Kebakaran Hutan dan Lahan <i>Forest and Land fire</i></b>	<b>Angin Puyuh/ Puting Beliung/ Topan Hurricane</b>	<b>Gelombang Pasang Laut Tidal Wave</b>
(1)	(9)	(10)	(11)
Oelbiteno	-	-	-
Nunsaen	-	-	-
Passi	-	-	-
Nonbaun	-	-	-
<b>Fatuleu Tengah</b>	-	-	-

Catatan/Note: ...

Sumber/Source: BPS, Pendataan Potensi Desa (Podes) 2021/ *BPS-Statistics Indonesia, Village Potential Data Collection 2021*

**Tabel**  
**Table** 4.5.11

**Keberadaan Fasilitas/Upaya Antisipasi/Mitigasi Bencana Alam Menurut Kelurahan/Desa di Kecamatan Fatuleu Tengah, 2021**  
*The Existence of Natural Disaster Mitigation by Kelurahan/Village in Fatuleu Tengah Subdistrict, 2021*

Kelurahan/Desa Kelurahan/Village	Sistem Peringatan Dini Bencana Alam Natural Disasters Early Warning System	Sistem Peringatan Dini Khusus Tsunami Tsunami Early Warning System	Perlengkapan Keselamatan Safety Equipment
(1)	(2)	(3)	(4)
Oelbiteno	Tidak ada	Bukan wilayah potensi tsunami	Tidak ada
Nunsaen	Tidak ada	Bukan wilayah potensi tsunami	Tidak ada
Passi	Tidak ada	Bukan wilayah potensi tsunami	Tidak ada
Nonbaun	Tidak ada	Bukan wilayah potensi tsunami	Tidak ada
<b>Fatuleu Tengah</b>			



Lanjutan Tabel/*Continued Table* 4.5.11

Kelurahan/Desa Kelurahan/Village	Rambu-rambu dan Jalur Evakuasi Bencana Sign and Disaster Evacuation Route	Pembuatan, Perawatan, atau Normalisasi: Sungai, Kanal, Tanggul, Parit, Drainase, Waduk, Pantai, dll
(1)	(5)	(6)
Oelbiteno	Tidak ada	Tidak ada
Nunsaen	Tidak ada	Tidak ada
Passi	Tidak ada	Tidak ada
Nonbaun	Tidak ada	Tidak ada
<b>Fatuleu Tengah</b>		

Catatan/Note: ...

Sumber/Source: BPS, Pendataan Potensi Desa (Podes) 2021/ *BPS-Statistics Indonesia, Village Potential Data Collection 2021*

**Tabel**  
**Table** 4.5.12

**Banyaknya Kelurahan/Desa Menurut Ketersediaan Fasilitas/Lapangan Olahraga di Kecamatan Fatuleu Tengah, 2021**  
**Number of Kelurahan/Village According to Availability of Sport Facilities in Fatuleu Tengah Subdistrict, 2021**

Olahraga Sport	Kondisi Fasilitas/Lapangan Olahraga Facility Condition			Tidak Ada Fasilitas/Lapangan Olahraga No Facility
	Baik Good	Rusak Sedang Moderately Damaged	Rusak Parah Heavily Damaged	
(1)	(2)	(3)	(4)	(5)
Sepak bola/ Football	1	-	1	2
Bola voli/ Volleyball	3	-	1	-
Bulu tangkis/ Badminton	-	-	-	4
Bola basket/ Basketball	-	-	-	4
Tenis lapangan/ Tennis	-	-	-	4
Tenis meja/ Ping-pong	-	-	-	4
Futsal	-	-	-	4
Renang/ Swimming	-	-	-	4
Bela diri (pencak silat, karate, dll)/ Martial Art	-	-	-	4
Bilyard/ Billiard	-	-	-	4
Pusat kebugaran (senam, fitness, aerobik, dll)/ Gymnastics/ Fitness	-	-	-	4
Lainnya/ Others	-	-	-	4

Catatan/Note: ...

Sumber/Source: BPS, Pendataan Potensi Desa (Podes) 2021/ BPS-Statistics Indonesia, Village Potential Data Collection 2021

# PERTANIAN

AGRICULTURE

5

<https://www.winkab.bps.go.id>





**PENJELASAN TEKNIS****TECHNICAL NOTES**

- |   |   |
|---|---|
| <p>1. Survei Pertanian Hortikultura (SPH) diselenggarakan oleh Badan Pusat Statistik bekerja sama dengan Direktorat Jendral Tanaman Pangan, Kementerian Pertanian.</p>  | <p>1. <i>The Agricultural Survey for Horticulture (SPH) is carried out by the BPS-Statistics Indonesia in cooperation with the Directorate General of Horticulture, The Ministry of Agriculture.</i></p>  |
| <p>2. Metode yang digunakan dalam survei ini adalah metode pencacahan lengkap terhadap seluruh kecamatan di Indonesia dan dilaporkan secara rutin bulanan untuk SPH-SBS dan triwulanan untuk SPH-BST, SPH-TBF, SPH-TH oleh mantri tani/KCD.</p>           | <p>2. <i>The method used in this survey is complete enumeration for all of subdistrict in Indonesia and reported montly for SPHSBS, and quarterly for SPHBST, SPH-TBF, SPH-TH by agriculture extension service.</i></p>   |
| <p>3. Tanaman sayuran semusim adalah tanaman sumber vitamin, garam mineral dan lain-lain yang dikonsumsi dari bagian tanaman yang berupa daun, bunga, buah, dan umbinya, yang berumur kurang dari satu tahun.</p>   | <p>3. <i>Seasonal Vegetables plants are plant which are the sources of vitamin, mineral salt, etc consumed from the part of the plant in the form of fruits. These Plants are creeps with the age of less than one year.</i></p>  |
| <p>4. Tanaman buah-buahan semusim adalah tanaman sumber vitamin, garam mineral, dan lain-lain yang dikonsumsi dari bagian tanaman yang berupa buah, berumur kurang dari satu tahun, tidak berbentuk pohon/rumpun tetapi menjalar dan berbatang lunak.</p> | <p>4. <i>Seasonal fruits plants are plant which are the sources of vitamin, mineral salt, etc consumed from the part of the plant in the form of fruits, These Plants are creeps with the age of less than one year, not in the form of a tree/clump but spreading and having a soft trunk.</i></p> |
| <p>5. Tanaman buah-buahan tahunan adalah tanaman sumber vitamin, garam mineral, dan lain-lain yang dikonsumsi dari bagian</p>   | <p>5. <i>Annual fruits plants are plants which are the sources of vitamin, contained mineral salt, etc consumed from the</i></p>  |

- tanaman yang berupa buah dan merupakan tanaman tahunan.
6. Tanaman sayuran tahunan adalah tanaman sumber vitamin, garam mineral, dan lain-lain yang dikonsumsi dari bagian tanaman yang berupa daun dan atau buah yang berumur lebih dari satu tahun.
7. Tanaman biofarmaka adalah tanaman yang bermanfaat untuk obat-obatan, kosmetik, dan kesehatan yang dikonsumsi atau digunakan dari bagian-bagian tanaman tanaman seperti daun, batang, buah, umbi(rimpang) ataupun akar.
8. Tanaman hias adalah tanaman yang mempunyai nilai keindahan baik bentuk, warna, daun, tajuk maupun bunganya, sering digunakan untuk penghias pekarangan dan lain sebagainya.
9. Luas panen adalah luas tanaman sayuran, buah-buahan, biofarmaka dan tanaman hias yang diambil hasilnya/dipanen pada periode pelaporan.
10. Produksi Hortikultura adalah hasil menurut bentuk produk dari setiap tanaman sayuran, buah-buahan, biofarmaka dan tanaman hias yang diambil berdasarkan luas yang dipanen/ tanaman yang menghasilkan
- part of plant in the form of fruits and more than one year.*
6. *Annual vegetable plants are plants which are the sources of vitamin, contained mineral salt, etc consumed from the part of the plant in the form of vegetable and more than one year of age.*
7. *Medicinal plants are plants which are usefull for medicine. it is consumed from parts of the palnts such as leaf, flower, fruit, tuber and root.*
8. *Ornamental plants are plants which have abeaty value, either in shape, colour of leaf or crown of flower, and they are often used as a yard decorator.*
9. *Harvested area is area which vegetable, fruit, medicinal and ornamental plant of crop harvested during the period of report.*
10. *The Horticulture production is the standard production quantity from of vegetable, fruit, medicinal and ornamental plant based on harvested area reported montly/quarterly.*

pada bulan/triwulan laporan.

11. Data Statistik perkebunan merupakan data sekunder yang bersumber dari Dinas Pertanian Kabupaten Kupang.
11. *Data on Estate are secondary data obtained from Agriculture Extention of Kupang Regency.*

<https://kupangkab.bps.go.id>

**5.1 TANAMAN BAHAN MAKANAN  
FOODSTUFF PLANT**

**Tabel 5.1.1 Luas Panen, Rata-rata Produksi dan Produksi Tanaman Bahan Makanan Menurut Jenis Tanaman di Kecamatan Fatuleu Tengah, 2021**  
*Harvested Area, Average and Foodstuff Plants Production by types in Fatuleu Tengah Subdistrict, 2021*

Jenis Tanaman <i>Kind of Plant</i>	Luas Panen (ha) <i>Harvested Area (ha)</i>	Rata-rata Produksi (ton/ha) <i>Average Production (ton/ha)</i>	Produksi (ton) <i>Production (ton)</i>
(1)	(2)	(3)	(4)
01. Padi Sawah/ <i>Wet land Paddy</i>	-	-	-
02. Padi Ladang/ <i>Dry Land Paddy</i>	230,0	2,1	483,00
03. Jagung/ <i>Corn</i>	509,0	3,7	1 883,30
04. Ubi Kayu/ <i>Cassava</i>	3,0	3,0	9,00
05. Ubi Jalar/ <i>Sweet Potato</i>	-	-	-
06. Kacang Tanah/ <i>Peanut</i>	46,0	0,5	23,00
07. Kacang Hijau/ <i>Mung bean</i>	6,0	1,0	6,00
08. Sorgum/ <i>Sorghum</i>	-	-	-

Catatan/Note:

Sumber/Source: Dinas Pertanian dan Ketahanan Pangan kabupaten kupang/ State Agriculture and Food Security Service Of Kupang Regency



**Tabel**  
**Table** 5.1.2

**Produksi Sayur-sayuran Menurut Jenis Sayuran di  
Kecamatan Fatuleu Tengah (kuintal), 2021**  
*Production of Vegetables by Kind of Plant in Fatuleu Tengah  
Subdistrict (quintal), 2021*

Sayuran Vegetables		Produksi (Kuintal) Production (quintal)
(1)		(2)
01.	Bawang Merah/ <i>Shallot</i>	...
02.	Bawang Putih/ <i>Garlic</i>	...
03.	Bawang Daun/ <i>Spring Onion</i>	...
04.	Kentang/ <i>Potato</i>	...
05.	Kubis/ <i>Cabbage</i>	...
06.	Petsai/ <i>Chinese Cabbage</i>	...
07.	Sayur Putih/ <i>Napa Cabbage</i>	...
08.	Wortel/ <i>Carrot</i>	...
09.	Labu Siam/ <i>Chayote</i>	...
10.	Pucuk Labu Kuning	...
11.	Kacang Panjang/ <i>Yardlong bean</i>	...
12.	Cabe/ <i>Chili</i>	...
13.	Tomat/ <i>Tomato</i>	...
14.	Terung/ <i>Aubergine</i>	...
15.	Buncis/ <i>Green Bean</i>	...
16.	Ketimun/ <i>Cucumber</i>	...
17.	Kangkung/ <i>Water Spinach</i>	...
18.	Paria/ <i>Bitter Melon</i>	...
19.	Bayam/ <i>Spinach</i>	...
<b>Jumlah/Total</b>		...

Catatan/Note:

Sumber/Source: -

**Tabel**  
**Table** 5.1.3

**Produksi Buah-buahan Menurut Desa dan Jenis Buah di Kecamatan Fatuleu Tengah (kuintal), 2021**  
**Fruits Production by Kind of Plant in Fatuleu Tengah Subdistrict (quintal), 2021**

Buah-buahan Fruits	Produksi (Kuintal) Production (quintal)
(1)	(2)
01. Jeruk/ <i>Orange</i>	...
02. Pisang/ <i>Banana</i>	...
03. Mangga/ <i>Mango</i>	...
04. Pepaya/ <i>Papaya</i>	...
05. Nangka/ <i>Jackfruit</i>	...
06. Alpukat/ <i>Avocado</i>	...
07. Nanas/ <i>Pineapple</i>	...
08. Sirsak/ <i>Soursop</i>	...
09. Semangka/ <i>Watermelon</i>	...
<b>Jumlah/Total</b>	...

Catatan/Note:

Sumber/Source: -

**Tabel**  
**Table** 5.1.4

**Jumlah Bendungan, Cekdam, Embung dan Tanggul Air Menurut Kelurahan/Desa di Kecamatan Fatuleu Tengah, 2021**  
**Number of Dams, Barrier Leveies, Retention Basin and Water Leveies by Kelurahan/Village in Fatuleu Tengah Subdistrict, 2021**

Kelurahan/Desa Kelurahan/Village	Bendungan dam	Cekdam Barrier Levee	Embung Retention Basin	Tanggul Air Water Levee
(1)	(2)	(3)	(4)	(5)
Oelbiteno	-	-	1	-
Nunsaen	-	-	1	-
Passi	-	-	-	-
Nonbaun	-	-	-	-
<b>Fatuleu Tengah</b>	-	-	<b>2</b>	-

Catatan/Note:

Sumber/Source: Kantor Desa Se-Kecamatan Fatuleu Tengah/Each Village Office In Fatuleu Tengah

**Tabel** 5.1.5 **Luas Lahan Sawah Menurut Kelurahan/Desa dan Jenis Pengairan di Kecamatan Fatuleu Tengah (ha), 2021**  
**Table** 5.1.5 **Paddy Field Area by Kelurahan/Village and Type of Irrigation in Fatuleu Tengah Subdistrict (ha), 2021**

Kelurahan/Desa Kelurahan/Village	Teknis	½ Teknis	Sederhana	Desa/ Non PU	Tadah Hujan Rainfed
(1)	(2)	(3)	(4)	(5)	(6)
Olbiteno	-	-	-	-	-
Nunsaen	-	-	-	-	-
Passi	-	-	-	-	-
Nonbaun	-	-	-	-	-
<b>Fatuleu Tengah</b>	-	-	-	-	-

Catatan/Note:

Sumber/Source: Dinas Pertanian dan Ketahanan Pangan kabupaten kupang/ State Agriculture and Food Security Service Of Kupang Regency

## 5.2 PERKEBUNAN ESTATE CROPS

**Tabel 5.2.1 Luas (ha) dan Produksi Tanaman Perkebunan (ton) Menurut Jenis Tanaman di Kecamatan Fatuleu Tengah, 2021**  
*Plantation Crops Area (ha) and Production (ton) by tpe of Plants in Fatuleu Tengah Subdistrict, 2021*

Tanaman <i>Plant</i>	Luas/ Area				Produksi (ton) <i>Production (ton)</i>
	Tanaman Muda	Tanaman Produktif	Tanaman Tua/Rusak	Jumlah	
(1)	(2)	(3)	(4)	(5)	(6)
01. Kelapa/ <i>Coconut</i>	...	...	...	...	...
02. Coklat/ <i>Cocoa Preparation</i>	...	...	...	...	...
03. Kapuk/ <i>Kapok</i>	...	...	...	...	...
04. Kemiri/ <i>Candlenut</i>	...	...	...	...	...
05. Pinang/ <i>Areca Palm</i>	...	...	...	...	...
06. Kopi/ <i>Coffee</i>	...	...	...	...	...
07. Jambu Mete/ <i>Cashew</i>	...	...	...	...	...
08. Lontar/ <i>Asian Palmyra Palm</i>	...	...	...	...	...
09. Vanili/ <i>Flat-Leaved-Vanilla</i>	...	...	...	...	...
10. Jarak/ <i>Ricinus</i>	...	...	...	...	...
11. Lada/ <i>Pepper</i>	...	...	...	...	...
12. Pala/ <i>Nutmeg</i>	...	...	...	...	...
13. Ketumbar/ <i>Coriander</i>	...	...	...	...	...
14. Kakao/ <i>Cocoa</i>	...	...	...	...	...
<b>Jumlah/Total</b>	...	...	...	...	...

Catatan/Note:

Sumber/Source: -

**5.3 KEHUTANAN  
FORESTRY**

**Tabel 5.3.1 Luas Kawasan Hutan Menurut Kelurahan/Desa dan Jenis Penguasaan Hutan di Kecamatan Fatuleu Tengah, 2021 (ha)**  
*Forest Area by Kelurahan/Village and Type of Forest Mastery in Fatuleu Tengah Subdistrict, 2021 (ha)*

Kelurahan/Desa Kelurahan/Village	Hutan Negara/Lindung Protection Forest	Hutan Rakyat Community Forest
(1)	(2)	(3)
Oelbiteno	...	...
Nunsaen	...	...
Passi	...	...
Nonbaun	...	...
<b>Fatuleu Tengah</b>	...	...

Catatan/Note:  
Sumber/Source: -

**Tabel 5.3.2** **Produksi Hasil Hutan di Kecamatan Fatuleu Tengah, 2021**  
**Table** **5.3.2** **Forest Production in Fatuleu Tengah Subdistrict, 2021**

Jenis Hasil Hutan <i>Type of Forest Production</i>		Satuan <i>Unit</i>	Produksi <i>Production</i>
(1)		(2)	(3)
01.	Arang/ <i>Charcoal</i>	kg	...
02.	Bambu/ <i>Bamboo</i>	batang/ <i>stem</i>	...
03.	Kayu Bakar/ <i>Firewood</i>	m <sup>3</sup>	...
04.	Kayu Gelondongan/ <i>Wooden Log</i>	m <sup>3</sup>	...
05.	Kayu Jati/ <i>Teak Wood</i>	m <sup>3</sup>	...
06.	Rotan/ <i>Rattan</i>	m <sup>3</sup>	...
07.	Kayu R Bulat	m <sup>3</sup>	...
08.	Kayu Kuning	m <sup>3</sup>	...
09.	Kayu Merah	m <sup>3</sup>	...
10.	Balok Tuak	m <sup>3</sup>	...
11.	Bebak Gwang	lembar/ <i>leaf</i>	...
12.	Daun Gwang	lembar/ <i>leaf</i>	...
13.	Asam/ <i>Tamarind</i>	ton	...
14.	Madu/ <i>Honey</i>	liter	...

Catatan/Note:

Sumber/Source: -

**5.4 PETERNAKAN  
LIVESTOCK**

**Tabel 5.4.1 Populasi Ternak Besar Menurut Kelurahan/Desa dan Jenis Ternak di Kecamatan Fatuleu Tengah, 2021**  
*Big Livestock Population by Kelurahan/Village and Kind of Livestock in Fatuleu Tengah Subdistrict, 2021*

Kelurahan/Desa Kelurahan/Village	Sapi Cow	Kerbau Buffalo	Kuda Horse
(1)	(2)	(3)	(4)
Oelbiteno	...	...	...
Nunsaen	...	...	...
Passi	...	...	...
Nonbaun	...	...	...
<b>Fatuleu Tengah</b>	<b>5 442</b>	<b>50</b>	<b>90</b>

Catatan/Note:

Sumber/Source: Dinas Peternakan Kabupaten Kupang/Livestock Service of Kupang Regency



**Tabel**  
**Table** 5.4.2

**Populasi Ternak Kecil Menurut Kelurahan/Desa dan Jenis Ternak di Kecamatan Fatuleu Tengah, 2021**  
*Small Livestock Population by Kelurahan/Village and Kind of Livestock in Fatuleu Tengah Subdistrict, 2021*

Kelurahan/Desa Kelurahan/Village	Kambing Goat	Domba Sheep	Babi Pig
(1)	(2)	(3)	(4)
Oelbiteno	...	-	...
Nunsaen	...	-	...
Passi	...	-	...
Nonbaun	...	-	...
<b>Fatuleu Tengah</b>	<b>551</b>	<b>-</b>	<b>6 156</b>

Catatan/Note:

Sumber/Source: Dinas Peternakan Kabupaten Kupang/Livestock Service of Kupang Regency

**Tabel** 5.4.3 **Populasi Unggas Menurut Kelurahan/ Desa dan Jenisnya di Kecamatan Fatuleu Tengah, 2021**  
**Table** 5.4.3 **Poultry Population by Kelurahan/Village and Kind of Poultry in Fatuleu Tengah Subdistrict, 2021**

Kelurahan/Desa Kelurahan/Village	Ayam Ras Broiler Chicken	Ayam Buras/Kampung Non Broiler Chicken	Itik/Bebek Duck
(1)	(2)	(3)	(4)
Oelbiteno	-	...	...
Nunsaen	-	...	...
Passi	-	...	...
Nonbaun	-	...	...
<b>Fatuleu Tengah</b>	-	<b>13 233</b>	<b>17</b>

Catatan/Note:

Sumber/Source: Dinas Peternakan Kabupaten Kupang/Livestock Service of Kupang Regency

## 5.5 PERIKANAN FISHERY

**Tabel** 5.5.1 **Produksi Perikanan Laut Menurut Jenis Ikan di Kecamatan Fatuleu Tengah (ton), 2021**  
**Table** 5.5.1 **Marine Fishery Production by Kind of Fish in Fatuleu Tengah Subdistrict (ton), 2021**

Jenis Ikan Kind of Fish		Produksi (ton) Production (ton)
(1)		(2)
01.	Tuna/ <i>Tuna</i>	-
02.	Cakalang/ <i>Skipjack Tuna</i>	-
03.	Tongkol/ <i>Eastern Little Tuna</i>	-
04.	Tenggiri/ <i>Spanish Meckerel</i>	-
05.	Kembung/ <i>Chub Mackerel</i>	-
06.	Selar/ <i>Yellowstripe Scad</i>	-
07.	Tembang/ <i>Sardinella</i>	-
08.	Teri/ <i>Anchovy</i>	-
09.	Lolosi	...
10.	Parang-parang	-
11.	Layang/ <i>Mackerel Scad</i>	-
12.	Ikan Terbang/ <i>Flying Fish</i>	...
13.	Nipi	-
14.	Peperak	-
15.	Bawal/ <i>Pomfret</i>	-
16.	Kerapu/ <i>Grouper</i>	-
17.	Kakap/ <i>Snapper</i>	-
18.	Gergaheng	-
19.	Belanak/ <i>Mullet</i>	...
<b>Jumlah/Total</b>		...

Catatan/Note:

Sumber/Source: Dinas Perikanan Kabupaten Kupang/ *Fishery Service of Kupang Regency*

**Tabel**  
**Table** 5.5.2

**Produksi Laut Non Ikan Menurut Jenisnya di Kecamatan Fatuleu Tengah (ton), 2021**  
**Marine Non-Fish Production by Kind Non-Fish in Fatuleu Tengah Subdistrict (ton), 2021**

Jenis Non Ikan <i>Kind of Non-Fish</i>		Produksi (ton) <i>Production (ton)</i>
(1)		(2)
01.	Udang Halus/ <i>Fine Shrimp</i>	-
02.	Udang Windu/ <i>Tiger Prawn</i>	-
03.	Udang Putih/ <i>white shrimp</i>	-
04.	Kepiting/ <i>Crab</i>	-
05.	Kerang/ <i>Clam</i>	-
06.	Remis/ <i>mussel</i>	-
07.	Penyu/ <i>Turtle</i>	...
08.	Teripang/ <i>Sea cucumber</i>	-
09.	Rumput Laut/ <i>seaweed</i>	...
10.	Garam/ <i>Salt</i>	...
<b>Jumlah/Total</b>		

Catatan/Note:

Sumber/Source: : Dinas Perikanan Kabupaten Kupang/*Fishery Service of Kupang Regency*

**Tabel**  
**Table** 5.5.3

**Jumlah Nelayan Menurut Kelurahan/Desa dan Jenisnya di  
Kecamatan Fatuleu Tengah, 2021**  
*Number of Fisherman by Kelurahan/Village and Work Status  
in Fatuleu Tengah Subdistrict, 2021*

Kelurahan/Desa Kelurahan/Village	Nelayan Penuh	Nelayan Sambilan Penuh	Nelayan Sambilan Tambahan
(1)	(2)	(3)	(4)
Oelbiteno	...	...	-
Nunsaen	...	...	-
Passi	...	...	-
Nonbaun	...	...	-
<b>Fatuleu Tengah</b>	<b>52</b>	<b>60</b>	<b>-</b>

Catatan/Note:

Sumber/Source: Dinas Perikanan Kabupaten Kupang/ *Fishery Service of Kupang Regency*

**Tabel**  
**Table** 5.5.4

**Jumlah Perahu/Kapal Penangkap Ikan Menurut Jenisnya  
di Kecamatan Fatuleu Tengah, 2021**  
**Number of Marine Fishing Boats by Type of Boats in Fatuleu  
Tengah Subdistrict, 2021**

Jenis Perahu Type of Boats		Jumlah Total
(1)		(2)
01.	Perahu tanpa motor/ <i>Non-Motorized Boat</i>	
	Jukung/ <i>Dugout Boat</i>	-
	Kecil/ <i>Small</i>	-
	Sedang/ <i>Medium</i>	-
	Besar/ <i>Large</i>	-
02.	Perahu Bermotor/ <i>Motorized Boat</i>	
	Ketinting	-
	Tempel/ <i>Outboard Engine</i>	-
03.	Kapal Motor/ <i>Inboard Engine Boat</i>	
	GT 0,5-5	-
	GT 5-10	-
<b>Jumlah/Total</b>		-

Catatan/Note:

Sumber/Source: Dinas Perikanan Kabupaten Kupang/ *Fishery Service of Kupang Regency*

**Tabel**  
**Table** 5.5.5

**Jumlah Alat Penangkapan Ikan Menurut Jenisnya di  
Kecamatan Fatuleu Tengah, 2021**  
*Number of Marine Fishing Gear by Type of Fishing Gear in  
Fatuleu Tengah Subdistrict, 2021*

Jenis Alat Penangkapan Ikan <i>Type of Fishing Gear</i>		Jumlah <i>Total</i>
(1)		(2)
01.	Bagan/ <i>Lift Net</i>	-
02.	Pukat Cincin/ <i>purse seine</i>	-
03.	Jaring Insang/ <i>Gill net</i>	-
04.	Jala Lompo	-
05.	Jala Buang/ <i>Casting Net</i>	-
06.	Sero Sapulidi/ <i>Guiding Barriers</i>	-
07.	Pancing Tonda/ <i>Troll Lines</i>	-
08.	Rawai/ <i>Long Line</i>	-
09.	Lainnya/ <i>Others</i>	-
<b>Jumlah/Total</b>		-

Catatan/Note:

Sumber/Source: Dinas Perikanan Kabupaten Kupang/ *Fishery Service of Kupang Regency*

**Tabel**  
**Table** 5.5.6

**Produksi Perikanan Darat Menurut Tempat  
Pembudidayaan Ikan di Kecamatan Fatuleu Tengah (ton),  
2021**  
*Production of Inland Fishery by Fish Farming Place in  
Fatuleu Tengah Subdistrict (ton), 2021*

Tempat Pembudidayaan <i>Farming Place</i>		Produksi (ton) <i>Production (ton)</i>
(1)		(2)
01.	Empang/ <i>Pound</i>	-
02.	Sawah/ <i>Paddy Field</i>	-
03.	Tambak/ <i>Brackish Water Pond</i>	-
04.	Kolam/ <i>Fresh Water Work</i>	-
05.	Perairan Darat/ <i>Land Water Works</i>	-
06.	Perairan Sungai/ <i>River Water Works</i>	-
<b>Jumlah/Total</b>		

Catatan/Note:

Sumber/Source: Dinas Perikanan Kabupaten Kupang/ *Fishery Service of Kupang Regency*



**Tabel**  
**Table** 5.5.7

**Jumlah Petani Perikanan Darat Menurut Tempat  
Pembudidayaan di Kecamatan Fatuleu Tengah, 2021**  
**Number of Inland Fishery Farmers by Fish Farming Place in  
Fatuleu Tengah Subdistrict, 2021**

Tempat Pembudidayaan <i>Farming Place</i>		Petani <i>Farmers</i>
(1)		(2)
01.	Kolam/ <i>Fresh Water Works</i>	5
02.	Sawah/ <i>Paddy Field</i>	-
03.	Tambak/ <i>Brackish Water Pond</i>	-
<b>Jumlah/Total</b>		<b>5</b>

Catatan/Note:

Sumber/Source: Dinas Perikanan Kabupaten Kupang/ *Fishery Service of Kupang Regency*



# INDUSTRI DAN ENERGI

INDUSTRY AND ENERGY

6





**PENJELASAN TEKNIS**

1. Perusahaan atau usaha industri adalah suatu unit (kesatuan) usaha yang melakukan kegiatan ekonomi, bertujuan menghasilkan barang atau jasa, terletak pada suatu bangunan atau lokasi tertentu, dan mempunyai catatan administrasi tersendiri mengenai produksi dan struktur biaya serta ada seorang atau lebih yang bertanggung jawab atas usaha tersebut.
2. Perusahaan Industri Pengolahan dibagi dalam 4 golongan yaitu : Industri Besar, Industri Sedang, Industri Kecil, dan Industri Rumah Tangga.

**TECHNICAL NOTES**

1. *A company or industrial business is a business unit that carries out economic activities, aims to produce goods or services, is located in a certain building or location, and has its own administrative record regarding production and cost structure and there is one or more people who are responsible for the business.*
2. *Processing Industry Companies are divided into 4 groups, namely: Large Industry, Medium Industry, Small Industry, and Home Industry.*

## 6.1 INDUSTRI DAN ENERGI

### INDUSTRY AND ENERGY

**Tabel** 6.1.1 **Jumlah Industry Menurut Golongan Industri di Kecamatan Fatuleu Tengah, 2021**  
**Table** 6.1.1 **Number of Industries by Industrial Class in Fatuleu Tengah Subdistrict, 2021**

<b>Golongan Industri</b> <i>Industrial Class</i>	<b>Usaha</b> <i>Industrial Business</i>	<b>Tenaga Kerja</b> <i>Workers</i>
(1)	(2)	(3)
01. Industri Besar/ <i>Large Industry</i>	...	...
02. Industri Sedang/ <i>Medium Industry</i>	....	....
03. Industri Kecil/ <i>Small Industry</i>	...	...
04. Industri Rumah Tangga/ <i>Mikro Industry</i>	...	...

Catatan/Note:

Sumber/Source: -

**Tabel**  
**Table** 6.1.2

**Jumlah Industri, Tenaga Kerja dan Perkiraan Nilai  
Produksi Menurut Jenis Industri di Kecamatan Fatuleu  
Tengah, 2021**  
**Number of Industries, Workers and Estimated Production  
Value by Kind of Industry in Fatuleu Tengah Subdistrict,  
2021**

Jenis Industri <i>Kind of Industry</i>		Jumlah Usaha <i>Industrial Business</i>	Tenaga Kerja <i>Workers</i>
(1)		(2)	(3)
01.	Industri Batako/ <i>Batako Industries</i>	...	...
02.	Industri Minyak Kelapa/ <i>Coconut Oil Industries</i>	...	...
03.	Industri Penggilingan Jagung/ <i>Corn Milling Industries</i>	...	...
04.	Industri Penggilingan Padi/ <i>Paddy Milling Industries</i>	...	...
05.	Industri Makanan/ <i>Food Industries</i>	...	...
06.	Industri Garam/ <i>Salt Industries</i>	...	...
07.	Industri Pande Besi/ <i>Smith Industries</i>	...	...
08.	Industri Anyaman/ <i>Webbing Industries</i>	...	...
09.	Industri Tenun Ikat/ <i>Weaving Industries</i>	...	...
10.	Industri Meubel/ <i>Manufacture of Wood</i>	...	...
11.	Industri Ijuk/ <i>Palm Fiber Industries</i>	...	...
12.	Industri Lainnya/ <i>Other Industries</i>	...	...

Catatan/Note:

Sumber/Source: -

**Tabel**  
**Table** 6.1.3

**Produksi Bahan Galian Golongan C (m<sup>3</sup>) dan Retribusi (Rupiah) Menurut Jenisnya di Kecamatan Fatuleu Tengah, 2021**  
**Production of Class C Minerals (m<sup>3</sup>) and Retribution (Rupiah) by Kind of Minerals in Fatuleu Tengah Subdistrict, 2021**

Jenis Bahan Galian <i>Kind of Minerals</i>		Produksi (m <sup>3</sup> ) <i>Production (m<sup>3</sup>)</i>	Retribusi per m <sup>3</sup> (Rupiah) <i>Retribution per m<sup>3</sup> (Rupiah)</i>
(1)		(2)	(3)
01.	Pasir/ <i>Sand</i>	...	..
02.	Sirtu	...	...
03.	Batu Gelondong	...	...
04.	Batu Karang/ <i>Coral Reef</i>	...	...
05.	Batu Pecah/ <i>crushed stone</i>	...	...
06.	Tanah Putih/ <i>White Land</i>	...	...
07.	Tanah Urug	...	...

Catatan/Note:

Sumber/Source: -



**Tabel 6.1.4** Jumlah Pelanggan PDAM Menurut Kelurahan/Desa di Kecamatan Fatuleu Tengah, 2021  
**Number of PDAM Customers by Kelurahan/Village in Fatuleu Tengah Subdistrict, 2021**

Kelurahan/Desa Kelurahan/Village	Pelanggan Customer
(1)	(2)
Oelbiteno	-
Nunsaen	-
Passi	-
Nonbaun	-
<b>Fatuleu Tengah</b>	-

Catatan/Note:

Sumber/Source: BPS, Pendataan Potensi Desa (Podes) 2021/ BPS-Statistics Indonesia, Village Potential Data Collection 2021

**Tabel**  
**Table** 6.1.5

**Banyaknya Kelurahan/Desa Menurut Jenis Bahan Bakar untuk Memasak yang Digunakan Oleh Sebagian Besar Keluarga di Kecamatan Fatuleu Tengah 2020 dan 2021**  
**Number of Kelurahan/Village by Kind of Fuel for Cooking Used by Most Family in Fatuleu Tengah Subdistrict, 2020 and 2021**

Jenis Bahan Bakar <i>Kind of Fuel</i>	2020	2021
(1)	(2)	(3)
Gas Kota	-	-
LPG 3 Kg	-	-
LPG lebih dari 3 Kg	-	-
Minyak Tanah/ <i>Kerosene</i>	3	4
Kayu Bakar/ <i>Firewood</i>	4	4
Lainnya/ <i>Others</i>	-	-

Catatan/Note:

Sumber/Source: BPS, Pendataan Potensi Desa (Podes) 2020 dan 2021/ *BPS-Statistics Indonesia, Village Potential Data Collection 2020 and 2021*

# PERDAGANGAN TRADE

# 7





**PENJELASAN TEKNIS****TECHNICAL NOTES**

1. Usaha penyediaan akomodasi adalah usaha yang menyediakan pelayanan penginapan yang dapat dilengkapi dengan pelayanan pariwisata lainnya. Usaha penyedia akomodasi dapat berupa hotel, vila, pondok wisata, bumi perkemahan, persinggahan karavan, dan akomodasi lainnya yang digunakan untuk tujuan pariwisata.

1. *The business of providing accomodation is a business that provides specialty service that can be equipped with other tourism service. it includes hotel, villa, cottage, camping, caravan stop, and other accomodation that are used for tourism purposes.*

## 7.1 PERDAGANGAN TRADE

**Tabel 7.1.1** Jumlah Pedagang Besar dan Eceran Menurut Kelurahan/Desa, Jumlah Usaha dan Tenaga Kerja di Kecamatan Fatuleu Tengah, 2021  
*Number of WholeSellers and Retailers by Kelurahan/Village, Business and Worker in Fatuleu Tengah Subdistrict, 2021*

Kelurahan/Desa Kelurahan/Village	Pedagang Besar/ Wholesaler		Pedagang Eceran/ Retailer	
	Usaha Business	Tenaga Kerja Worker	Usaha Business	Tenaga Kerja Worker
(1)	(2)	(3)	(4)	(5)
Oelbiteno	-	-	11	15
Nunsaen	-	-	20	35
Passi	-	-	8	14
Nonbaun	-	-	12	24
<b>Fatuleu Tengah</b>	<b>-</b>	<b>-</b>	<b>51</b>	<b>88</b>

Catatan/Note:

Sumber/Source: Kantor Desa Se-Kecamatan Fatuleu Tengah/Each Village Office In Fatuleu Tengah

**Tabel**  
**Table** 7.1.2

**Jumlah Pasar Harian dan Mingguan Menurut Kelurahan/  
Desa di Kecamatan Fatuleu Tengah, 2021**  
*Number of Daily Markets and Weekly Markets by  
Kelurahan/Village in Fatuleu Tengah Subdistrict, 2021*

Kelurahan/Desa Kelurahan/Village	Pasar Harian Daily Market	Pasar Mingguan Weekly Market	Keterangan Description
(1)	(2)	(3)	(4)
Oelbiteno	-	-	-
Nunsaen	-	1	Kamis
Passi	-	-	-
Nonbaun	-	-	-
<b>Fatuleu Tengah</b>	-	<b>1</b>	

Catatan/Note:

Sumber/Source: Kantor Desa Se-Kecamatan Fatuleu Tengah/Each Village Office In Fatuleu Tengah

**Tabel 7.1.3** Jumlah Rumah Makan dan Tenaga Kerja Menurut Kelurahan/Desa di Kecamatan Fatuleu Tengah, 2021  
**Table** *Number of Restaurants and Workers by Kelurahan /Village in Fatuleu Tengah Subdistrict, 2021*

Kelurahan/Desa Kelurahan/Village	Rumah Makan Restaurant	Tenaga Kerja Worker
(1)	(2)	(3)
Oelbiteno	-	-
Nunsaen	-	-
Passi	-	-
Nonbaun	-	-
<b>Fatuleu Tengah</b>	-	-

Catatan/Note:

Sumber/Source: Kantor Desa Se-Kecamatan Fatuleu Tengah/Each Village Office In Fatuleu Tengah



**Tabel**  
**Table** 7.1.4

**Jumlah Usaha Jasa Perseorangan Menurut Jenis Usaha di Kecamatan Fatuleu Tengah, 2021**  
**Number of Individual Service Business by Kind of Business in Fatuleu Tengah Subdistrict, 2021**

Jenis Usaha <i>Kind of Business</i>		Jumlah <i>Total</i>
(1)		(2)
01.	Persewaan Alat/ <i>Tool Rental</i>	-
02.	Bengkel Mobil/ <i>Service Station</i>	-
03.	Bengkel Motor/ <i>Bike Shop</i>	1
04.	Tambal Ban & Isi Angin/ <i>Tire Repair</i>	10
05.	Penjahit/ <i>Tailor</i>	1
06.	Pangkas Rambut/ <i>Haircut</i>	-
07.	Salon Kecantikan/ <i>Beauty Salon</i>	-
08.	Fotocopy/ <i>Photocopy</i>	-
09.	Tukang Foto/ <i>Photographer</i>	1
<b>Jumlah/Total</b>		<b>13</b>

Catatan/Note:

Sumber/Source: Kantor Desa Se-Kecamatan Fatuleu Tengah/Each Village Office In Fatuleu Tengah

**Tabel**  
**Table** 7.1.5

**Banyaknya Sarana dan Prasarana Ekonomi Menurut Kelurahan/Desa dan Jenisnya di Kecamatan Fatuleu Tengah, 2021**  
*Number of Economics Facilities and Infrastructure by Kelurahan/Village and Kind in Fatuleu Tengah Subdistrict, 2021*

Kelurahan/Desa Kelurahan/Village	Kelompok Pertokoan Shop Group	Pasar dengan Bangunan Permanen Permanent Building Market	Pasar dengan Bangunan Semi Permanen Semi Permanent Building Market	Pasar Tanpa Bangunan Market Without Buildings
(1)	(2)	(3)	(4)	(5)
Oelbiteno	-	-	-	-
Nunsaen	-	-	1	-
Passi	-	-	-	-
Nonbaun	-	-	-	-
<b>Fatuleu Tengah</b>	-	-	<b>1</b>	-

Lanjutan Tabel/*Continued Table 7.1.5*

<b>Kelurahan/Desa Kelurahan/Village</b>	<b>Swalayan<sup>1</sup>/ Minimarket</b>	<b>Toko/Warung Kelontong Shop</b>	<b>Rumah Makan Restaurant</b>
(1)	(6)	(7)	(8)
Oelbiteno	-	20	-
Nunsaen	-	23	-
Passi	-	6	-
Nonbaun	-	4	-
<b>Fatuleu Tengah</b>	<b>-</b>	<b>53</b>	<b>-</b>

Lanjutan Tabel/*Continued Table 7.1.5*

Kelurahan/Desa <i>Kelurahan/Village</i>	Kedai Makanan /Warung	Hotel	Hostel/Motel/ Losmen/Wisma <i>Guest House</i>
(1)	(9)	(10)	(11)
Oelbiteno	-	-	-
Nunsaen	-	-	-
Passi	-	-	-
Nonbaun	-	-	-
<b>Fatuleu Tengah</b>	-	-	-

Catatan/Note: <sup>1</sup> yang memiliki luas < 400 m<sup>2</sup>

Sumber/Source: BPS, Pendataan Potensi Desa (Podes) 2021/ *BPS-Statistics Indonesia, Village Potential Data Collection 2021*

# TRANSPORTASI, KOMUNIKASI, DAN PARIWISATA

TRANSPORTATION, COMMUNICATION,  
AND TOURISM

8





**PENJELASAN TEKNIS**

1. Data pengangkutan dan komunikasi meliputi:
  - a. Panjang Jalan
  - b. Angkutan Darat
  - c. Angkutan Udara
  - d. Angkutan Laut
  - e. Pos dan Telekomunikasi
2. Kendaraan Bermotor adalah kendaraan yang digerakkan oleh peralatan teknik yang ada pada kendaraan itu. Biasanya digunakan untuk angkutan orang dan atau barang di atas jalan raya selain kendaraan yang berjalan di atas rel. Kendaraan bermotor yang dicatat adalah semua jenis kendaraan kecuali milik TNI/Polri dan Korps Diplomatik.
3. Jalan adalah jalan dalam bentuk apapun yang terbuka untuk lalu lintas kendaraan umum. Data yang disajikan dalam publikasi ini adalah semua jalan di Indonesia baik dibawah wewenang pemerintah pusat maupun daerah baik provinsi maupun kabupaten.
4. Sumber data pengangkutan dan komunikasi berasal dari masing-masing daerah dan dikumpulkan oleh Badan Pusat Statistik (BPS) setiap tahun.

**TECHNICAL NOTES**

1. *Data of transportation and communication cover:*
  - a. *Length of Road*
  - b. *Land Transportation*
  - c. *Air Transportation*
  - d. *Sea Transportation*
  - e. *Post and Telecommunication*
2. *Motor Vehicles are any types of vehicles motorized by machine in those vehicles. They are usually utilized to carry people and goods on road other than those vehicles moving on railway. All types of vehicles are recorded except those belong to Indonesia Army Force, Indonesian State Police and Diplomatic Corps.*
3. *Road is any type of road for all types of transportation. Data of road covers all roads in Indonesia under the authority of central, provincial and regional governments.*
4. *Data of transportation and communication are collected from each region and annually compiled by BPS-Statistics Indonesia (BPS).*

5. Kantor Pos adalah pemberi layanan pengiriman barang, surat, uang, dan sebagainya dari suatu tempat ke tempat lain. Pengguna pelayanan biasanya diharuskan menempel perangko yang cukup pada sampul surat, kartu pos dan membayar sejumlah uang untuk pelayanan pos wesel, paket dan sebagainya.
  6. Telekomunikasi adalah setiap pemancaran, pengiriman dan atau penerimaan segala bentuk informasi dalam bentuk tanda-tanda, isyarat, tulisan, gambar, suara dan bunyi melalui system kawat, optik, radio atau system elektromagnetik lainnya.
  7. Akomodasi ialah suatu usaha yang menggunakan satu atau sebagian bangunan yang disediakan secara khusus kepada setiap orang untuk menginap, makan, memperoleh pelayanan dan fasilitas lainnya dengan pembayaran.
5. *Post Office is an institutions dealing with the delivery of goods, letters, money and so on from one place to another place. Costumers are commonly charged by putting stamp on the envelope, post card and also charged by some amount of money for money order, post package and so on.*
  6. *Telecommunication includes all transmitting, delivering and; or receiving all types of information such as signal, signification, transcription, image, sound and voice through wire, optic, and radio systems or other electromagnetic systems.*
  7. *An accommodation is an establishment using a whole or a part of building for any person who is charged for lodging, food, services as well as other related facilities.*

Akomodasi dibedakan atas hotel dan akomodasi lainnya. Ciri khusus hotel adalah mempunyai restoran yang berada di bawah manajemen hotel tersebut.

*Accommodation is divided into hotel and other accommodations. Specific characteristic of hotel is providing restaurant under hotel's management.*

Hotel berbintang adalah hotel yang telah memenuhi persyaratan yang telah ditentukan seperti

*A classified hotel is an accommodation that has met particular requirements such as*



persyaratan fisik, bentuk pelayanan yang diberikan, kualifikasi tenaga kerja, jumlah kamar dan lainnya. Sedangkan hotel tidak berbintang yaitu hotel yang tidak memenuhi persyaratan yang telah ditentukan.

*physical requirements, service provided, employees' qualification, number of rooms available and so on. Whereas, a non-classified hotel is an accommodation that has not met those requirements.*

8. Rumah makan/restoran adalah usaha komersil yang menyediakan jasa pelayanan makanan dan minuman yang bertempat di sebagian atau seluruh bangunan permanen, dilengkapi peralatan untuk proses pembuatan, penyimpanan dan penjualan makanan dan minuman bagi umum.

8. *Restaurant is a business to provide eating and drinking services in a whole or a part of permanent building utilizing tools for cooking, storing, and selling food and drink processes for anyone.*

9. Wisatawan (turis) adalah setiap pengunjung yang mengunjungi suatu negara/wilayah di luar tempat tinggalnya, didorong oleh satu atau beberapa keperluan tanpa bermaksud memperoleh penghasilan di tempat yang dikunjungi dan lama kunjungan paling sedikit 24 jam tetapi tidak lebih dari satu tahun.

9. *A tourist is any person visiting a country/place other than his/her usual place of residence for any reason other than earning income from the country/place visited, and the length of stay is at least 24 hours, yet no more than one year.*

## 8.1 TRANSPORTASI TRANSPORTATION

**Tabel 8.1.1** Jumlah Kendaraan yang Dimiliki Penduduk Menurut Kelurahan/Desa dan Jenis Kendaraan di Kecamatan Fatuleu Tengah, 2021  
*Number of Vehicles Owned Residents by Kelurahan/Village and Type of Vehicles in Fatuleu Tengah Subdistrict, 2021*

Kelurahan/Desa Kelurahan/Village	Roda Enam Six Wheeler	Roda Empat Four Wheeler	Roda Dua Two Wheeler	Sepeda Bicycle
(1)	(2)	(3)	(4)	(5)
Oelbiteno	-	3	25	-
Nunsaen	2	6	55	-
Passi	2	2	15	-
Nonbaun	-	-	20	-
<b>Fatuleu Tengah</b>	<b>4</b>	<b>11</b>	<b>115</b>	<b>-</b>

Catatan/Note:

Sumber/Source: Kantor Desa Se-Kecamatan Fatuleu Tengah/Each Village Office In Fatuleu Tengah

**Tabel**  
**Table** 8.1.2

**Jumlah Angkutan Umum yang Dimiliki Menurut  
Kelurahan/Desa dan Jenis Kendaraan di Kecamatan  
Fatuleu Tengah, 2021**  
*Number of owned public transportation by Kelurahan/  
Village and Type of Vehicles in Fatuleu Tengah Subdistrict,  
2021*

Kelurahan/Desa Kelurahan/Village	Mikrolet	Pick Up	Truk Truck	Bis Bus	Ojek Taxibike	Lainnya Others
(1)	(2)	(3)	(4)	(5)	(6)	(7)
Oelbiteno	-	4	-	-	10	-
Nunsaen	-	11	2	-	15	-
Passi	-	2	3	-	8	-
Nonbaun	-	1	-	-	8	-
<b>Fatuleu Tengah</b>	-	<b>18</b>	<b>5</b>	-	<b>41</b>	-

Catatan/Note:

Sumber/Source: Kantor Desa Se-Kecamatan Fatuleu Tengah/Each Village Office In Fatuleu Tengah

**Tabel**  
**Table** 8.1.3

**Jumlah Jembatan pada Jalan Utama dan Jenis Permukaan Jalan Terluas Menurut Kelurahan/Desa di Kecamatan Fatuleu Tengah, 2021**  
**Number of Bridges on Main roads and Widest Type of Road Surface by Kelurahan/Village in Fatuleu Tengah Subdistrict, 2021**

Kelurahan/Desa Kelurahan/Village	Jembatan <sup>1</sup> Bridge	Jenis Permukaan <sup>2</sup> Jalan Terluas Widest Type of Road Surface
(1)	(2)	(3)
Oelbiteno	-	Diperkeras (kerikil, batu, dll)
Nunsaen	-	Aspal/beton
Passi	-	Aspal/beton
Nonbaun	-	Diperkeras (kerikil, batu, dll)
<b>Fatuleu Tengah</b>		

Catatan/Note:

Sumber/Source: 1 BPS, Pendataan Potensi Desa (Podes) 2021/ BPS-Statistics Indonesia, Village Potential Data Collection 2021

2 Masing-masing Desa/Kelurahan/ Each Village/Kelurahan

**Tabel 8.1.4** Panjang Jalan Menurut Kelurahan/Desa dan Jenis Permukaan di Kecamatan Fatuleu Tengah, 2021 (Km)  
**Table 8.1.4** Length of Roads by Kelurahan/Village and Type of Road Surface in Fatuleu Tengah Subdistrict, 2021

Kelurahan/Desa Kelurahan/Village	Jenis Permukaan/ Type of Road Surface		
	Aspal Asphalt	Perkerasan Pavement	Tanah Soil
(1)	(2)	(3)	(4)
Oelbiteno	...	...	...
Nunsaen	...	...	...
Passi	...	...	...
Nonbaun	...	...	...
<b>Fatuleu Tengah</b>	...	...	...

Catatan/Note:

Sumber/Source: -

**Tabel 8.1.5** Panjang Jalan Menurut Kelurahan/Desa dan Tingkat Kewenangan Pemerintah di Kecamatan Fatuleu Tengah, 2021  
**Length of Roads by Kelurahan/Village and Level of Government Authority in Fatuleu Tengah Subdistrict, 2021**

Kelurahan/Desa Kelurahan/Village	Negara State	Provinsi Province	Kabupaten/ Kota Regency/ Municipality	Desa Village
(1)	(2)	(3)	(4)	(5)
Oelbiteno	...	...	...	...
Nunsaen	...	...	...	...
Passi	...	...	...	...
Nonbaun	...	...	...	...
<b>Fatuleu Tengah</b>	...	...	...	...

Catatan/Note:

Sumber/Source: -

**Tabel**  
**Table** 8.1.6

**Banyaknya Kelurahan/Desa Menurut Keberadaan Penerangan Jalan Utama di Kecamatan Fatuleu Tengah, 2021**  
**Number of Kelurahan/Villages by According to Existence of Main Road Lighting in Fatuleu Tengah Subdistrict, 2021**

<b>Penerangan Jalan Utama</b> <b>Main Road Lighting</b>	<b>Jumlah</b> <b>Total</b>
(1)	(2)
<b>Sumber Penerangan Jalan Utama/ Main Road Lighting Source</b>	
Listrik Pemerintah/ <i>Government Electricity</i>	-
Listrik Non Pemerintah/ <i>Non-Government Electricity</i>	-
Non Listrik/ <i>Non-Electric</i>	-

Catatan/Note: ...

Sumber/Source: BPS, Pendataan Potensi Desa (Podes) 2021/ *BPS-Statistics Indonesia, Village Potential Data Collection 2021*

## 8.2 KOMUNIKASI COMMUNICATION

**Tabel 8.2.1** Jumlah Menara, Operator Layanan Komunikasi Telepon Seluler, dan Kondisi Sinyal Telepon Seluler Menurut Kelurahan/Desa di Kecamatan Fatuleu Tengah, 2021  
*Number of Towers, Cellular Telephone Communication Service Operators and Cellular Phone Signal Condition by Kelurahan/Village in Fatuleu Tengah Subdistrict, 2021*

Kelurahan/Desa Kelurahan/Village	Menara Tower	Operator Layanan Komunikasi Communication Service Operators	Kondisi Sinyal Signal Condition
(1)	(2)	(3)	(4)
Oelbiteno	-	1	Sinyal lemah
Nunsaen	1	1	Sinyal lemah
Passi	-	1	Sinyal lemah
Nonbaun	-	1	Sinyal lemah
<b>Fatuleu Tengah</b>	<b>1</b>	<b>4</b>	

Catatan/Note: ...

Sumber/Source: BPS, Pendataan Potensi Desa (Podes) 2021/ BPS-Statistics Indonesia, Village Potential Data Collection 2021



**Tabel**  
**Table** 8.2.2

**Keberadaan Kantor Pos dan Perusahaan/Agen Jasa Ekspedisi Swasta Menurut Kelurahan/Desa di Kecamatan Fatuleu Tengah, 2021**  
*Presence of Post Offices and Companies/Private Expedition Service Agencies by Kelurahan/Village in Fatuleu Tengah Subdistrict, 2021*

Kelurahan/Desa Kelurahan/Village	Kantor Pos Post Office	Perusahaan/Agen Jasa Ekspedisi Swasta Company/Private Expedition Service Agency
(1)	(2)	(3)
Oelbiteno	-	-
Nunsaen	-	-
Passi	-	-
Nonbaun	-	-
<b>Fatuleu Tengah</b>	-	-

Catatan/Note: Kantor Pos termasuk Pos Pembantu dan Rumah Pos/ Post Office including Sub-Post and Post House

Sumber/Source: BPS, Pendataan Potensi Desa (Podes) 2021/ BPS-Statistics Indonesia, Village Potential Data Collection 2021

### 8.3 PARIWISATA TOURISM

**Tabel** 8.3.1 **Jumlah Tempat Wisata Menurut Kelurahan/Desa dan Rata-rata Retribusi per Pengunjung di Kecamatan Fatuleu Tengah, 2021**  
**Number of Tourist Attraction by Kelurahan/Village and Average Cost per Visitor in Fatuleu Tengah Subdistrict, 2021**

Kelurahan/Desa Kelurahan/Village	Tempat Wisata/ Tourist Attraction		Pengunjung Visitor	Rata-rata Retribusi per Pengunjung (Rupiah) Cost
	Alam Natural	Lainnya Others		
(1)	(2)	(3)	(4)	(5)
Oelbiteno	-	-	-	-
Nunsaen	1	-	...	...
Passi	-	-	-	-
Nonbaun	-	-	-	-
<b>Fatuleu Tengah</b>	<b>1</b>	<b>-</b>	<b>...</b>	<b>...</b>

Catatan/Note:

Sumber/Source: Kantor Desa Se-Kecamatan Fatuleu Tengah/Each Village Office In Fatuleu Tengah

**Tabel 8.3.2** Jumlah Penginapan, Kamar, Tempat Tidur dan Tenaga Kerja Menurut Kelurahan/Desa di Kecamatan Fatuleu Tengah, 2021  
**Number of Lodgings, Rooms, Beds and Workers by Kelurahan/Village in Fatuleu Tengah Subdistrict, 2021**

Kelurahan/Desa Kelurahan/Village	Penginapan Lodging	Kamar Room	Tempat Tidur Bed	Tenaga Kerja Worker
(1)	(2)	(3)	(4)	(5)
Oelbiteno	-	-	-	-
Nunsaen	-	-	-	-
Passi	-	-	-	-
Nonbaun	-	-	-	-
<b>Fatuleu Tengah</b>	-	-	-	-

Catatan/Note:

Sumber/Source: Dinas Pariwisata dan Kebudayaan Kabupaten Kupang/Kupang Regency Tourism and Culture Office



# KEUANGAN DAN HARGA

LOCAL FINANCE AND PRICE

9





**PENJELASAN TEKNIS****TECHNICAL NOTES**

- |  |   |
|--|---|
| <p>1. Cakupan Statistik Keuangan Negara meliputi:</p> <ol style="list-style-type: none"> <li>a. Keuangan Pemerintah Pusat</li> <li>b. Keuangan Pemerintah Daerah Provinsi</li> <li>c. Keuangan Pemerintah Daerah Kabupaten/Kota</li> <li>d. Keuangan Pemerintah Desa.</li> </ol> | <p>1. <i>State Finance Statistics consists of:</i></p> <ol style="list-style-type: none"> <li>a. <i>Central Government Finance</i></li> <li>b. <i>Provincial Government Finance</i></li> <li>c. <i>District-Level Government Finance</i></li> <li>d. <i>Village-Level Government Finance</i></li> </ol> |
| <p>2. BPS mengumpulkan statistik Keuangan Pemerintah Daerah melalui kantor pemerintahan terkait di masing-masing wilayah.</p>  | <p>2. <i>BPS collects Finance Statistics at Subdistrict levels from government offices in each region.</i></p>  |
| <p>3. Data statistik perbankan bersumber dari Bank Rakyat Indonesia dan Bank Pemerintah Daerah (Bank NTT).</p>   | <p>3. <i>Banking statistics are from 'Bank Rakyat Indonesia' and Bank of NTT.</i></p>   |
| <p>4. Koperasi adalah badan usaha yang beranggotakan orang seorang atau badan hukum Koperasi dengan melandaskan kegiatannya berdasarkan prinsip Koperasi sekaligus sebagai gerakan ekonomi rakyat yang berdasar atas asas kekeluargaan.</p>                                      | <p>4. <i>Cooperative is an establishment which members are people or establishments with legal status of cooperative. Its activities are based on cooperative principles and it is also as economic movement of the people.</i></p>   |
| <p>5. Data harga-harga berasal dari survei harga yang dilakukan oleh BPS sementara data Koperasi dan pegadaian masing-masing diperoleh dari dinas dan perusahaan terkait di masing-masing wilayah.</p>   | <p>5. <i>Data of price is from BPS's survey of price while data of cooperative and pawnshop are collected from related services and establishments in each area.</i></p>  |

**9.1 KEUANGAN  
FINANCE**

**Tabel 9.1.1 Anggaran dan Realisasi Pendapatan dan Belanja Pemerintah Desa Menurut Kelurahan/Desa di Kecamatan Fatuleu Tengah, 2021 (Ribu Rupiah)**  
*Budget and Realization of Village Government Revenues and Expenditure Budget by Kelurahan/Village in Fatuleu Tengah Subdistrict, 2021 (Thousand Rupiah)*

Kelurahan/Desa Kelurahan/Village	Pendapatan Revenues		Belanja Expenditure	
	Anggaran Budget	Realisasi Relization	Anggaran Budget	Realisasi Relization
(1)	(2)	(3)	(4)	(5)
Oelbiteno	...	...	...	...
Nunsaen	...	...	...	...
Passi	...	...	...	...
Nonbaun	...	...	...	...
<b>Fatuleu Tengah</b>	...	...	...	...

Catatan/Note:  
Sumber/Source: -



**Tabel**  
**Table** 9.1.2

**Jumlah Koperasi dan Anggota Koperasi Menurut Jenis Koperasi di Kecamatan Fatuleu Tengah, 2021**  
**Number of Cooperatives and Member of Cooperative by Type of Cooperative in Fatuleu Tengah Subdistrict, 2021**

Jenis Koperasi <i>Type of Cooperative</i>	Koperasi <i>Cooperative</i>	Anggota Koperasi <i>Member of Cooperative</i>
(1)	(2)	(3)
Koperasi Unit Desa/ <i>Village Unit Cooperative</i>	...	...
Koperasi Simpan Pinjam/ <i>Credit Cooperative</i>	-	...
Koperasi Pegawai/ <i>Civil Servant Cooperative</i>	-	...
Koperasi Lainnya/ <i>Other Cooperative</i>	-	...
<b>Jumlah/Total</b>	...	...

Catatan/Note: Anggota koperasi merupakan anggota koperasi yang masih aktif/beroperasi/ *Member of Cooperative is Member of Cooperative who are still active/operating*

Sumber/Source: BPS, Pendataan Potensi Desa (Podes) 2021/ *BPS-Statistics Indonesia, Village Potential Data Collection 2021*

**Tabel**  
**Table** 9.1.3

**Banyaknya Sarana Lembaga Keuangan Yang Beroperasi Menurut Kelurahan/Desa dan Jenisnya di Kecamatan Fatuleu Tengah, 2021**  
*Number of Operating Facilities for Financial Institutions by Kelurahan/Village and Type in Fatuleu Tengah Subdistrict, 2021*

Kelurahan/Desa Kelurahan/Village	Bank Umum Pemerintah <i>Government's Public Bank</i>	Bank Umum Swasta <i>Private Bank</i>	Bank Perkreditan Rakyat <i>Community Credit Bank</i>
(1)	(2)	(3)	(4)
Oelbiteno	-	-	-
Nunsaen	-	-	-
Passi	-	-	-
Nonbaun	-	-	-
<b>Fatuleu Tengah</b>	-	-	-

Catatan/Note:

Sumber/Source: BPS, Pendataan Potensi Desa (Podes) 2021/ *BPS-Statistics Indonesia, Village Potential Data Collection 2021*

## 9.2 HARGA PRICE

**Tabel 9.2.1 Rata-Rata Harga Bahan Pokok dan Bahan Strategis Lainnya Menurut Komoditi di Kecamatan Fatuleu Tengah, 2021**  
*Average Prices of Staples and Other Strategic Ingredients by Commodity in Fatuleu Tengah Subdistrict, 2021*

	Komoditi Commodity	Satuan Unit	Harga (Rupiah) Price (Rupiah)
	(1)	(2)	(3)
01.	Beras Giling Lokal/ <i>Local Milled Rice</i>	kg	11 000
02.	Beras Dolog/ <i>'Dolog' Rice</i>	kg	10 000
03.	Jagung Pipilan/ <i>Shelled Corn</i>	kg	6 000
04.	Gula Pasir/ <i>Granulated Sugar</i>	kg	16 000
05.	Garam Non Yodium/ <i>Non Iodized Salt</i>	kg	5 000
06.	Minyak Goreng Bermerek/ <i>Branded Cooking Oil</i>	liter	25 000
07.	Minyak Kelapa/ <i>Coconut oil</i>	liter	25 000
08.	Sabun Mandi Batangan/ <i>Bar Soap</i>	buah/ <i>piece</i>	4 000
09.	Tekstil (Blacu)/ <i>Textile</i>	m	-
10.	Terigu/ <i>Wheat Flour</i>	kg	10 000
11.	Benang Jahit/ <i>Sewing Thread</i>	bantal	-
12.	Semen/ <i>Cement</i>	Zak	55 000
13.	Minyak Tanah/ <i>Kerosene</i>	liter	6 000
14.	Bensin Premium/ <i>Premium Gasoline</i>	liter	10 000
15.	Solar/ <i>Diesel Fuel</i>	liter	-
16.	Sapi/ <i>Cow</i>	ekor/ <i>head</i>	4 000 000
17.	Daging Sapi/ <i>Beef</i>	kg	120 000
18.	Babi/ <i>Pig</i>	ekor/ <i>head</i>	1 500 000
19.	Daging Babi/ <i>Pork</i>	kg	80 000
20.	Ayam Ras (Potong)/ <i>Broiler Chicken</i>	ekor/ <i>head</i>	75 000
21.	Telur Ayam Ras/ <i>Broiler Egg</i>	kg	3 000
22.	Pupuk (Urea)/ <i>Fertilizer</i>	kg	-

Catatan/Note:

Sumber/Source: Pasar Oelbiteno/ *Oelbiteno Market*





**ST 2023**

**SENSUS PERTANIAN**

**BerAKHLAK**

Berorientasi Pelayanan Akuntabel Kompeten  
Harmonis Loyal Adaptif Kolaboratif

**DATA**

**MENCERDASKAN BANGSA**

*Enlighten The Nation*



**BADAN PUSAT STATISTIK  
KABUPATEN KUPANG  
BPS-STATISTICS OF KUPANG REGENCY**



Jl. Timor Raya KM. 36, Oelamasi  
Telp.: - Fax.: -

Homepage: <http://kupangkab.bps.go.id>, E-mail: [bps5303@bps.go.id](mailto:bps5303@bps.go.id)