



Katalog BPS : 1102001.1703.053

# KECAMATAN HULU PALIK DALAM ANGKA 2014



**BADAN PUSAT STATISTIK  
KABUPATEN BENGKULU UTARA**

# **KECAMATAN HULU PALIK DALAM ANGKA 2014**

*Hulu Palik District In Figures 2014*

**ISSN** :  
**No. Publikasi / *Publication Number*** : 170305.1408  
**Katalog BPS / *BPS Catalogue*** : 1102001.1703053

**Ukuran Buku / *Book Size*** : 21 Cm x 15 Cm  
**Jumlah Halaman / *Total Pages*** : 39 + xiii Hal/Pages

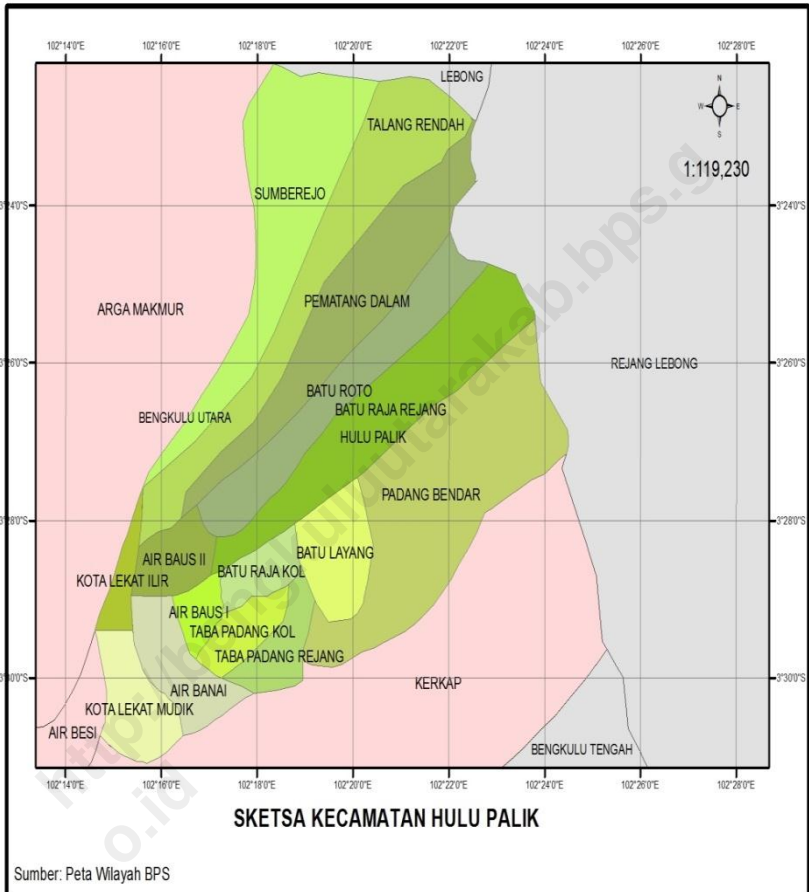
**Naskah / *Manuscript* :**  
**An. KSK Hulu Palik BPS Kabupaten Bengkulu Utara**  
***KSK BPS – Statistics Of North Bengkulu Regency***

**Gambar kulit / *Cover Designs***  
**An. KSK Hulu Palik BPS Kabupaten Bengkulu Utara**  
***KSK BPS – Statistics Of North Bengkulu Regency***

**Ditebitkan Oleh / *Published By* :**  
**BPS Kabupaten Bengkulu Utara**  
***BPS – Statistics Of North Bengkulu Regency***

**Dicetak oleh / *Printed By* :**

**Boleh dikutip dengan menyebut sumbernya**  
***May be cited with reference to the source***



## BADAN PUSAT STATISTIK KAB. BENGKULU UTARA

---

### SAMBUTAN KEPALA



Saya menyambut gembira atas terbitnya Publikasi “KECAMATAN HULU PALIK DALAM ANGKA TAHUN 2014”, karena merupakan upaya dalam mengembangkan perstatistikan daerah untuk menyediakan data yang terpadu bagi berbagai keperluan daerah.

Dalam publikasi ini disajikan tabel-tabel, grafik serta uraian-uraian singkat mengenai berbagai bidang. Hal ini dimaksudkan, agar pemakai data akan cepat mendapat gambaran mengenai Kecamatan Hulu Palik dewasa ini, kemajuan pembangunan yang dicapai, potensi daerah bagi penanaman modal baik domestik maupun luar negeri.

Data statistik yang disajikan dalam publikasi ini merupakan data resmi dari berbagai sumber instansi pemerintah dan swasta. Penyajian datanya diusahakan dalam bentuk tabel statistik yang dapat dengan mudah menunjukkan konsistensinya dan keterpaduannya. Berhasil dengan baik publikasi ini adalah berkat kerjasama yang baik dari Pemda Kabupaten Bengkulu Utara dan bantuan segenap dinas/instansi serta badan-badan swasta dalam memberikan data yang diperlukan.

Berhubungan dengan itu kami menyampaikan terima kasih kepada semua pihak atas kerjasamanya dan terima kasih pula kepada semua pihak yang membantu dalam penyiapan publikasi ini.

Arga Makmur, September 2014  
Kepala BPS Kabupaten Bengkulu Utara



Ir. Sriwiyana Teguh Ananto, M.Si

NIP. 19690218 199401 1 001

## PEMERINTAH KABUPATEN BENGKULU UTARA

---

### SAMBUTAN CAMAT HULU PALIK



Saya sangat menyambut baik atas terbitnya Buku Kecamatan Hulu Palik Dalam Angka Tahun 2014, atas prakarsa oleh Koordinator Statistik Kecamatan.

Dengan tersedianya data-data yang dihimpun dan disajikan dapat merupakan gambaran hasil-hasil perkembangan pembangunan yang telah kita capai di Kecamatan Hulu Palik dan sebagai tolak ukur untuk meningkatkan pembangunan tahap berikutnya.

Saya menghimbau kepada semua Dinas/Instansi yang ada dalam Kecamatan Hulu Palik agar untuk masa yang akan datang setiap pelaksanaan tugas dapat dituangkan dalam bentuk buku yang merupakan data konkrit.

Kepada semua pihak yang telah membantu terbitnya Buku Kecamatan Hulu Palik Dalam Angka Tahun 2014 saya menghaturkan ucapan terima kasih dan penghargaan setinggi-tingginya atas terbit dan terlaksananya penyusunan Buku Kecamatan Dalam Angka ini.

Taba Padang Kol , September 2014  
Camat Hulu Palik

Aminul Hadi, S. Sos  
NIP. 19620403 198602 1 005

## KATA PENGANTAR



Buku Kecamatan Hulu Palik Dalam Angka Tahun 2014 ini merupakan penerbitan lanjutan yang pernah diterbitkan pada tahun-tahun sebelumnya.

Data-data yang dihimpun dan disajikan dalam bentuk tabel, buku ini terbit berkat bantuan peran serta dan partisipasi dari seluruh pihak Dinas/Instansi yang ada dalam Kecamatan Hulu Palik, sehingga dapat terwujud penerbitan buku ini.

Atas kerja sama yang baik antara semua pihak yang telah memberikan bantuan, kami menghaturkan ucapan terima kasih yang sebesar-besarnya.

Kami menyadari bahwa kemungkinan masih banyak kelemahan dan kekurangan yang perlu perbaikan di dalam penyajian maupun bentuk penyusunan buku ini.

Kritik serta saran untuk kebaikan sangat kami harapkan untuk penyempurnaan penerbitan buku di masa yang akan datang.

Hulu Palik, September 2014  
An. Koordinator Statistik Kecamatan  
Hulu Palik,

Helmiyansyah, SE  
NIP. 19820429 201003 1 001

## DAFTAR ISI

	Hal
SKETSA KECAMATAN HULU PALIK .....	ii
KATA SAMBUTAN .....	iii
KATA PENGANTAR .....	v
DAFTAR ISI .....	vi
DAFTAR TABEL .....	vii
DAFTAR GAMBAR .....	xi
PENJELASAN UMUM.....	xii
I. GEOGRAFI .....	1
II. PEMERINTAHAN .....	6
III. KEPENDUDUKAN .....	10
IV. SOSIAL.....	16
V. PERTANIAN .....	30
VI. KEUANGAN.....	38

## DAFTAR TABEL

Tabel	Hal
<b>I. GEOGRAFI</b>	
1.1 Jarak antara Kecamatan dengan Desa di Kecamatan Hulu Palik Tahun 2013.....	2
1.2 Luas Desa di Kecamatan Hulu Palik Tahun 2013.....	3
1.3 Letak Geografis Desa di Kecamatan Hulu Palik Tahun 2013 .....	4
1.4 Rata-rata Ketinggian dari Permukaan Laut Desa di Kecamatan Hulu Palik Tahun 2013.....	5
<b>II. PEMERINTAHAN</b>	
2.1 Klasifikasi Desa/Kelurahan di Kecamatan Hulu Palik Tahun 2013 .....	7
2.2 Status Desa/Kelurahan di Kecamatan Hulu Palik Tahun 2013.....	8
2.3 Status Pemerintahan Desa di Kecamatan Hulu Palik Tahun 2013.....	9
<b>III. KEPENDUDUKAN</b>	
3.1 Luas Wilayah, Jumlah Penduduk dan Kepadatannya dirinci menurut Desa/Kelurahan Tahun 2013 .....	11
3.2 Banyaknya Rumah Tangga, Penduduk, Rata-rata anggota Rumah Tangga	



dirinci menurut Desa/Kelurahan di Kecamatan Hulu Palik Tahun 2013	12
3.3 Jumlah Penduduk Menurut Jenis Kelamin, Sex Rasio Menurut Desa di Kecamatan Hulu Palik Tahun 2013	13
3.4 Jumlah Pasangan Usia Subur (PUS) Per Desa di Kecamatan Hulu Palik Tahun 2013	14
3.5 Jumlah Peserta Keluarga Berencana (KB) Per Desa di Kecamatan Hulu Palik Tahun 2013	15

#### **IV. SOSIAL**

4.1 Banyaknya Taman Kanak-Kanak (TK) dan Pendidikan Anak Usia Dini (PAUD) di Kecamatan Hulu Palik Tahun 2013	17
4.2 Banyaknya Sekolah Dasar di Kecamatan Hulu Palik Tahun 2013	18
4.2.1 Banyaknya Murid dan Guru Sekolah Dasar (SD) di Kecamatan Hulu Palik Tahun 2011-2013	19
4.3 Banyaknya Sekolah Menengah Pertama (SMP) di Kecamatan Hulu Palik Tahun 2013	20
4.3.1 Banyaknya Murid dan Guru Sekolah Menengah Pertama (SMP) di Kecamatan Hulu Palik Tahun 2011-2013	21
4.4 Banyaknya Sekolah Menengah Atas (SMA) dan Sekolah Menengah Kejuruan (SMK) di Kecamatan Hulu Palik Tahun 2013	22

4.4.1 Banyaknya Murid dan Guru Sekolah Menengah Atas (SMA) dan Sekolah Menengah Kejuruan (SMK) di Kecamatan Hulu Palik Tahun 2011-2013.....	23
4.5 Banyaknya Sarana Kesehatan di Kecamatan Hulu Palik Tahun 2013 .....	24
4.6 Banyaknya Tenaga Kesehatan di Puskesmas Kecamatan Hulu Palik Tahun 2013 .....	25
4.7 Banyaknya Akseptor Baru Keluarga Berencana Menurut Alat yang digunakan di Kecamatan Hulu Palik Tahun 2013 .....	26
4.9 Banyaknya Pasangan Usia Subur (PUS), Akseptor Aktif, persentase Terhadap PUS di kecamatan Hulu Palik Tahun 2011-2013 .....	27
4.10 Banyaknya Sarana Ibadah di Kecamatan Hulu Palik Tahun 2013.....	28
4.11 Banyaknya Pasar Menurut Desa di Kecamatan Hulu Palik Tahun 2013 .....	29

## **V. PERTANIAN**

5.1 Produksi Padi Sawah dan Padi Ladang di Kecamatan Hulu Palik Tahun 2011-2013.....	31
5.2 Luas Panen Padi Sawah dan Padi Ladang di kecamatan Hulu Palik Tahun 2011-2013.....	32
5.3 Produksi dan Luas Palawija berdasarkan komoditinya di Kecamatan	

Hulu Palik Tahun 2013 .....	33
5.4 Produksi dan Luas Panen Tanaman Perkebunan Rakyat di Kecamatan Hulu Palik Tahun 2013 .....	34
5.5 Produksi dan Luas Panen Tanaman Sayur-sayuran di kecamatan Hulu Palik Tahun 2013 .....	35
5.6 Produksi dan Luas Panen Tanaman Buah-buahan di kecamatan Hulu Palik Tahun 2013 .....	36
5.7 Populasi Ternak di Kecamatan Hulu Palik Tahun 2011-2013.....	37

## **VII. KEUANGAN**

7.1 Realisasi Penerimaan Pajak di Kecamatan Hulu Palik Tahun 2011- 2013 .....	39
--	----

## DAFTAR GAMBAR

Gambar	Hal
1. Luas Wilayah Kecamatan Hulu Palik berdasarkan Desa .....	3
2. Klasifikasi Desa di Kecamatan Hulu Palik Tahun 2013 .....	8
3. Distribusi Jumlah Penduduk Kecamatan Hulu Palik berdasarkan Desa Tahun 2013 .....	12

# PENJELASAN UMUM

## 1.1 Batas Wilayah

Kecamatan Hulu Palik merupakan Kecamatan pemekaran dari Kecamatan Kerkap. Kecamatan ini memiliki luas wilayah 107,04 Km<sup>2</sup> (sumber: Bengkulu Utara dalam Angka 2014).

Batas-batas wilayah kecamatan Arga Makmur adalah :

- Sebelah Utara : Kecamatan Arma Jaya
- Sebelah Selatan : Kecamatan Kerkap
- Sebelah Timur : Kabupaten Rejang Lebong
- Sebelah Barat : Kecamatan Kerkap

## 1.2 Wilayah Administratif

Berdasarkan Peraturan Daerah No. 10 Tahun 2010, pada Tanggal 1 Desember Tahun 2010 Kecamatan Hulu Palik resmi berdiri setelah sebelumnya menjadi bagian dari Kecamatan Kerkap. Kecamatan Hulu Palik terdiri dari 15 desa dengan ibu kota kecamatan di Desa Taba Padang Kol yang merupakan pusat pemerintahan Kecamatan Hulu Palik.

### 1.3 Topografi

Kecamatan Hulu Palik keadaan topografinya datar dan sebagian berbukit-bukit dan banyak lereng, sebagian desa berada di pinggiran bukit yang berbatasan dengan Kabupaten Rejang Lebong.

### 1.4 Iklim, Flora dan Fauna

Seperti wilayah Indonesia pada umumnya, Kecamatan Hulu Palik beriklim tropis dengan curah hujan yang cukup tinggi sepanjang tahun berkisar 1.000 – 2.000 mm per tahun dengan variasi cukup merata setiap bulan.

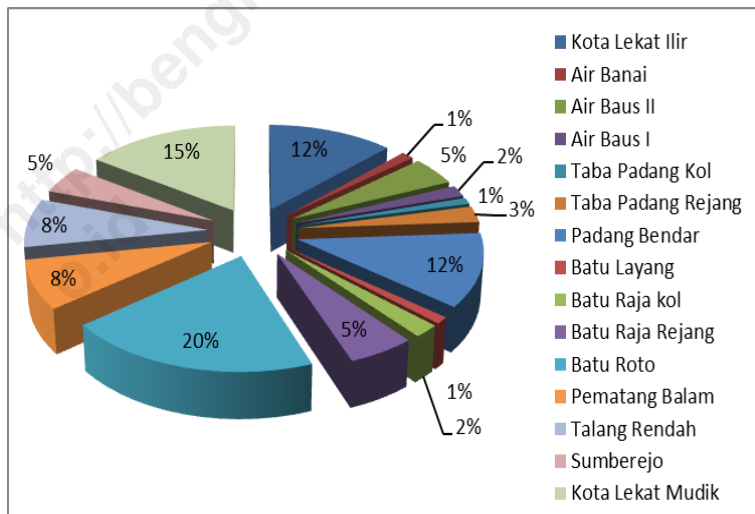
Vegetasi yang tumbuh di wilayah kecamatan Hulu Palik sangat beragam, seperti kayu meranti, pulai, ketuko dan berbagai jenis buah-buahan seperti, mangga, rambutan, pepaya dan berbagai tanaman perkebunan seperti sawit, karet, kopi dan kakao. Sedangkan fauna yang banyak dijumpai di Kecamatan Hulu Palik diantaranya Harimau Sumatera, Rusa, Babi Hutan, Kambing Hutan dan lain sebagainya.

<http://bengkuluutarakab.bps.go.id>

## I. GEOGRAFI

Kecamatan Hulu Palik merupakan wilayah pedesaan yang terdiri dari 15 desa. Secara geografis semua desa terletak di wilayah bukan pantai. Jarak setiap desa cukup terjangkau dari ibukota kecamatan. Dari 15 desa, desa Batu Roto merupakan desa yang terluas yaitu 21,32 Km<sup>2</sup> atau 19,92 % dari total luas wilayah kecamatan Hulu Palik. Rata-rata letak ketinggian dari permukaan laut wilayah desa kecamatan Hulu Palik berkisar 242,53 meter.

**Gambar 1.**  
Luas Wilayah di Kecamatan Hulu Palik  
Berdasarkan desa tahun 2013





Tabel 1.1. Jarak Antara Kecamatan dengan Desa di Kecamatan  
Hulu Palik Tahun 2013

No	Desa	Jarak (Km)
(1)	(2)	(3)
1	Kota Lekat Ilir	6,00
2	Air Banai	1,50
3	Air Baus II	8,00
4	Air Baus I	2,50
5	Taba Padang Kol	0,50
6	Taba Padang Rejang	1,00
7	Padang Bendar	1,50
8	Batu Layang	8,00
9	Batu Raja kol	1,00
10	Batu Raja Rejang	1,50
11	Batu Roto	3,00
12	Pematang Balam	5,00
13	Talang Rendah	8,00
14	Sumber Rejo	10,00
15	Kota Lekat Mudik	3,50

Sumber : Dishubkominfo Kab. Bengkulu Utara

Tabel 1.2. Luas Desa di Kecamatan Hulu Palik Tahun 2013

No	Desa	Luas (Km <sup>2</sup> )	Persentase (%)
(1)	(2)	(3)	(4)
1	Kota Lekat Ilir	13,36	12,48
2	Air Banai	1,35	1,26
3	Air Baus II	5,00	4,67
4	Air Baus I	2,00	1,87
5	Taba Padang Kol	1,12	1,05
6	Taba Padang Rejang	2,84	2,65
7	Padang Bendar	12,78	11,94
8	Batu Layang	1,17	1,09
9	Batu Raja kol	2,21	2,06
10	Batu Raja Rejang	5,67	5,30
11	Batu Roto	21,32	19,92
12	Pematang Balam	8,50	7,94
13	Talang Rendah	8,50	7,94
14	Sumber Rejo	4,89	4,57
15	Kota Lekat Mudik	16,34	15,26

Sumber : Pemkab Bengkulu Utara\*)

\*) Luas per desa masih menggunakan data lama.

Tabel 1.3. Letak Geografis Desa di Kecamatan Hulu Palik Tahun 2013

No	Desa	Pantai	Bukan Pantai	Berbatasan Hutan
(1)	(2)	(3)	(4)	(5)
1	Kota Lekat Ilir	-	V	-
2	Air Banai	-	V	-
3	Air Baus II	-	V	-
4	Air Baus I	-	V	-
5	Taba Padang Kol	-	V	-
6	Taba Padang Rejang	-	V	-
7	Padang Bender	-	V	-
8	Batu Layang	-	V	V
9	Batu Raja kol	-	V	-
10	Batu Raja Rejang	-	V	V
11	Batu Roto	-	V	V
12	Pematang Balam	-	V	V
13	Talang Rendah	-	V	V
14	Sumber Rejo	-	V	V
15	Kota Lekat Mudik	-	V	-

Sumber : Potensi Desa

Tabel 1.4. Rata-rata Ketinggian Dari Permukaan Laut Desa di Kecamatan Hulu Palik Tahun 2013

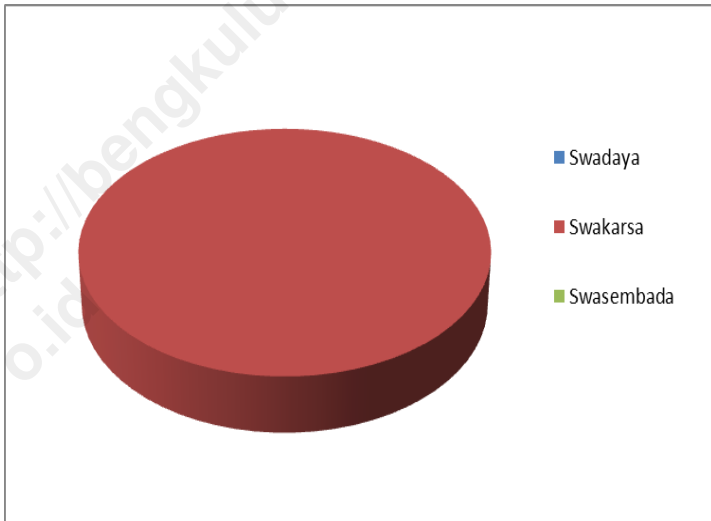
No	Desa	Rata-rata Ketinggian Dari Permukaan Laut (meter)
(1)	(2)	(3)
1	Kota Lekat Ilir	162
2	Air Banai	211
3	Air Baus II	259
4	Air Baus I	236
5	Taba Padang Kol	232
6	Taba Padang Rejang	187
7	Padang Bendar	197
8	Batu Layang	357
9	Batu Raja kol	246
10	Batu Raja Rejang	267
11	Batu Roto	246
12	Pematang Balam	243
13	Talang Rendah	264
14	Sumber Rejo	336
15	Kota Lekat Mudik	195

Sumber : BPS Bengkulu Utara

## II. PEMERINTAHAN

Kecamatan Hulu Palik memiliki 15 desa definitif dengan klasifikasi desa seluruhnya sebagai desa Swakarsa. Berdasarkan data dari BPMPD Kabupaten Bengkulu Utara tahun 2013, belum ada desa di kecamatan Hulu Palik di klasifikasikan sebagai desa Swasembada. Berdasarkan status pemerintahannya, di kecamatan Hulu Palik belum ada desa yang menjadi kelurahan. Hal ini di sebabkan kecamatan Hulu Palik adalah kecamatan baru.

**Gambar 2.**  
Klasifikasi Desa di Kecamatan Hulu Palik Tahun 2013



Tabel 2.1. Klasifikasi Desa/Kelurahan di Kecamatan Hulu Palik Tahun 2013

No	Desa/Kelurahan	Klasifikasi		
		Swadaya	Swakarsa	Swasembada
(1)	(2)	(3)	(4)	(5)
1	Kota Lekat Ilir	-	V	-
2	Air Banai	-	V	-
3	Air Baus II	-	V	-
4	Air Baus I	-	V	-
5	Taba Padang Kol	-	V	-
6	Taba Padang R	-	V	-
7	Padang Bendar	-	V	-
8	Batu Layang	-	V	-
9	Batu Raja kol	-	V	-
10	Batu Raja Rejang	-	V	-
11	Batu Roto	-	V	-
12	Pematang Balam	-	V	-
13	Talang Rendah	-	V	-
14	Sumber Rejo	-	V	-
15	Kota Lekat Mudik	-	V	-

Sumber : BPMPD Kab. Bengkulu Utara

Tabel 2.2. Status Desa di Kecamatan Hulu Palik Tahun 2013

No	Desa	Definitif	Persiapan
(1)	(2)	(3)	(4)
1	Kota Lekat Ilir	V	-
2	Air Banai	V	-
3	Air Baus II	V	-
4	Air Baus I	V	-
5	Taba Padang Kol	V	-
6	Taba Padang Rejang	V	-
7	Padang Bendar	V	-
8	Batu Layang	V	-
9	Batu Raja kol	V	-
10	Batu Raja Rejang	V	-
11	Batu Roto	V	-
12	Pematang Balam	V	-
13	Talang Rendah	V	-
14	Sumber Rejo	V	-
15	Kota Lekat Mudik	V	-

Sumber : BPMPD Kab. Bengkulu Utara

Tabel 2.3. Status Pemerintahan Desa di Kecamatan Hulu Palik Tahun 2013

No	Desa/Kelurahan	Status Pemerintahan	
		Kelurahan	Desa
(1)	(2)	(4)	(5)
1	Kota Lekat Ilir	-	V
2	Air Banai	-	V
3	Air Baus II	-	V
4	Air Baus I	-	V
5	Taba Padang Kol	-	V
6	Taba Padang Rejang	-	V
7	Padang Bendar	-	V
8	Batu Layang	-	V
9	Batu Raja kol	-	V
10	Batu Raja Rejang	-	V
11	Batu Roto	-	V
12	Pematang Balam	-	V
13	Talang Rendah	-	V
14	Sumber Rejo	-	V
15	Kota Lekat Mudik	-	V

Sumber : Podes 2011

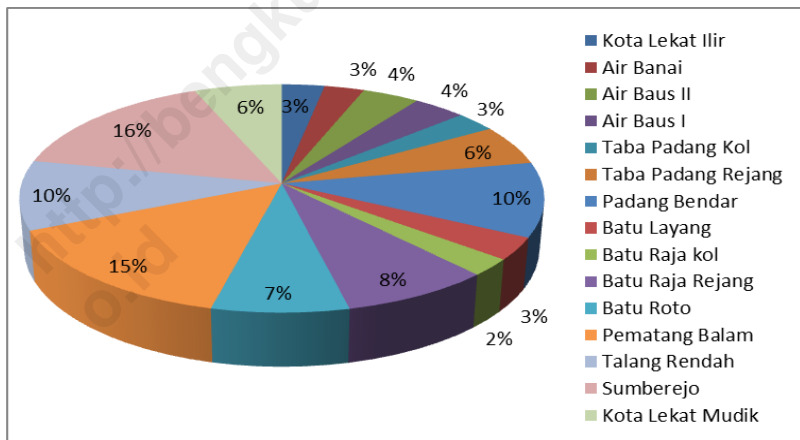


### III. KEPENDUDUKAN

Jumlah penduduk kecamatan Hulu Palik tahun 2013 sebanyak 10.288 jiwa yang terdiri dari 5.156 laki-laki dan 5.072 perempuan. Jumlah ini merupakan 3,73% dari seluruh jumlah penduduk di kabupaten Bengkulu Utara.

Kepadatan penduduk mencapai 80,78 jiwa/km<sup>2</sup>. Pada tingkat desa kepadatan penduduk di kecamatan bervariasi, mulai dari 22,90 jiwa/km<sup>2</sup> sampai dengan 325,97 jiwa/km<sup>2</sup>. Kepadatan penduduk yang tertinggi terdapat di desa Sumber Rejo, sedangkan terendah terdapat di desa Kota Lekat Ilir.

**Gambar 3.**  
Distribusi Jumlah Penduduk Kecamatan Hulu Palik berdasarkan desa Tahun 2013



Tabel 3.1. Luas Wilayah, Jumlah Penduduk dan Kepadatannya dirinci Menurut Desa di Kecamatan Hulu Palik Tahun 2013

No	Desa	Luas (km <sup>2</sup> )	Jumlah Penduduk	Kepadatan Penduduk
(1)	(2)	(3)	(4)	(5)
1	Kota Lekat Ilir	13,36	306	22,90
2	Air Banai	1,35	285	211,11
3	Air Baus II	5,00	408	81,60
4	Air Baus I	2,00	378	189
5	Taba Padang Kol	1,12	291	259,82
6	Taba Padang Rejang	2,84	581	204,58
7	Padang Bender	12,78	1.078	84,35
8	Batu Layang	1,17	325	277,78
9	Batu Raja kol	2,21	250	113,12
10	Batu Raja Rejang	5,67	839	147,97
11	Batu Roto	21,32	763	35,79
12	Pematang Balam	8,50	1.497	176,12
13	Talang Rendah	8,50	1.005	118,24
14	Sumber Rejo	4,89	1.594	325,97
15	Kota Lekat Mudik	16,34	628	38,43
Jumlah		107,04	10.228	95,54

Sumber : BPS Kab. Bengkulu Utara \*)

\*) Luas per desa masih menggunakan data lama.

Tabel 3.2. Banyaknya Rumah Tangga, Penduduk, Rata-rata Anggota Rumah Tangga Dirinci Menurut Desa di Kecamatan Hulu Palik Tahun 2013

No	Desa	Rumah Tangga	Penduduk	Rata-rata ART
(1)	(2)	(3)	(4)	(5)
1	Kota Lekat Ilir	80	306	3,83
2	Air Banai	72	285	3,96
3	Air Baus II	112	408	3,64
4	Air Baus I	100	378	3,78
5	Taba Padang Kol	74	291	3,93
6	Taba Padang Rejang	139	581	4,18
7	Padang Bendar	254	1.078	4,24
8	Batu Layang	80	325	4,06
9	Batu Raja kol	68	250	3,68
10	Batu Raja Rejang	229	839	3,66
11	Batu Roto	203	763	3,76
12	Pematang Balam	346	1.497	4,33
13	Talang Rendah	232	1.005	4,33
14	Sumber Rejo	429	1.594	3,72
15	Kota Lekat Mudik	151	628	4,16
Jumlah		2.569	10.228	3,98

Sumber : BPS Kab. Bengkulu Utara

Tabel 3.3. Jumlah Penduduk Menurut Jenis Kelamin, Sex Rasio Dirinci Menurut Desa di Kecamatan Hulu Palik Tahun 2013

No	Desa	Laki-laki	Perempuan	Jumlah	Sex rasio
(1)	(2)	(3)	(4)	(5)	(6)
1	Kota Lekat Ilir	145	161	306	90,06
2	Air Banai	141	144	285	97,92
3	Air Baus II	202	206	408	98,06
4	Air Baus I	187	191	378	97,91
5	Taba Padang Kol	141	150	291	94,00
6	Taba Padang Rejang	290	291	581	99,66
7	Padang Bender	534	544	1.078	98,16
8	Batu Layang	179	146	325	122,60
9	Batu Raja kol	131	119	250	110,08
10	Batu Raja Rejang	428	411	839	104,14
11	Batu Roto	392	371	763	105,66
12	Pematang Balam	757	740	1.497	102,30
13	Talang Rendah	517	488	1.005	105,94
14	Sumber Rejo	786	808	1.594	97,28
15	Kota Lekat Mudik	326	302	628	107,95
Jumlah		5.156	5.072	10.228	101,66

Sumber : BPS Kab. Bengkulu Utara

Tabel 3.4. Jumlah Pasangan Usia Subur (PUS) Desa/Kelurahan di Kecamatan Hulu Palik Tahun 2013

No	Desa/Kelurahan	PUS	PUS Menurut Kelompok Umur		
			< 20	20 – 29	30 – 49
(1)	(2)	(3)	(4)	(5)	(6)
1	Kota Lekat Ilir	77	1	36	40
2	Air Banai	61	3	30	28
3	Air Baus II	108	5	41	62
4	Air Baus I	86	1	39	46
5	Taba Padang Kol	61	0	28	33
6	Taba Padang Rejang	138	1	56	81
7	Padang Bendar	270	5	67	198
8	Batu Layang	73	0	21	52
9	Batu Raja kol	63	0	29	34
10	Batu Raja Rejang	205	10	97	98
11	Batu Roto	209	4	95	110
12	Pematang Balam	307	5	170	132
13	Talang Rendah	211	6	70	135
14	Sumber Rejo	335	3	81	251
15	Kota Lekat Mudik	109	6	54	49

Sumber : PLKB Hulu Palik

Tabel 3.5. Jumlah Peserta Keluarga Berencana (KB) Desa/Kelurahan di Kecamatan Hulu Palik Tahun 2013

No	Desa/Kelurahan	Peserta KB	
		Pemerintah	Swasta
(1)	(2)	(3)	
1	Kota Lekat Ilir	36	27
2	Air Banai	25	23
3	Air Baus II	47	42
4	Air Baus I	37	32
5	Taba Padang Kol	18	30
6	Taba Padang Rejang	71	47
7	Padang Bendar	159	77
8	Batu Layang	39	23
9	Batu Raja kol	27	26
10	Batu Raja Rejang	95	79
11	Batu Roto	115	61
12	Pematang Balam	185	72
13	Talang Rendah	93	81
14	Sumber Rejo	190	100
15	Kota Lekat Mudik	44	42

Sumber : PLKB Hulu Palik

## IV. SOSIAL

Sarana pendidikan yang terdapat di Kecamatan Hulu Palik sudah cukup memadai. Di Kecamatan Hulu Palik terdapat 10 buah Taman Kanak-kanak dan 14 buah PAUD. Jumlah Sekolah Dasar yang ada sebanyak 11 buah dengan rasio jumlah murid dan guru pada tahun 2013 yaitu 8,7. Ini artinya, dari setiap guru mengajar rata-rata 9 orang murid.

Sekolah Lanjutan Tingkat Pertama (SLTP) ada dua buah yang terletak di desa Padang Bendar dan desa Pematang Balam. Rasio jumlah murid dan guru pada tahun 2013 yaitu 7,06.

Sekolah Lanjutan Tingkat Atas di kecamatan Hulu Palik ada dua buah yaitu Sekolah Menengah Umum yang terdapat di desa Sumber Rejo dan Sekolah Menengah Kejuruan yang terdapat di desa Pematang Balam. Rasio jumlah murid dan guru pada tahun 2013 yaitu 4,01.

Ketersediaan sarana kesehatan merupakan faktor penting dalam pembangunan. Pada tahun 2013 di Kecamatan Hulu Palik terdapat satu Puskesmas, tiga Puskesmas Pembantu, satu Puskesmas Keliling dan 15 Posyandu yang ada di setiap desa. Fasilitas kesehatan yang ada tersebut juga di tunjang oleh adanya tenaga medis, yaitu satu orang dokter, 11 perawat dan 10 bidan.

Tabel 4.1. Banyaknya Taman Kanak-Kanak (TK) dan Pendidikan Anak Usia Dini (PAUD) Berdasarkan Statusnya di Kecamatan Hulu Palik Tahun 2013

No	Desa	TK		PAUD
		Negeri	Swasta	
(1)	(2)	(3)	(4)	(5)
1	Kota Lekat Ilir	-	-	2
2	Air Banai	-	-	1
3	Air Baus II	-	-	-
4	Air Baus I	-	1	1
5	Taba Padang Kol	-	-	-
6	Taba Padang Rejang	-	-	1
7	Padang Bender	-	1	1
8	Batu Layang	-	-	-
9	Batu Raja kol	-	1	1
10	Batu Raja Rejang	-	2	2
11	Batu Roto	-	1	1
12	Pematang Balam	-	2	2
13	Talang Rendah	-	1	1
14	Sumber Rejo	1	-	1
15	Kota Lekat Mudik	-	-	-

Sumber : Dinas Pendidikan dan Kebudayaan Kab. Bengkulu Utara



Tabel 4.2. Banyaknya Sekolah Dasar (SD) Berdasarkan Statusnya di Kecamatan Hulu Palik Tahun 2013

No	Desa	SD		Jumlah
		Negeri	Swasta	
(1)	(2)	(3)	(4)	(5)
1	Kota Lekat Ilir	1	-	1
2	Air Banai	-	-	-
3	Air Baus II	-	-	-
4	Air Baus I	1	-	1
5	Taba Padang Kol	-	1	1
6	Taba Padang Rejang	1	-	1
7	Padang Bendar	1	-	1
8	Batu Layang	1	-	1
9	Batu Raja kol	-	-	-
10	Batu Raja Rejang	1	-	1
11	Batu Roto	1	-	-
12	Pematang Balam	1	-	1
13	Talang Rendah	1	-	1
14	Sumber Rejo	1	-	1
15	Kota Lekat Mudik	-	-	-

Sumber : Dinas Pendidikan dan Kebudayaan Kab. Bengkulu Utara

Tabel 4.2.1 Banyaknya Murid dan Guru Sekolah Dasar (SD) di Kecamatan Hulu Palik Tahun 2011- 2013

Tahun	Jumlah Sekolah	Murid	Guru	Rasio Murid Guru
(1)		(2)	(3)	(4)
2011	10	1.339	82	16,32
2012	10	1.526	137	11,13
2013	10	1.410	162	8,7

Sumber : Dinas Pendidikan dan Kebudayaan Kab. Bengkulu Utara

Tabel 4.3. Banyaknya Sekolah Menengah Pertama (SMP) Berdasarkan Statusnya di Kecamatan Hulu Palik Tahun 2013

No	Desa	SMP		Jumlah
		Negeri	Swasta	
(1)	(2)	(3)	(4)	(5)
1	Kota Lekat Ilir	-	-	-
2	Air Banai	-	-	-
3	Air Baus II	-	-	-
4	Air Baus I	-	-	-
5	Taba Padang Kol	-	-	-
6	Taba Padang Rejang	-	-	-
7	Padang Bendar	1	-	1
8	Batu Layang	-	-	-
9	Batu Raja kol	-	-	-
10	Batu Raja Rejang	-	-	-
11	Batu Roto	-	-	-
12	Pematang Balam	1	-	1
13	Talang Rendah	-	-	-
14	Sumber Rejo	-	-	-
15	Kota Lekat Mudik	-	-	-

Sumber : Dinas Pendidikan dan Kebudayaan Kab. Bengkulu Utara

Tabel 4.3.1 Banyaknya Murid dan Guru Sekolah Menengah Pertama di Kecamatan Hulu Palik Tahun 2011- 2013

Tahun	Jumlah Sekolah	Murid	Guru	Rasio Murid Guru
(1)		(2)	(3)	(4)
2011	2	455	29	15,68
2012	2	485	82	5,91
2013	2	480	68	7,06

Sumber : Dinas Pendidikan dan Kebudayaan Kab. Bengkulu Utara

Tabel 4.4. Banyaknya Sekolah Menengah Atas (SMA) dan Sekolah Menengah Kejuruan (SMK) Berdasarkan Statusnya di Kecamatan Hulu Palik Tahun 2013

No	Desa	SMA & SMK		Jumlah
		Negeri	Swasta	
(1)	(2)	(3)	(4)	(5)
1	Kota Lekat Ilir	-	-	-
2	Air Banai	-	-	-
3	Air Baus II	-	-	-
4	Air Baus I	-	-	-
5	Taba Padang Kol	-	-	-
6	Taba Padang Rejang	-	-	-
7	Padang Bender	-	-	-
8	Batu Layang	-	-	-
9	Batu Raja kol	-	-	-
10	Batu Raja Rejang	-	-	-
11	Batu Roto	-	-	-
12	Pematang Balam	1	-	1
13	Talang Rendah	-	-	-
14	Sumber Rejo	1	-	1
15	Kota Lekat Mudik	-	-	-

Sumber : Dinas Pendidikan dan Kebudayaan Kab. Bengkulu Utara

Tabel 4.4.1 Banyaknya Murid dan Guru Sekolah Menengah Atas (SMA) dan Sekolah Menengah Kejuruan (SMK) Negeri di Kecamatan Hulu Palik Tahun 2011- 2013

Tahun	Jumlah Sekolah	Murid	Guru	Rasio Murid Guru
(1)	(2)	(3)	(4)	(4)
2011	2	416	46	9,04
2012	2	385	67	5,74
2013	2	361	90	4,01

Sumber : Dinas Pendidikan dan Kebudayaan Kab. Bengkulu Utara

Tabel 4.5. Banyaknya Sarana Kesehatan di Kecamatan Hulu Palik Tahun 2011 - 2013

No	Sarana Kesehatan	2011	2012	2013
(1)	(2)	(3)	(4)	(5)
1.	Rumah Sakit	-	-	-
2.	Puskesmas	1	1	1
3.	Puskesmas Pembantu	-	-	3
4.	Puskesmas Keliling	-	1	1
5.	Posyandu	-	-	15
6.	Pos Obat	-	-	-
Jumlah		1	2	20

Sumber : Dinas Kesehatan Kab. Bengkulu Utara

Tabel 4.6. Banyaknya Tenaga Kesehatan di Puskesmas Kecamatan Hulu Palik Tahun 2013

No	Tenaga Kesehatan	Jumlah
(1)	(2)	(3)
1.	Dokter spesialis	-
2.	Dokter Umum	1
3.	Dokter Gigi	-
4.	Perawat Umum	11
5.	Perawat Gigi	-
6.	Bidan	10
7.	Lainnya (Dukun Bayi)	-

Sumber : Dinas Kesehatan Kab. Bengkulu Utara



Tabel 4.7. Banyaknya Akseptor Baru Keluarga Berencana Menurut Alat yang digunakan di Kecamatan Hulu Palik Tahun 2013

No	Jenis Alat	Jumlah Akseptor Baru	Jumlah Akseptor Aktif
(1)	(2)	(3)	(4)
1.	I U D	12	256
2.	M O P / M O W	-	27
3.	IMPLANT	73	340
4.	SUNTIKAN	78	607
5.	P I L	32	584
6.	KONDOM	4	98
Jumlah		199	1.912

Sumber : Badan PP & KB Kab. Bengkulu Utara

Tabel 4.8. Banyaknya Pasangan Usia Subur, Akseptor Aktif, Persentase Terhadap PUS di Kecamatan Hulu Palik Tahun 2011-2013

Tahun	Pasangan Subur	Akseptor Aktif	Persentase Terhadap PUS (%)
(1)	(2)	(3)	(4)
2011	2.226	1.904	85,53
2012	2.255	1.918	85,05
2013	2.293	1.912	83,38

Sumber : Badan PP & KB Kab. Bengkulu Utara

Tabel 4.9. Banyaknya Sarana Ibadah di Kecamatan Hulu Palik Tahun 2013

No	Desa	Masjid	Mushola	Gereja	Vihara	Pura
(1)	(2)	(3)	(4)	(5)	(6)	(7)
1	Kota Lekat Ilir	1	-	-	-	-
2	Air Banai	1	-	-	-	-
3	Air Baus II	1	2	-	-	-
4	Air Baus I	1	2	-	-	-
5	Taba Padang Kol	1	-	-	-	-
6	Taba Padang R	1	-	-	-	-
7	Padang Bendar	1	-	-	-	-
8	Batu Layang	1	-	-	-	-
9	Batu Raja kol	1	-	-	-	-
10	Batu Raja R	2	-	-	-	-
11	Batu Roto	2	2	-	-	-
12	Pematang Balam	2	-	-	-	-
13	Talang Rendah	1	1	-	-	-
14	Sumber Rejo	2	6	-	-	-
15	Kota Lekat Mudik	1	1	-	-	-

Sumber : Kementerian Agama Kab. Bengkulu Utara

Tabel. 4.10. Banyaknya Pasar Menurut Desa di Hulu Palik Tahun 2013

No.	Desa	Pasar
(1)	(2)	(3)
1	Kota Lekat Ilir	-
2	Air Banai	-
3	Air Baus II	-
4	Air Baus I	-
5	Taba Padang Kol	-
6	Taba Padang Rejang	-
7	Padang Bendar	1
8	Batu Layang	-
9	Batu Raja kol	-
10	Batu Raja Rejang	-
11	Batu Roto	1
12	Pematang Balam	-
13	Talang Rendah	-
14	Sumber Rejo	-
15	Kota Lekat Mudik	-

Sumber : Kantor Camat Hulu Palik

## V. PERTANIAN

Hasil produksi pertanian kecamatan Hulu Palik mayoritas diperoleh dari Tanaman Pangan. Produksi padi pada tahun 2013 mengalami peningkatan yaitu sebesar 17.668,2 ton. Lebih tinggi bila di bandingkan dengan produksi padi pada tahun 2012 yang sebesar 13.515,4.

Produksi tanaman Palawija di kecamatan Hulu Palik yang tertinggi adalah tanaman jagung yang besar produksinya mencapai 1.081,6 ton selama tahun 2013. Di susul Ubi Jalar, Kacang Tanah, dan Ubi Kayu dengan masing – masing produksi sebesar 448 ton, 420,9 ton dan 112 ton.

Produksi tanaman sayuran tahun 2013 tertinggi adalah Tomat sebesar 129 kwintal. Produksi sayuran yang lain adalah Ketimun 50 kwintal, Terong 42 kwintal, Cabe Merah 37 kwintal dan Kacang Panjang 32 kwintal.

Tabel 5.1. Produksi Padi Sawah dan Padi Ladang di Kecamatan Hulu Palik Tahun 2011- 2013

No	Tahun	Padi Sawah	Padi Ladang	Jumlah (Ton)
(1)	(2)	(3)	(4)	(5)
1.	2011	9.825,6	182,5	1.008,10
2.	2012	13.310,4	205,0	13.515,4
3.	2013	17.563,2	105	17.668,2

Sumber : Dinas Pertanian & Peternakan Kab. Bengkulu Utara

Tabel 5.2. Luas Panen Padi Sawah dan Padi Ladang di Kecamatan Hulu Palik Tahun 2011-2013

No	Tahun	Padi Sawah	Padi Ladang	Jumlah (Ha)
(1)	(2)	(3)	(4)	(5)
1.	2011	2.047	73	2.120
2.	2012	2.773	82	2.855
3.	2013	3.659	42	3.701

Sumber : Dinas Pertanian & Peternakan Kab. Bengkulu Utara

Tabel 5.3. Produksi dan Luas Panen Tanaman Palawija berdasarkan Komoditinya di Kecamatan Hulu Palik Tahun 2013

No	Komoditi	Produksi (Ton)	Luas Panen (Ha)
(1)	(2)	(3)	(4)
1.	Jagung	1.081,6	198
2.	Kedelai	18,7	17
3.	Ubi kayu	112,0	28
4.	Ubi jalar	448,0	80
5.	Kacang Tanah	420,9	61
6.	Kacang hijau	31,0	31

Sumber : Dinas Pertanian & Peternakan Kab. Bengkulu Utara



Tabel 5.4. Produksi dan Luas Panen Tanaman Perkebunan Rakyat di Kecamatan Hulu Palik Tahun 2013

No	Komoditi	Produksi (Ton)	Luas Panen (Ha)
(1)	(2)	(3)	(4)
1.	Kelapa Sawit	3.801	260
2.	Karet	3.566	410
3.	Kopi Robusta	291	499
4.	Kakao	248	552
5.	Kelapa Dalam	33	17,5

Sumber : Dinas Kehutanan dan Perkebunan Kab. Bengkulu Utara

Tabel 5.5. Produksi dan Luas Panen Tanaman Sayur-sayuran di Kecamatan Hulu Palik Tahun 2013

No	Komoditi	Produksi (Kw)	Luas Panen (Ha)
(1)	(2)	(3)	(4)
1.	Kacang Panjang	32	11
2.	Cabe Merah	37	12
3.	Tomat	129	10
4.	Terong	42	10
5.	Buncis	-	-
6.	Ketimun	50	9
7.	Labu siam	-	-
8.	Kangkung	-	-
9.	Bayam	-	-

Sumber : Dinas Pertanian & Peternakan Kab. Bengkulu Utara

Tabel 5.6. Produksi dan Luas Panen Tanaman Buah-buahan di Kecamatan Hulu Palik Tahun 2013

No	Komoditi	Produksi (Kw)	Luas Panen (Pohon)
(1)	(2)	(3)	(4)
1.	Alpukat	1.435	500
2.	Pepaya	569	650
3.	Mangga	2.106	575
4.	Rambutan	1.682	2.500
5.	Nenas	17	275
6.	Duku/Langsat	228	88
7.	Salak	356	1.000
8.	Jeruk	-	-
9.	Sawo	540	215
10.	Durian	964	450
11.	Jambu Air	16	25
12.	Jambu Biji	238	160
13.	Sirsak	255	500

Sumber : Dinas Pertanian & Peternakan Kab. Bengkulu Utara

Tabel 5.7. Populasi Ternak di Kecamatan Hulu Palik Tahun 2011-2013

Tahun	Jumlah Ternak (Ekor)		
	Sapi	Kerbau	Kambing
(1)	(2)	(3)	(4)
2011	3.171	28	891
2012	3.205	31	918
2013	2.957	15	922

Sumber : Dinas Pertanian & Peternakan Kab. Bengkulu Utara

## VI. KEUANGAN

Realisasi penerimaan pajak dari PBB sebesar pada tahun 2013 sebesar Rp 20.963.000,- lebih rendah dari pada tahun 2012 sebesar Rp 28.510.700,-. Namun penerimaan pajak dari Galian C mengalami peningkatan, yaitu sebesar Rp 24.998.000,- pada tahun 2013. Tahun 2012 tidak ada penerimaan pajak Galian C.

<http://bengkuluutarakab.bps.go.id>

Tabel 7.1. Realisasi Penerimaan Pajak Tahun 2011-2013 Kecamatan Hulu Palik

No	Jenis Pajak	Nilai (Rp. 000)		
		2011	2012	2013
(1)	(2)	(3)	(4)	(5)
1	PBB	17 171,1	28 510,7	20.963
2	Hiburan	-	-	-
3	Restoran	-	-	-
4	Hotel	-	-	-
5	Reklame	-	-	-
6	Galian C	6 960,0	-	24.998

Sumber : Dinas Pendapatan Daerah Kab. Bengkulu Utara

# DATA

**Mencerdaskan Bangsa**



Badan Pusat Statistik Kabupaten Bengkulu Utara  
*Jl. Prof. M. Yamin Arga Makmur, Bengkulu Utara*  
*Telp/Fax. (0736) 521016*

Email : [bps1703@bps.go.id](mailto:bps1703@bps.go.id)

Website: [bengkuluutarakab.bps.go.id](http://bengkuluutarakab.bps.go.id)