

KECAMATAN SAMBAS DALAM ANGKA 2016



**BADAN PUSAT STATISTIK
KABUPATEN SAMBAS**

**KECAMATAN SAMBAS
DALAM ANGKA
2016**

<https://sambaskab.bps.go.id>

BADAN PUSAT STATISTIK KABUPATEN SAMBAS

KECAMATAN SAMBAS DALAM ANGKA 2016

Katalog BPS : 1102001.6101.040

Ukuran Buku : 17 cm x 21,59 cm

Jumlah Halaman : xiii + 78 Halaman

**Naskah :
KSK Sambas BPS Kabupaten Sambas**

**Penyunting :
Seksi Neraca Wilayah dan Analisis Statistik**

**Gambar :
Seksi Integrasi, Pengolahan dan Diseminasi Statistik**

**Diterbitkan oleh :
Badan Pusat Statistik Kabupaten Sambas**

Boleh dikutip dengan menyebutkan sumbernya

PEMERINTAH KABUPATEN SAMBAS
KECAMATAN SAMBAS

KATA SAMBUTAN

Terbitnya Publikasi Kecamatan Sambas Dalam Angka Tahun 2016 patut kita sambut gembira, karena dalam publikasi ini disajikan berbagai data/informasi yang memberikan gambaran mengenai hasil-hasil pelaksanaan pembangunan di berbagai sektor.

Diharapkan data tersebut dapat dimanfaatkan seoptimal mungkin baik oleh pihak pemerintah maupun swasta terutama sebagai dasar perencanaan pembangunan yang akan datang.

Kami berharap kiranya Tim Penyusun dapat meneruskan penerbitan publikasi ini secara berkesinambungan dan kepada berbagai pihak agar tetap membantu memberikan data/informasi demi perbaikan publikasi di masa yang akan datang.

Sambas, Juli 2016
Camat Sambas

Halibus. S.Sos

KATA PENGANTAR

Kecamatan Sambas Dalam Angka 2016 merupakan publikasi lanjutan dari publikasi yang telah kami terbitkan sebelumnya.

Penerbitan publikasi ini semata-mata untuk memberikan suatu gambaran tentang keadaan geografi, penduduk serta keadaan sosial dan ekonomi di daerah ini.

Data yang disajikan dalam publikasi ini tidak jauh berbeda dengan penerbitan sebelumnya, dan secara umum memuat data primer hasil survei BPS serta data sekunder yang dihimpun dari dinas/instansi baik di tingkat kecamatan maupun kabupaten.

Untuk penerbitan selanjutnya kami tetap mengharapkan adanya saran dari berbagai pihak. Selanjutnya kami mengucapkan terima kasih kepada Camat dan jajarannya di wilayah Kecamatan Sambas yang telah membantu terbitnya publikasi ini.

Semoga publikasi ini bermanfaat bagi kita semua.

Sambas, Juli 2016
Badan Pusat Statistik
Kabupaten Sambas

Tim Penyusun

DAFTAR ISI

Kata Sambutan	iii
Kata Pengantar	v
Daftar Isi	vii
Daftar Tabel	ix
Daftar Grafik	xiii
BAB 1 Geografi	1
BAB 2 Pemerintahan	11
BAB 3 Penduduk dan Angkatan Kerja	25
BAB 4 Sosial	35
BAB 5 Pertanian	61
BAB 6 Transportasi, Komunikasi dan Wisata	71

Daftar Tabel

Bab 1. Geografi	Hal
1.1 Letak Geografis Kecamatan Sambas Menurut Garis Lintang dan Bujur	5
1.2 Batas Administrasi Kecamatan Sambas Menurut Arah Mata Angin	5
1.3 Luas Wilayah Kecamatan Sambas Menurut Desa	6
1.4 Luas Penggunaan Lahan di Kecamatan Sambas, 2015	7
1.5 Penggunaan Lahan Pertanian Bukan Sawah di Kecamatan Sambas, 2015	8
1.6 Penggunaan Lahan Sawah, Pertanian Bukan Sawah dan Bukan Pertanian di Kecamatan Sambas, 2014	9
Bab 2. Pemerintahan	
2.1 Nama-nama Camat yang Pernah/Masih Menjabat di Kecamatan Sambas	15
2.2 Nama-nama Perangkat Kecamatan yang Masih Menjabat di Kecamatan Sambas	16
2.3 Nama-nama Kepala Desa yang Masih Menjabat di Kecamatan Sambas	18
2.4 Desa di Kecamatan Sambas Menurut Klasifikasi dan Status, 2015	19
2.5 Desa di Kecamatan Sambas Menurut Klasifikasi Tingkat Perkembangan Desa, 2015	20
2.6 Tingkat Perkembangan LPMD Menurut Katagori di Kecamatan Sambas, 2015	21
2.7 Banyaknya Dusun dan Nama-nama Dusun di Kecamatan Sambas, 2015	22
Bab 3. Penduduk dan Angkatan Kerja	
3.1 Penduduk Kecamatan Sambas Menurut Jenis Kelamin, 2015	29
3.2 Penduduk Kecamatan Sambas Menurut Jenis Kelamin dan Sex Ratio, 2015	30
3.3 Kepadatan Penduduk Kecamatan Sambas, 2015	31
3.4 Penduduk Kecamatan Sambas Menurut Golongan Umur dan Jenis Kelamin, 2015	32
3.5 Penduduk Kecamatan Sambas Berumur 10 Tahun ke Atas Menurut Golongan Umur dan Jenis Kelamin, 2015	33

Bab 4. Sosial

4.1.1	Banyaknya Sekolah Menurut Tingkat Pendidikan di Kecamatan Sambas, 2015	39
4.1.2	Banyaknya Sekolah Taman Kanak_Kanak (TK),Guru dan Murid di Kecamatan Sambas, 2015	40
4.1.3.	Banyaknya Guru dan Murid Taman Kanak-kanak (TK) menurut jenis kelamin di Kecamatan Sambas,2015	41
4.1.4	Banyaknya Sekolah Dasar (SD),Guru dan Murid di Kecamatan Sambas,2015	42
4.1.5.	Banyaknya Guru dan Murid Sekolah Dasar (SD)menurut jenis kelamin di Kecamatan Sambas,2015	43
4.1.6	Banyaknya Sekolah Lanjutan Tingkat Pertama (SLTP),MTs, Guru dan Murid di Kecamatan Sambas, 2014	44
4.1.7	Banyaknya Guru dan Murid Sekolah Lanjutan Tingkat Pertama(SLTP) , MTs,menurut jenis kelamin di Kecamatan Sambas,2015	45
4.1.8	Banyaknya Sekolah Menengah Atas (SMA),MA, SMALB,Guru dan Murid di Kecamatan Sambas, 2015	46
4.1.9	Banyaknya Guru dan Murid Sekolah Menengah Atas (SMA) MA,SMALB, menurut jenis kelamin di Kecamatan Sambas,2015	47
4.1.10.	Banyaknya Sekolah Menengah Kejuruan (SMK),Guru dan Murid di Kecamatan Sambas, 2015	48
4.1.11	Banyaknya Guru dan Murid Sekolah Menengah Kejuruan (SMK) menurut jenis kelamin di Kecamatan Sambas,2015	49
4.1.12	Banyaknya Madrasah menurut tingkat pendidikan di kecamatan Sambas, 2015	50
4.1.13	Banyaknya Guru dan Murid Sekolah Madrasahn di Kecamatan Sambas,2015	51
4.2.1	Banyaknya Fasilitas Kesehatan di Kecamatan Sambas, 2015	52
4.2.2	Banyaknya Tenaga Kesehatan di Kecamatan Sambas, 2015	53
4.3.1	Realisasi Pencapaian Akseptor KB Baru dan KB Aktif Menurut Alat yang Digunakan di Kecamatan Sambas, 2011-2015	54
4.3.2	Banyaknya Keluarga Sejahtera di Kecamatan Sambas, 2011 – 2015	55
4.3.3	Banyaknya Sarana Pelayanan KB Nasional di Kecamatan Sambas, 2015	55
4.4.1	Banyaknya Rumah Ibadah Menurut Jenis Agama di Kecamatan Sambas, 2015	56

4.4.2	Banyaknya Jamaah Haji Menurut Jenis Kelamin di Kecamatan Sambas, 1993– 2015	57
4.4.3	Banyaknya Hewan Kurban Menurut Jenisnya di Kecamatan Sambas, 2008-2015	58
4.4.4	Banyaknya Nikah, Talak, Cerai dan Rujuk di Kecamatan Sambas, 2013-2015	59

Bab 5. Pertanian

5.1	Luas Panen, Rata-Rata Produksi dan Produksi Padi dan Palawija di Kecamatan Sambas, 2015	65
5.2	Luas Area Tanaman dan Produksi Perkebunan Menurut Jenisnya di Kecamatan Sambas, 2014	66
5.3	Populasi Ternak Menurut Jenis Ternak di Kecamatan Sambas, 2015	67
5.4	Pemotongan Ternak Menurut Jenis Ternak di Kecamatan Sambas, 2015	68
5.5	Produksi dan Nilai Produksi Perikanan Laut, Perairan Umum dan Budidaya di Kecamatan Sambas 2015	69

Bab 6. Komunikasi dan Wisata

6.1	Jarak Antara Kecamatan Sambas dengan Beberapa Desa Melalui Darat (Km)	75
6.2	Banyaknya Pengiriman Pos Menurut Jenisnya di Kantor Pos Pembantu Kecamatan Sambas, 2014	76
6.3	Banyaknya Penerimaan Pos Menurut Jenisnya di Kantor Pos Pembantu Kecamatan Sambas, 2014	77
6.4	Banyaknya Lokasi Wisata Potensi Budaya di Kecamatan Sambas	78

Daftar Grafik

		Hal
Grafik 1	Luas Wilayah Kecamatan Sambas	4
Grafik 2	Banyaknya Dusun, di Kecamatan Sambas, 2015	14
Grafik 3	Penduduk Kecamatan Sambas Menurut Jenis Kelamin, 2015	28
Grafik 4	Banyaknya Sekolah Menurut Tingkat Pendidikan, 2015	38
Grafik 5	Produksi Padi, Jagung, Ubi Kayu dan Ubi Jalar di Kecamatan Sambas, 2014	64
Grafik 6	Jarak Antara Kecamatan Sambas Dengan Beberapa Desa Melalui Darat	74

1

Geografi

<https://sambas.go.id>

1.1. Letak Wilayah

Kecamatan Sambas terletak di sebelah timur Ibu Kota Kabupaten Sambas atau diantara 1°11'20" Lintang Utara serta 1°24'48" Lintang Utara dan 109°09'16" Bujur Timur serta 109°26'23" Bujur Timur.

Secara administratif, batas wilayah Kecamatan Sambas adalah:

- Utara : Kecamatan Teluk Keramat dan Kec. Sejangkung
- Selatan : Kecamatan Sebawi dan Kecamatan Subah
- Barat : Kecamatan Sebawi

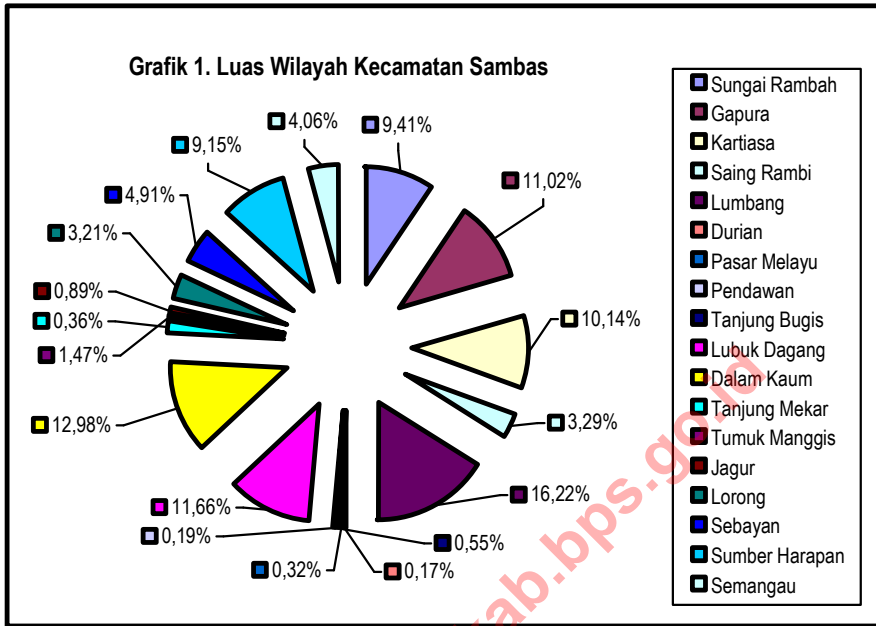
- Timur : Kecamatan Subah dan Kecamatan Sajad

1.2. Luas Wilayah

Luas Kecamatan Sambas adalah 246,66 km² atau sekitar 3,86 persen dari luas wilayah Kabupaten Sambas.

Kecamatan Sambas terdiri dari 18 desa. Desa terluas adalah Desa Lumbang dengan luas 40,00 km persegi atau 16,22 persen dari luas Kecamatan Sambas, sedangkan untuk Desa terkecil adalah Desa Pasar Melayu dengan luas 0,43 km persegi atau 0,17 persen dari luas Kecamatan Sambas.

<https://sambaskab.bps.go.id>



<https://sambaskab.bps.go.id>

TABEL : 1.1.
LETAK GEOGRAFIS KECAMATAN SAMBAS
MENURUT GARIS LINTANG DAN BUJUR

Letak Geografis	Keterangan
[1]	[2]
Lintang	1 ⁰ 11 ¹ 20"- 1 ⁰ 24 ¹ 48"
Bujur	109 ⁰ 09 ¹ 16"- 109 ⁰ 26 ¹ 23"

TABEL 1.2.
BATAS ADMINISTRASI KECAMATAN SAMBAS
MENURUT ARAH MATA ANGIN

Arah Mata Angin	Berbatasan Dengan
[1]	[2]
Utara	Kecamatan Teluk Keramat & Kecamatan Sejangkung
Selatan	Kecamatan Sebawi & Kecamatan Subah
Barat	Kecamatan Sebawi
Timur	Kecamatan Subah & Sajad

Sumber : Kantor Camat Sambas

TABEL 1.3.
LUAS WILAYAH KECAMATAN SAMBAS
MENURUT DESA

No.	Desa/Kelurahan	Luas (Km ²)	Persentase Terhadap Luas Kecamatan (%)
[1]	[2]	[3]	[4]
1.	Sungai Rambah	23,20	9,41
2.	Gapura	27,26	11,02
3.	Kartiasa	25,00	10,14
4.	Saing Rambli	8,10	3,29
5.	Lumbang	40,00	16,22
6.	Durian	1,35	0,55
7.	Pasar Melayu	0,43	0,17
8.	Pendawan	0,80	0,32
9.	Tanjung Bugis	0,48	0,19
10.	Lubuk Dagang	28,75	11,66
11.	Dalam Kaum	32,00	12,98
12.	Tanjung Mekar	3,62	1,47
13.	Tumuk Manggis	0,89	0,36
14.	Jagur	2,20	0,89
15.	Lorong	7,92	3,21
16.	Sebayan	12,10	4,91
17.	Sumber Harapan	22,56	9,15
18.	Semangau	10,00	4,06
	Jumlah	246,66	100,00

Sumber : BPN Kabupaten Sambas

TABEL : 1.4
LUAS PENGGUNAAN LAHAN DI KECAMATAN SAMBAS
2015
(Hektar)

URAIAN	Dalam Satu Tahun Ditanami Padi			Dalam Satu Tahun Tidak Ditanami Padi		Jumlah
	1 kali	2 kali	≥ 3 kali	Ditanami Tanaman Lainnya	Tidak Ditanami Apapun	
[1]	[2]	[3]	[4]	[5]	[6]	[7]
LAHAN PERTANIAN						
A. Lahan Sawah:	1.014	1.043	-	-	258	2.315
1. Irigasi	-	-	-	-	-	-
2. Tadah Hujan	1.014	1.043	-	-	258	2.315
3. Rawa Pasang Surut	-	-	-	-	-	-
4. Rawa Lebak	-	-	-	-	-	-
B. Lahan Pertanian Bukan Sawah:						19.081
1. Tegall/Kebun						4.212
2. Ladang/Huma						0
3. Perkebunan						9.040
4. Hutan Rakyat						0
5. Padang Penggembala /Rumput						12
6. Sementara Tidak Diusahakan						2.412
7. Hutan Negara						3.146
8. Lainnya (tambak, kolam, empang, hutan negara, dll)						259
LAHAN BUKAN PERTANIAN						3.270
Luas Wilayah Kecamatan Sambas						24.666

Sumber : Dinas Pertanian dan Peternakan Kabupaten Sambas

TABEL: 1.5
PENGUNAAN LAHAN PERTANIAN BUKAN SAWAH
DI KECAMATAN SAMBAS
2015
(Hektar)

No.	Jenis Lahan	Luas	
		Ha	Km ²
[1]	[2]	[3]	[4]
1.	Tegal/kebun	4.212	42,12
2.	Ladang/huma	0	0
3.	Perkebunan	9.040	90,40
4.	Hutan rakyat	0	0
5.	Padang penggembalaan/rumput	12	0,12
6.	Sementara tidak usahakan	2.412	24,12
7.	Hutan Negara	3.146	31,46
8.	Lainnya (Kolam, Tambak, Empang, Dll)	259	2,59
	2015	19.081	190,81
	2014	17.946	179,46
	2013	17.946	179,46
	2012	16.224	162,24
	2011	16.234	162,34

Sumber : Dinas Pertanian dan Peternakan Kabupaten Sambas

TABEL: 1.6
PENGGUNAAN LAHAN SAWAH, PERTANIAN BUKAN SAWAH DAN LAHAN
BUKAN PERTANIAN
DI KECAMATAN SAMBAS
2015
(Hektar)

No.	Jenis Lahan	Luas	
		Ha	Km ²
[1]	[2]	[3]	[4]
1.	Lahan sawah	2.315	23,15
2.	Lahan pertanian bukan sawah	19.081	190,81
3.	Lahan bukan pertanian	3.270	32,70
		2015	24.666

Sumber : Dinas Pertanian dan Peternakan Kabupaten Sambas

2

Pemerintahan

<https://sambutanlab.bps.go.id>

2.1. Perangkat Kecamatan

Struktur organisasi pemerintahan Kecamatan Sambas merupakan struktur organisasi Kecamatan pada umumnya yaitu terdiri dari Camat, Sekwilcam, Kasi Pemerintahan, Seksi Pelayanan Umum, dan Seksi PMD, Seksi Kesejahteraan Rakyat dan Seksi Trantib.

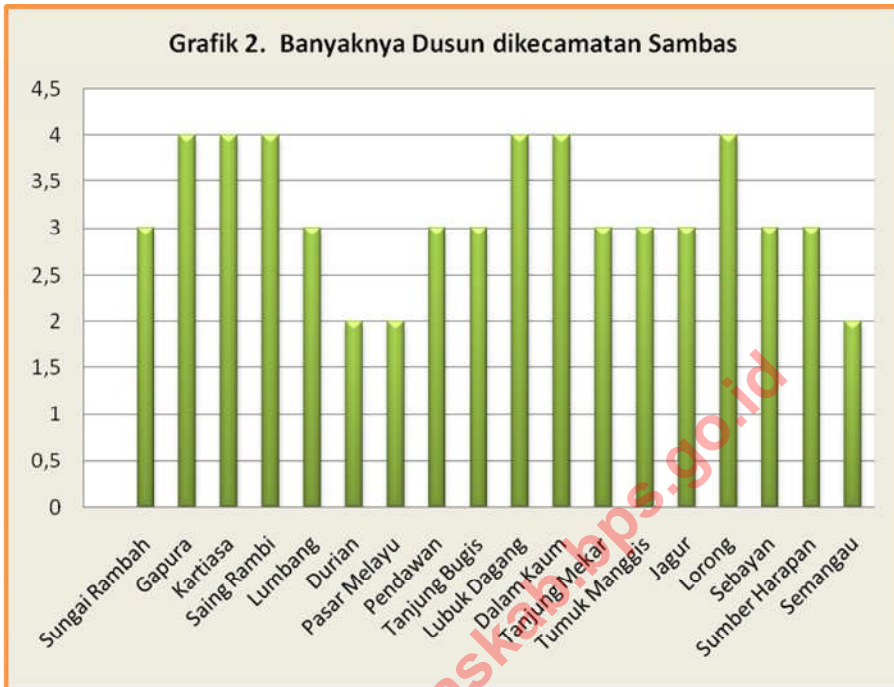
Mutasi dan pergantian pucuk pimpinan adalah sesuatu hal yang biasa

terjadi dalam suatu organisasi demi kemajuan dan kepentingan organisasi itu sendiri. Sejak terbentuknya Kecamatan Sambas, terhitung sudah 13 orang yang menjabat sebagai Camat Sambas.

2.2. Dusun

Kecamatan Sambas terdiri dari 18 desa dengan 57 dusun.

<https://sambaskab.bps.go.id>



<https://sambaskab.go.id>

TABEL 2.1.
NAMA-NAMA CAMAT YANG PERNAH/MASIH MENJABAT
DI KECAMATAN SAMBAS

No.	Nama-nama Camat	Periode
[1]	[2]	[3]
1.	Asmu'ie Mursal	1960 - 1962
2.	Abang Abdullah	1962 - 1971
3.	Yusran, BA	1971 - 1975
4.	Husin Kamaruddin, BA	1975 - 1980
5.	U.Asphan Ibrahim, BA	1980 - 1988
6.	Drs.Syamsuddin Yusuf	1988 - 1990
7.	Drs.M.Thamrin Djabak	1990 - 1993
8.	Drs.Zulkifli	1993 - 1998
9.	H.Marisah Syafi'ie, S.Sos	1998 - 1999
10.	Drs.H.Samingan. Z	1999 - 2001
11.	Uray Burhanuddin, S.Sos	2001 - 2010
12.	Yusran, S.sos. M.Si	2010 - 2014
13.	Halibus. S.Sos	2014 - Sekarang

Sumber: Kantor Camat Sambas

TABEL : 2.2.
NAMA-NAMA PERANGKAT KECAMATAN YANG MASIH MENJABAT
DI KECAMATAN SAMBAS
2015

No.	NAMA	JABATAN
[1]	[2]	[3]
1.	Halibus. S.Sos	Camat Sambas
2.	Tarmizi	Sekretaris Camat
3.	Sita Hamira, S. Sos	Kasubbag Penyusunan Program
4.	Darwin	Kasubbag Umum dan Aparatur
5.	Uray Jusmiardi	Kasubbag Keuangan
6.	Fachmy Haddad, A.Md	Bendahara
7.	Yuhan Suhada	Kasi Pemerintahan
8.	Aan Handayani	Staf Pemerintahan
9.	Aminuddin	Kasi PPMD
10.	Milawati Ikram	Staf PPMD
11.	Zulkibli S.Sos	Staf Kesejahteraan Sosial
12.	Khairil	Staf Kesejahteraan Sosial
13.	Yuhendri	Kasi Pelayanan Umum
14.	Wasfiah	Staf Pelayanan Umum
15.	Tomin	Staf Pelayanan Umum
16.	Nurdiana	Staf Pelayanan Umum
17.	Tan Sukri Noor	Kasi Trantib
18.	Istar	Staf Trantib
19.	M. Azan	Staf Trantib
20.	Hanafi	Staf Trantib
21.	Edy Rakhman	Kepala Desa Kartiasa
22.	Ziad	Sekretaris Desa Kartiasa
23.	Sunardi	Sekretaris Desa Tanjung Mekar

Lanjutan Tabel 2.2.

No.	NAMA	JABATAN
[1]	[2]	[3]
24	Tumar Namlan	Sekretaris Desa Lumbang
25	Sopia Murni	Sekretaris Desa Lorong
26	Tamrin	Sekretaris Desa Pendawan
27	Eko Setiawati	Sekretaris Desa Tanjung Bugis

Sumber: Kantor Camat Sambas

TABEL : 2.3.
NAMA-NAMA KEPALA DESA YANG MASIH MENJABAT
DI KECAMATAN SAMBAS
2015

No.	Desa/Kelurahan	Nama Kepala Desa
[1]	[2]	[3]
1.	Sungai Rambah	Suherman
2.	Gapura	Sarmili Ismail
3.	Kartiasa	Edy Rakhman
4.	Saing Rambli	Moh. Muslimin
5.	Lumbang	Mahmud Junaidi
6.	Durian	Suhaili
7.	Pasar Melayu	Heri Irawan
8.	Pendawan	Jumadi Bulyan
9.	Tanjung Bugis	Al – Umam
10.	Lubuk Dagang	Yudi
11.	Dalam Kaum	Agustian
12.	Tanjung Mekar	Alpian
13.	Tumuk Manggis	Zul Karnain
14.	Jagur	Agus Maulana
15.	Lorong	Sukri Syukur.
16.	Sebayan	Ismet
17.	Sumber Harapan	Yuhan
18.	Semangau	Puhadi

Sumber : Kantor Camat Sambas

TABEL 2.4.
DESA DI KECAMATAN SAMBAS MENURUT KLASIFIKASI DAN STATUS
2015

No.	Desa/Kelurahan	Klasifikasi Desa Kota / Pedesaan	Status Desa Desa / Kelurahan
[1]	[2]	[3]	[4]
1.	Sungai Rambah	Pedesaan	Desa
2.	Gapura	Pedesaan	Desa
3.	Kartiasa	Pedesaan	Desa
4.	Saing Rambai	Pedesaan	Desa
5.	Lumbang	Pedesaan	Desa
6.	Durian	Perkotaan	Desa
7.	Pasar Melayu	Perkotaan	Desa
8.	Pendawan	Perkotaan	Desa
9.	Tanjung Bugis	Perkotaan	Desa
10.	Lubuk Dagang	Perkotaan	Desa
11.	Dalam Kaum	Perkotaan	Desa
12.	Tanjung Mekar	Perkotaan	Desa
13.	Tumuk Manggis	Perkotaan	Desa
14.	Jagur	Perkotaan	Desa
15.	Lorong	Perkotaan	Desa
16.	Sebayan	Pedesaan	Desa
17.	Sumber Harapan	Pedesaan	Desa
18.	Semangau	Pedesaan	Desa

Sumber: Kantor Camat Sambas

TABEL: 2.5.
DESA DI KECAMATAN SAMBAS MENURUT KLASIFIKASI TINGKAT
PERKEMBANGAN DESA
2015

No.	Desa	Swadaya	Swakarsa	Swasembada
[1]	[2]	[3]	[4]	[5]
1.	Sungai Rambah	-	-	√
2.	Gapura	-	-	√
3.	Kartiasa	-	-	√
4.	Saing Rambli	-	-	√
5.	Lumbang	-	-	√
6.	Durian	-	-	√
7.	Pasar Melayu	-	-	√
8.	Pendawan	-	-	√
9.	Tanjung Bugis	-	-	√
10.	Lubuk Dagang	-	-	√
11.	Dalam Kaum	-	-	√
12.	Tanjung Mekar	-	-	√
13.	Tumuk Manggis	-	-	√
14.	Jagur	-	-	√
15.	Lorong	-	-	√
16.	Sebayan	-	-	√
17.	Sumber Harapan	-	-	√
18.	Semangau	-	-	√
Kecamatan Sambas		-	-	18

Sumber : Kantor Camat Sambas

TABEL 2.6.
TINGKAT PERKEMBANGAN LPMD MENURUT KATEGORI DI KECAMATAN SAMBAS
2015

No.	Desa	Kategori I	Kategori II	Kategori III
[1]	[2]	[3]	[4]	[5]
1.	Sungai Rambah	-	√	-
2.	Gapura	-	-	√
3.	Kartiasa	-	√	-
4.	Saing Rambani	-	√	-
5.	Lumbang	-	-	√
6.	Durian	-	-	√
7.	Pasar Melayu	-	-	-
8.	Pendawan	-	-	√
9.	Tanjung Bugis	-	√	-
10.	Lubuk Dagang	-	-	√
11.	Dalam Kaum	-	-	√
12.	Tanjung Mekar	-	-	√
13.	Tumuk Manggis	-	-	√
14.	Jagur	-	-	√
15.	Lorong	-	-	√
16.	Sebayan	-	-	√
17.	Sumber Harapan	-	-	√
18.	Semangau	-	-	√

Sumber : Kantor Camat Sambas

TABEL : 2.7.
BANYAKNYA DUSUN DAN NAMA-NAMA DUSUN DI KECAMATAN SAMBAS
2015

No.	Desa/Kelurahan	Jumlah Dusun	Nama Dusun
[1]	[2]	[3]	(4)
1.	Sungai Rambah	3	1. Melati 2. Setambah 3. Mawar
2.	Gapura	4	1. Mentibar 2. Perasak 3. Sei Pungguk 4. Segarau
3.	Kartiasa	4	1. Simpang 2. Jaur 3. Bindang 4. Sekuyang
4.	Saing Ramban	4	1. Sunsong 2. Tangga Mas 3. Perigi Maram 4. Ramban
5.	Lumbang	3	1. Nengen 2. Keramat 3. Penyengat
6.	Durian	2	1. Tunas Baru 2. Kubu
7.	Pasar Melayu	2	1. Cempaka Putih 2. Muhajirin

Sumber : Kantor Camat Sambas

Lanjutan Tabel 2.7

No.	Desa/Kelurahan	Jumlah Dusun	Nama Dusun
[1]	[2]	[3]	(4)
8.	Pendawan	3	1. Inti 2. Kuala Sari 3. Lumbang Sari
9.	Tanjung Bugis	3	1. Lubuk Bugis 2. Lubuk Tanjung 3. Angus Tanjung
10.	Lubuk Dagang	4	1. Dagang Timur 2. Lubuk Lagak 3. Dagang Barat 4. Sebenua
11.	Dalam Kaum	4	1. Kaum 2. Sukaraja 3. Sukamantri 4. Sukaramai
12.	Tanjung Mekar	3	1. Tanjung Rengas 2. Tanjung Mentawa 3. Keranji
13.	Tumuk Manggis	3	1. Timor 2. Tumuk 3. Manggis
14.	Jagur	3	1. Jawa Barat 2. Jawa Timur 3. Nagur

Sumber : Kantor Camat Sambas

Lanjutan Tabel 2.7

No.	Desa/Kelurahan	Jumlah Dusun	Nama Dusun
[1]	[2]	[3]	(4)
15.	Lorong	4	1. Siapat 2. Turusan 3. Batangan 4. Betung
16.	Sebayan	3	1. Senyawan 2. Sebambang 3. Sedayan
17.	Sumber Harapan	3	1. Semberang I 2. Semberang II 3. Solor Medan
18.	Semangau	2	1. Hulu 2. Hilir
Kecamatan Sambas		57	

Sumber : Kantor Camat Sambas

3

**Penduduk dan
Angkatan Kerja**

<https://sambeskaps.go.id>

3.1. Penduduk

Berdasarkan hasil proyeksi penduduk Kecamatan Sambas pada tahun 2015 berjumlah 49.127 jiwa dengan kepadatan penduduk sekitar 199 jiwa per Km persegi.

Penyebaran penduduk di Kecamatan tidak merata antar desa yang satu dengan desa lainnya. Desa Tanjung Bugis merupakan desa dengan tingkat kepadatan penduduk tertinggi yaitu 4.017 jiwa/km². Sebaliknya, Desa

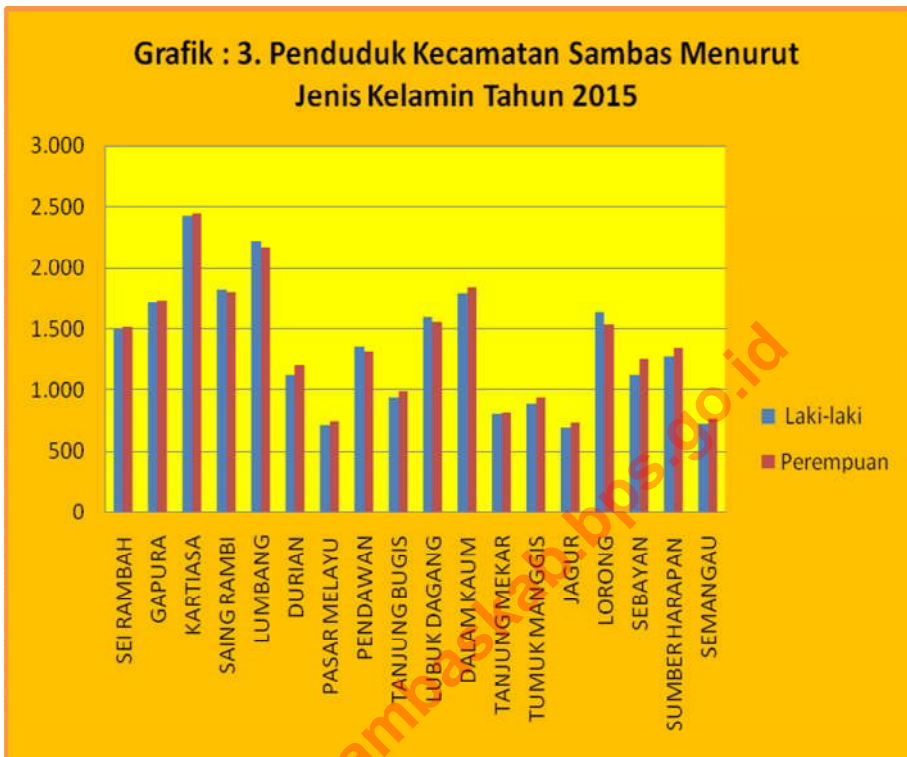
Lubuk Dagang dengan luas 11,66 persen dari total wilayah Kecamatan Sambas hanya dihuni 110 jiwa/km².

3.2. Angkatan Kerja

Tenaga kerja adalah modal bagi geraknya roda pembangunan. Jumlah dan komposisi tenaga kerja akan terus mengalami perubahan seiring dengan berlangsungnya proses demografi. Pada tahun 2015, di Kecamatan Sambas terdapat 37.435 ribu penduduk usia kerja atau 76,20, persen dari total penduduk.

<https://sambaskab.bps.go.id>

Grafik : 3. Penduduk Kecamatan Sambas Menurut Jenis Kelamin Tahun 2015



TABEL : 3.1.
PENDUDUK KECAMATAN SAMBAS MENURUT JENIS KELAMIN
2015

No.	Desa/Kelurahan	Laki-laki	Perempuan	Jumlah
[1]	[2]	[3]	[4]	[5]
1.	Sungai Rambah	1,499	1,522	3,021
2.	Gapura	1,721	1,741	3,462
3.	Kartiasa	2,424	2,446	4,870
4.	Saing Rambi	1,826	1,807	3,633
5.	Lumbang	2,221	2,169	4,390
6.	Durian	1,122	1,205	2,327
7.	Pasar Melayu	718	753	1,471
8.	Pendawan	1,349	1,313	2,662
9.	Tanjung Bugis	937	991	1,928
10.	Lubuk Dagang	1,602	1,562	3,164
11.	Dalam Kaum	1,797	1,842	3,639
12.	Tanjung Mekar	810	815	1,625
13.	Tumuk Manggis	889	934	1,823
14.	Jagur	704	743	1,447
15.	Lorong	1,639	1,538	3,177
16.	Sebayan	1,127	1,250	2,377
17.	Sumber Harapan	1,269	1,347	2,616
18.	Semangau	730	765	1,495
Jumlah		24.384	24.743	49.127

Sumber : Badan Pusat Statistik Kabupaten Sambas

**TABEL : 3.2.
PENDUDUK KECAMATAN SAMBAS MENURUT JENIS KELAMIN
DAN SEX RATIO
2015**

No.	Desa/Kelurahan	Laki-laki	Perempuan	Sex Ratio
[1]	[2]	[3]	[4]	[5]
1.	Sungai Rambah	1,499	1,522	98.49
2.	Gapura	1,721	1,741	98.85
3.	Kartiasa	2,424	2,446	99.10
4.	Saing Rambli	1,826	1,807	101.05
5.	Lumbang	2,221	2,169	102.40
6.	Durian	1,122	1,205	93.11
7.	Pasar Melayu	718	753	95.35
8.	Pendawan	1,349	1,313	102.74
9.	Tanjung Bugis	937	991	94.55
10.	Lubuk Dagang	1,602	1,562	102.56
11.	Dalam Kaum	1,797	1,842	97.56
12.	Tanjung Mekar	810	815	99.39
13.	Tumuk Manggis	889	934	95.18
14.	Jagur	704	743	94.75
15.	Lorong	1,639	1,538	106.57
16.	Sebayan	1,127	1,250	90.16
17.	Sumber Harapan	1,269	1,347	94.21
18.	Semangau	730	765	95.42
J u m l a h		24.384	24.743	98,55

Sumber : Badan Pusat Statistik Kabupaten Sambas

TABEL : 3.3.
KEPADATAN PENDUDUK KECAMATAN SAMBAS
2015

No.	Desa/Kelurahan	Luas (km ²)	Penduduk	Kepadatan Penduduk Per km ²
[1]	[2]	[3]	[4]	[5]
1.	Sungai Rambah	23,20	3,021	130
2.	Gapura	27,26	3,462	127
3.	Kartiasa	25,00	4,870	195
4.	Saing Rambi	8,10	3,633	449
5.	Lumbang	40,00	4,390	110
6.	Durian	1,35	2,327	1.723
7.	Pasar Melayu	0,43	1,471	3.420
8.	Pendawan	0,80	2,662	3.328
9.	Tanjung Bugis	0,48	1,928	4.017
10.	Lubuk Dagang	28,75	3,164	110
11.	Dalam Kaum	32,00	3,639	114
12.	Tanjung Mekar	3,62	1,625	449
13.	Tumuk Manggis	0,89	1,823	2.048
14.	Jagur	2,20	1,447	658
15.	Lorong	7,92	3,177	401
16.	Sebayan	12,10	2,377	196
17.	Sumber Harapan	22,56	2,616	116
18.	Semangau	10,00	1,495	150
	2015	246,66	49.127	199

Sumber : Badan Pusat Statistik Kabupaten Sambas

**TABEL : 3.4.
PENDUDUK KECAMATAN SAMBAS MENURUT GOLONGAN UMUR
DAN JENIS KELAMIN
2015**

Golongan Umur	Laki-laki	Perempuan	Jumlah
[1]	[2]	[3]	[4]
0 - 4	2,749	2,610	5,359
5 - 9	2,327	2,257	4,584
10 - 14	2,097	2,118	4,215
15 - 19	2,134	2,130	4,264
20 - 24	1,859	1,871	3,730
25 - 29	1,998	1,945	3,943
30 - 34	1,866	2,021	3,887
35 - 39	1,900	1,864	3,764
40 - 44	1,706	1,632	3,338
45 - 49	1,491	1,400	2,891
50 - 54	1,225	1,281	2,506
55 - 59	941	1,093	2,034
60 - 64	728	814	1,542
65 - 69	590	731	1,321
70 - 74	410	479	889
75 +	363	497	860
Jumlah	24,384	24,743	49,127

Sumber : Badan Pusat Statistik Kabupaten Sambas

TABEL : 3.5.
PENDUDUK KECAMATAN SAMBAS BERUMUR 10 TAHUN KE ATAS
MENURUT GOLONGAN UMUR DAN JENIS KELAMIN
2015

Golongan Umur		Laki-laki	Perempuan	Jumlah
[1]	[2]	[3]	[4]	
10	- 14	2,097	2,118	4,215
15	- 19	2,134	2,130	4,264
20	- 24	1,859	1,871	3,730
25	- 29	1,998	1,945	3,943
30	- 34	1,866	2,021	3,887
35	- 39	1,900	1,864	3,764
40	- 44	1,706	1,632	3,338
45	- 49	1,491	1,400	2,891
50	- 54	1,225	1,281	2,506
55	- 59	941	1,093	2,034
60	- 64	728	814	1,542
65	- 69	590	731	1,321
70	- 74	410	479	889
75	+	363	497	860
Jumlah		19,308	19,876	39,184

Sumber : Badan Pusat Statistik Kabupaten Sambas

4

Sosial

<https://sambaslab.bps.go.id>

4.1. Pendidikan

Keberhasilan proses pendidikan sangat tergantung oleh tersedianya sarana, dan prasarana serta tenaga pengajar yang memadai. Pada tahun 2015, jumlah prasarana SD yang tersedia sebanyak 33 sekolah, SLTP sebanyak 11sekolah dan SLTA sebanyak 10 sekolah.

Di tingkat SD, jumlah murid meningkat sebesar 4,84 persen Sementara jumlah guru menurun sebesar 2,86 persen. Dibandingkan dengan tahun 2014, jumlah murid SD mencapai 7.066 orang dan jumlah guru yang ada sebanyak 441 orang. Hal ini berarti, rasio murid terhadap guru mencapai 9,67 ini berarti beban tiap guru mendidik rata-rata 10 murid.

Di tingkat SLTP, jumlah murid mengalami peningkatan dari 3.106 murid menjadi 3.175 murid di tahun 2015 atau naik sekitar 2,22, persen. Jumlah guru di tahun 2015 mengalami kenaikan sebesar 1,22 persen,yaitu dari 245 orang menjadi 248 orang, dengan rasio murid terhadap guru mencapai 12,80 persen, berarti seorang guru mengajar sekitar 13 orang murid

Untuk jenjang pendidikan menengah atas dan kejuruan jumlah keseluruhan murid SMA = 2.117 dan SMK = 954 murid di tahun 2015

Begitu pula jumlah guru SMA =180 Guru dan SMK = 83 Guru. Sedangkan

rasio guru terhadap murid SMA 11,76 persen dan SMK mencapai mencapai 11,49 persen ini berarti setiap guru mengajar sekitar 12 murid.

4.2. Kesehatan

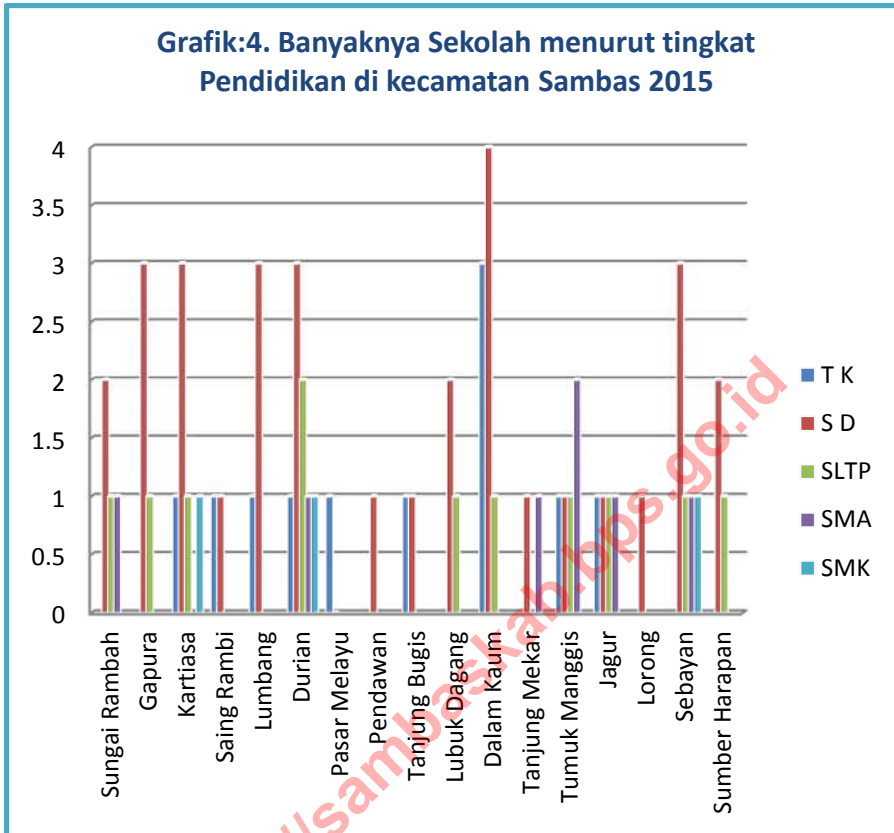
Sarana dan prasarana bidang kesehatan di Kecamatan Sambas pada tahun 2015 terdiri dari 2 buah rumah sakit, 3 buah puskesmas, 3 buah puskesmas pembantu dan 16 buah polindes dengan tenaga kesehatan sebanyak 233 orang yang terdiri dari 14 orang dokter,143 orang para medis perawatan, dan 76 orang para medis non perawatan.

4.3. Agama

Negara Indonesia yang berdasarkan Pancasila dan UUD 1945 menjamin kehidupan umat beragama dan senantiasa mengembangkan kerukunan hidup antara pemeluk agama/ kepercayaan guna membina kehidupan masyarakat dan sekaligus mengatasi berbagai masalah sosial budaya yang mungkin dapat menghambat kemajuan bangsa.

Pada tahun 2015 jumlah prasarana peribadatan di Kecamatan Sambas sebanyak 125 buah yang terdiri dari 50 mesjid, 48 surau, 14 mushalla, 2 gereja khatolik, 3 Gereja Protestan, 7 vihara dan 1 pura.

Grafik:4. Banyaknya Sekolah menurut tingkat Pendidikan di kecamatan Sambas 2015



TABEL : 4.1.1.
BANYAKNYA SEKOLAH MENURUT TINGKAT PENDIDIKAN
DI KECAMATAN SAMBAS TAHUN 2015

No.	Desa/Kelurahan	Tingkat Pendidikan							
		T K		S D		SLTP		SLTA	
		Negeri	Swasta	Negeri	Swasta	Negeri	Swasta	Negeri	Swasta
[1]	[2]	[3]	[4]	[5]	[6]	[7]	[8]	[9]	[10]
1.	Sungai Rambah	-	-	2	-	1	-	1	-
2.	Gapura	-	-	3	-	1	-	-	-
3.	Kartiasa	-	1	3	-	1	-	*1	-
4.	Saing Rambli	1	-	1	-	-	-	-	-
5.	Lumbang	-	1	3	-	-	-	-	-
6.	Durian	-	1	2	1	1	1	*1	1
7.	Pasar Melayu	-	1	-	-	-	-	-	-
8.	Pendawan	-	-	1	-	-	-	-	-
9.	Tanjung Bugis	-	1	-	1	-	-	-	-
10.	Lubuk Dagang	-	-	2	-	1	-	-	-
11.	Dalam Kaum	-	3	3	1	-	1	-	-
12.	Tanjung Mekar	-	-	1	-	-	-	*1	-
13.	Tumuk Manggis	-	1	1	-	1	-	1	1
14.	Jagur	-	1	1	-	1	-	-	1
15.	Lorong	-	-	1	-	-	-	-	-
16.	Sebayan	-	-	*3	-	*1	-	*1	*1
17.	Sumber Harapan	-	-	2	-	1	-	-	-
18.	Semangau	-	-	1	-	-	-	-	-
	2015	1	10	30	3	9	2	6	4
	2014	1	10	29	4	7	3	5	4
	2013	1	10	30	2	7	3	5	4
	2012	1	8	30	2	6	3	4	5
	2011	1	8	30	2	6	3	4	5

Sumber : UPT Dinas Pendidikan Kecamatan Sambas

* SLB Negeri, SMK, MA

TABEL: 4.1.2.
BANYAKNYA SEKOLAH TAMAN KANAK-KANAK (TK), GURU DAN MURID
DI KECAMATAN SAMBAS
2015

No.	Desa/Kelurahan	Sekolah	Guru	Murid	Rasio Murid Thd Guru
[1]	[2]	[3]	[4]	[5]	[6]
1.	Sungai Rambah	-	-	-	-
2.	Gapura	-	-	-	-
3.	Kartiasa	1	3	22	7.3
4.	Saing Rambli	1	18	182	10.1
5.	Lumbang	1	4	38	9.5
6.	Durian	1	9	130	14.4
7.	Pasar Melayu	1	13	146	11.23
8.	Pendawan	-	-	-	-
9.	Tanjung Bugis	1	4	12	3
10.	Lubuk Dagang	-	-	-	-
11.	Dalam Kaum	3	15	141	9.4
12.	Tanjung Mekar	-	-	-	-
13.	Tumuk Manggis	1	8	65	8.13
14.	Jagur	1	7	47	6.71
15.	Lorong	-	-	-	-
16.	Sebayan	-	-	-	-
17.	Sumber Harapan	-	-	-	-
18.	Semangau	-	-	-	-
	2015	11	81	783	9,67
	2014	11	78	776	9,95
	2013	10	40	648	16,2
	2012	9	56	542	9,67
	2011	9	45	503	11,19

Sumber : UPT Dinas Pendidikan Kecamatan Sambas

TABEL: 4.1.3.
BANYAKNYA MURID DAN GURU TAMAN KANAK-KANAK (TK)
MENURUT JENIS KELAMIN DI KECAMATAN SAMBAS
2015

No.	Kecamatan <i>District</i>	Murid			Guru		
		Laki-laki	Perempuan	Jumlah	Laki-laki	Perempuan	Jumlah
[1]	[2]	[3]	[4]	[5]	[6]	[7]	[8]
1.	Sungai Rambah	-	-	-	-	-	-
2.	Gapura	-	-	-	-	-	-
3.	Kartiasa	9	13	22	-	3	3
4.	Saing Ramban	100	82	182	1	17	18
5.	Lumbang	20	18	38	-	4	4
6.	Durian	71	59	130	1	8	9
7.	Pasar Melayu	65	81	146	-	13	13
8.	Pendawan	-	-	-	-	-	-
9.	Tanjung Bugis	6	6	12	-	4	4
10.	Lubuk Dagang	-	-	-	-	-	-
11.	Dalam Kaum	85	56	141	-	15	15
12.	Tanjung Mekar	-	-	-	-	-	-
13.	Tumuk Manggis	35	30	65	-	8	8
14.	Jagur	25	22	47	-	7	7
15.	Lorong	-	-	-	-	-	-
16.	Sebayan	-	-	-	-	-	-
17.	Sumber Harapan	-	-	-	-	-	-
18.	Semangau	-	-	-	-	-	-
2015		416	367	783	2	79	81

Sumber : UPT Dinas Pendidikan Kecamatan Sambas

TABEL: 4.1.4.
BANYAKNYA SEKOLAH DASAR (SD), MADRASAH IBTIDAIYAH (MI)
GURU DAN MURID
DI KECAMATAN SAMBAS
2015

No.	Desa/Kelurahan	Sekolah	Guru	Murid	Rasio Murid Thd Guru
[1]	[2]	[3]	[4]	[5]	[6]
1.	Sungai Rambah	2	27	528	19.56
2.	Gapura	3	27	630	23.33
3.	Kartiasa	3	39	537	13.77
4.	Saing Rambi	1	21	395	18.81
5.	Lumbang	3	38	618	16.26
6.	Durian	3	54	1.146	21.22
7.	Pasar Melayu	-	-	-	-
8.	Pendawan	1	10	85	8.50
9.	Tanjung Bugis	1	11	123	11.18
10.	Lubuk Dagang	2	24	317	13.21
11.	Dalam Kaum	4	49	763	15.57
12.	Tanjung Mekar	1	19	347	18.26
13.	Tumuk Manggis	1	17	223	13.12
14.	Jagur	1	24	332	13.83
15.	Lorong	1	16	245	15.31
16.	Sebayan	3	27	249	9.22
17.	Sumber Harapan	2	24	313	13.04
18.	Semangau	1	14	215	15.36
	2015	33	441	7.066	16,02
	2014	33	454	6.740	14,84
	2013	32	385	6.186	16,07
	2012	32	387	6.186	15,98
	2011	32	379	6.160	16,25

Sumber : UPT Dinas Pendidikan Kecamatan Sambas

TABEL: 4.1.5.
BANYAKNYA MURID DAN GURU SEKOLAH DASAR (SD), MADRASAH IBTIDAIYAH
(MI) MENURUT JENIS KELAMIN DI KECAMATAN SAMBAS
2015

No.	Kecamatan <i>District</i>	Murid			Guru		
		Laki-laki	Perempuan	Jumlah	Laki-laki	Perempuan	Jumlah
[1]	[2]	[3]	[4]	[5]	[6]	[7]	[8]
1.	Sungai Rambah	273	255	528	11	16	27
2.	Gapura	327	303	630	16	11	27
3.	Kartiasa	282	255	537	14	25	39
4.	Saing Ramban	196	199	395	5	16	21
5.	Lumbang	340	278	618	15	23	38
6.	Durian	591	555	1,146	16	38	54
7.	Pasar Melayu	-	-	-	-	-	-
8.	Pendawan	45	40	85	3	7	10
9.	Tanjung Bugis	70	53	123	4	7	11
10.	Lubuk Dagang	172	145	317	11	13	24
11.	Dalam Kaum	395	368	763	21	28	49
12.	Tanjung Mekar	179	168	347	5	14	19
13.	Tumuk Manggis	131	92	223	4	13	17
14.	Jagur	156	176	332	6	18	24
15.	Lorong	129	116	245	4	12	16
16.	Sebayan	131	118	249	11	16	27
17.	Sumber Harapan	151	162	313	7	17	24
18.	Semangau	118	97	215	5	9	14
2015		3.686	3.380	7.066	161	284	441

Sumber : UPT Dinas Pendidikan Kecamatan Sambas

TABEL: 4.1.6
BANYAKNYA SEKOLAH LANJUTAN TINGKAT PERTAMA (SLTP), MADRASAH
TSANAWIYAH (MTs), GURU DAN MURID
DI KECAMATAN SAMBAS
2015

No.	Desa/Kelurahan	Sekolah	Guru	Murid	Rasio Murid Thd Guru
[1]	[2]	[3]	[4]	[5]	[6]
1.	Sungai Rambah	1	15	157	10.47
2.	Gapura	1	12	132	11.00
3.	Kartiasa	1	36	368	10.22
4.	Saing Rambi	-	-	-	-
5.	Lumbang	-	-	-	-
6.	Durian	2	71	1021	14.38
7.	Pasar Melayu	-	-	-	-
8.	Pendawan	-	-	-	-
9.	Tanjung Bugis	-	-	-	-
10.	Lubuk Dagang	1	8	26	3.25
11.	Dalam Kaum	1	24	281	11.71
12.	Tanjung Mekar	-	-	-	-
13.	Tumuk Manggis	1	37	685	18.51
14.	Jagur	1	26	311	11.96
15.	Lorong	-	-	-	-
16.	Sebayan	1	1	8	8.00
17.	Sumber Harapan	1	18	186	10.33
18.	Semangau	-	-	-	-
	2015	11	248	3.175	12,80
	2014	9	245	3.106	12,68
	2013	10	199	2.869	14,41
	2012	9	175	2.645	15,11
	2011	9	175	2.608	14,90

Sumber : UPT Dinas Pendidikan Kecamatan Sambas

TABEL: 4.1.7.
BANYAKNYA MURID DAN GURU SEKOLAH LANJUTAN TINGKAT PERTAMA (SLTP),
MADRASAH TSANAWIYAH (MTs), MENURUT JENIS KELAMIN
DI KECAMATAN SAMBAS
2015

No.	Kecamatan <i>District</i>	Murid			Guru		
		Laki-laki	Perempuan	Jumlah	Laki-laki	Perempuan	Jumlah
[1]	[2]	[3]	[4]	[5]	[6]	[7]	[8]
1.	Sungai Rambah	67	90	157	4	11	15
2.	Gapura	75	57	132	4	8	12
3.	Kartiasa	183	185	368	18	18	36
4.	Saing Rambi	-	-	-	-	-	-
5.	Lumbang	-	-	-	-	-	-
6.	Durian	487	534	1021	31	40	71
7.	Pasar Melayu	-	-	-	-	-	-
8.	Pendawan	-	-	-	-	-	-
9.	Tanjung Bugis	-	-	-	-	-	-
10.	Lubuk Dagang	19	7	26	3	5	8
11.	Dalam Kaum	134	147	281	10	14	24
12.	Tanjung Mekar	-	-	-	-	-	-
13.	Tumuk Manggis	336	349	685	18	19	37
14.	Jagur	151	160	311	7	19	26
15.	Lorong	-	-	-	-	-	-
16.	Sebayan	3	5	8	1	0	1
17.	Sumber Harapan	106	80	186	11	7	18
18.	Semangau	-	-	-	-	-	-
2015		1.561	1.614	3.175	107	141	248

Sumber : UPT Dinas Pendidikan Kecamatan Sambas

TABEL: 4.1.8
BANYAKNYA SEKOLAH MENENGAH ATAS (SMA), MADRASAH ALIYAH (MA),
SEKOLAH MENENGAH ATAS LUAR BIASA (SMALB), GURU DAN MURID
DI KECAMATAN SAMBAS
2015

No.	Desa/Kelurahan	Sekolah	Guru	Murid	Rasio Murid Thd GUru
[1]	[2]	[3]	[4]	[5]	[6]
1.	Sungai Rambah	1	40	512	12.80
2.	Gapura	-	-	-	-
3.	Kartiasa	-	-	-	-
4.	Saing Rambli	-	-	-	-
5.	Lumbang	-	-	-	-
6.	Durian	1	19	168	8.84
7.	Pasar Melayu	-	-	-	-
8.	Pendawan	-	-	-	-
9.	Tanjung Bugis	-	-	-	-
10.	Lubuk Dagang	-	-	-	-
11.	Dalam Kaum	-	-	-	-
12.	Tanjung Mekar	1	26	293	11.27
13.	Tumuk Manggis	2	86	1087	12.64
14.	Jagur	1	8	51	6.38
15.	Lorong	-	-	-	-
16.	Sebayan	1	1	6	6.00
17.	Sumber Harapan	-	-	-	-
18.	Semangau	-	-	-	-
2015		7	180	2.117	11,76

Sumber : UPT Dinas Pendidikan Kecamatan Sambas

TABEL: 4.1.9.
BANYAKNYA MURID DAN GURU SEKOLAH MENENGAH ATAS (SMA),
MADRASAH ALIYAH (MA), SEKOLAH MENENGGAT ATAS LUAR BIASA (SMALB)
MENURUT JENIS KELAMIN DI KECAMATAN SAMBAS
2015

No.	Kecamatan <i>District</i>	Murid			Guru		
		Laki-laki	Perempuan	Jumlah	Laki-laki	Perempuan	Jumlah
[1]	[2]	[3]	[4]	[5]	[6]	[7]	[8]
1.	Sungai Rambah	216	296	512	16	24	40
2.	Gapura	-	-	-	-	-	-
3.	Kartiasa	-	-	-	-	-	-
4.	Saing Rambli	-	-	-	-	-	-
5.	Lumbang	-	-	-	-	-	-
6.	Durian	64	104	168	12	7	19
7.	Pasar Melayu	-	-	-	-	-	-
8.	Pendawan	-	-	-	-	-	-
9.	Tanjung Bugis	-	-	-	-	-	-
10.	Lubuk Dagang	-	-	-	-	-	-
11.	Dalam Kaum	-	-	-	-	-	-
12.	Tanjung Mekar	107	186	293	15	11	26
13.	Tumuk Manggis	456	631	1087	37	49	86
14.	Jagur	26	25	51	5	3	8
15.	Lorong	-	-	-	-	-	-
16.	Sebayan	4	2	6	1	0	1
17.	Sumber Harapan	-	-	-	-	-	-
18.	Semangau	-	-	-	-	-	-
2015		873	1.244	2.117	86	94	180

Sumber : UPT Dinas Pendidikan Kecamatan Sambas

TABEL: 4.1.10.
BANYAKNYA SEKOLAH MENENGAH KEJURUAN (SMK), GURU DAN MURID
DI KECAMATAN SAMBAS
2015

No.	Desa/Kelurahan	Sekolah	Guru	Murid	Rasio Murid Thd GURu
[1]	[2]	[3]	[4]	[5]	[6]
1.	Sungai Rambah	-	-	-	-
2.	Gapura	-	-	-	-
3.	Kartiasa	1	18	105	5.83
4.	Saing Rambli	-	-	-	-
5.	Lumbang	-	-	-	-
6.	Durian	1	46	626	13.61
7.	Pasar Melayu	-	-	-	-
8.	Pendawan	-	-	-	-
9.	Tanjung Bugis	-	-	-	-
10.	Lubuk Dagang	-	-	-	-
11.	Dalam Kaum	-	-	-	-
12.	Tanjung Mekar	-	-	-	-
13.	Tumuk Manggis	-	-	-	-
14.	Jagur	-	-	-	-
15.	Lorong	-	-	-	-
16.	Sebayan	1	19	223	11.74
17.	Sumber Harapan	-	-	-	-
18.	Semangau	-	-	-	-
2015		3	83	954	11,49

Sumber : UPT Dinas Pendidikan Kecamatan Sambas

TABEL: 4.1.11.
BANYAKNYA MURID DAN GURU SEKOLAH MENENGAH KEJURUAN (SMK)
MENURUT JENIS KELAMIN DI KECAMATAN SAMBAS
2015

No.	Kecamatan <i>District</i>	Murid			Guru		
		Laki-laki	Perempuan	Jumlah	Laki-laki	Perempuan	Jumlah
[1]	[2]	[3]	[4]	[5]	[6]	[7]	[8]
1.	Sungai Rambah	-	-	-	-	-	-
2.	Gapura	-	-	-	-	-	-
3.	Kartiasa	53	52	105	5	13	18
4.	Saing Rambi	-	-	-	-	-	-
5.	Lumbang	-	-	-	-	-	-
6.	Durian	244	382	626	25	21	46
7.	Pasar Melayu	-	-	-	-	-	-
8.	Pendawan	-	-	-	-	-	-
9.	Tanjung Bugis	-	-	-	-	-	-
10.	Lubuk Dagang	-	-	-	-	-	-
11.	Dalam Kaum	-	-	-	-	-	-
12.	Tanjung Mekar	-	-	-	-	-	-
13.	Tumuk Manggis	-	-	-	-	-	-
14.	Jagur	-	-	-	-	-	-
15.	Lorong	-	-	-	-	-	-
16.	Sebayan	223	0	223	10	9	19
17.	Sumber Harapan	-	-	-	-	-	-
18.	Semangau	-	-	-	-	-	-
2015		520	434	954	40	43	83

Sumber : UPT Dinas Pendidikan Kecamatan Sambas

TABEL: 4.1.12.
BANYAKNYA MADRASAH MENURUT TINGKAT PENDIDIKAN
DI KECAMATAN SAMBAS
2015

No.	Kecamatan	Tingkat Pendidikan							
		RA		MI		MTs		MA	
		Swa sta	Neg eri	Swa sta	Neg eri	Swa sta	Neg eri	Swa sta	Neg eri
[1]	[2]	[3]	[4]	[5]	[6]	[7]	[8]	[9]	[10]
1	Sungai Rambah	-	-	-	-	-	-	-	-
2	Gapura	-	-	-	-	-	-	-	-
3	Kartiasa	-	-	-	-	-	-	-	-
4	Saing Rambi	-	-	-	-	-	-	-	-
5	Lumbang	-	-	-	-	-	-	-	-
6	Durian	-	-	-	-	-	-	-	-
7	Pasar Melayu	1	-	-	-	-	-	-	-
8	Pendawan	-	-	-	-	-	-	-	-
9	Tanjung Bugis	-	-	-	-	-	-	-	-
10	Lubuk Dagang	-	-	-	-	-	-	-	-
11	Dalam Kaum	-	-	1-	-	1	-	-	-
12	Tanjung Mekar	-	-	-	-	-	-	-	1
13	Tumuk Manggis	-	-	-	-	-	-	-	-
14	Jagur	-	-	-	-	-	-	-	-
15	Lorong	-	-	-	-	-	-	-	-
16	Sebayan	-	-	-	-	-	-	-	-
17	Sumber Harapan	-	-	-	-	-	-	-	-
18	Semangau	-	-	-	-	-	-	-	-
19	Sungai Rambah	-	-	-	-	-	-	-	-
	2015	1	-	1	-	1	-	-	1

Sumber : KUA Kecamatan Sambas

TABEL: 4.1.13.
BANYAKNYA GURU DAN MURID SEKOLAH MADRASAH
DI KECAMATAN SAMBAS
2015

No.	Kecamatan	Tingkat Pendidikan							
		RA		MI		MTs		MA	
		Guru	Murid	Guru	Murid	Guru	Murid	Guru	Murid
[1]	[2]	[3]	[4]	[5]	[6]	[7]	[8]	[9]	[10]
1	Sungai Rambah	-	-	-	-	-	-	-	-
2	Gapura	-	-	-	-	-	-	-	-
3	Kartiasa	-	-	-	-	-	-	-	-
4	Saing Ramban	-	-	-	-	-	-	-	-
5	Lumbang	-	-	-	-	-	-	-	-
6	Durian	-	-	-	-	-	-	-	-
7	Pasar Melayu	13	146	-	-	-	-	-	-
8	Pendawan	-	-	-	-	-	-	-	-
9	Tanjung Bugis	-	-	-	-	-	-	-	-
10	Lubuk Dagang	-	-	-	-	-	-	-	-
11	Dalam Kaum	-	-	13	155	24	147	-	-
12	Tanjung Mekar	-	-	-	-	-	-	26	293
13	Tumuk Manggis	-	-	-	-	-	-	-	-
14	Jagur	-	-	-	-	-	-	-	-
15	Lorong	-	-	-	-	-	-	-	-
16	Sebayan	-	-	-	-	-	-	-	-
17	Sumber Harapan	-	-	-	-	-	-	-	-
18	Semangau	-	-	-	-	-	-	-	-
19	Sungai Rambah	-	-	-	-	-	-	-	-
	2015	13	146	13	155	24	147	26	293

Sumber : KUA Kecamatan Sambas

TABEL: 4.2.1.
BANYAKNYA FASILITAS KESEHATAN DI KECAMATAN SAMBAS
2015

No.	Desa/Kelurahan	RSU	Puskes mas	Pustu	Polindes	Balai Pengobatan	Pos yandu
[1]	[2]	[3]	[4]	[5]	[6]	[7]	[8]
1.	Sungai Rambah	-	-	-	1	-	3
2.	Gapura	-	-	1	1	-	4
3.	Kartiasa	-	-	1	1	-	5
4.	Saing Ramban	-	1	-	1	-	4
5.	Lumbang	-	-	-	1	-	1
6.	Durian	1	-	-	1	-	1
7.	Pasar Melayu	-	-	-	-	-	1
8.	Pendawan	-	-	-	1	-	2
9.	Tanjung Bugis	-	-	-	-	-	3
10.	Lubuk Dagang	-	-	-	1	-	2
11.	Dalam Kaum	-	1	-	1	-	2
12.	Tanjung Mekar	-	-	-	1	-	2
13.	Tumuk Manggis	1	-	-	1	-	2
14.	Jagur	-	-	-	1	-	1
15.	Lorong	-	-	-	1	-	3
16.	Sebayan	-	-	1	1	-	3
17.	Sumber Harapan	-	1	-	1	-	3
18.	Semangau	-	-	-	1	-	1
	2015	2	3	3	16	-	43
	2014	2	3	3	16	1	43
	2013	2	3	3	16	1	43
	2012	2	3	3	16	1	43
	2011	2	2	2	16	1	43

Sumber : Dinas Kesehatan Kabupaten Sambas

TABEL: 4.2.2.
BANYAKNYA TENAGA KESEHATAN
DI KECAMATAN SAMBAS
2015

No.	Tenaga kesehatan	Jumlah
1	2	5
1.	Dokter Umum	9
2.	Dokter Gigi	1
3.	Dokter Spesialis	4
4.	Paramedis Perawatan	143
5.	Paramedis Non Perawatan	76
Jumlah		233

Sumber : Dinas Kesehatan Kabupaten Sambas

TABEL: 4.3.1.
REALISASI PENCAPAIAN AKSEPTOR KB BARU DAN KB AKTIF
MENURUT ALAT YANG DIGUNAKAN DI KECAMATAN SAMBAS
2011 – 2015

No.	Jenis Alat Yang Digunakan	Akseptor	
		KB Baru	KB Aktif
[1]	[2]	[3]	[4]
1.	I U D	303	471
2.	K P	2	5
3.	K W	119	178
4.	Implant	50	186
5.	Suntik	888	1942
6.	PIL	355	2837
7.	KONDOM	113	116
8.	OV	0	0
	2015	1.830	5735
	2014	1.318	3.515
	2013	1.388	4.958
	2012	2.086	5.031
	2011	1.351	4.683

Sumber : Badan Pemberdayaan Masyarakat dan KB Kabupaten Sambas

TABEL : 4.3.2
BANYAKNYA KELUARGA SEJAHTERA DI KECAMATAN SAMBAS
2011 – 2015

No.	Jenis Keluarga Sejahtera	2011	2012	2013	2014	2015
[1]	[2]	[3]	[4]	[5]	[6]	[7]
1.	PRA KS	-	-	-	353	...
2.	KS – I	2.074	1.685	1.751	731	...
3.	KS – II	4.723	5.815	5.868	3588	...
4.	KS – III	2.143	2.975	3.026	7.185	...
5.	KS – III PLUS	732	807	852	1.421	...
Jumlah		9.672	11.282	11.497	13.278	...

Sumber : Pengelola KB Kec. Sambas

Catatan : Data tahun 2015 tidak tersedia

TABEL: 4.3.3.
BANYAKNYA SARANA PELAYANAN KB NASIONAL
DI KECAMATAN SAMBAS
2015

No.	Sarana Pelayanan KB	Banyaknya
[1]	[2]	[3]
1.	BPKB	1
2.	KKB	9
3.	PPKBD	18
4.	Kelompok Aseptor	54
Jumlah		82

TABEL: 4.4.1.
BANYAKNYA RUMAH IBADAH MENURUT JENIS AGAMA
DI KECAMATAN SAMBAS
2015

No.	Desa/Kelurahan	Islam		Katholik		Protestan	Budha	Hindu	
		Mesjid	Surau	Musolla	Gereja	Kapel	Gereja	Vihara	Pura
[1]	[2]	[3]	[4]	[5]	[6]	[7]	[8]	[9]	[10]
1.	Sungai Rambah	4	2	-	-	-	-	-	-
2.	Gapura	4	5	-	-	-	-	-	-
3.	Kartiasa	2	6	-	-	-	1	1	-
4.	Saing Rambli	4	3	-	-	-	-	-	-
5.	Lumbang	5	2	5	-	-	-	-	-
6.	Durian	3	2	2	1	-	1	1	-
7.	Pasar Melayu	1	1	-	1	-	1	2	1
8.	Pendawan	2	-	-	-	-	-	2	-
9.	Tanjung Bugis	1	3	-	-	-	-	-	-
10.	Lubuk Dagang	4	4	-	-	-	-	-	-
11.	Dalam Kaum	4	5	6	-	-	-	1	-
12.	Tanjung Mekar	2	2	-	-	-	-	-	-
13.	Tumuk Manggis	3	3	1	-	-	-	-	-
14.	Jagur	1	1	-	-	-	-	-	-
15.	Lorong	1	4	-	-	-	-	-	-
16.	Sebayan	4	1	-	-	-	-	-	-
17.	Sumber Harapan	4	4	-	-	-	-	-	-
18.	Semangau	1	-	-	-	-	-	-	-
Jumlah		50	48	14	2	-	3	7	1

Sumber : Kantor Urusan Agama Kecamatan Sambas

TABEL: 4.4.2.
BANYAKNYA JAMA'AH HAJI MENURUT JENIS KELAMIN
DI KECAMATAN SAMBAS
1993 – 2015

No.	Tahun	Jumlah Desa	Laki-laki	Perempuan	Jumlah
[1]	[2]	[3]	[4]	[5]	[6]
1.	1993	8	5	13
2.	1994	8	8	16
3.	1995	2	3	5
4.	1996	11	15	12	27
5.	1997	9	13	11	24
6.	1998	6	5	5	10
7.	1999	0	0	0
8.	2000	9	9	11	20
9.	2001	6	10	9	19
10.	2002	9	14	10	24
11.	2003	14	23	29	52
12.	2004	12	26	26	52
13.	2005	14	29	29	58
14.	2006	11	21	37	58
15.	2007	10	30	26	56
16.	2008	16	32	43	75
17.	2009	12	15	23	38
18.	2010	11	18	17	35
19.	2011	14	30	32	62
20.	2012	10	17	19	36
21.	2013	14	26	30	56
22.	2014	14	19	14	33
23.	2015	21	30	51
Jumlah			391	429	820

Catatan : ...) data tidak tersedia

Sumber : KUA Kecamatan Sambas

TABEL : 4.4.3.
BANYAKNYA HEWAN KURBAN MENURUT JENISNYA
DI KECAMATAN SAMBAS
2008 - 2015

No.	Tahun	Yang Berkurban	Penerima Kurban	Hewan Kurban			Jumlah
				Sapi	Kambing	Kerbau	
[1]	[2]	[3]	[4]	[5]	[6]	[7]	[8]
1.	2015	995	-	107	27	-	134
2.	2014	1.056	10.394	187	22	-	209
3.	2013	-	-	200	28	-	228
4.	2012	-	-	183	17	-	200
5.	2011	-	-	109	30	-	139
6.	2010	602	9.093	86	22	-	108
7.	2009	585	8.837	78	19	-	97
8.	2008	561	8.475	43	117	-	160

Sumber : K U A Kecamatan Sambas

TABEL : 4.4.4.
BANYAKNYA NIKAH, TALAK, CERAI DAN RUJUK
DI KECAMATAN SAMBAS
2013 – 2015

No.	Keterangan	Banyaknya		
		2013	2014	2015
[1]	[2]	[3]	[4]	[5]
1.	Nikah	473	371	380
2.	Talak	17	12	2
3.	Cerai	58	62	67
4.	Rujuk	-	-	-
5.	Lainnya	10	11	99
Jumlah		558	456	548

Catatan: * Pembatalan Perkawinan

** Penunjukan Wali

*** Pengangkatan Anak

Sumber : Kantor Urusan Agama dan Pengadilan Agama Sambas

5

Pertanian

<https://sambasweb.bps.go.id>

5.1. Tanaman Pangan

Sub sektor tanaman bahan makanan merupakan salah satu sub sektor pada sektor pertanian. Sub sektor ini salah satunya mencakup tanaman padi sawah dan padi ladang. Pada tahun 2015 luas panen padi sawah di Kecamatan Sambas mencapai 3,07 ribu hektar mengalami penurunan 4,79 persen dari tahun sebelumnya.

5.2. Perkebunan

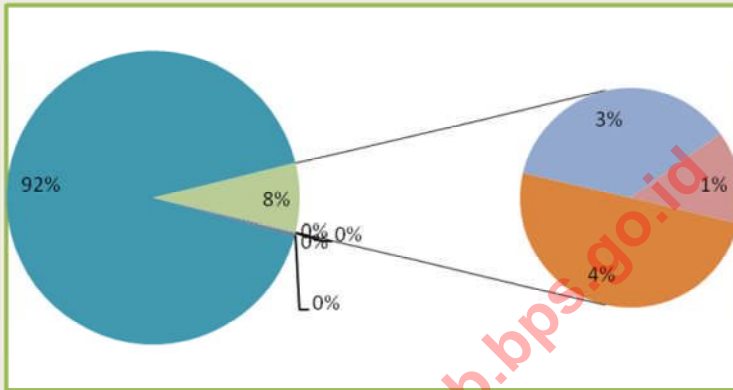
Tahun 2015 luas tanaman perkebunan di Kecamatan Sambas mencapai 5.551 hektar terdiri dari tanaman karet seluas 5.135 hektar, tanaman kelapa sawit seluas 179 hektar, tanaman lada seluas 58 hektar, tanaman kopi seluas 31 hektar, sugu seluas 132 hektar, dan pinang seluas 16 hektar.

5.3. Peternakan

Populasi ternak di Kecamatan Sambas tahun 2015 mengalami kenaikan dibanding dengan tahun 2014. Populasi ternak sapi menurun dari 727 ekor tahun 2014 menjadi 706 ekor tahun 2015. Untuk ternak babi mengalami penurunan sebesar 0,3 persen dan ternak kambing meningkat 0,18 persen. Populasi unggas pada tahun 2015 secara keseluruhan juga mengalami kenaikan. Populasi ayam ras naik dari 42.150 ekor tahun 2014 menjadi 516.719 ekor tahun 2015. Ayam buras mengalami kenaikan dari 21.148 ekor menjadi 21.243 ekor. Sama halnya dengan populasi itik juga mengalami penurunan dari 15.645 ekor di tahun 2014 menjadi 15.5645 ekor di tahun 2015.

Grafik : 5. Populasi ternak menurut jenis ternak di Kecamatan Sambas Tahun 2015

■ Sapi ■ Kerbau ■ Babi ■ Kambing ■ Ayam Ras ■ Ayam Buras ■ Itik ■ Ayam Petelur



<https://sambaskab.bps.go.id>

TABEL : 5.1.
LUAS PANEN PADI SAWAH DAN PADI LADANG
DI KECAMATAN SAMBAS
2011-2015

No	Jenis Tanaman	Luas Panen (Ha)				
		2011	2012	2013	2014	2015
[1]	[2]	[3]	[4]	[5]	[6]	[7]
1	Padi Sawah	2.711	2.490	2.490	3.233	3.078
2	Padi Ladang	-	-	-	-	-
Jumlah		2.711	2.490	2.490	3.233	3.078

Sumber : Dinas Pertanian dan peternakan Kabupaten Sambas

TABEL: 5.2.
LUAS AREA TANAMAN DAN PRODUKSI PERKEBUNAN MENURUT JENISNYA
DI KECAMATAN SAMBAS
2015

No.	Jenis Tanaman	Luas Tanaman (Ha)	Produksi (Ton)
[1]	[2]	[6]	[7]
1.	K a r e t	5.135	-
2.	Kelapa Dalam	-	-
3.	Kelapa Hibrida	-	-
4.	Kelapa Sawit	179	-
5.	Lada	58	13,00
6.	Kopi	31	-
7.	Kakao	-	-
8.	Sagu	132	-
9.	Pinang	16	1,00
10.	Tebu	-	-
11.	Cengkeh	-	-
	2015	5.551	14,00
	2014	5.561	-
	2013	5.346	1.803,75
	2012	5.252	1.783,63

Sumber : Dinas Kehutanan dan Perkebunan Kabupaten Sambas

TABEL : 5.3.
POPULASI TERNAK MENURUT JENIS TERNAK
DI KECAMATAN SAMBAS
2015
(Ekor)

No.	Jenis Ternak	2013	2014	2015
(1)	(2)	(3)	(4)	(5)
Ternak Besar				
1.	Sapi	747	727	706
2.	Kerbau	-	-	-
Ternak Kecil				
1.	Babi	339	320	319
2.	Kambing	964	1.086	1.088
Unggas				
1.	Ayam Ras	42.500	42.150	516.719
2.	Ayam Buras	20.861	21.148	21.243
3.	Itik	16.013	15.645	15.564
4.	Ayam Petelur			5.850
Jumlah		81.424	81.076	571.289

Sumber : Dinas Pertanian dan Peternakan Kabupaten Sambas

TABEL : 5.4.
PEMOTONGAN TERNAK MENURUT JENIS TERNAK
DI KECAMATAN SAMBAS
2015
(Ekor)

No.	Jenis Ternak	2013	2014	2015
[1]	[2]	[3]	[4]	[5]
Ternak Besar				
1.	Sapi	1.174	1.150	1.028
2.	Kerbau	-	-	-
Ternak Kecil				
1.	Babi	264	285	292
2.	Kambing	526	656	665
Unggas				
1.	Ayam Ras Pedaging	326.675	325.987	314.488
2.	Ayam Ras Petelur	18.402	41.436	42.462
2.	Ayam Buras	17.725	19.299	20.724
3.	Itik	1.650	1.817	2.155
Jumlah		366.416	390.630	381.814

Sumber : Dinas Kelautan dan Perikanan Kabupaten Sambas.

TABEL : 5.5.
PRODUKSI DAN NILAI PRODUKSI PERIKANAN LAUT,
PERAIRAN UMUM DAN BUDIDAYA
DI KECAMATAN SAMBAS
2015

No.	Jenis Perikanan	Produksi (Ton)	Nilai Produksi (Jutaan Rupiah)
[1]	[2]	[3]	[4]
1.	Perikanan Laut	-	-
2.	Perikanan Umum	95,83	2.699.621
3.	Budidaya	37,38	838.600
	2015	133,21	3.538.221
	2014	142,31	3.667.276
	2013	168,11	2.484.074
	2012	138,535	1.990.764

Sumber : Dinas Kelautan dan Perikanan Kabupaten Sambas

6

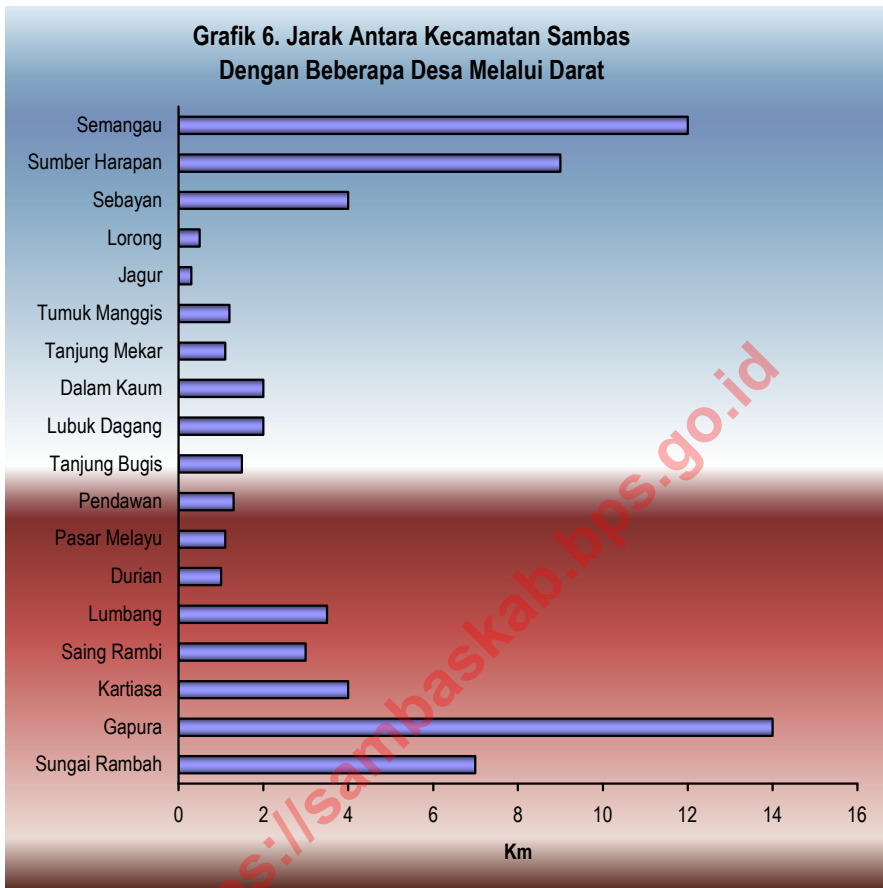
Transportasi dan Wisata

<https://sambasKab.bps.go.id>

Pengiriman surat melalui kantor Pos di Kecamatan Sambas mengalami peningkatan. Pengiriman surat pada tahun 2014 mengalami peningkatan dari 19.596 surat di tahun 2013 menjadi 22.479 surat, yang terdiri dari 105 surat

tercatat, 11.853 surat kilat, 6.185 surat biasa, 1.177 paket pos dan 3.159 wesel pos. Sementara penerimaan surat juga mengalami penurunan, yaitu dari 56.425 surat di tahun 2013 menjadi 22.479 surat di tahun 2014.

<https://sambaskab.bps.go.id>



TABEL : 6.1.
JARAK ANTARA KECAMATAN SAMBAS
DENGAN BEBERAPA DESA MELALUI DARAT
(Km)

No.	Antar Kota	Jarak (Km)
[1]	[2]	[3]
1.	Sungai Rambah	7,0
2.	Gapura	14,0
3.	Kartiasa	4,0
4.	Saing Rambli	3,0
5.	Lumbang	3,5
6.	Durian	1,0
7.	Pasar Melayu	1,1
8.	Pendawan	1,3
9.	Tanjung Bugis	1,5
10.	Lubuk Dagang	2,0
11.	Dalam Kaum	2,0
12.	Tanjung Mekar	1,1
13.	Tumuk Manggis	1,2
14.	Jagur	0,3
15.	Lorong	0,5
16.	Sebayan	4,0
17.	Sumber Harapan	9,0
18.	Semangau	12,0

Sumber : Kantor Camat Sambas

TABEL : 6.2.
BANYAKNYA PENGIRIMAN POS MENURUT JENISNYA
DI KANTOR POS PEMBANTU KECAMATAN SAMBAS
2014

No.	Jenis	Pengiriman
[1]	[2]	[3]
1.	Surat Tercatat	105
2.	Surat Kilat Khusus	11.853
3.	Surat Kilat	-
4.	Surat Biasa	6.185
5.	Paket Pos	1.177
6.	Wesel Pos	3.159
	2014	22.479
	2013	19.596

Sumber : Kantor Pos dan Giro Kecamatan Sambas

TABEL : 6.3.
BANYAKNYA PENERIMAAN POS MENURUT JENISNYA
DI KANTOR POS PEMBANTU KECAMATAN SAMBAS
2014

No.	Jenis	Penerimaan
[1]	[2]	[3]
1.	Surat Tercatat	105
2.	Surat Kilat Khusus	11.853
3.	Surat Kilat	
4.	Surat Biasa	6.185
5.	Paket Pos	1.177
6.	Wesel Pos	3.159
	2014	22.479
	2013	56.425

Sumber : Kantor Pos dan Giro Kecamatan Sambas

TABEL : 6.4
BANYAKNYA LOKASI WISATA POTENSI BUDAYA
DI KECAMATAN SAMBAS

No.	D e s a	Potensi budaya
[1]	[2]	[3]
1.	Dalam Kaum	Istana Kerajaan Sambas Atwatzikhoebillah
2.	Dalam Kaum	Makam Sultan dan Kerabat Kerajaan
3.	Dalam Kaum	Mesjid Jami'
4.	Dalam Kaum	Jembatan Asam Peninggalan Penjajahan Belanda
5.	Dalam Kaum	Makam Keturunan Raja Berunai Darussalam
6.	Lubuk Dagang	Makam Keturunan Raja Berunai Darussalam
7.	Durian	Geratak Batu Peninggalan Penjajahan Belanda
8.	Durian	Tugu Perjuangan
9.	Durian	Rumah Melayu Tua
10.	Tumuk	Museum Negeri Sambas
11.	Tumuk	Tenun Kain Sambas
12.	Jagur	Tenun Kain Sambas
13.	Sumber Harapan	Tenun Kain Sambas
		Seni Tari Tradisional Tandak Sambas

Sumber : Dinas Komunikasi, Budaya dan Pariwisata



DATA

MENCERDASKAN BANGSA

<https://sambaskab.bps.go.id>



BADAN PUSAT STATISTIK KABUPATEN SAMBAS

Jalan Pembangunan Sambas

Telp/Fax (0562) 392817

Email : bps6101@bps.go.id

Website : <https://sambaskab.bps.go.id>

ISSN 0215-6784

