


# KECAMATAN BELAWA DALAM ANGKA *BELAWA SUBDISTRICT IN FIGURES* 2023





# **KECAMATAN BELAWA DALAM ANGKA**

## ***BELAWA SUBDISTRICT IN FIGURES***



**KECAMATAN BELAWA DALAM ANGKA**  
***Belawa Subdistrict in Figures***  
**2023**

ISSN: 2598-8808

No. Publikasi/*Publication Number*: 73130.2322

Katalog /*Catalog*: 1102001.7313090

Ukuran Buku/*Book Size*: 14,8 cm x 21 cm

Jumlah Halaman/*Number of Pages* : xxvi + 60 hal/*pages*

Naskah/*Manuscript*:

BPS Kabupaten Wajo

*BPS-Statistics of Wajo Regency*

Penyunting/*Editor*:

BPS Kabupaten Wajo

*BPS-Statistics of Wajo Regency*

Gambar Kover/*Cover Design*:

Fungsi Integrasi Pengolahan dan Diseminasi Statistik

*Function of Integration Processing and Statistics Dissemination*

Ilustrasi Kover/*Cover Illustration*:

Danau Tempe

*Tempe Lake*

Diterbitkan oleh/*Published by*:

©BPS Kabupaten Wajo/*BPS-Statistics of Wajo Regency*

Dicetak oleh/*Printed by*:

BPS Kabupaten Wajo/*BPS-Statistics of Wajo Regency*

Dilarang mengumumkan, mendistribusikan, mengomunikasikan, dan/atau menggandakan sebagian atau seluruh isi buku ini untuk tujuan komersil tanpa izin tertulis dari Badan Pusat Statistik Kabupaten Wajo

*Prohibited to announce, distribute, communicate, and/or copy part or all of this book for commercial purpose without permission from BPS-Statistics Indonesia of Wajo Regency*

**TIM PENYUSUN/TEAM MEMBERS**

**Pengarah/Director**

Ir. Rustan, M.Si

**Penanggung Jawab/Persons in Charge**

Ir. Rustan, M.Si

**Penyunting/Editors**

Dian Ernawaty, SST, M.A.P

**Pengolah Data dan Penulis Naskah/Data Processing and Authors**

Hasjrul, S.E

St. Surya Rahmi, S.Si

**Penata Letak/Layout Designers**

Grandis Zahron Rusydi, S.Tr.Stat

<https://wajolab.bf.ipo.id>



## **KONTRIBUTOR DATA/DATA CONTRIBUTORS**

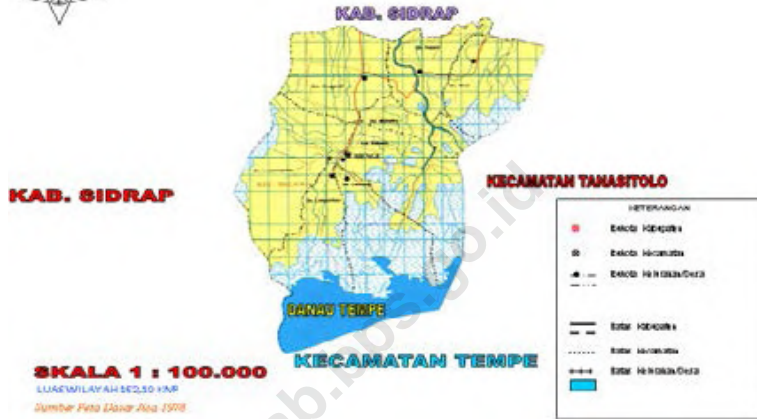
1. Kementerian Agama/*Ministry of Religious Affair*
2. Kementerian Pendidikan dan Kebudayaan/*Ministry of Education and Culture*
3. Badan Pusat Statistik/*BPS-Statistics Indonesia*
4. Dinas Kependudukan dan Pencatatan Sipil Kabupaten Wajo/*Office of Population and Civil Registry of Wajo Regency*
5. Kantor Kecamatan Belawa/*Belawa District Office*

<https://wajokab.bps.go.id>





**PETA WILAYAH KECAMATAN BELAWA**  
**MAP OF BELAWA REGENCY**





**KEPALA BPS KABUPATEN WAJO**  
**CHIEF STATISTICIAN OF WAJO REGENCY**



**Ir. Rustan, M.Si**





## KATA PENGANTAR

Penerbitan publikasi KECAMATAN BELAWA DALAM ANGKA TAHUN 2023 ini merupakan suatu kumpulan data Statistik secara kontinyu yang disusun oleh Tim Desiminasi Statistik Kecamatan Belawa atas kerja sama dengan berbagai pihak baik Pemerintah, Dinas, Instansi maupun swasta.

Melalui kesempatan ini kami sampaikan ucapan terimakasih kepada semua pihak yang telah membantu mulai pengumpulan data hingga terbitnya publikasi ini.

Saran dan kritikan yang sifatnya membangun sangat kami harapkan guna penyempurnaan penerbitan selanjutnya. Semoga publikasi ini bermanfaat

Wajo , 20 September 2023  
Kepala BPS  
Kabupaten Wajo

**Ir. Rustan, M.Si**



## **PREFACE**

*The publication of BELAWA DISTRICT IN FIGURES FOR 2023 is a collection of continuous statistical data compiled by the Belawa District Statistical Dissemination Team in collaboration with various parties, both the Government, Services, Agencies and the private sector.*

*We take this opportunity to express our gratitude to all those who have helped from data collection to the publication of this publication.*

*We really hope for constructive suggestions and criticism to improve the next publication. I hope this publication will be useful.*

*Wajo, 20 September 2023  
Chief Statistician of  
Wajo Regency*

**Ir. Rustan, M.Si**

## DAFTAR ISI/CONTENTS

	Halaman <i>Page</i>
Kata Pengantar .....	xi
Preface .....	xii
Daftar Isi/ <b>Contents</b> .....	xiii
Daftar Tabel/ <b>List of Tables</b> .....	xv
Daftar Gambar/ <b>List of Figures</b> .....	xxi
Penjelasan Umum/ <b>Explanatory Notes</b> .....	xxiii
Daftar Singkatan/ <b>List of Abbreviation</b> .....	xxv
1. Geografi dan Iklim/ <i>Geography and Climate</i> .....	1
2. Pemerintahan/ <i>Government</i> .....	7
3. Penduduk/ <i>Population</i> .....	11
4. Sosial dan Kesejahteraan Rakyat/ <i>Social and Welfare</i> .....	17
5. Pertanian/ <i>Agriculture</i> .....	31
6. Pariwisata, Transportasi, dan Komunikasi/ <i>Tourism, Transportation, and Communication</i> .....	45
7. Perbankan, Koperasi, dan Perdagangan/ <i>Banking, Cooperative, and Trade</i> .....	53





## DAFTAR TABEL/LIST OF TABLES

	Halaman Page
<b>1. GEOGRAFI DAN IKLIM/GEOGRAPHY AND CLIMATE</b>	
<b>1.1 KEADAAN GEOGRAFI GEOGRAPHY CONDITION</b>	
1.1.1 Luas Daerah Menurut Desa/Kelurahan di Kecamatan Belawa, 2022 <i>Total Area by Villages/Kelurahan in Belawa Subdistrict, 2022.....</i>	5
1.1.2 Jarak ke Ibukota Kecamatan dan Ibukota Kabupaten/Kota Menurut Desa/Kelurahan di Kecamatan Belawa (km), 2022 <i>Distance to the Subdistrict Capital and Regency/Municipal Capital by Villages/Kelurahan in Belawa Subdistrict (km), 2022 .....</i>	6
<b>2. PEMERINTAHAN/GOVERNMENT</b>	
<b>2.1 WILAYAH ADMINISTRATIF ADMINISTRATIVE AREA</b>	
2.1.1 Jumlah Rukun Warga (RW) dan Rukun Tetangga (RT) Menurut Desa/Kelurahan di Kecamatan Belawa, 2022 <i>Number of Rukun Warga and Rukun Tetangga by Villages/ Kelurahan in Belawa Subdistrict, 2022 .....</i>	9
<b>3. PENDUDUK/POPULATION</b>	
3.1 Penduduk, Distribusi Persentase Penduduk, Kepadatan Penduduk, Rasio Jenis Kelamin Penduduk Menurut Desa/Kelurahan di Kecamatan Belawa, 2022 <i>Population, Percentage Distribution of Population, Population Density, and Population Sex Ratio by Villages/Kelurahan in Belawa Subdistrict, 2022 .....</i>	15
<b>4. SOSIAL DAN KESEJAHTERAAN RAKYAT/SOCIAL AND WELFARE</b>	
<b>4.1 PENDIDIKAN EDUCATION</b>	

4.1.1	Banyaknya Desa <sup>1</sup> /Kelurahan yang Memiliki Fasilitas Sekolah Menurut Tingkat Pendidikan di Kecamatan Belawa, 2020–2022 <i>Number of Villages<sup>1</sup>/Kelurahan Having Educational Facilities by Educational Level in Belawa Subdistrict, 2020–2022 .....</i>	21
4.1.2	Jumlah Sekolah Menurut Tingkat Pendidikan di Kecamatan Belawa, 2021/2022 dan 2022/2023 <i>Number of Schools by Educational Level in Belawa Subdistrict, 2021/2022 and 2022/2023.....</i>	22
4.1.3	Jumlah Guru Menurut Tingkat Pendidikan di Kecamatan Belawa, 2021/2022 dan 2022/2023 <i>Number of Teachers by Educational Level in Belawa Subdistrict, 2021/2022 and 2022/2023.....</i>	23
4.1.4	Jumlah Murid Menurut Tingkat Pendidikan di Kecamatan Belawa, 2021/2022 dan 2022/2023 <i>Number of Pupils by Educational Level in Belawa Subdistrict, 2021/2022 and 2022/2023.....</i>	24
<b>4.2</b>	<b>KESEHATAN</b> <b>HEALTH</b>	
4.2.1	Banyaknya Desa <sup>1</sup> /Kelurahan yang Memiliki Sarana Kesehatan Menurut Jenis Sarana Kesehatan di Kecamatan Belawa, 2020–2022 <i>Number of Villages<sup>1</sup>/Kelurahan Health Facilities by Type of Health Facilities in Belawa Subdistrict, 2020–2022 .....</i>	25
<b>4.3</b>	<b>PERUMAHAN DAN LINGKUNGAN</b> <b>HOUSING AND ENVIRONMENT</b>	
4.3.1	Banyaknya Desa <sup>1</sup> /Kelurahan Menurut Sumber Air Minum Sebagian Besar Keluarga di Kecamatan Belawa, 2020–2022 <i>Number of Villages<sup>1</sup>/Kelurahan by Drinking Water Source of Majority Family in Belawa Subdistrict, 2020–2022.....</i>	26
4.3.2	Banyaknya Keluarga Menurut Desa/Kelurahan dan Jenis Pengguna Listrik di Kecamatan Belawa, 2021 <i>Number of Family by Villages/Kelurahan and Type of Electricity Consumer in Belawa Subdistrict, 2021.....</i>	27
4.3.3	Banyaknya Desa <sup>1</sup> /Kelurahan Menurut Sumber Penerangan Jalan Utama Desa/Kelurahan di Kecamatan Belawa, 2020–2022	

	<i>Number of Villages<sup>1</sup>/Kelurahan by Source of Villages/Kelurahan's Main Street Illumination in Belawa Subdistrict, 2020–2022.....</i>	28
4.3.4	Banyaknya Desa <sup>1</sup> /Kelurahan Menurut Penggunaan Fasilitas Tempat Buang Air Besar Sebagian Besar Keluarga di Kecamatan Belawa, 2021–2022 <i>Number of Villages<sup>1</sup>/Kelurahan by Toilet Facility Used by Majority Family in Belawa Subdistrict, 2021–2022.....</i>	29
<b>4.4</b>	<b>AGAMA DAN SOSIAL LAINNYA</b> <b>RELIGION AND OTHER SOCIAL AFFAIRS</b>	
4.4.1	Jumlah Tempat Peribadatan Menurut Desa/ Kelurahan di Kecamatan Belawa, 2022 <i>Number of Worship Places by Villages/Kelurahan in Belawa Subdistrict, 2022 .....</i>	30
<b>5.</b>	<b>PERTANIAN/AGRICULTURE</b>	
5.1	Luas Panen Tanaman Sayuran dan Buah-buahan Semusim Menurut Jenis Tanaman di Kecamatan Belawa (ha), 2019–2022 <i>Harvested Area of Seasonal Vegetables and Fruits by Kind of Plant in Belawa Subdistrict (ha), 2019–2022 .....</i>	35
5.2	Produksi Tanaman Sayuran dan Buah-buahan Semusim Menurut Jenis Tanaman di Kecamatan Belawa (kuintal), 2019–2022 <i>Production of Seasonal Vegetables and Fruits by Kind of Plant in Belawa Subdistrict (quintal), 2019–2022 .....</i>	36
5.3	Luas Panen Tanaman Biofarmaka Menurut Jenis Tanaman di Kecamatan Belawa (m <sup>2</sup> ), 2019–2022 <i>Harvested Area of Medicinal Plants by Kind of Plant in Belawa Subdistrict (m<sup>2</sup>), 2019–2022.....</i>	37
5.4	Produksi Tanaman Biofarmaka Menurut Jenis Tanaman di Kecamatan Belawa (kg), 2019–2022 <i>Production of Medicinal Plants by Kind of Plant in Belawa Subdistrict (kg),2019–2022 .....</i>	38
5.5	Luas Panen Tanaman Hias Menurut Jenis Tanaman di Kecamatan Belawa (m <sup>2</sup> ), 2019–2022 <i>Harvested Area of Ornamental Plants by Kind of Plant in Belawa Subdistrict (m<sup>2</sup>), 2019–2022.....</i>	39

5.6	Produksi Tanaman Hias Menurut Jenis Tanaman di Kecamatan Belawa (tangkai), 2019–2022 <i>Production of Ornamental Plants by Kind of Plant n Belawa Subdistrict (stalks), 2019–2022 .....</i>	40
5.7	Produksi Buah-Buahan dan Sayuran Tahunan Menurut Jenis Tanaman di Kecamatan Belawa (kuintal), 2019–2022 <i>Production of Annual Fruits and Vegetables by Kind of Plant in Belawa Subdistrict (quintal), 2019–2022 .....</i>	41
<b>6.</b>	<b>PARIWISATA, TRANSPORTASI, DAN KOMUNIKASI/TOURISM, TRANSPORTATION, AND COMMUNICATION</b>	
<b>6.1</b>	<b>PARIWISATA TOURISM</b>	
6.1.1	Jumlah Sarana Akomodasi Menurut Desa/Kelurahan dan Jenis Akomodasi di Kecamatan Belawa, 2022 <i>Number of Accomodation Facilities by Villages/Kelurahan and Type of Accomodation in Belawa Subdistrict, 2022 .....</i>	49
<b>6.2</b>	<b>TRANSPORTASI TRANSPORTATION</b>	
6.2.1	Prasarana dan Sarana Transportasi Antar Desa/Kelurahan Menurut Desa/Kelurahan di Kecamatan Belawa, 2022 <i>Inter-Villages/Kelurahan Transportation Infrastructure and Facilities by Villages/Kelurahan in Belawa Subdistrict, 2022.....</i>	50
<b>6.3</b>	<b>KOMUNIKASI COMMUNICATION</b>	
6.2.2	Keberadaan Kantor Pos/Pos Pembantu/Rumah Pos, Pos Keliling, dan Perusahaan/Agen Jasa Ekspedisi Swasta Menurut Desa/Kelurahan di Kecamatan Belawa, 2022 <i>Number of Post Office/Subsidiary of Post Office, Mobile Portal Service, Private Expedition Service Company by Villages/Kelurahan in Belawa Subdistrict, 2022.....</i>	51
6.3.1	Jumlah Menara Telepon seluler dan Operator Layanan Komunikasi Telepon Seluler Menurut Desa/ Kelurahan di Kecamatan Belawa, 2022	

*Number of Base Transceiver Station (BTS) and Cellular Phone Communication Service Operators by Villages/Kelurahan in Belawa Subdistrict, 2022* ..... 52

**7. PERBANKAN, KOPERASI, DAN PERDAGANGAN/BANKING, COOPERATIVE, AND TRADE**

7.1 Banyaknya Sarana Lembaga Keuangan Bank Menurut Desa/ Kelurahan dan Jenis Bank di Kecamatan Belawa, 2022  
*Number of Bank by Villages/Kelurahan and Type of Bank in Belawa Subdistrict, 2022* ..... 57

7.2 Banyaknya Koperasi Aktif Menurut Menurut Desa/ Kelurahan dan Jenis Koperasi di Kecamatan Belawa, 2022  
*Number of Cooperative by Villages/Kelurahan and Type of Cooperative in Belawa Subdistrict, 2022* ..... 58

7.3 Banyaknya Sarana Perdagangan Menurut Desa/Kelurahan dan Jenis Sarana Perdagangan di Kecamatan Belawa, 2022  
*Number of Trade Facilities by Villages/Kelurahan and Type of Trade Facilities in Belawa Subdistrict, 2022* ..... 60



## DAFTAR GAMBAR/LIST OF FIGURES

		Halaman Page
1.1	Luas Daerah Menurut Desa/Kelurahan di Kecamatan Belawa, 2022 ..... <i>Total Area by Villages/Kelurahan in Belawa Subdistrict, 2022.....</i>	4
3.1	Jumlah Penduduk Menurut Jenis Kelamin di Kecamatan Belawa, 2022 ..... <i>Population by Sex in Belawa Subdistrict, 2022 .....</i>	14
4.1	Banyaknya Desa <sup>1</sup> /Kelurahan yang Memiliki Fasilitas Sekolah Menurut Tingkat Pendidikan di Kecamatan Belawa, 2022 ..... <i>Number of Villages<sup>1</sup>/Kelurahan Having Educational Facilities by Educational Level in Belawa Subdistrict, 2022.....</i>	20
5.1	Produksi Buah-Buahan dan Sayuran Tahunan Menurut Jenis Tanaman di Kecamatan Belawa (kuintal), 2020–2022 ..... <i>Production of Annual Fruits and Vegetables by Kind of Plant in Belawa Subdistrict (quintal), 2020–2022 .....</i>	34
6.1	Jumlah Operator Layanan Komunikasi Telepon Seluler Menurut Desa/Kelurahan di Kecamatan Belawa, 2022 ..... <i>Number of Cellular Phone Communication Service Operators by Villages/Kelurahan in Belawa Subdistrict, 2022 .....</i>	48
7.1	Banyaknya Sarana Perdagangan Menurut Desa/Kelurahan dan Jenis Sarana Perdagangan di Kecamatan Belawa, 2022 ..... <i>Number of Trade Facilities by Villages/Kelurahan and Type of Trade Facilities in Belawa Subdistrict, 2022.....</i>	56

<https://wajokab.bps.go.id>



## PENJELASAN UMUM/EXPLANATORY NOTES

Tanda-tanda, satuan-satuan, dan lain-lainnya yang digunakan dalam publikasi ini adalah sebagai berikut:

*Symbols, measurement units, and acronyms which are used in this publication, are as follows:*

### 1. TANDA-TANDA/SYMBOLS

Data tidak tersedia/ <i>Data not available</i> .....	: ...
Tidak ada atau nol / <i>Null or zero</i> .....	: -
Data dapat diabaikan/ <i>Data negligible</i> .....	: 0
Tanda decimal/ <i>Decimal point</i> .....	: ,
Data tidak dapat ditampilkan/ <i>Not applicable</i> .....	: NA
Angka estimasi/ <i>Estimated figures</i> .....	: e
Angka diperbaiki/ <i>Revised figures</i> .....	: r
Angka sementara/ <i>Preliminary figures</i> .....	: x
Angka sangat sementara/ <i>Very preliminary figures</i> .....	: xx
Angka sangat sangat sementara/ <i>Very very preliminary figures</i> .....	: xxx

### 2. SATUAN/UNITS

barel/ <i>barrel</i> .....	: 158,99 liter/ <i>litres</i> = 1/6,2898 m <sup>3</sup>
hektar (ha)/ <i>hectare (ha)</i> .....	: 10 000 m <sup>2</sup>
kilometer (km)/ <i>kilometres (km)</i> .....	: 1 000 meter/ <i>meters (m)</i>
knot/ <i>knot</i> .....	: 1,8523 km/jam ( <i>km/hour</i> )
kuintal/ <i>quintal</i> .....	: 100 kg
KWh .....	: 1 000 Watt hour
MWh .....	: 1 000 KWh
liter (untuk beras)/ <i>litre (for rice)</i> .....	: 0,80 kg
MMSCF .....	: 1/35,3 m <sup>3</sup>
metrik ton (m.ton)/ <i>metric ton (m. ton)</i> .....	: 0,98421 long ton = 1 000 kg
ons/ <i>ounce</i> .....	: 28,31 gram/ <i>grams</i>
ton .....	: 1 000 kg

Satuan lain: buah, dus, butir, helai/lembar, kaleng, batang, pulsa, ton kilometer (ton-km), jam, menit, persen (%).

*Other units: unit, pack, pieces, sheet, tin, pulse, ton-kilometres(ton-km), hour, minute, percent (%).*

Perbedaan angka di belakang koma disebabkan oleh pembulatan angka.

*The difference in decimal numbers is caused by rounding.*



## DAFTAR SINGKATAN/LIST OF ABBREVIATION

SI	: Stasiun Iklim/ <i>Climate Station</i>
SMPK	: Stasiun Meterologi Pertanian Khusus/ <i>Special Agricultural Meteorological Station</i>
t.t	: Tempat tidur/ <i>Bed</i>
BCG	: Bacillus Calmette Guerin
DPT	: Difteri, Pertusis, Tetanus/ <i>Diphtheria, Tetanus, and Pertussis</i>
TT	: Tetanus Toxoid
IOT	: Industri Obat Tradisional/ <i>Traditional Medicine Industry</i>
IKOT	: Industri Kecil Obat Tradisional/ <i>Traditional Medicine Small Industry</i>
Alkes	: Alat kesehatan/ <i>Health Kits</i>
PKRT	: Perbekalan Kesehatan Rumah tangga/ <i>Household Health Logistics</i>
Kompl	: Komplemen/ <i>Complement</i>
IRTP	: Industri Pangan Produksi Rumah Tangga/ <i>Foods Home Industry</i>
PBF	: Pedagang Besar Farmasi/ <i>Pharmacy Whole-seller</i>
GFK	: Gudang Farmasi Kab/Kota/Regency/ <i>Municipality Pharmacy Warehouse</i>
RB	: Rumah Bersalin/ <i>Delivery House</i>
Pustu	: Puskesmas pembantu/ <i>Auxiliary Public Health Center</i>
BP	: Balai Pengobatan/ <i>Polyclinic</i>
TPS	: Tempat Pembuangan Sampah Sementara / <i>landfill</i>
Jamkesmas	: Jaminan kesehatan masyarakat miskin/ <i>Poor public health insurance</i>
PJKMU	: Program Jaminan Kesehatan Masyarakat Umum/ <i>General Public Health Insurance Program</i>
SIUP	: Surat Ijin Usaha Perdagangan/ <i>Trading Permission Letter</i>
TDP	: Tanda Daftar Perusahaan/ <i>Company Registration Identity</i>
API	: Angka Pengenal Importir/ <i>Importer's Identity Number</i>



01

**GEOGRAFI DAN IKLIM**  
**GEOGRAPHY AND CLIMATE**





**ULASAN**

Kecamatan Belawa yang beribukota di Menge terdiri dari 6 Desa dan 3 Kelurahan. Luas wilayahnya adalah 172,3 km persegi atau 6,88 persen dari luas Kabupaten Wajo.

Wilayah terluas di kecamatan Belawa adalah desa Leppangeng sedangkan wilayah terkecil adalah kelurahan Macero.

Wilayah terjauh dari ibukota kecamatan adalah Desa Wele sedangkan wilayah terdekat dari ibukota kecamatan adalah desa Lautang, desa Leppangeng, kelurahan Belawa dan kelurahan Macero.

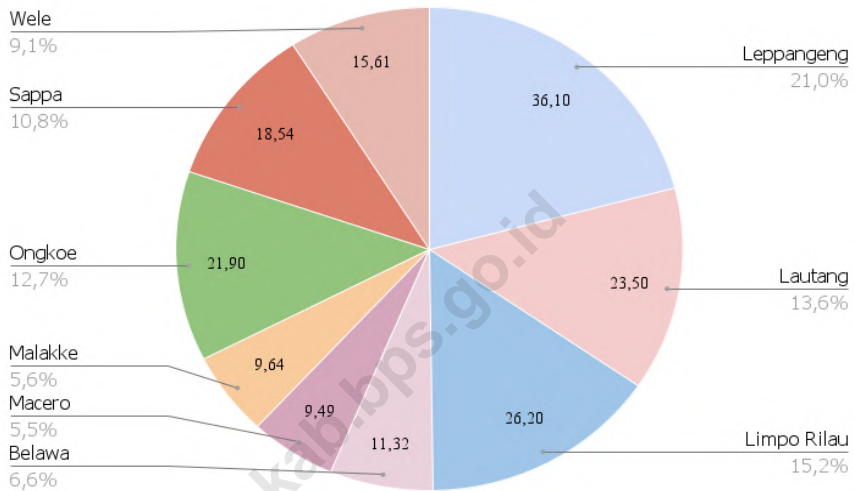
**DESCRIPTION**

*Belawa subdistrict with the capital city is Menge, consists of 6 villages and 3 kelurahan. Its area is 172,3 square km or 6,88 percent of the area of Wajo Regency.*

*The largest area in Belawa subdistrict is Leppangeng village while the smallest area is Macero kelurahan.*

*The farthest area from the subdistrict capital is Wele village while the closest area from the subdistrict capital are Lautang village, Leppangeng village, Belawa kelurahan, and Macero kelurahan.*

**Gambar 1.1** Luas Daerah Menurut Desa/Kelurahan di Kecamatan Belawa, 2022  
**Figures** Total Area by Villages/Kelurahan in Belawa Subdistrict, 2022



Catatan/Note: -  
Sumber/Source : Kantor Kecamatan Belawa/ Belawa District Office



## 1.1 KEADAAN GEOGRAFI GEOGRAPHY CONDITION

**Tabel** 1.1.1 **Luas Daerah Menurut Desa/Kelurahan di Kecamatan Belawa, 2022**  
**Table** *Total Area by Villages/Kelurahan in Belawa Subdistrict, 2022*

Desa/Kelurahan <i>Village/Kelurahan</i>	Luas <i>Total Area</i> (km <sup>2</sup> /sq.km)	Persentase terhadap Luas Kecamatan <i>Percentage to Subdistrict Area</i>
(1)	(2)	(3)
Leppangeng	36,10	20,95
Lautang	23,50	13,64
Limpo Rilau	26,20	15,21
Belawa	11,32	6,57
Macero	9,49	5,51
Malakke	9,64	5,59
Ongkoe	21,90	12,71
Sappa	18,54	10,76
Wele	15,61	9,06
<b>Belawa</b>	<b>172,30</b>	<b>100,00</b>

Catatan/Note: -

Sumber/Source: Kantor Kecamatan Belawa/ Belawa District Office

**Tabel**  
**Table** 1.1.2

**Jarak ke Ibukota Kecamatan dan Ibukota Kabupaten/Kota Menurut Desa/Kelurahan di Kecamatan Belawa (km), 2022**  
**Distance to the Subdistrict Capital and Regency/Municipal Capital by Villages/Kelurahan in Belawa Subdistrict (km), 2022**


Desa/Kelurahan Village/Kelurahan	Jarak ke Ibukota Kecamatan Distance to Subdistrict Capital	Jarak ke Ibukota Kabupaten/ Kota Distance to Regency/Municipal Capital
(1)	(2)	(3)
Leppangeng	1	50
Lautang	1	45
Limpo Rilau	2	51
Belawa	1	50
Macero	1	50
Malakke	6	45
Ongkoe	6	42
Sappa	7	31
Wele	12	29
<b>Belawa</b>	<b>0</b>	<b>50</b>

Catatan/Note: -

Sumber/Source: Kantor Kecamatan Belawa/ Belawa District Office

02

**PEMERINTAHAN**  
**GOVERNMENT**





## 2.1 WILAYAH ADMINISTRATIF ADMINISTRATIVE AREA

**Tabel 2.1.1** Jumlah Rukun Warga (RW) dan Rukun Tetangga (RT) Menurut Desa/Kelurahan di Kecamatan Belawa, 2022  
**Table** *Number of Rukun Warga and Rukun Tetangga by Villages'/Kelurahan in Belawa Subdistrict, 2022*

Desa/Kelurahan <i>Village/Kelurahan</i>	Rukun Warga (RW) <i>Rukun Warga</i>	Rukun Tetangga (RT) <i>Rukun Tetangga</i>
(1)	(2)	(3)
Leppangeng	...	...
Lautang	...	...
Limpo Rilau	...	...
Belawa	...	...
Macero	...	...
Malakke	...	...
Ongkoe	...	...
Sappa	...	...
Wele	...	...
<b>Belawa</b>	<b>...</b>	<b>...</b>

Catatan/Note: -

Sumber/Source: Kantor Kecamatan Belawa/ Belawa District Office



03

**PENDUDUK  
POPULATION**







**ULASAN**

Jumlah penduduk Kecamatan Belawa tahun 2022 berdasarkan data dari Dinas Kependudukan dan Pencatatan Sipil Kabupaten Wajo adalah sebanyak 31.386 jiwa yang terdiri dari 15.157 jiwa penduduk laki-laki dan 16.229 jiwa penduduk perempuan.

Sementara itu besarnya angka rasio jenis kelamin tahun 2022 penduduk laki-laki terhadap penduduk perempuan sebesar 0,93.

Jumlah penduduk terbanyak berada di Desa Sappa dengan jumlah penduduk sebanyak 4.496 jiwa, sedangkan jumlah penduduk paling sedikit berada di Kelurahan Macero dengan jumlah penduduk sebanyak 2.212 jiwa.

Kepadatan penduduk di Kecamatan Belawa tahun 2022 mencapai 182 jiwa/Km<sup>2</sup>. Kepadatan Penduduk di kecamatan Belawa cukup beragam dengan kepadatan penduduk tertinggi terletak di kelurahan Malakke dengan kepadatan sebesar 321 jiwa/km<sup>2</sup> dan terendah di desa Leppangeng sebesar 110 jiwa/km<sup>2</sup>.

**DESCRIPTION**

*The population of Belawa subdistrict in 2022 based on data from the Population and Civil Registration Office of Wajo Regency is 31.386 people, consisting of 15.157 male residents and 16.229 female residents.*

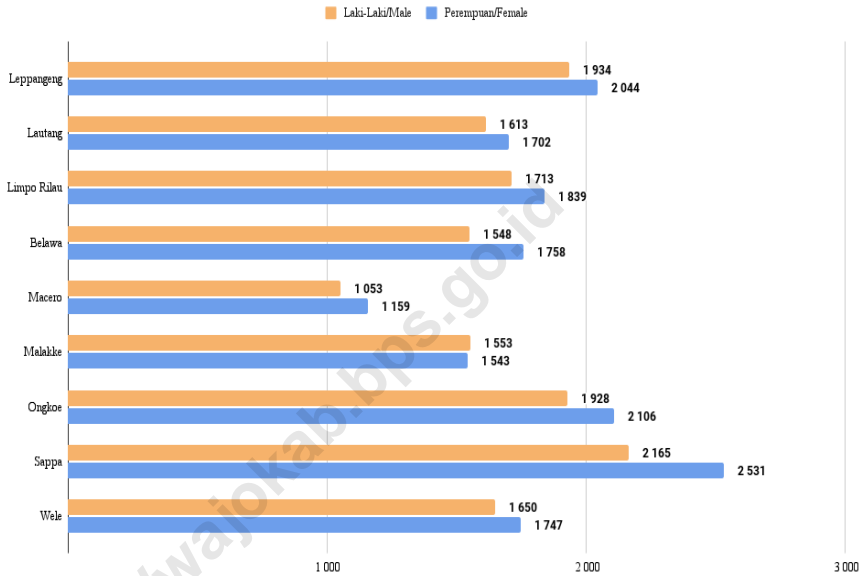
*Meanwhile, the number of sex ratios in 2022 for the male population to the female population is 93.*

*The largest population is in Sappa village with a population of 4.496 people, while the least population is in Macero kelurahan with a population of 2.212 people.*

*Population density of Belawa subdistrict in 2022 reached 182 people/km<sup>2</sup>. Population density in Belawa subdistrict is quite diverse with the highest population density located in Malakke kelurahan with a density of 321 people/km<sup>2</sup> and the lowest is in Leppangeng Village of 110 people/km<sup>2</sup>.*

**Gambar** 3.1  
**Figures**

**Jumlah Penduduk Menurut Jenis Kelamin di Kecamatan Belawa, 2022**  
**Population by Sex in Belawa Subdistrict, 2022**



Catatan/Note: -

Sumber/Source: Kantor Kecamatan Belawa/ Belawa District Office

**Tabel** 3.1  
**Table**

**Penduduk, Distribusi Persentase Penduduk, Kepadatan Penduduk, Rasio Jenis Kelamin Penduduk Menurut Desa/ Kelurahan di Kecamatan Belawa, 2022**  
*Population, Percentage Distribution of Population, Population Density, and Population Sex Ratio by Villages/ Kelurahan in Belawa Subdistrict, 2022*

Desa/Kelurahan Village/Kelurahan	Penduduk/Population		
	Laki-Laki/Male	Perempuan/Female	Jumlah/Total
(1)	(2)	(3)	(4)
Leppangeng	1 934	2 044	3 978
Lutang	1 613	1 702	3 315
Limpo Rilau	1 713	1 839	3 552
Belawa	1 548	1 758	3 306
Macero	1 053	1 159	2 212
Malakke	1 553	1 543	3 096
Ongkoe	1 928	2 106	4 034
Sappa	2 165	2 331	4 496
Wele	1 650	1 747	3 397
<b>Belawa</b>	<b>15 157</b>	<b>16 229</b>	<b>31 386</b>

Lanjutan Tabel/Continued Table 3.1

Desa/Kelurahan Village/Kelurahan	Persentase Penduduk Percentage of Total Population	Kepadatan Penduduk (per Km <sup>2</sup> ) Population Density per sq.km	Rasio Jenis Kelamin Penduduk Population Sex Ratio
(1)	(5)	(6)	(7)
Leppangeng	12,67	110	0,95
Lautang	10,56	141	0,95
Limpo Rilau	11,32	136	0,93
Belawa	10,53	292	0,88
Macero	7,05	233	0,91
Malakke	9,86	321	1,01
Ongkoe	12,85	184	0,92
Sappa	14,32	243	0,93
Wele	10,82	218	0,94
<b>Belawa</b>	<b>7,84</b>	<b>182</b>	<b>0,93</b>

Catatan/Note: -

Sumber/Source: Kantor Kecamatan Belawa/ Belawa District Office

04

**SOSIAL DAN KESEJAHTERAAN RAKYAT**  
***SOCIAL AND WELFARE***





**ULASAN**

Fasilitas pendidikan telah tersedia di Kecamatan Belawa. Sekolah jenjang dasar (SD) dan sekolah sederajat berada pada setiap desa/kelurahan. Sekolah menengah pertama tersedia di 5 desa/kelurahan, sedangkan jenjang menengah atas hanya ada di satu desa/kelurahan saja.

Di kecamatan Belawa tersedia Puskesmas sebagai sarana berobat bagi penduduk yang mengalami keluhan kesehatan. Puskesmas yang aktif beroperasi pelayanan berada di 2 desa/kelurahan.

Mayoritas penduduk Kecamatan Belawa memanfaatkan air sumur bor atau pompa sebagai sumber air minum utama. Penduduk dari sebanyak 9 desa/kelurahan tercatat memanfaatkan sumber air tersebut untuk memenuhi kebutuhan air minum sehari-hari sebagian keluarga.

**DESCRIPTION**

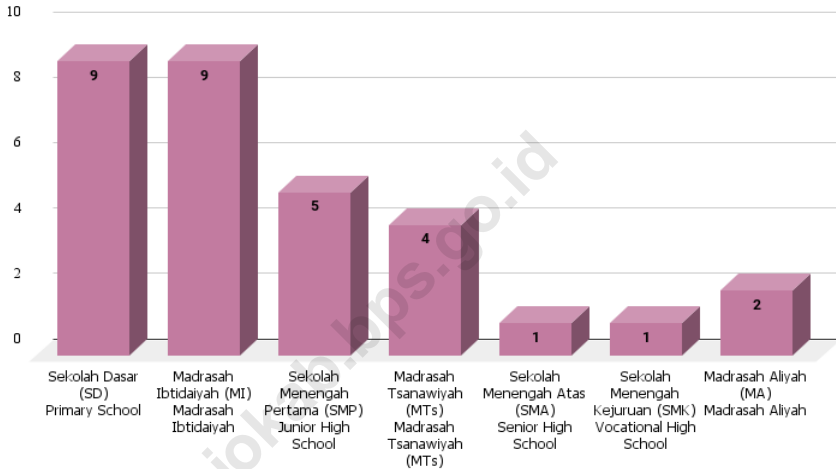
*Educational facilities are available in Belawa subdistrict. Elementary level schools (SD) and equivalent schools are located in each village/kelurahan. Junior high schools are available in 5 villages/kelurahan, while senior high schools are only available in one villages/kelurahan.*

*In Belawa subdistrict there is a Puskesmas as a means of treatment for residents who experience health complaints. Puskesmas that are actively operating services are located in 2 villages/kelurahan.*

*The majority of the population of Belawa subdistrict use drilled well water or pumps as the main source of drinking water. Residents from as many as 9 villages/kelurahan are recorded as using this water source to meet the daily drinking water needs of some families.*

**Gambar 4.1**  
**Figures**

**Banyaknya Desa<sup>1</sup>/Kelurahan yang Memiliki Fasilitas Sekolah Menurut Tingkat Pendidikan di Kecamatan Belawa, 2022**  
**Number of Villages<sup>1</sup>/Kelurahan Having Educational Facilities by Educational Level in Belawa Subdistrict, 2022**



Catatan/Note: <sup>1</sup> Desa pada tabel ini termasuk Unit Permukiman Transmigrasi (UPT) yang masih dibina oleh kementerian terkait/  
*Villages in this table include Transmigration Settlement Unit which is still fostered by the relevant ministries.*

Sumber/Source: <sup>2</sup> Badan Pusat Statistik, Pendataan Potensi Desa (Podes) 2020-2021/BPS-Statistics Indonesia, Village Potential Data Collecting

<sup>3</sup> Kantor Kecamatan Belawa/ Belawa District Office



#### 4.1 PENDIDIKAN EDUCATION

**Tabel 4.1.1** Banyaknya Desa<sup>1</sup>/Kelurahan yang Memiliki Fasilitas Sekolah Menurut Tingkat Pendidikan di Kecamatan Belawa, 2020–2022  
**Number of Villages<sup>1</sup>/Kelurahan Having Educational Facilities by Educational Level in Belawa Subdistrict, 2020–2022**

Tingkat Pendidikan Educational Level	2020 <sup>2</sup>	2021 <sup>2</sup>	2022 <sup>3</sup>
(1)	(2)	(3)	(4)
Primary School	9	9	9
Madrasah Ibtidaiyah (MI) Madrasah Ibtidaiyah	9	9	9
Sekolah Menengah Pertama (SMP) Junior High School	5	5	5
Madrasah Tsanawiyah (MTs) Madrasah Tsanawiyah (MTs)	4	4	4
Sekolah Menengah Atas (SMA) Senior High School	1	1	1
Sekolah Menengah Kejuruan (SMK) Vocational High School	1	1	1
Madrasah Aliyah (MA) Madrasah Aliyah	2	2	2
Akademi/Perguruan Tinggi Academy/University	-	-	-

Catatan/Note: <sup>1</sup> Desa pada tabel ini termasuk Unit Permukiman Transmigrasi (UPT) yang masih dibina oleh kementerian terkait/  
Villages in this table include Transmigration Settlement Unit which is still fostered by the relevant ministries.

Sumber/Source: <sup>2</sup> Badan Pusat Statistik, Pendataan Potensi Desa (Podes) 2020–2021/BPS-Statistics Indonesia, Village Potential Data Collecting

<sup>3</sup> Kantor Kecamatan Belawa/ Belawa District Office

**Tabel 4.1.2** Jumlah Sekolah Menurut Tingkat Pendidikan di Kecamatan Belawa, 2021/2022 dan 2022/2023  
**Table** Number of Schools by Educational Level in Belawa Subdistrict, 2021/2022 and 2022/2023

Tingkat Pendidikan Educational Level	Negeri/Public		Swasta/Private		Jumlah/Total	
	2021/2022	2022/2023	2021/2022	2022/2023	2021/2022	2022/2023
(1)	(2)	(3)	(4)	(5)	(6)	(7)
Taman Kanak-Kanak (TK) <sup>1</sup> /Kindergarten <sup>1</sup>	1	...	9	...	10	...
Raudatul Athfal (RA) <sup>2</sup> Raudatul Athfal (RA) <sup>2</sup>	2	2	-	-	2	2
Sekolah Dasar (SD) <sup>1</sup> Elementary Schools <sup>1</sup>	34	33	2	2	36	35
Madrasah Ibtidaiyah (MI) <sup>2</sup> /Madrasah Ibtidaiyah (MI) <sup>2</sup>	-	-	13	13	13	13
Sekolah Menengah Pertama (SMP) <sup>1</sup> /Junior High Schools <sup>1</sup>	5	5	1	1	6	6
Madrasah Tsanawiyah (MTs) <sup>2</sup> /Madrasah Tsanawiyah (MTs) <sup>2</sup>	-	-	5	5	5	5
Sekolah Menengah Atas (SMA) <sup>1</sup> /Senior High Schools <sup>1</sup>	1	1	-	-	1	1
Sekolah Menengah Kejuruan (SMK) <sup>1</sup> Vocational High Schools <sup>1</sup>	1	1	-	-	1	1
Madrasah Aliyah (MA) <sup>2</sup> Madrasah Aliyah (MA) <sup>2</sup>	1	1	3	3	4	4

Catatan/Note: <sup>3</sup> Seluruh Raudatul Athfal (RA) berstatus swasta/All Raudatul Athfal (RA) are private

Sumber/Source: <sup>1</sup> Kementerian Pendidikan, Kebudayaan, Riset, dan Teknologi, Sistem Data Pokok Pendidikan, data semester ganjil laporan sampai dengan 30 November 2022/Ministry of Education, Culture, Research, and Technology, Basic Education Data System, odd semester report data up to 30 November 2022

<sup>2</sup> Kementerian Agama, EMIS, data semester ganjil laporan sampai dengan 9 Februari 2023/Ministry of Religious Affairs, EMIS, odd semester report data up to 9 February 2023

**Tabel** 4.1.3  
**Table**

**Jumlah Guru Menurut Tingkat Pendidikan di Kecamatan Belawa, 2021/2022 dan 2022/2023**  
**Number of Teachers by Educational Level in Belawa Subdistrict, 2021/2022 and 2022/2023**

Tingkat Pendidikan Educational Level	Negeri/Public		Swasta/Private		Jumlah/Total	
	2021/2022	2022/2023	2021/2022	2022/2023	2021/2022	2022/2023
(1)	(2)	(3)	(4)	(5)	(6)	(7)
Taman Kanak-Kanak (TK) <sup>1</sup> /Kindergarten <sup>1</sup>	3	...	27	...	30	...
Raudatul Athfal (RA) <sup>2</sup> Raudatul Athfal (RA) <sup>2</sup>	4	6	-	-	4	6
Sekolah Dasar (SD) <sup>1,3</sup> Elementary Schools <sup>1,3</sup>	247	249	7	8	254	257
Madrasah Ibtidaiyah (MI) <sup>2</sup> /Madrasah Ibtidaiyah (MI) <sup>2</sup>	-	-	110	110	110	110
Sekolah Menengah Pertama (SMP) <sup>1,3</sup> Junior High Schools <sup>1,3</sup>	77	85	14	13	91	98
Madrasah Tsanawiyah (MTs) <sup>2</sup> /Madrasah Tsanawiyah (MTs) <sup>2</sup>	-	-	58	62	58	62
Sekolah Menengah Atas (SMA) <sup>1,3</sup> /Senior High Schools <sup>1,3</sup>	30	28	-	-	30	28
Sekolah Menengah Kejuruan (SMK) <sup>1,3</sup> Vocational High Schools <sup>1,3</sup>	19	20	-	-	19	20
Madrasah Aliyah (MA) <sup>2</sup> Madrasah Aliyah (MA) <sup>2</sup>	60	57	21	28	81	85

Catatan/Note: <sup>3</sup> Jumlah guru termasuk kepala sekolah dan guru/The total of teachers including headmaster and teacher.

Sumber/Source: <sup>1</sup> Kementerian Pendidikan, Kebudayaan, Riset, dan Teknologi, Sistem Data Pokok Pendidikan, data semester ganjil laporan sampai dengan 30 November 2022/Ministry of Education, Culture, Research, and Technology, Basic Education Data System, odd semester report data up to 30 November 2022

<sup>2</sup> Kementerian Agama, EMIS, data semester ganjil laporan sampai dengan 9 Februari 2023/Ministry of Religious Affairs, EMIS, odd semester report data up to 9 February 2023

**Tabel 4.1.4** Jumlah Murid Menurut Tingkat Pendidikan di Kecamatan Belawa, 2021/2022 dan 2022/2023  
**Table** Number of Pupils by Educational Level in Belawa Subdistrict, 2021/2022 and 2022/2023

Tingkat Pendidikan Educational Level	Negeri/Public		Swasta/Private		Jumlah/Total	
	2021/2022	2022/2023	2021/2022	2022/2023	2021/2022	2022/2023
(1)	(2)	(3)	(4)	(5)	(6)	(7)
Taman Kanak-Kanak (TK) <sup>1</sup> /Kindergarten <sup>1</sup>	27	...	280	...	307	...
Raudatul Athfal (RA) <sup>2</sup> Raudatul Athfal (RA) <sup>2</sup>	55	58	-	-	55	58
Sekolah Dasar (SD) <sup>1</sup> Elementary Schools <sup>1</sup>	1 893	1 849	110	110	2 003	1 959
Madrasah Ibtidaiyah (MI) <sup>2</sup> /Madrasah Ibtidaiyah (MI) <sup>2</sup>	-	-	1 387	1 448	1 387	1 448
Sekolah Menengah Pertama (SMP) <sup>1</sup> /Junior High Schools <sup>1</sup>	699	623	232	188	931	811
Madrasah Tsanawiyah (MTs) <sup>2</sup> /Madrasah Tsanawiyah (MTs) <sup>2</sup>	-	-	769	815	769	815
Sekolah Menengah Atas (SMA) <sup>1</sup> /Senior High Schools <sup>1</sup>	260	232	-	-	260	232
Sekolah Menengah Kejuruan (SMK) <sup>1</sup> Vocational High Schools <sup>1</sup>	231	247	-	-	231	247
Madrasah Aliyah (MA) <sup>2</sup> Madrasah Aliyah (MA) <sup>2</sup>	397	391	163	191	560	582

Catatan/Note: -

Sumber/Source: <sup>1</sup> Kementerian Pendidikan, Kebudayaan, Riset, dan Teknologi, Sistem Data Pokok Pendidikan, data semester ganjil laporan sampai dengan 30 November 2022/Ministry of Education, Culture, Research, and Technology, Basic Education Data System, odd semester report data up to 30 November 2022

<sup>2</sup> Kementerian Agama, EMIS, data semester ganjil laporan sampai dengan 9 Februari 2023/Ministry of Religious Affairs, EMIS, odd semester report data up to 9 February 2023

## 4.2 KESEHATAN HEALTH

**Tabel 4.2.1** Banyaknya Desa<sup>1</sup>/Kelurahan yang Memiliki Sarana Kesehatan Menurut Jenis Sarana Kesehatan di Kecamatan Belawa, 2020–2022  
**Number of Villages<sup>1</sup>/Kelurahan Health Facilities by Type of Health Facilities in Belawa Subdistrict, 2020–2022**

Jenis Sarana Kesehatan Type of Health Facilities	2020 <sup>2</sup>	2021 <sup>2</sup>	2022 <sup>3</sup>
(1)	(2)	(3)	(4)
Rumah Sakit Hospital	-	-	-
Rumah Sakit Bersalin Maternity Hospital	-	-	-
Poliklinik/Balai Pengobatan Polyclinic	-	-	-
Puskesmas Rawat Inap Public Health Center with Inpatient Care	1	1	1
Puskesmas Tanpa Rawat Inap Public Health Center without Inpatient Care	1	1	1
Apotek Pharmacy	-	-	2

Catatan/Note: <sup>1</sup>Desa pada tabel ini termasuk Unit Permukiman Transmigrasi (UPT) yang masih dibina oleh kementerian terkait/  
Villages in this table include Transmigration Settlement Unit which is still fostered by the relevant ministries.

Sumber/Source: <sup>2</sup>Badan Pusat Statistik, Pendataan Potensi Desa (Podes) 2020–2021/BPS-Statistics Indonesia, Village Potential Data Collecting

<sup>3</sup>Kantor Kecamatan Belawa/ Belawa District Office

### 4.3 PERUMAHAN DAN LINGKUNGAN HOUSING AND ENVIRONMENT

**Tabel** 4.3.1 **Banyaknya Desa<sup>1</sup>/Kelurahan Menurut Sumber Air Minum Sebagian Besar Keluarga di Kecamatan Belawa, 2020–2022**  
**Table** **Number of Villages<sup>1</sup>/Kelurahan by Drinking Water Source of Majority Family in Belawa Subdistrict, 2020–2022**

Sumber Air Minum Source of Drinking Water	2020 <sup>2</sup>	2021 <sup>2</sup>	2022 <sup>3</sup>
(1)	(2)	(3)	(4)
Air Kemasan Bermerk/ <i>Branded Bottled Water</i>	-	-	-
Air Isi Ulang/ <i>Refil Water</i>	-	-	-
Leding Dengan Meteran/ <i>Metered Piped Water</i>	-	-	-
Leding Tanpa Meteran/ <i>Non Metered Piped Water</i>	-	-	-
Sumur Bor atau Pompa/ <i>Artesian Well or Pumped Water</i>	9	9	9
Sumur/ <i>Well</i>	-	-	-
Mata Air/ <i>Spring</i>	-	-	-
Sungai/Danau/Kolam/ Waduk/Situ/ Embung/Bendungan/ <i>River/Lake/Pond/ Reservoir/Dam</i>	-	-	-
Air Hujan/ <i>Rainwater</i>	-	-	-
Lainnya/ <i>Others</i>	-	-	-

Catatan/*Note*: <sup>1</sup>Desa pada tabel ini termasuk Unit Permukiman Transmigrasi (UPT) yang masih dibina oleh kementerian terkait/  
*Villages in this table include Transmigration Settlement Unit which is still fostered by the relevant ministries.*

Sumber/*Source*: <sup>2</sup>Badan Pusat Statistik, Pendataan Potensi Desa (Podes) 2020–2021/*BPS-Statistics Indonesia, Village Potential Data Collecting*

<sup>3</sup>Kantor Kecamatan Belawa/*Belawa District Office*

**Tabel** 4.3.2  
**Table**

**Banyaknya Keluarga Menurut Desa/Kelurahan dan Jenis Pengguna Listrik di Kecamatan Belawa, 2021**  
**Number of Family by Villages/Kelurahan and Type of Electricity Consumer in Belawa Subdistrict, 2021**

Desa/Kelurahan <i>Village/Kelurahan</i>	Pengguna Listrik <i>Electricity Consumer</i>			Bukan Pengguna Listrik <i>Not Electricity Consumer</i>
	PLN <i>State Electricity Company</i>	Non PLN <i>Non-State Electricity Company</i>	Jumlah <i>Total</i>	
(1)	(2)	(3)	(4)	(5)
Leppangeng	1 400	-	1 400	27
Lautang	862	-	862	20
Limpo Rilau	1 089	-	1 089	27
Belawa	1 071	-	1 071	20
Macero	756	11	767	-
Malakke	934	-	934	60
Ongkoe	1 370	-	1 370	3
Sappa	1 510	-	1 510	10
Wele	1 044	-	1 044	-
<b>Belawa</b>	<b>10 036</b>	<b>11</b>	<b>10 047</b>	<b>167</b>

Catatan/Note:

Sumber/Source: PLN Ranting Belawa/ PLN Branch Belawa

**Tabel**  
**Table** 4.3.3

**Banyaknya Desa<sup>1</sup>/Kelurahan Menurut Sumber  
Penerangan Jalan Utama Desa/Kelurahan di Kecamatan  
Belawa, 2020–2022**  
**Number of Villages<sup>1</sup>/Kelurahan by Source of Villages/  
Kelurahan's Main Street Illumination in Belawa Subdistrict,  
2020–2022**

Sumber Penerangan Jalan Utama Source of Main Street Illumination	2020 <sup>2</sup>	2021 <sup>2</sup>	2022 <sup>3</sup>
(1)	(2)	(3)	(4)
Listrik Pemerintah/ <i>State Electricity</i>	9	9	9
Listrik Non Pemerintah/ <i>Non-State Electricity</i>	-	-	-
Non Listrik/ <i>Non-Electric</i>	-	-	-

Catatan/Note: <sup>1</sup> Desa pada tabel ini termasuk Unit Permukiman Transmigrasi (UPT) yang masih dibina oleh kementerian terkait/  
*Villages in this table include Transmigration Settlement Unit which is still fostered by the relevant ministries.*

Sumber/Source: <sup>2</sup> Badan Pusat Statistik, Pendataan Potensi Desa (Podes) 2020-2021/BPS-Statistics Indonesia, *Village Potential Data Collecting*

<sup>3</sup> Kantor Kecamatan Belawa/ *Belawa District Office*



**Tabel** 4.3.4  
**Table**

**Banyaknya Desa<sup>1</sup>/Kelurahan Menurut Penggunaan Fasilitas Tempat Buang Air Besar Sebagian Besar Keluarga di Kecamatan Belawa, 2021–2022**  
**Number of Villages<sup>1</sup>/Kelurahan by Toilet Facility Used by Majority Family in Belawa Subdistrict, 2021–2022**

Fasilitas Tempat Buang Air Besar Toilet Facility	2020 <sup>2</sup>	2021 <sup>2</sup>	2022 <sup>3</sup>
(1)	(2)	(3)	(4)
<b>Jamban/Toilet</b>	9	9	9
Sendiri/Private	9	9	9
Bersama/Shared	-	-	-
Umum/Public	-	-	-
<b>Bukan Jamban/Non-Toilet</b>	-	-	-
<b>Jumlah/Total</b>	<b>9</b>	<b>9</b>	<b>9</b>

Catatan/Note: <sup>1</sup>Desa pada tabel ini termasuk Unit Permukiman Transmigrasi (UPT) yang masih dibina oleh kementerian terkait/  
*Villages in this table include Transmigration Settlement Unit which is still fostered by the relevant ministries.*

Sumber/Source: <sup>2</sup>Badan Pusat Statistik, Pendataan Potensi Desa (Podes) 2020-2021/BPS-Statistics Indonesia, *Village Potential Data Collecting*

<sup>3</sup>Kantor Kecamatan Belawa/ *Belawa District Office*

#### 4.4 AGAMA DAN SOSIAL LAINNYA RELIGION AND OTHER SOCIAL AFFAIRS

**Tabel 4.4.1** Jumlah Tempat Peribadatan Menurut Desa/Kelurahan di Kecamatan Belawa, 2022  
**Table** Number of Worship Places by Villages/Kelurahan in Belawa Subdistrict, 2022

Desa/Kelurahan Village/Kelurahan	Masjid Mosque	Mushola Pray Room	Gereja Protestan Protestant Church	Gereja Katholik Catholic Church	Pura Temple	Vihara
(1)	(2)	(3)	(4)	(5)	(6)	(7)
Leppangeng	6	2	-	-	-	-
Lutang	6	-	-	-	-	-
Limpo Rilau	5	-	-	-	-	-
Belawa	7	2	-	-	-	-
Macero	4	-	-	-	-	-
Malakke	4	2	-	-	-	-
Ongkoe	7	1	-	-	-	-
Sappa	9	2	-	-	-	-
Wele	5	-	-	-	-	-
<b>Belawa</b>	<b>53</b>	<b>9</b>	<b>0</b>	<b>0</b>	<b>0</b>	<b>0</b>

Catatan/Note: -

Sumber/Source: Kantor Kecamatan Belawa/ Belawa District Office

05

**PERTANIAN**  
**AGRICULTURE**





**ULASAN**

Kecamatan Belawa merupakan produsen tanaman buah dan sayur semusim dan tahunan. Produksi terbesar tanaman buah dan sayur semusim berasal dari tanaman cabai rawit yang mencapai 494 kuintal pada tahun 2022.

Kecamatan Belawa juga menjadi penghasil buah tahunan. Produksi terbesar tanaman buah tahunan Kecamatan Belawa yakni dari tanaman pisang dengan produksi sebanyak 180 kuintal pada tahun 2022.

**DESCRIPTION**

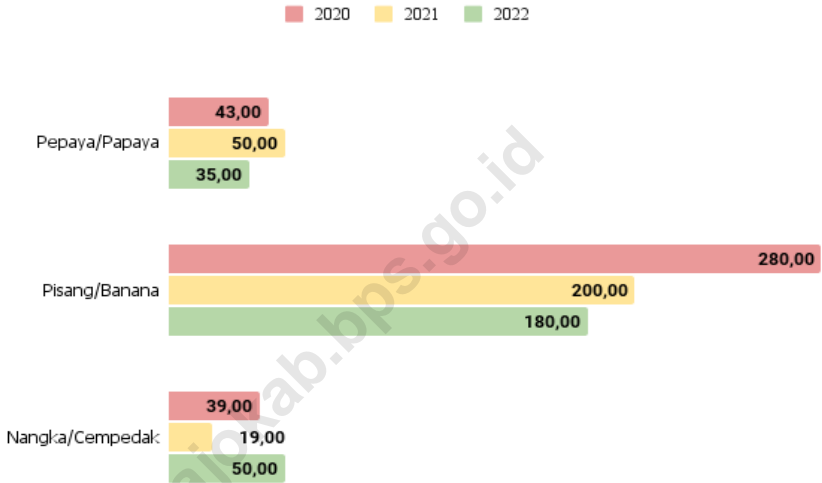
*Belawa subdistrict is a producer of seasonal and annual fruit and vegetable crops. The largest production of seasonal fruit and vegetable crops comes from cayenne pepper, which will reach 494 quintals in 2022.*

*Belawa subdistrict is also an annual fruit producer. The largest production of annual fruit crops in Belawa subdistrict is from banana plants with a production of 180 quintals in 2022.*

**Gambar** 5.1  
**Figures**

**Produksi Buah-Buahan dan Sayuran Tahunan Menurut Jenis Tanaman di Kecamatan Belawa (kuintal), 2020–2022**

*Production of Annual Fruits and Vegetables by Kind of Plant in Belawa Subdistrict (quintal), 2020–2022*



Sumber/Source : Badan Pusat Statistik, Statistik Pertanian Hortikultura SPH-SBS/BPS-Statistics Indonesia, Agricultural Statistic for Horticulture SPH-SBS

**Tabel** 5.1  
**Table**

**Luas Panen Tanaman Sayuran dan Buah-buahan Semusim Menurut Jenis Tanaman di Kecamatan Belawa (ha), 2019–2022**  
**Harvested Area of Seasonal Vegetables and Fruits by Kind of Plant in Belawa Subdistrict (ha), 2019–2022**

Jenis Tanaman Kind of Plants	2019	2020	2021	2022 <sup>x</sup>
(1)	(2)	(3)	(4)	(5)
<b>Sayuran/Vegetables:</b>				
Bawang Merah/ <i>Shallots</i>	-	-	-	-
Bawang Putih/ <i>Garlic</i>	-	-	-	-
Cabai Besar/TW/Teropong <i>Chili/Big Chili</i>	15,00	5,00	5,00	-
Cabai Rawit <i>Chili/Cayenne Pepper</i>	275,00	218,00	102,00	494,00
Kentang/ <i>Potato</i>	-	-	-	-
Kubis/ <i>Cabbage</i>	-	-	-	-
Tomat/ <i>Tomato</i>	-	3,00	3,00	2,00
Kacang Panjang/ <i>Long Beans</i>	3,00	7,00	7,00	5,00
Terung/ <i>Eggplant</i>	-	3,00	4,00	-
<b>Buah–buahan/Fruits:</b>				
	-	-	-	-

Catatan/Note: -

Sumber/Source: Badan Pusat Statistik, Statistik Pertanian Hortikultura SPH-SBS/BPS-Statistics Indonesia, *Agricultural Statistic for Horticulture SPH-SBS*

**Tabel** 5.2  
**Table**

**Produksi Tanaman Sayuran dan Buah-buahan Semusim Menurut Jenis Tanaman di Kecamatan Belawa (kuintal), 2019–2022**  
**Production of Seasonal Vegetables and Fruits by Kind of Plant in Belawa Subdistrict (kuintal), 2019–2022**

Jenis Tanaman Kind of Plants	2019	2020	2021	2022 <sup>x</sup>
(1)	(2)	(3)	(4)	(5)
<b>Sayuran/Vegetables:</b>				
Bawang Merah/ <i>Shallots</i>	-	-	-	-
Bawang Putih/ <i>Garlic</i>	-	-	-	-
Cabai Besar/TW/ <i>Teropong Chili/Big Chili</i>	285,00	75,00	559,00	-
Cabai Rawit <i>Chili/Cayenne Pepper</i>	15 125,00	9 045,00	15 009,00	15 053,00
Kentang/ <i>Potato</i>	-	-	-	-
Kubis/ <i>Cabbage</i>	-	-	-	-
Tomat/ <i>Tomato</i>	-	64,00	107,00	95,00
Kacang Panjang/ <i>Long Beans</i>	12,00	50,00	218,00	82,00
Terung/ <i>Eggplant</i>	-	50,00	63,00	-
<b>Buah–buahan/Fruits:</b>				
	-	-	-	-

Catatan/Note: -

Sumber/Source: Badan Pusat Statistik, Statistik Pertanian Hortikultura SPH-SBS/BPS-Statistics Indonesia, Agricultural Statistic for Horticulture SPH-SBS



**Tabel**  
**Table** 5.3

**Luas Panen Tanaman Biofarmaka Menurut Jenis Tanaman  
di Kecamatan Belawa (m<sup>2</sup>), 2019–2022**  
**Harvested Area of Medicinal Plants by Kind of Plant in  
Belawa Subdistrict (m<sup>2</sup>), 2019–2022**

Jenis Tanaman Kind of Plants	2019	2020	2021	2022 <sup>x</sup>
(1)	(2)	(3)	(4)	(5)
Jahé/Ginger	-	-	-	-
Laos/Lengkuas/Galanga	-	-	-	-
Kencur/East Indian Galangal	-	-	-	-
Kunyit/Turmeric	-	-	-	-

Catatan/Note: -

Sumber/Source: Badan Pusat Statistik, Statistik Pertanian Hortikultura SPH-TBF/BPS-Statistics Indonesia, Agricultural Statistic for Horticulture SPH-TBF

**Tabel 5.4** **Produksi Tanaman Biofarmaka Menurut Jenis Tanaman di Kecamatan Belawa (kg), 2019–2022**  
**Table** **Production of Medicinal Plants by Kind of Plant in Belawa Subdistrict (kg), 2019–2022**

Jenis Tanaman Kind of Plants	2019	2020	2021	2022 <sup>x</sup>
(1)	(2)	(3)	(4)	(5)
Jahe/Ginger	-	-	-	-
Laos/Lengkuas/Galanga	-	-	-	-
Kencur/East Indian Galangal	-	-	-	-
Kunyit/Turmeric	-	-	-	-

Catatan/Note: -

Sumber/Source: Badan Pusat Statistik, Statistik Pertanian Hortikultura SPH-TBF/BPS-Statistics Indonesia, Agricultural Statistic for Horticulture SPH-TBF

**Tabel**  
**5.5**  
**Table**

**Luas Panen Tanaman Hias Menurut Jenis Tanaman di  
Kecamatan Belawa (m<sup>2</sup>), 2019–2022**  
**Harvested Area of Ornamental Plants by Kind of Plant in  
Belawa Subdistrict (m<sup>2</sup>), 2019–2022**

Jenis Tanaman Kind of Plants	2019	2020	2021	2022 <sup>x</sup>
(1)	(2)	(3)	(4)	(5)
Anggrek Pot/Pot Orchid	-	-	-	-
Anggrek Potong/Cut Orchid	-	-	-	-
Krisan/Chrysantemum	-	-	-	-
Mawar/Rose	-	-	-	-
Sedap Malam/Tuberose	-	-	-	-

Catatan/Note: -

Sumber/Source: Badan Pusat Statistik, Statistik Pertanian Hortikultura SPH-TH/BPS-Statistics Indonesia, Agricultural Statistik for Horticulture SPH-TH

**Tabel**  
**Table** 5.6

**Produksi Tanaman Hias Menurut Jenis Tanaman di  
Kecamatan Belawa (tangkai), 2019–2022**  
*Production of Ornamental Plants by Kind of Plant n Belawa  
Subdistrict (stalks), 2019–2022*

Jenis Tanaman <i>Kind of Plants</i>	2019	2020	2021	2022 <sup>x</sup>
(1)	(2)	(3)	(4)	(5)
Anggrek Pot/ <i>Pot Orchid</i>	-	-	-	-
Anggrek Potong/ <i>Cut Orchid</i>	-	-	-	-
Krisan/ <i>Chrysantemum</i>	-	-	-	-
Mawar/ <i>Rose</i>	-	-	-	-
Sedap Malam/ <i>Tuberose</i>	-	-	-	-

Catatan/*Note*: -

Sumber/*Source*: Badan Pusat Statistik, Statistik Pertanian Hortikultura SPH-TH/BPS-Statistics Indonesia, *Agricultural Statistik for Horticulture SPH-TH*

**Tabel** 5.7  
**Table**

**Produksi Buah-Buahan dan Sayuran Tahunan Menurut Jenis Tanaman di Kecamatan Belawa (kuintal), 2019–2022**  
**Production of Annual Fruits and Vegetables by Kind of Plant in Belawa Subdistrict (quintal), 2019–2022**

Jenis Tanaman Kind of Plants	2019	2020	2021	2022*
(1)	(2)	(3)	(4)	(5)
<b>Buah–Buahan/Fruits:</b>				
Durian/ <i>Durian</i>	-	-	-	-
Jeruk Siam/Keprok/ <i>Orange/Tangerine</i>	-	-	-	-
Mangga/ <i>Mango</i>	4 243,00	1 243,00	210,00	-
Pepaya/ <i>Papaya</i>	46,00	43,00	50,00	35,00
Pisang/ <i>Banana</i>	874,00	280,00	200,00	180,00
Salak/ <i>Snakefruit</i>	-	-	-	-
Nangka/Cempedak/ <i>Jackfruit</i>	21,00	39,00	19,00	50,00
Nenas/ <i>Pineapple</i>	5,00	2,00	17,00	6,00
Sawo/ <i>Sawo</i>	25,00	3,00	12,00	24,00
Jambu Air/ <i>Water Apple</i>	-	2,00	4,00	12,00
Jambu Biji/ <i>Guava</i>	-	1,00	5,00	-
<b>Sayuran/Vegetables:</b>				

Catatan/Note: -

Sumber/Source: Badan Pusat Statistik, Statistik Pertanian Hortikultura SPH-BST/BPS-Statistics Indonesia, *Agricultural Statistic for Horticulture SPH-BST*



06

**PARIWISATA, TRANSPORTASI, DAN KOMUNIKASI  
TOURISM, TRANSPORTATION, AND COMMUNICATION**







**ULASAN**

Kecamatan Belawa dapat dijangkau dengan transportasi darat. Mayoritas desa/kelurahan menggunakan jalan darat sebagai prasarana transportasi utama. Angkutan umum dengan trayek tetap telah tersedia di seluruh desa/kelurahan.

Kecamatan Belawa belum memiliki sarana akomodasi berupa penginapan atau hotel.

Sebagai sarana informasi dan komunikasi, di Kecamatan Belawa telah ada sebanyak 14 unit menara telepon seluler (BTS). Keberadaan menara tersebut hampir di seluruh desa/kelurahan.

**DESCRIPTION**

*Belawa subdistrict can be reached by land transportation. The majority of villages/kelurahan use land roads as the main transportation infrastructure. Public transportation with fixed routes is available in all villages/urban villages.*

*Belawa subdistrict does not yet have accommodation facilities in the form of inns or hotels.*

*As a means of information and communication, there are 14 units of cell phone towers (BTS) in Belawa subdistrict. The existence of these towers is almost in all villages/urban villages.*

**Gambar 6.1** Jumlah Operator Layanan Komunikasi Telepon Seluler Menurut Desa/Kelurahan di Kecamatan Belawa, 2022  
**Figures** Number of Cellular Phone Communication Service Operators by Villages/Kelurahan in Belawa Subdistrict, 2022



Sumber/Source: Kantor Kecamatan Belawa/ Belawa District Office

## 6.1 PARIWISATA TOURISM

**Tabel 6.1.1** Jumlah Sarana Akomodasi Menurut Desa/Kelurahan dan Jenis Akomodasi di Kecamatan Belawa, 2022  
*Number of Accomodation Facilities by Villages/Kelurahan and Type of Accomodation in Belawa Subdistrict, 2022*

Desa/Kelurahan <i>Village/Kelurahan</i>	Hotel <i>Hotel</i>	Penginapan <i>Inn</i>
(1)	(2)	(3)
Leppangeng	-	-
Lautang	-	-
Limpo Rilau	-	-
Belawa	-	-
Macero	-	-
Malakke	-	-
Ongkoe	-	-
Sappa	-	-
Wele	-	-
<b>Belawa</b>	<b>0</b>	<b>0</b>

Catatan/Note: -

Sumber/Source: Kantor Kecamatan Belawa/ Belawa District Office

## 6.2 TRANSPORTASI TRANSPORTATION

**Tabel 6.2.1** Prasarana dan Sarana Transportasi Antar Desa/Kelurahan Menurut Desa/Kelurahan di Kecamatan Belawa, 2022  
*Inter-Villages/Kelurahan Transportation Infrastructure and Facilities by Villages/Kelurahan in Belawa Subdistrict, 2022*

Desa/Kelurahan Village/Kelurahan	Jenis Prasarana Transportasi Type of Transportation Infrastructure	Keberadaan Angkutan Umum Availability of Public Transportation
(1)	(2)	(3)
Leppangeng	Darat	Ada, dengan trayek yang tetap
Lautang	Darat	Ada, dengan trayek yang tetap
Limpo Rilau	Darat	Ada, dengan trayek yang tetap
Belawa	Darat	Ada, dengan trayek yang tetap
Macero	Darat	Ada, dengan trayek yang tetap
Malakke	Darat	Ada, dengan trayek yang tetap
Ongkoe	Darat	Ada, dengan trayek yang tetap
Sappa	Darat	Ada, dengan trayek yang tetap
Wele	Darat	Ada, dengan trayek yang tetap

Catatan/Note: -

Sumber/Source: Kantor Kecamatan Belawa/ Belawa District Office

### 6.3 KOMUNIKASI COMMUNICATION

**Tabel 6.2.2 Keberadaan Kantor Pos/Pos Pembantu/Rumah Pos, Pos Keliling, dan Perusahaan/Agen Jasa Ekspedisi Swasta Menurut Desa/Kelurahan di Kecamatan Belawa, 2022**  
**Number of Post Office/Subsidiary of Post Office, Mobile Portal Service, Private Expedition Service Company by Villages/Kelurahan in Belawa Subdistrict, 2022**

Desa/Kelurahan <i>Village/Kelurahan</i>	Kantor Pos/Pos Pembantu/Rumah Pos <i>Post Office/Subsidiary of Post Office</i>	Pos Keliling <i>Mobile Portal Service</i>	Perusahaan/Agen Jasa Ekspedisi Swasta <i>Private Expedition Service Company</i>
(1)	(2)	(3)	(4)
Leppangeng	Tidak Ada	Tidak Ada	Tidak Ada
Lautang	Tidak Ada	Tidak Ada	Tidak Ada
Limpo Rilau	Tidak Ada	Tidak Ada	Tidak Ada
Belawa	Tidak Ada	Tidak Ada	Tidak Ada
Macero	Tidak Ada	Tidak Ada	Tidak Ada
Malakke	Tidak Ada	Tidak Ada	Tidak Ada
Ongkoe	Tidak Ada	Tidak Ada	Tidak Ada
Sappa	Tidak Ada	Tidak Ada	Tidak Ada
Wele	Tidak Ada	Tidak Ada	Tidak Ada
<b>Belawa</b>	-	-	-

Catatan/Note: -

Sumber/Source: Kantor Kecamatan Belawa/ Belawa District Office

**Tabel 6.3.1** Jumlah Menara Telepon seluler dan Operator Layanan Komunikasi Telepon Seluler Menurut Desa/Kelurahan di Kecamatan Belawa, 2022  
**Number of Base Transceiver Station (BTS) and Cellular Phone Communication Service Operators by Villages/ Kelurahan in Belawa Subdistrict, 2022**

Desa/Kelurahan Village/Kelurahan	Jumlah Menara Telepon seluler Number of Base Transceiver Station (BTS)	Jumlah Operator Layanan Komunikasi Telepon Seluler Cellular Phone Communication Service Operators
(1)	(2)	(3)
Leppangeng	1	3
Lautang	3	3
Limpo Rilau	1	3
Belawa	3	3
Macero	-	3
Malakke	1	3
Ongkoe	2	3
Sappa	1	3
Wele	2	3
<b>Belawa</b>	<b>14</b>	<b>3</b>

Catatan/Note: -

Sumber/Source: Kantor Kecamatan Belawa/ Belawa District Office

07

**PERBANKAN, KOPERASI, DAN PERDAGANGAN**  
**BANKING, COOPERATIVE, AND TRADE**







**ULASAN**

Penduduk Kecamatan Belawa melakukan aktivitas perekonomian dengan didukung oleh keberadaan 1 (satu) unit Bank Umum Pemerintah, 1 (satu) unit Koperasi Unit Desa, dan 4 (empat) Koperasi Simpan Pinjam.

Keberadaan sarana perdagangan juga menunjang kegiatan perekonomian penduduk Kecamatan Belawa. Aktivitas perdagangan terpusat pada 4 (empat) pasar dengan bangunan semi permanen untuk mendukung kegiatan perdagangan di kecamatan ini. Selain pasar, telah tersedia gerai toko modern berupa mini market/swalayan mini sejumlah 4 unit di Kecamatan Belawa yang diperlukan penduduk sebagai pilihan untuk membeli kebutuhan sehari-hari.

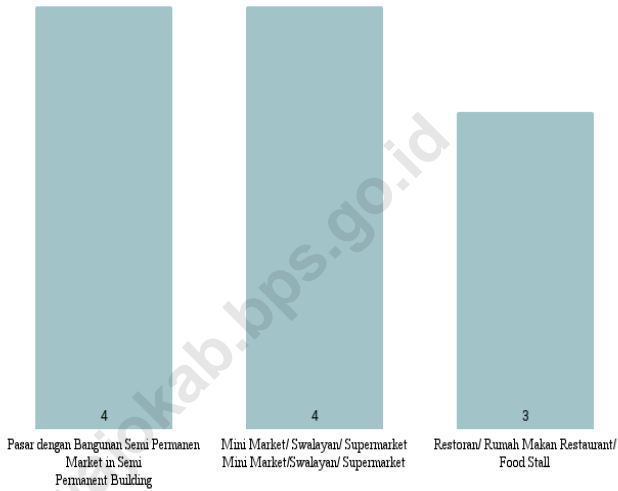
**DESCRIPTION**

*The residents of Belawa subdistrict carry out economic activities supported by the existence of 1 (one) Government Commercial Bank, 1 (one) Village Unit Cooperative,, and 4 (four) Savings and Loan Cooperative.*

*The existence of trading facilities also supports the economic activities of the residents of Belawa subdistrict. Trading activities are centered on 4 (four) markets with semi-permanent buildings to support trading activities in this subdistrict. In addition to the market, there are modern store outlets in the form of a mini market/mini supermarket with a total of 4 units in Belawa subdistrict which are needed by residents as an option to buy their daily needs.*

**Gambar** 7.1  
**Figures**

**Banyaknya Sarana Perdagangan Menurut Desa/  
Kelurahan dan Jenis Sarana Perdagangan di Kecamatan  
Belawa, 2022**  
*Number of Trade Facilities by Villages/Kelurahan and  
Type of Trade Facilities in Belawa Subdistrict, 2022*



Catatan/Note: -

Sumber/Source: Kantor Kecamatan Belawa/ Belawa District Office

**Tabel** 7.1  
**Table**

**Banyaknya Sarana Lembaga Keuangan Bank Menurut Desa/Kelurahan dan Jenis Bank di Kecamatan Belawa, 2022**  
**Number of Bank by Villages/Kelurahan and Type of Bank in Belawa Subdistrict, 2022**

Desa/Kelurahan Village/Kelurahan	Bank Umum Pemerintah Government Bank	Bank Umum Swasta Private Bank	Bank Perkreditan Rakyat (BPR) Rural Bank
(1)	(2)	(3)	(4)
Leppangeng	-	-	-
Lautang	-	-	-
Limpo Rilau	-	-	-
Belawa	1	-	-
Macero	-	-	-
Malakke	-	-	-
Ongkoe	-	-	-
Sappa	-	-	-
Wele	-	-	-
<b>Belawa</b>	<b>1</b>	<b>0</b>	<b>0</b>

Catatan/Note: -

Sumber/Source: Kantor Kecamatan Belawa/ Belawa District Office

**Tabel** 7.2  
**Table**

**Banyaknya Koperasi Aktif Menurut Menurut Desa/  
Kelurahan dan Jenis Koperasi di Kecamatan Belawa, 2022**  
**Number of Cooperative by Villages/Kelurahan and Type of  
Cooperative in Belawa Subdistrict, 2022**

<b>Desa/Kelurahan</b> <i>Village/Kelurahan</i>	<b>Koperasi Unit Desa (KUD)</b> <i>Village Cooperative Unit</i>	<b>Koperasi Industri Kecil dan Kerajinan Rakyat (Kopinkra)</b> <i>Small Industry and Citizen Handicraft Cooperative</i>
(1)	(2)	(3)
Leppangeng	-	1
Lautang	-	-
Limpo Rilau	-	-
Belawa	-	-
Macero	-	-
Malakke	-	-
Ongkoe	1	-
Sappa	-	-
Wele	-	-
<b>Belawa</b>	<b>1</b>	<b>1</b>

Lanjutan Tabel/*Continued Table 7.2*

<b>Desa/Kelurahan Village/Kelurahan</b>	<b>Koperasi Simpan Pinjam (Kospin) Savings and Loan Cooperative</b>	<b>Koperasi Lainnya Other Cooperative</b>
(1)	(4)	(5)
Leppangeng	2	-
Lautang	-	-
Limpo Rilau	1	-
Belawa	-	-
Macero	-	-
Malakke	-	-
Ongkoe	-	-
Sappa	-	-
Wele	1	-
<b>Belawa</b>	<b>4</b>	<b>0</b>

Catatan/Note: -

Sumber/Source: Kantor Kecamatan Belawa/ Belawa District Office

**Tabel** 7.3  
**Table**

**Banyaknya Sarana Perdagangan Menurut Desa/Kelurahan dan Jenis Sarana Perdagangan di Kecamatan Belawa, 2022**

**Number of Trade Facilities by Villages/Kelurahan and Type of Trade Facilities in Belawa Subdistrict, 2022**

<b>Desa/Kelurahan Village/Kelurahan</b>	<b>Kelompok Pertokoan Shopping Complexs</b>	<b>Pasar dengan Bangunan Permanen Markets in Permanent Building</b>	<b>Pasar dengan Bangunan Semi Permanen Market in Semi Permanent Building</b>
(1)	(2)	(3)	(4)
Leppangeng	-	1	-
Lautang	-	-	-
Limpo Rilau	-	-	-
Belawa	-	-	2
Macero	-	-	-
Malakke	-	-	-
Ongkoe	-	-	1
Sappa	-	-	-
Wele	-	-	1
<b>Belawa</b>	<b>0</b>	<b>1</b>	<b>4</b>

Lanjutan Tabel/*Continued Table 7.3*

<b>Desa/Kelurahan Village/Kelurahan</b>	<b>Pasar tanpa Bangunan Market without Permanent Building</b>	<b>Mini Market/ Swalayan/ Supermarket Mini Market/Swalayan/ Supermarket</b>	<b>Restoran/ Rumah Makan Restaurant/ Food Stall</b>
(1)	(5)	(6)	(7)
Leppangeng	-	1	1
Lautang	-	-	-
Limpo Rilau	-	-	-
Belawa	-	3	1
Macero	-	-	-
Malakke	-	-	-
Ongkoe	-	-	-
Sappa	-	-	1
Wele	-	-	-
<b>Belawa</b>	<b>0</b>	<b>4</b>	<b>3</b>

Catatan/*Note*: -Sumber/*Source*: Kantor Kecamatan Belawa/ *Belawa District Office*







**ST 2023**  
**SENSUS PERTANIAN**

**BerAKHLAK**

Berorientasi Pelayanan Akuntabel Kompeten  
Harmonis Loyal Adaptif Kolaboratif

# DATA

**MENCERDASKAN BANGSA**  
*Enlighten The Nation*



**BADAN PUSAT STATISTIK  
KABUPATEN WAJO  
BPS-STATISTICS OF WAJO REGENCY**

Jl. Veteran No.2 Sengkang, Wajo, Sulawesi Selatan, 90913  
Homepage: <http://wajokab.bps.go.id>, E-mail: [bps7313@bps.go.id](mailto:bps7313@bps.go.id)

