



KATALOG BPS : 1102001.3174.080

KALIDERES DALAM ANGKA 2015

<http://jakbarkota.bps.go.id>



**BADAN PUSAT STATISTIK
KOTA ADMINISTRASI JAKARTA BARAT**



Katalog BPS : 1102001.3174.080

KALIDERES DALAM ANGKA 2015



**Badan Pusat Statistik
Kota Administrasi Jakarta Barat**

KALIDERES DALAM ANGKA 2015

Kalideres *in Figures* 2015

ISSN : 0852.226X

No. Publikasi: 31740.1511

Katalog BPS : 1102001.3174.070

Ukuran Buku : 21 x 15 cm

Jumlah Halaman : ix + 69 halaman

Naskah : Koordinator Statistik Kecamatan Kalideres

Penyunting

Badan Pusat Statistik Kota Administrasi Jakarta Barat

Gambar Kulit : Badan Pusat Statistik Kota Adm. Jakarta Barat

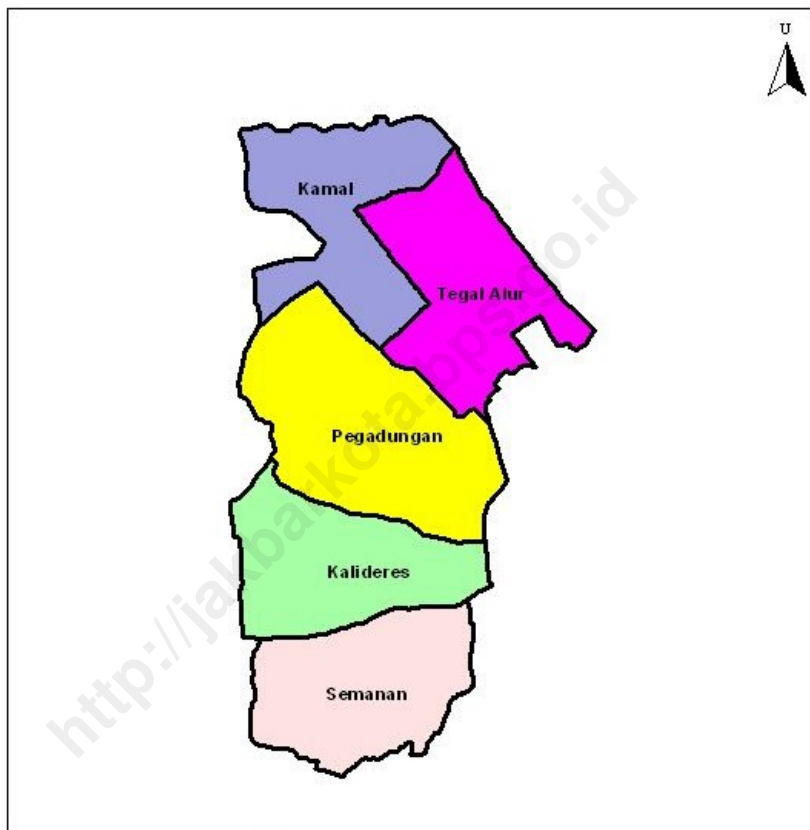
Diterbitkan oleh

Badan Pusat Statistik Kota Administrasi Jakarta Barat

Boleh dikutip dengan menyebut sumbernya

PETA WILAYAH KECAMATAN KALIDERES

Map of Kalideres Sub District



Badan Pusat Statistik

**KEPALA BPS
KOTA ADMINISTRASI JAKARTA BARAT**



Ir. BANUA RAMBE, M.Si.

KATA PENGANTAR

Publikasi “Kalideres Dalam Angka, 2015” merupakan penerbitan yang ke dua puluh lima yang menggambarkan keadaan wilayah Kecamatan Kalideres.

Data yang disajikan dalam publikasi ini diperoleh dari berbagai sumber yang berhasil dikumpulkan oleh Badan Pusat Statistik Kota Administrasi Jakarta Barat melalui Koordinator Statistik Kecamatan Kalideres.

Penyajian dalam publikasi ini diatur sedemikian rupa dan dibagi menjadi lima bab utama yang terdiri dari bab keadaan geografi, pemerintahan, penduduk dan ketenagakerjaan, sosial dan perekonomian.

Penyusun menyadari bahwa publikasi ini belum sepenuhnya sempurna seperti yang diharapkan, untuk itu saran dan kritik yang bersifat membangun sangat kami harapkan guna perbaikan di masa mendatang.

Akhirnya kami mengucapkan terima kasih yang sebesar-besarnya kepada semua pihak yang telah mendukung dan membantu sampai tersusunnya publikasi ini. Semoga publikasi ini bermanfaat adanya.

Jakarta, Oktober 2015

**BADAN PUSAT STATISTIK
Kota Administrasi Jakarta Barat
Kepala,**

**Ir. BANUA RAMBE, M.Si.
NIP. 19660215 199402 1 001**

INTRODUCTION

Publication “Kalideres in Figures 2015” this is a publication of twenty five, it contains overview of the region in Kalideres District

This data presented in this publication was obtained from various sources collected by Badan Pusat Statistik Kota Administrasi Jakarta Barat through the KSK Kalideres.

The presentation in this publication is arranged and divided into five main chapters, consisting of Geography and Climate Chapter, Government, Population, Social Welfare and Regional Economy. Descriptive analysis presented in each chapter abolished, but continued to be presented as a separate item of Publication Kalideres in Figures.

Editors realized that this publication is not completely perfect as expected, for the suggestion and criticism of all parties that are better so we expect to improvements in the future

Finally we wish to thanks all those who have supported and helped by the completion of this publication.

Hopefully, this publication will be useful.

Jakarta, Oktober 2015

**BADAN PUSAT STATISTIK
Kota Administrasi Jakarta Barat
Kepala,**

**Ir. BANUA RAMBE, M.Si.
NIP. 19660215 199402 1 001**

DAFTAR ISI

Halaman

Peta Wilayah Kecamatan Kalideres	iv
Foto Kepala BPS Kota Adm. Jakarta Barat	v
Kata Pengantar	vi
Daftar Isi	viii
Daftar Tabel	ix
BAB 1. KEADAAN GEOGRAFIS	1
BAB 2. PEMERINTAHAN	5
BAB 3. KEPENDUDUKAN DAN KETENAGAKERJAAN	17
BAB 4. KESEJAHTERAAN SOSIAL	32
BAB 5. PEREKONOMIAN	58

DAFTAR TABEL

	Halaman
I. KEADAAN GEOGRAFIS /<i>GEOGRAPHY</i>	
1.1 Letak Geografis Kecamatan Kalideres	3
1.2 Banyaknya Aliran Sungai di Kecamatan Kalideres, 2014	4
II. PEMERINTAHAN /<i>GOVERNMENT</i>	
2.1 Luas Wilayah, Jumlah Rukun Tetangga (RT) dan Rukun Warga (RW) dan Jumlah Lembaga Musyawarah Kelurahan (LMK) menurut Kelurahan, 2014	8
2.2 Jumlah Pos Hansip dan Anggota Hansip menurut Kelurahan, 2014	9
2.3 Jumlah Tempat Tinggal menurut Keadaan Fisik Bangunan dan Kelurahan, 2014	10
2.4 Persentase Luas Tanah menurut Penggunaannya dan Kelurahan, 2014	11
2.5 Persentase Luas Tanah menurut Status Kepemilikan Tanah di Kecamatan Kalideres, 2014	12
2.6 Jumlah PNS yang bekerja di Kantor Kecamatan dan Kelurahan menurut Golongan, 2014	13
2.7 Jumlah PNS yang bekerja di Kantor Kecamatan dan Kelurahan menurut Tingkat Pendidikan Tertinggi yang Ditamatkan, 2014	14
2.8 Jumlah PNS yang Bekerja di Kantor Kecamatan dan Kelurahan menurut Jenis Kelamin, 2014	15
2.9 Jumlah Target dan Realisasi Anggaran Pendapatan dan Belanja Daerah (APBD) Kelurahan dan Kecamatan Kalideres , 2014	16
III. PENDUDUK DAN KETENAGAKERJAAN / <i>POPULATION AND EMPLOYMENT</i>	
3.1 Luas Wilayah, Jumlah KK, Jumlah Penduduk dan Kepadatan Penduduk menurut Kelurahan, 2014	22

3.2	Jumlah Penduduk menurut Jenis Kelamin, Rasio Jenis Kelamin dan Kelurahan, 2014	23
3.3	Jumlah Penduduk menurut Kewarganegaraan, Jenis Kelamin dan Kelurahan, 2014	24
3.4	Jumlah Penduduk menurut Agama yang dianut dan Kelurahan, 2014	25
3.5	Jumlah Penduduk yang Lahir dan Mati menurut Jenis Kelamin dan Kelurahan, 2014	26
3.6	Jumlah Penduduk Datang dan Pindah menurut Jenis Kelamin dan Kelurahan, 2014	27
3.7	Persentase Kepala Keluarga menurut Lapangan Pekerjaan dan Kelurahan, 2014	28
3.8	Jumlah Pasangan Nikah, Cerai, Talak dan Rujuk menurut Kelurahan, 2014	29
3.9	Tahapan Keluarga Sejahtera menurut Kelurahan di Kecamatan Kalideres, 2013	30

IV. KESEJAHTERAAN SOSIAL /SOCIAL AND WELFARE

4.1	Sarana dan Prasarana Pendidikan Tingkat Taman Kanak-Kanak (TK) menurut Kelurahan, 2014	37
4.2	Jumlah Murid dan Guru Taman Kanak – Kanak (TK) di Kecamatan Kalideres, 2014	38
4.3	Sarana dan Prasarana Pendidikan Tingkat SD menurut Status Sekolah dan Kelurahan, 2014	39
4.4	Jumlah Murid dan Guru Sekolah Dasar (SD) menurut Status di Kecamatan Kalideres, 2014	40
4.5	Sarana dan Prasarana Pendidikan Tingkat SLTP menurut Status Sekolah dan Kelurahan, 2014	41
4.6	Jumlah Murid dan Guru Sekolah Menengah Pertama (SMP) menurut Status di Kecamatan Kalideres, 2014	42
4.7	Sarana dan Prasarana Pendidikan Tingkat SLTA menurut Status Sekolah dan Kelurahan, 2014	43

4.8	Jumlah Murid dan Guru Sekolah Menengah Atas (SMA) menurut Status di Kecamatan Kalideres, 2014	44
4.9	Sarana Pendidikan Sekolah Menengah Kejuruan (SMK) menurut Status di Kecamatan Kalideres, 2014	45
4.10	Jumlah Murid dan Guru Sekolah Menengah Kejuruan (SMK) menurut Status di Kecamatan Kalideres, 2014	46
4.11	Jumlah Tempat Ibadah menurut Jenisnya dan Kelurahan, 2014	47
4.12	Jumlah Fasilitas Kesehatan menurut Jenisnya dan Kelurahan, 2014	48
4.13	Jumlah Pengunjung Puskesmas menurut Jenis Pembayaran di Kecamatan Kalideres, 2012/2014	50
4.14	Jumlah Akseptor KB Aktif menurut Alat Kontrasepsi yang digunakan di Kecamatan Kalideres, 2014	51
4.15	Jumlah Akseptor KB Baru menurut Alat Kontrasepsi yang Digunakan di Kecamatan Kalideres, 2014	53
4.16	Persentase Rumah Tangga menurut Cara Membuang Sampah di Kecamatan Kalideres, 2014	55
4.17	Persentase Rumah Tangga menurut Sumber Air yang Digunakan di Kecamatan Kalideres, 2014	56
4.18	Jumlah Rumah Tangga Sasaran Penerima Manfaat (RTS-PM) Program RASKIN di Kecamatan Kalideres, 2012	57

V. PEREKONOMIAN/*Economic*

5.1	Jumlah Kelompok Tani menurut Jenisnya di Kecamatan Kalideres, 2014	62
5.2	Jumlah Perusahaan Industri menurut Jenis dan Kelurahan, 2013	63
5.3	Jumlah Tenaga Kerja pada Perusahaan Industri menurut Jenis dan Kelurahan, 2013	64
5.4	Jumlah Pasar menurut Jenisnya dan Kelurahan, 2014	65
5.5	Jumlah Tempat Usaha Pariwisata di Kecamatan Kalideres, 2014	66
5.6	Jumlah Target dan Realisasi Penerimaan Zakat, Infaq, Shodaqoh (ZIS) menurut Kelurahan, 2014	67
5.7	Jumlah Target dan Realisasi Penerimaan Pajak Bumi dan Bangunan (PBB) menurut Kelurahan, 2014	68
5.8	Jumlah Sarana Lampu Penerangan Jalan Umum(PJU) menurut Kelurahan, 2014	69

GEOGRAFIS
Geography

1

<http://jakbarkota.bps.go.id>

PENJELASAN TEKNIS

- 1 **Garis Lintang** adalah garis khayal dipermukaan bumi dan digambarkan secara nyata dalam globe atau peta berbentuk garis horisontal mengelilingi bola dunia. Garis lintang sejajar dengan garis khatulistiwa (yang juga garis khayal) yang membagi bola dunia menjadi dua bagian, yaitu bagian utara dan bagian selatan. Garis Lintang digunakan untuk menentukan letak suatu tempat di bumi dan biasanya digunakan secara bersama-sama dengan garis bujur (garis khayal secara vertikal).
- 2 **Garis Bujur** adalah garis yang membujur, membagi bola bumi menjadi dua, yaitu bagian barat dan timur. Garis tersebut menghubungkan ke dua kutub dan melewati kota Greenwich, Inggris. Pengukurannya dalam derajat, menit dan detik. Misalnya $5^{\circ} 10' 30''$ B. Titik di barat, bujur 0° dinamakan Bujur Barat sedangkan titik di timur 0° dinamakan Bujur Timur.
- 3 **Kombinasi garis lintang dan garis bujur** ini berguna untuk menentukan suatu lokasi di permukaan bumi. Garis Lintang menandakan sumbu x dan garis bujur menandakan sumbu y dalam sistem koordinat Cartesien

TECHNICAL NOTES

- 1 *The latitude is an imaginary line on the earth's surface and obviously depicted in globe or map, in the form of horizontal lines that surround the globe. The latitude is parallel with the equator (also an imaginary line), that divides the globe into two parts, the northern and western. The latitude is used to determine the location of a place on the earth's surface and is usually used together with the longitude (imaginary line vertically)*
- 2 *Longitude is the longitudinal line that divides the globe into two parts, western and eastern. The line connecting the two poles and passes through Greenwich town, English. The measurement in degrees, minutes and seconds. For example $5^{\circ} 10' 30''$ B. Point in the west, 0° longitude is named west longitude, while the point in the east 0° longitude is named east longitude*
- 3 *The combination of latitude and longitude is useful to determine the location on the earth's surface. Latitude denotes x-axis and longitude denotes y-axis in the Cartesian coordinates.*

Tabel**Letak Geografis Kecamatan Kalideres****1. 1***Table**Geographical Location of Kalideres District*

No.	Letak Geografis <i>Geographical Location</i>	Penjelasan <i>Explanation</i>
(1)	(2)	(3)
1	Letak Kalideres <i>Kalideres Location</i>	106°22'42" BT/EL - 106°58'18"BT/ EL50°19'12" LS/SL- 6°23'54" LS/SL
2	Luas Wilayah <i>Total Area</i>	30,22 Km ²
3	Letak di atas Permukaan Laut <i>Location of Above Sea Level</i>	7 M dpl
4	Jumlah Kelurahan <i>Number of Villages</i>	5 Kelurahan
5	<u>Batas Wilayah :</u> <u><i>Boundaries</i></u>	
5.1.	Utara <i>North</i>	Kecamatan Penjaringan Jakarta Utara, dan Desa Benda Kotamadya Tangerang, Propinsi Banten.
5.2.	Timur <i>East</i>	Kecamatan Cengkareng Jakarta Barat
5.3.	Selatan <i>South</i>	Kecamatan Cengkareng Jakarta Barat, dan Kecamatan Cipondoh Kotamadya Tangerang, Propinsi Banten
5.4.	Barat <i>West</i>	Kecamatan Batu Ceper Kotamadya Tangerang, Propinsi Banten.

Sumber/ *Source* : Pemerintah Kota Adm. Jakarta Barat

Tabel **Banyaknya Aliran Sungai di Kecamatan Kalideres, 2014****1. 2***Table**Number of River Flow in Kalideres, 2014*

No	Kelurahan <i>Sub District</i>	Jumlah Sungai <i>Number of River</i>	Nama Aliran Sungai <i>Name of Streams</i>
(1)	(2)	(3)	(4)
1	Semanan	2	Cisadane, Mokevart
2	Kalideres	1	Cisadane
3	Pegadungan	-	-
4	Tegal Alur	1	Kali Citegal Alur
5	Kamal	-	-
Jumlah/ <i>Total</i>		3	

Sumber/ *Source* : Suku Dinas Pekerjaan Umum (PU) Air Kota Jakarta Barat

PEMERINTAHAN
Government

2

<http://jakbarkota.bps.go.id>

PENJELASAN TEKNIS

- 1 Kecamatan dipimpin oleh Camat yang dibantu seorang Wakil Camat, dan sekretaris kecamatan yang diangkat dari pegawai negeri sipil yang memenuhi persyaratan
- 2 Kelurahan dipimpin oleh Lurah dibantu oleh seorang sekretaris kelurahan yang diangkat dari pegawai negeri sipil yang memenuhi persyaratan
- 3 Untuk membantu lurah dalam penyelenggaraan pemerintahan kelurahan dibentuk Rukun Warga (RW), Rukun Tetangga (RT) dan Lembaga Musyawarah Kelurahan (LMK). Anggota lembaga musyawarah kelurahan dipilih secara demokratis pada tingkat rukun warga dan selanjutnya ditetapkan oleh walikota melalui camat.

TECHNICAL NOTES

- 1 *The District led by a Camat who assisted by a Vice Camat and District Secretary, who was appointed from Civil Servants who meet the requirements.*
- 2 *The Sub district led by a Lurah who assisted by a Sub district Secretary, who was appointed from Civil Servants who meet the requirements.*
- 3 *To help Lurah in governance institutions will be established deliberations agency in Sub district. The Deliberation Agency Members in Sub district democratically elected at the level of neighborhood community and then determined by The Mayor through Camat.*

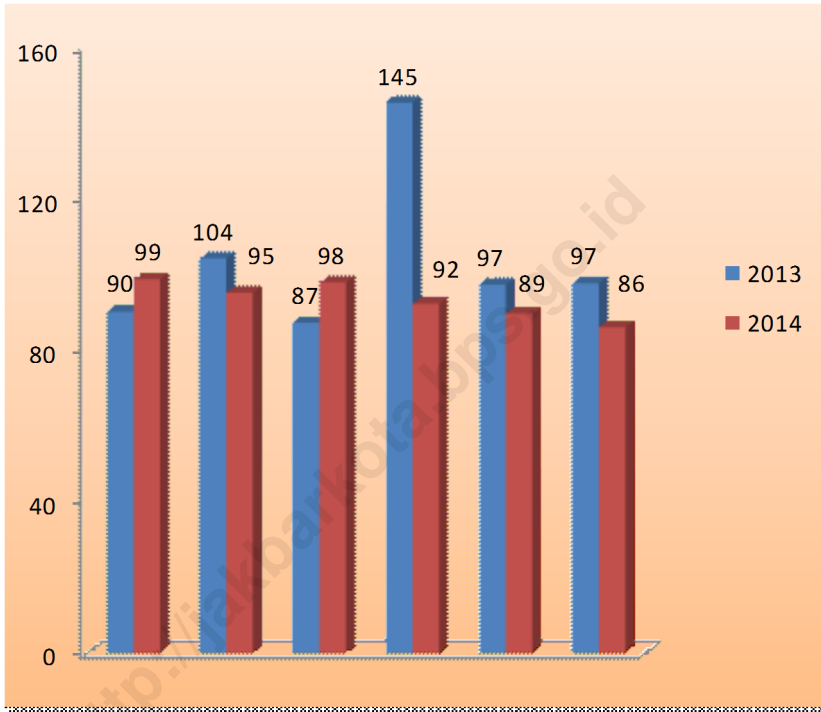
Gambar

1

Persentase Penyerapan Anggaran Kelurahan dan Kecamatan Kalideres, 2014

Picture

Percentage of Budget Absorption in Sub district and Kalideres District, 2014



Tabel

2. 1

Luas Wilayah, Jumlah Rukun Tetangga (RT) dan Rukun Warga (RW) dan Jumlah Lembaga Musyawarah Kelurahan (LMK) menurut Kelurahan, 2014

Table

Total area, Total Neighborhood Community (RT), Village Community (RW) and Sub district Deliberation Agencies by Sub district, 2014

No.	Kelurahan <i>Sub district</i>	Luas <i>Area</i> (Km ²)	Jumlah/Total		
			Rukun Warga (RW) <i>Village Community</i>	Rukun Tetangga (RT) <i>Neighborhood Community</i>	Lembaga Musyawarah Kelurahan (LMK) <i>Sub district Deliberation Agencies</i>
(1)	(2)	(3)	(4)	(5)	(6)
1	Semanan	5,98	12	116	12
2	Kalideres	5,71	17	182	17
3	Pegadungan	8,67	19	183	19
4	Tegal Alur	4,97	16	163	16
5	Kamal	4,90	10	102	10
Jumlah		30,23	74	746	74

Sumber /Source : Tata Pemerintahan Kota Adm. Jakarta Barat

Tabel

Jumlah Pos Hansip dan Anggota Hansip menurut Kelurahan, 2014

2.2

Table

The Number of Hansip Gatehouse and Hansip Members by Sub District, 2014

No	Kelurahan Sub district	Jumlah Pos Hansip Number of Hansip Gatehouse	Anggota Hansip Number of Hansip Members
(1)	(2)	(3)	(4)
1	Semanan	52	172
2	Kalideres	168	242
3	Pegadungan	42	240
4	Tegal Alur	125	178
5	Kamal	69	137
Jumlah		456	969

Sumber / Source : Profil Kelurahan se– Kec. Kalideres,2014

Tabel

2.3

**Jumlah Tempat Tinggal menurut Keadaan Fisik
Bangunan dan Kelurahan, 2014**

Table

*The Number of Residences based on Physical Condition
of the building and Sub district, 2014*

No.	Kelurahan <i>Sub district</i>	Permanen <i>Permanent</i>	Semi Permanen <i>Semi Permanent</i>	Sementara <i>Impermanent</i>	Jumlah <i>Total</i>
(1)	(2)	(3)	(4)	(5)	(6)
1	Semanan	1 862	2 261	2 892	7 015
2	Kalideres	4 746	3 529	2 573	10 848
3	Pegadungan	5 704	2 410	2 821	10 935
4	Tegal Alur	3 402	4 234	1 731	9 367
5	Kamal	3 132	5 422	842	9 396
Jumlah		18 846	17 856	10 859	47 561

Sumber/Source : Profil Kelurahan se-Kec. Kalideres, 2014

Tabel**2.4****Persentase Luas Tanah menurut Penggunaannya dan Kelurahan, 2014**

Table

The Percentage of Land Area according to Its Usage and Sub district, 2014

No.	Kelurahan Sub district	Perumahan Housing	Industri Industry	Perkantoran/ Bisnis Office/Business	Taman Park	Lainnya Others
(1)	(2)	(3)	(4)	(5)	(6)	(7)
1	Semanan	62,89	17,11	0,70	0,37	18,93
2	Kalideres	56,68	2,89	1,59	3,90	34,94
3	Pegadungan	72,81	8,02	2,02	1,28	15,87
4	Tegal Alur	68,93	11,01	7,04	0,09	12,93
5	Kamal	42,66	10,02	9,02	1,00	37,30
Jumlah		60,60	9,81	4,54	1,33	23,72

Sumber /Source : Laporan Tahunan Kecamatan

Tabel

2.5

Persentase Luas Tanah menurut Status Kepemilikan Tanah di Kecamatan Kalideres, 2014

Table

Percentage of Total Area by Land Ownership Status in District Kalideres, 2014

No.	Kelurahan Sub district	Hak Milik Right of Ownership	HGB	Hak Pakai/ Use Right	Girik	Jumlah/ Total
(1)	(2)	(3)	(4)	(5)	(6)	(7)
1	Semanan	72,82	17,10	-	10,08	100,00
2	Kalideres	46,56	11,02	14,12	28,30	100,00
3	Pegadungan	65,58	14,02	14,01	6,39	100,00
4	Tegal Alur	76,20	20,80	1,00	2,00	100,00
5	Kamal	27,11	62,02	2,07	8,80	100,00
Jumlah		57,65	24,99	6,24	11,12	100,00

Sumber /Source : Laporan Tahunan Kecamatan

Tabel

2.6

Jumlah PNS yang bekerja di Kantor Kecamatan dan Kelurahan menurut Golongan, 2014

Table

The Number of Civil Servants who Worked in District and Sub District Office based on Level, 2014

No	Kelurahan <i>Sub district</i>	Golongan/ <i>Level</i>				Jumlah <i>Total</i>
		I	II	III	IV	
(1)	(2)	(3)	(4)	(5)	(6)	(7)
1	Semanan	-	2	12	-	14
2	Kalideres	-	6	9	-	15
3	Pegadungan	-	2	10	-	12
4	Tegal Alur	-	4	11	-	15
5	Kamal	-	3	10	-	13
6	Kantor Kecamatan	-	5	11	4	20
Jumlah		-	22	63	4	89

Sumber/Source : Subbagian Kepegawaian Kecamatan

Tabel

2.7

Jumlah PNS yang bekerja di Kantor Kecamatan dan Kelurahan menurut Tingkat Pendidikan Tertinggi yang Ditamatkan, 2014

Table

The Number of Civil Servants who Worked in District and Sub district Office based on Highest Education Level that has been Attained, 2014

No	Kelurahan Sub District	Pendidikan Tertinggi yang Ditamatkan Highest Education that has been Attained				Jumlah Total
		SD Primary School	SMP Secondary School	SMA High School	Perguruan Tinggi College	
(1)	(2)	(3)	(4)	(5)	(6)	(7)
1	Semanan	-	-	6	8	14
2	Kalideres	-	-	5	10	15
3	Pegadungan	-	-	3	9	12
4	Tegal Alur	-	-	10	5	15
5	Kamal	-	-	7	6	13
6	Kantor Kecamatan	-	-	-	20	20
Jumlah		-	-	31	58	89

Sumber/ Source : Subbagian Kepegawaian Kecamatan

Tabel

2.8

Jumlah PNS yang bekerja di Kantor Kecamatan dan Kelurahan menurut Jenis Kelamin, 2014

Table

The Number of Civil Servants who Worked in District and Sub District Office based on Sex, 2014

No	Kelurahan <i>Sub district</i>	Jenis Kelamin		Jumlah <i>Total</i>
		Sex		
		Laki-Laki <i>Male</i>	Perempuan <i>Female</i>	
(1)	(2)	(3)	(4)	(5)
1	Semanan	7	7	14
2	Kalideres	12	3	15
3	Pegadungan	9	3	12
4	Tegal Alur	9	6	15
5	Kamal	11	2	13
6	Kantor Kecamatan	11	9	20
Jumlah		59	30	89

Sumber/Source : Subbagian Kepegawaian Kecamatan

Tabel

2.9

Jumlah Target dan Realisasi Anggaran Pendapatan dan Belanja Daerah (APBD) Kelurahan dan Kecamatan Kalideres , 2014

Table

Target and Actual of Local Government Budget in Sub-district and Kalideres District, 2014

No.	Kelurahan Sub District	Alokasi Target (Rp)	Realisasi Actual (Rp)	Persentase Percentage (%)
(1)	(2)	(3)	(4)	(5)
1	Semanan	5 505 932 748	5 424 453 739	98,52
2	Kalideres	6 886 743 302	6 558 392 266	95,23
3	Pegadungan	7 862 201 434	7 682 932 220	97,72
4	Tegal Alur	6 854 680 732	6 311 112 950	92,07
5	Kamal	4 955 488 394	4 430 811 064	89,41
6	Kec. Kalideres	8 594 933 694	7 383 105 300	85,90
Jumlah		40 659 980 304	37 790 807 539	92,94

Sumber/ Source : Kantor Perencanaan Pembangunan Kota Adm. Jakarta Barat

**PENDUDUK DAN
KETENAGAKERJAAN**
Population and Employment

3

<http://jakbarkota.bps.go.id>

1 **Sumber utama data kependudukan** adalah Sensus Penduduk yang dilaksanakan setiap sepuluh tahun sekali. Sensus Penduduk telah dilaksanakan sebanyak enam kali sejak Indonesia merdeka yaitu tahun 1961, 1971, 1980, 1990, 2000 dan 2010 pada bulan Mei. Di dalam sensus penduduk, pencacahan dilakukan terhadap seluruh penduduk yang berdomisili di wilayah teritorial Indonesia termasuk warga negara asing kecuali anggota Korps Diplomatik negara sahabat beserta keluarganya. Metode pengumpulan data dalam sensus dilakukan dengan wawancara antara petugas sensus dengan responden. Cara pencacahan yang dipakai dalam sensus penduduk menggunakan konsep *usual residence* yaitu konsep dimana penduduk biasa bertempat tinggal. Bagi penduduk yang bertempat tinggal tetap dicacah di mana mereka biasa tinggal, sedangkan untuk penduduk yang tidak bertempat tinggal tetap dicacah di tempat di mana mereka ditemukan petugas sensus. Termasuk penduduk yang tidak bertempat tinggal tetap adalah tuna wis-

1 **The main source of population data** is The Population Census was held every ten years. The Population Census has been held six times since Indonesia Independence that is 1961, 1971, 1980, 1990, 2000 and 2010 in May last. In the Population Census enumeration was held on all population who live in the territory area of Indonesia include foreign citizens except members of the Diplomatic Corps of friendly countries and their families. Data Collection Methods in a census done by interview between the census officer and respondent. Census enumeration methods in Population Census uses "Usual Residence" Concept that is concept where people habitually stayed. For Population who live permanently enumerated where they habitually stayed, while for population who don't live permanently enumerated in place where they were found by the census officer. Including population who don't live permanently are homeless, Indonesian flagged vessel crew, boat occupants or floating homes, isolated communities or indigenous and refugee. For those who have a permanent residence but was on duty outside the territory of more than six months, it's not enumerated in that residence.

awak kapal berbendera Indonesia, penghuni perahu/rumah apung, masyarakat terpencil/terasing dan pengungsi.

Bagi mereka yang mempunyai tempat tinggal tetap, tetapi sedang bertugas ke luar wilayah lebih dari enam bulan, tidak dicacah di tempat tinggalnya. Sebaliknya, seseorang atau keluarga menempati suatu bangunan belum mencapai enam bulan tetapi bermaksud menetap disana dicacah di tempat tersebut.

- 2 **Penduduk Indonesia** adalah semua orang yang berdomisili di wilayah teritorial Republik Indonesia.
 - 3 **Rata-rata Pertumbuhan Penduduk** adalah angka yang menunjukkan tingkat pertambahan penduduk per tahun dalam jangka waktu tertentu.
 - 4 **Kepadatan Penduduk** adalah banyaknya penduduk per km persegi.
 - 5 **Rasio Jenis Kelamin** adalah Perbandingan antara banyaknya penduduk laki-laki dengan banyaknya penduduk perempuan pada suatu daerah dan waktu tertentu. Biasanya dinyatakan dengan banyaknya penduduk laki-laki untuk 100 penduduk perempuan.
- 2 *Indonesia's Population is all the people who live in the territory of the Republic of Indonesia.*
 - 3 *Population Growth Average is a number that indicates the level of population growth per year in a given time period.*
 - 4 *Population Density is the number of population per square kilometers*
 - 5 *Sex ratio is the comparison between the number of male to the female population in an area and at particular time. Usually expressed as the number of the male population for 100 female population.*

Conversely, when a person or family who lives in a building but has not reached six months but intends to settle there will be enumerated in this place

- 6 **Rumah Tangga** adalah seseorang atau sekelompok orang yang biasanya tinggal bersama dalam suatu bangunan serta pengelolaan makan dari satu dapur. Satu rumah tangga dapat terdiri dari hanya satu anggota rumah Tangga. Yang dimaksud makan dari satu dapur adalah jika pengurusan kebutuhan sehari-harinya dikelola bersama-sama menjadi satu.
- 7 **Anggota Rumah Tangga** adalah semua orang yang biasanya bertempat tinggal di suatu rumah tangga, baik yang berada di rumah pada waktu pencacahan maupun yang sementara tidak ada.
- 8 **Rata-rata Anggota Rumah Tangga** adalah angka yang menunjukkan rata-rata jumlah anggota rumah tangga per rumah tangga.
- 6 **Households** is a person or group of persons usually live together in one building and the management of eating from the same kitchen.
- 7 **Household Members** is a person or group of persons usually live together in one building and the management of eating from the same kitchen.
- 8 **Average of Household Member** is a number that indicates the average number of household members of each household.

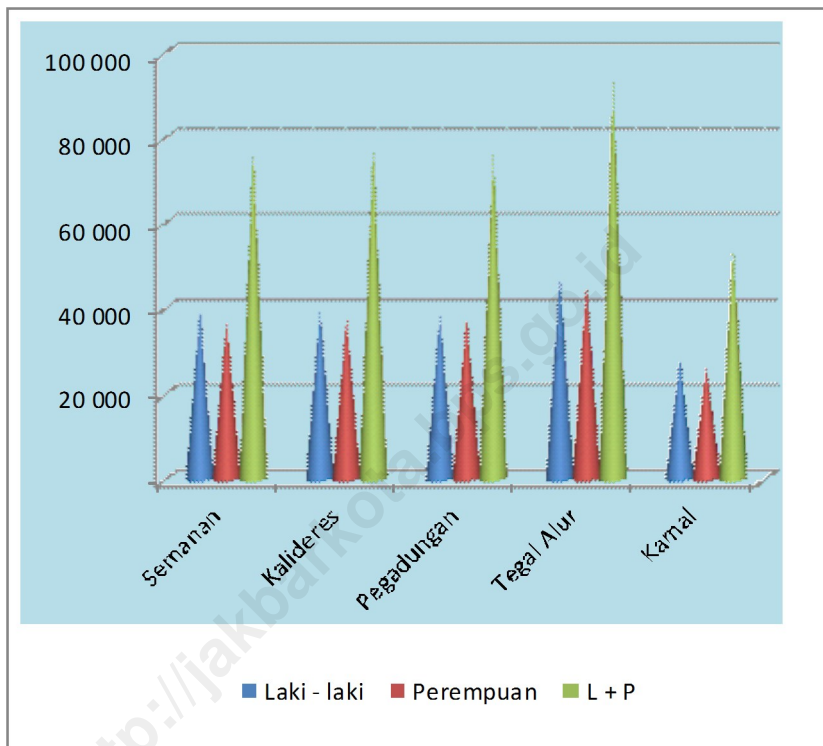
Gambar

Jumlah Penduduk Kecamatan Kalideres menurut Kelurahan dan Jenis Kelamin, 2014

2

Figure

The Number of Population in Kalideres district based on sub district and Sex, 2014



Tabel**3.1****Luas Wilayah, Jumlah KK, Jumlah Penduduk dan Kepadatan Penduduk menurut Kelurahan, 2014***Table**Total Area, Number of Family Head, Number of Population and Population Density by Sub District, 2014*

No.	Kelurahan <i>Sub district</i>	Luas Wilayah <i>Total Area</i> (Km ²)	Kepala Keluarga <i>Families</i> <i>Head</i>	Jumlah Penduduk <i>Number of</i> <i>Population</i>	Tingkat Kepadatan Penduduk <i>Population</i> <i>Density</i>
(1)	(2)	(3)	(4)	(5)	(6)
1	Semanan	5,98	23 549	77 266	12 921
2	Kalideres	5,71	23 731	77 909	13 644
3	Pegadungan	8,66	23 372	77 005	8 892
4	Tegal Alur	4,97	29 338	93 842	18 882
5	Kamal	4,90	16 698	54 539	11 130
Jumlah		30,22	116 688	380 561	12 593
2013		30,22		357 371	11 826

Sumber/Source : Registrasi Penduduk Sudin Dukcapil Jakarta Barat

Tabel**3.2****Jumlah Penduduk menurut Jenis Kelamin, Rasio Jenis Kelamin dan Kelurahan, 2014**

Table

The Number of Population based on Sex, Sex Ratio and Sub District, 2014

No	Kelurahan Sub District	Jumlah Penduduk/ Number of Population		Jumlah Total	Sex Ratio
		Laki-laki Male	Perempuan Female		
(1)	(2)	(3)	(4)	(5)	(6)
1	Semanan	39 988	37 278	77 266	107
2	Kalideres	40 034	37 875	77 909	106
3	Pegadungan	38 975	38 030	77 005	102
4	Tegal Alur	47 970	45 872	93 842	105
5	Kamal	28 342	26 197	54 539	108
Jumlah		195 309	185 252	380 561	105

Sumber/Source : Registrasi Penduduk Sudin Dukcapil Jakarta Barat

Tabel

Jumlah Penduduk menurut Kewarganegaraan, Jenis Kelamin dan Kelurahan, 2014

3.3

Table

The Number of Population based on Citizenship, Sex and Sub district, 2014

No	Kelurahan Sub district	WNI/Indonesian Citizens			WNA/Foreign Citizens		
		Laki-laki Male	Perem- puan/ Female	Jumlah Total	Laki-laki Male	Perem- puan/ Female	Jumlah Total
(1)	(2)	(3)	(4)	(5)	(6)	(7)	(8)
1	Semanan	39 983	37 275	77 258	5	3	8
2	Kalideres	40 027	37 869	77 896	7	6	13
3	Pegadungan	38 966	38 025	76 991	9	5	14
4	Tegal Alur	47 961	45 868	93 829	9	4	13
5	Kamal	28 341	26 197	54 538	1	0	1
Jumlah		195 278	185 234	380 512	31	18	49

Sumber/Source : Registrasi Penduduk Sudin Dukcapil Jakarta Barat

Tabel**Jumlah Penduduk menurut Agama yang dianut dan Kelurahan, 2014****3.4**

Table

The Number of Population based on Religion Embraced and Sub District, 2014

No	Kelurahan Sub District	Islam Moslem	Katholik Catholic	Protestan Protestant	Hindu Hindu	Budha Buddha	Jumlah Total
(1)	(2)	(3)	(4)	(5)	(6)	(7)	(8)
1	Semanan	70 065	3 067	3 199	487	448	77 266
2	Kalideres	69 160	4 153	2 454	787	1 355	77 909
3	Pegadungan	55 806	10 665	6 207	1 070	3 257	77 005
4	Tegal Alur	80 845	5 649	5 724	779	845	93 842
5	Kamal	41 722	5 454	2 727	818	3 818	54 539
Jumlah		317 598	28 988	20 311	3 941	9 723	380 561

Sumber/Source : Laporan Tahunan Kelurahan se-Kec. Kalideres

Tabel

3.5

Jumlah Penduduk yang Lahir dan Mati menurut Jenis Kelamin dan Kelurahan, 2014

Table

The Number of Births and Deaths of Population based on Sex and Sub District, 2014

No	Kelurahan Sub District	Lahir/Birth			Mati/Death		
		Laki-laki Male	Perem- puan/ Female	Jumlah Total	Laki-laki Male	Perem- puan/ Female	Jumlah Total
(1)	(2)	(3)	(4)	(5)	(6)	(7)	(8)
1	Semanan	741	660	1 401	212	183	395
2	Kalideres	699	586	1 285	154	96	250
3	Pegadungan	602	593	1 195	143	94	237
4	Tegal Alur	881	844	1 725	193	178	371
5	Kamal	547	527	1 074	68	51	119
Jumlah		3 470	3 210	6 680	770	602	1 372
2013		1 925	1 881	3 806	459	381	840

Sumber/Source : Registrasi Penduduk Sudin Dukcapil Jakarta Barat

Tabel

3.6

Jumlah Penduduk Datang dan Pindah menurut Jenis Kelamin dan Kelurahan, 2014

Table

The Number of Population who Come In and Move Out based on Sex and Sub District, 2014

No	Kelurahan Sub District	Datang/Come In			Pindah/Move Out		
		Laki-laki Male	Perem- puan/ Female	Jumlah Total	Laki-laki Male	Perem- puan/ Female	Jumlah Total
(1)	(2)	(3)	(4)	(5)	(6)	(7)	(8)
1	Semanan	547	512	1 059	340	366	706
2	Kalideres	695	685	1 353	412	385	797
3	Pegadungan	570	616	1 186	273	236	509
4	Tegal Alur	676	632	1 308	330	328	658
5	Kamal	416	348	764	169	159	328
Jumlah		2 904	2 766	5 670	1 524	1 474	2 998
2013		2 056	2 109	4 165	2 053	2 087	4 140

Sumber/Source : Registrasi Penduduk Sudin Dukcapil Jakarta Barat

Tabel

3.7

Persentase Kepala Keluarga menurut Lapangan Pekerjaan dan Kelurahan, 2014

Table

The Percentage of Families Head based on Job and Sub District, 2014

No.	Kelurahan Sub district	Pertanian Farming	Pemerintahan Government	Karyawan Swasta Private Employees	Perdagangan Trading	Lainnya Other
(1)	(2)	(3)	(4)	(5)	(6)	(7)
1	Semanan	3,50	2,42	39,94	10,01	44,13
2	Kalideres	1,11	12,17	29,35	21,70	35,67
3	Pegadungan	4,91	5,86	31,21	17,46	40,56
4	Tegal Alur	8,19	12,50	51,05	14,66	13,60
5	Kamal	10,86	2,07	65,75	9,22	12,10
Jumlah		7,57	7,91	57,63	2,53	24,37

Sumber/Source : Registrasi Penduduk Sudin Dukcapil Jakarta Barat

Tabel**3.8****Jumlah Pasangan Nikah, Cerai, Talak dan Rujuk menurut Kelurahan, 2014***Table**The Number of Married Couples, Divorced by Sub district, 2014*

No.	Kelurahan <i>Sub district</i>	Nikah <i>Married</i>	Cerai <i>Divorce</i>	Talak	Rujuk
(1)	(2)	(3)	(4)	(5)	(6)
1	Semanan	474	5	-	-
2	Kalideres	1 351	-	-	-
3	Pegadungan	136	2	-	-
4	Tegal Alur	612	-	-	-
5	Kamal	256	-	-	-
Jumlah		2 829	7	-	-

Sumber /Source : Profil Kecamatan Kalideres , 2014

Tabel

3.9

Tahapan Keluarga Sejahtera menurut Kelurahan di Kecamatan Kalideres, 2013

Table

Stage of Family Welfare by Village in Kalideres, 2013

Tahapan Keluarga/ Stage of Family				
No.	Kelurahan <i>Sub district</i>	Keluarga Pra Sejahtera <i>Pre-Prosperous Family</i>	Keluarga Sejahtera I <i>Prosperous Family I</i>	Keluarga Sejahtera II <i>Prosperous Family II</i>
(1)	(2)	(3)	(4)	(5)
1	Semanan	19	2 124	3 280
2	Kalideres	-	1 939	6 440
3	Pegadungan	49	2 031	4 131
4	Tegal Alur	71	2 817	3 655
5	Kamal	197	3 126	3 436
Jumlah		336	12 037	20 942

Bersambung/Continued....

Lanjutan Tabel 3.9/Continuation Table 3.9

No.	Kelurahan <i>Sub district</i>	Tahapan Keluarga/ <i>Stage of Family</i>		
		Keluarga Sejahtera III <i>Prosperous Family III</i>	Keluarga Sejahtera III Plus <i>Prosperous Family III Plus</i>	Jumlah <i>Total</i>
(1)	(2)	(6)	(7)	(8)
1	Semanan	2 586	1 542	9 551
2	Kalideres	4 564	390	13 333
3	Pegadungan	5 809	3 273	15 293
4	Tegal Alur	3 635	1 890	12 068
5	Kamal	2 027	778	9 564
Jumlah		18 621	7 873	59 809

Sumber /Source : PLKB Kec Kalideres

**KESEJAHTERAAN
SOSIAL**
Social Welfare

4

<http://jakbarkota.bps.go.id>

PENJELASAN TEKNIS

- 1 **Tidak/belum pernah sekolah** adalah mereka yang tidak pernah atau belum pernah terdaftar dan tidak pernah atau belum pernah aktif mengikuti pendidikan di suatu jenjang pendidikan formal. Termasuk juga yang tamat/belum tamat taman kanak-kanak tetapi tidak melanjutkan ke sekolah dasar.
- 2 **Masih bersekolah** adalah mereka yang terdaftar dan aktif mengikuti pendidikan formal dan non formal (Paket A,B, atau C), baik pendidikan dasar, menengah maupun pendidikan tinggi. Bagi mahasiswa yang sedang cuti dianggap masih bersekolah.
- 3 **Tidak bersekolah lagi** adalah mereka yang pernah terdaftar dan aktif mengikuti pendidikan di suatu jenjang pendidikan formal dan non formal (Paket A, B, atau C), tetapi pada saat pencacahan tidak lagi terdaftar dan tidak aktif mengikuti pendidikan

TECHNICAL NOTES

1. ***Not or has never participated in school*** are those who never registered or have not been registered, and never active or have never actively enroll in a formal education. It also Includes those who graduated or not graduated from kindergarten school but did not continue to primary school.
- 2 ***Still attending school*** are those who are registered and actively participating in formal and non formal education (Paket A, B or C) both primary, secondary or high education. For college students who are are on leave are considered still attending school.
- 3 ***Not attending school again*** are those who has been enrolled and actively participating in a formal and non formal education (Paket A, B or C), but at the time of enumeration they are no longer registered and actively participating in education.

- 4 **Tamat sekolah** adalah menyelesaikan pelajaran yang ditandai dengan lulus ujian akhir pada kelas atau tingkat terakhir suatu jenjang pendidikan di sekolah negeri maupun swasta dengan mendapatkan tanda tamat belajar/ ijazah. Seseorang yang belum mengikuti pelajaran pada kelas tertinggi tetapi telah mengikuti ujian akhir dan lulus dianggap tamat sekolah.
- 4 *Graduated school is a completed the lesson which is characterized by passing exam on the last level of a class or level of education in public or private school to get a graduation certificates or diploma. Someone who has not been following the lessons in the highest class but has attended and passed the final exam are considered graduate school.*
- 5 **Dapat membaca dan menulis** artinya dapat membaca dan menulis kata-kata/kalimat sederhana dengan suatu aksara tertentu.
- 5 *Can read and write means can read and write words or simple sentences with a certain alphabet.*
- 6 **Sekolah** adalah lembaga pendidikan formal yang dimulai dari pendidikan dasar, menengah, dan tinggi. Pendidikan yang dicatat adalah pendidikan formal berdasar kurikulum Kementerian Pendidikan Nasional, termasuk pendidikan yang diselenggarakan oleh pondok pesantren dengan memakai kurikulum Kementerian Pendidikan Nasional, seperti Madrasah Ibtidaiyah
- 6 *School is a formal educational institutions starting from primary, secondary and high. Registered Education is Formal Education that based on Ministry of National Education Curriculum, including education that held by the boarding school using The Curriculum of The Ministry of National Education, such as Madrasah Ibtidaiyah (MI), Madrasah Tsanawiyah (MTs) and Madrasah Aliyah (MA). Boarding School / Madrasah Diniyah is a school that doesn't use The Curriculum of The Ministry of National Education.*
- 7 **Madrasah Ibtidaiyah** adalah lembaga pendidikan berciri khas Islam pada jenjang Sekolah Dasar. Madrasah Tsanawiyah adalah lembaga pendidikan berciri khas Islam pada jenjang
- 7 *Madrasah Ibtidaiyah is an Educational Institution which is distinctively Islamic in the primary school level. Madrasah Tsanawiyah is an Educational Institution which is distinctively Islamic in*

PENJELASAN TEKNIS

Sekolah Menengah Pertama, Madrasah Aliyah adalah lembaga pendidikan berciri khas Islam pada jenjang Sekolah Menengah Atas (SMA).

- 8 **Rumah Sakit** adalah tempat pemeriksaan dan perawatan kesehatan, biasanya berada di bawah pengawasan dokter/tenaga medis, termasuk rumah sakit khusus seperti rumah sakit perawatan paru-paru dan RS jantung.
- 9 **Rumah Sakit Bersalin/Rumah Bersalin** adalah rumah sakit yang dilengkapi dengan fasilitas untuk melahirkan, pemeriksaan kehamilan, pemeriksaan ibu dan anak serta berada di bawah pengawasan dokter dan atau bidan senior.

TECHNICAL NOTES

in the primary school level. Madrasah Tsanawiyah is an Educational Institution which is distinctively Islamic in the secondary school level

- 8 **Hospital** is a place for medical examination and health care, usually under the supervision of doctor or medical personnel, such as hospital treatment of lung and heart.
- 9 **Maternity Hospital** is a hospital that equipped with facilities for childbirth, prenatal care, maternal and child care and it's under the supervision of doctor and senior midwife.

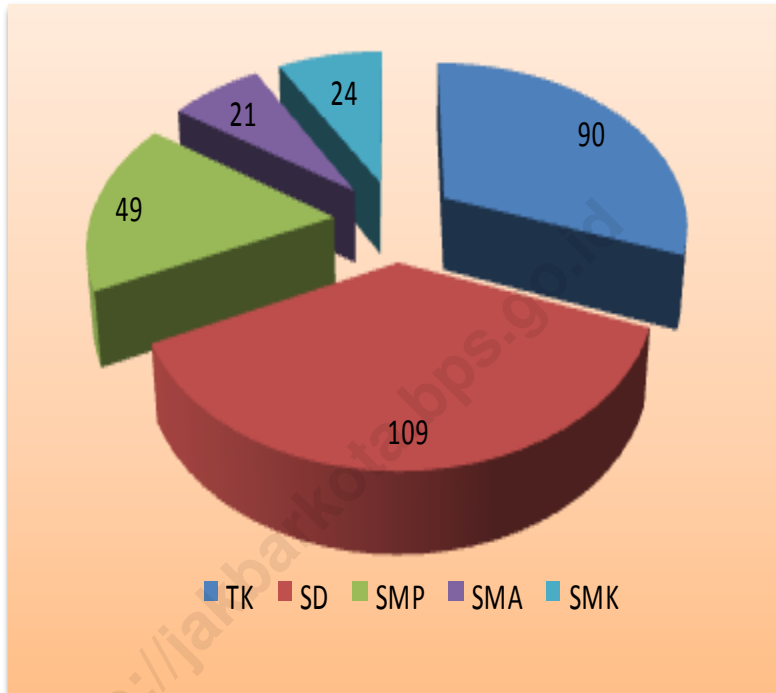
Gambar

Figure

3

Jumlah Fasilitas Gedung Sekolah menurut Jenjang Pendidikan di Kecamatan Kalideres, 2014

Number of School Facility by Kind in District Kalideres, 2014



Tabel

4.1

**Sarana dan Prasarana Pendidikan Tingkat Taman
Kanak-Kanak (TK) menurut Kelurahan, 2014**

Table

*The Educational Infrastructure of Kindergarten School
Level by Sub district, 2014*

No.	Kelurahan <i>Sub district</i>	Gedung <i>Building</i>	Sekolah <i>School</i>
(1)	(2)	(3)	(4)
1	Semanan	14	14
2	Kalideres	26	26
3	Pegadungan	26	26
4	Tegal Alur	15	15
5	Kamal	9	9
Jumlah		90	90

Sumber/Source : Kasie Pendidikan Kecamatan Kalideres

Tabel

4.2

Jumlah Murid dan Guru Taman Kanak – Kanak (TK) di Kecamatan Kalideres, 2014

Table

Number of Student and Teacher of Kindergarten School in Kalideres, 2014

No.	Kelurahan <i>Sub district</i>	Murid <i>Pupil</i>	Guru <i>Teacher</i>
(1)	(2)	(3)	(4)
1	Semanan	535	65
2	Kalideres	1 233	147
3	Pegadungan	1 280	186
4	Tegal Alur	685	68
5	Kamal	469	45
Jumlah		4 202	511

Sumber/Source : Kasie Pendidikan Kecamatan Kalideres

Tabel

4.3

**Sarana dan Prasarana Pendidikan Tingkat SD
menurut Status Sekolah dan Kelurahan, 2014**

Table

*The Educational Infrastructure of Primary School Level
based on Status of School and Sub district, 2014*

No	Kelurahan <i>Sub District</i>	Gedung <i>Building</i>			Sekolah <i>School</i>		
		Negeri <i>Public</i>	Swasta <i>Private</i>	Jumlah <i>Total</i>	Negeri <i>Public</i>	Swasta <i>Private</i>	Jumlah <i>Total</i>
(1)	(2)	(3)	(4)	(5)	(6)	(7)	(8)
1	Semanan	14	6	20	14	6	20
2	Kalideres	12	9	21	12	9	21
3	Pegadungan	14	14	28	14	14	28
4	Tegal Alur	21	6	27	21	6	27
5	Kamal	10	3	13	10	3	13
Jumlah		71	38	109	71	38	109

Sumber/Source : Kasie Pendidikan Kecamatan Kalideres

Tabel

4.4

Jumlah Murid dan Guru Sekolah Dasar (SD) menurut Status di Kecamatan Kalideres, 2014

Table

Number of Student and Teacher of Primary School by Status in Kalideres, 2014

No	Kelurahan <i>Sub District</i>	Murid/ <i>Student</i>			Guru/ <i>Teacher</i>		
		Negeri <i>Public</i>	Swasta <i>Private</i>	Jumlah <i>Total</i>	Negeri <i>Public</i>	Swasta <i>Private</i>	Jumlah <i>Total</i>
(1)	(2)	(3)	(4)	(5)	(6)	(7)	(8)
1	Semanan	5 789	1 004	6 793	221	78	299
2	Kalideres	4 239	3 479	7 718	161	237	398
3	Pegadungan	4 736	3 581	8 317	187	222	409
4	Tegal Alur	5 949	1 362	7 311	257	95	352
5	Kamal	4 005	631	4 636	137	31	168
Jumlah		24 718	10 057	34 775	963	663	1 626

Sumber/Source : Kasie Pendidikan Kecamatan Kalideres

Tabel

4.5

**Sarana dan Prasarana Pendidikan Tingkat SLTP
menurut Status Sekolah dan Kelurahan, 2014**

Table

*The Educational Infrastructure of Secondary School
Level based on Status of School and Sub district, 2014*

No	Kelurahan <i>Sub District</i>	Gedung <i>Building</i>			Sekolah <i>School</i>		
		Negeri <i>Public</i>	Swasta <i>Private</i>	Jumlah <i>Total</i>	Negeri <i>Public</i>	Swasta <i>Private</i>	Jumlah <i>Total</i>
(1)	(2)	(3)	(4)	(5)	(6)	(7)	(8)
1	Semanan	2	5	7	2	5	7
2	Kalideres	2	9	11	2	9	11
3	Pegadungan	3	10	13	3	10	13
4	Tegal Alur	-	9	9	-	9	9
5	Kamal	4	5	9	4	5	9
Jumlah		11	38	49	11	38	49

Sumber/Source : Kasie Pendidikan Kecamatan Kalideres

Tabel

4.6

Jumlah Murid dan Guru Sekolah Menengah Pertama (SMP) menurut Status di Kecamatan Kalideres, 2014

Table

Number of Pupil and Teacher of Junior High School by Status of School in Kalideres, 2014

No	Kelurahan <i>Sub District</i>	Murid/ <i>Student</i>			Guru/ <i>Teacher</i>		
		Negeri <i>Public</i>	Swasta <i>Private</i>	Jumlah <i>Total</i>	Negeri <i>Public</i>	Swasta <i>Private</i>	Jumlah <i>Total</i>
(1)	(2)	(3)	(4)	(5)	(6)	(7)	(8)
1	Semanan	1 350	1 295	2 645	70	97	167
2	Kalideres	1 667	2 125	3 792	85	166	251
3	Pegadungan	1 914	1 775	3 689	88	164	252
4	Tegal Alur	-	1 405	1 405	-	109	109
5	Kamal	1 923	876	2 799	87	74	161
Jumlah		6 854	7 476	14 335	330	610	940

Sumber/Source : Kasie Pendidikan Kecamatan Kalideres

Tabel

4.7

Sarana dan Prasarana Pendidikan Tingkat SLTA menurut Status Sekolah dan Kelurahan, 2014

Table

The Educational Infrastucture of High School Level based on Status of School and Sub district, 2014

No	Kelurahan Sub District	Gedung Building			Sekolah School		
		Negeri Public	Swasta Private	Jumlah Total	Negeri Public	Swasta Private	Jumlah Total
(1)	(2)	(3)	(4)	(5)	(6)	(7)	(8)
1	Semanan	1	2	3	1	2	3
2	Kalideres	1	5	6	1	5	6
3	Pegadungan	1	6	7	1	6	7
4	Tegal Alur	1	3	4	1	3	4
5	Kamal	-	1	1	-	1	1
Jumlah		4	17	21	4	17	21

Sumber/Source : Kasie Pendidikan Kecamatan Kalideres

Tabel

4.8

Jumlah Murid dan Guru Sekolah Menengah Atas (SMA) menurut Status di Kecamatan Kalideres, 2014

Table

The Number of student and Teacher of Senior High School by Status in Kalideres, 2014

No	Kelurahan Sub District	Murid/Pupil			Guru/Teacher		
		Negeri Public	Swasta Private	Jumlah Total	Negeri Public	Swasta Private	Jumlah Total
(1)	(2)	(3)	(4)	(5)	(6)	(7)	(8)
1	Semanan	664	199	863	38	29	67
2	Kalideres	782	681	1 463	51	56	107
3	Pegadungan	894	217	1 111	49	75	124
4	Tegal Alur	666	435	1 101	44	53	97
5	Kamal	-	61	61	-	13	13
Jumlah		3 006	1 593	4 599	182	226	408

Sumber/Source : Kasie Pendidikan Kecamatan Kalideres

Tabel

4.9

Sarana Pendidikan Sekolah Menengah Kejuruan (SMK) menurut Status di Kecamatan Kalideres, 2014

Table

Education Facility of Vocational Senior High School by Status in Kalideres, 2014

No	Kelurahan Sub District	Gedung Building			Sekolah School		
		Negeri Public	Swasta Private	Jumlah Total	Negeri Public	Swasta Private	Jumlah Total
(1)	(2)	(3)	(4)	(5)	(6)	(7)	(8)
1	Semanan	-	3	3	-	3	3
2	Kalideres	-	6	6	-	6	6
3	Pegadungan	-	6	6	-	6	6
4	Tegal Alur	-	5	5	-	5	5
5	Kamal	-	4	4	-	4	4
Jumlah		-	24	24	-	24	24

Sumber/Source : Kasie Pendidikan Kecamatan Kalideres

Tabel 4.10 Jumlah Murid dan Guru Sekolah Menengah Kejuruan (SMK) menurut Status di Kecamatan Kalideres, 2014
Number of Pupil and Teacher of Senior High School by Status in Kalideres, 2014

No	Kelurahan <i>Sub District</i>	Murid/Pupil			Guru/Teacher		
		Negeri <i>Public</i>	Swasta <i>Private</i>	Jumlah <i>Total</i>	Negeri <i>Public</i>	Swasta <i>Private</i>	Jumlah <i>Total</i>
(1)	(2)	(3)	(4)	(5)	(6)	(7)	(8)
1	Semanan	-	320	320	-	44	44
2	Kalideres	-	844	844	-	136	136
3	Pegadungan	-	263	263	-	75	75
4	Tegal Alur	-	1 527	1 527	-	100	100
5	Kamal	-	615	615	-	67	67
Jumlah		-	3 569	3 569	-	422	422

Sumber/Source : Kasie Pendidikan Kecamatan Kalideres

Tabel

4.11

Jumlah Tempat Ibadah menurut Jenisnya dan Kelurahan, 2014

Table

The Number of Places of Worship based on Its Kind and Sub District, 2014

No	Kelurahan <i>Sub District</i>	Masjid <i>Mosque</i>	Musholla <i>Musholla</i>	Gereja <i>Church</i>	Pura <i>Shrine</i>	Klenteng <i>Vihara</i>	Jumlah <i>Total</i>
(1)	(2)	(3)	(4)	(5)	(6)	(7)	(8)
1	Semanan	15	58	-	-	-	73
2	Kalideres	15	49	10	-	-	74
3	Pegadungan	18	40	7	-	-	65
4	Tegal Alur	21	49	9	-	2	81
5	Kamal	12	46	1	-	-	59
Jumlah		81	242	27	-	2	352

Sumber/Source : Laporan Tahunan Kelurahan, 2014

Tabel**4.12****Jumlah Fasilitas Kesehatan menurut Jenisnya dan Kelurahan, 2014**

Table

The Number of Health Facilities based on Kind of Facilities and Sub district, 2014

No.	Kelurahan <i>Sub district</i>	Dokter Praktek <i>Physician Practices</i>	Rumah Sakit <i>Hospital</i>	Rumah Bersalin <i>Maternity</i>	Poliklinik <i>Polyclinic</i>
(1)	(2)	(3)	(4)	(5)	(6)
1	Semanan	30	-	2	7
2	Kalideres	28	1	2	21
3	Pegadungan	15	-	2	2
4	Tegal Alur	16	-	12	6
5	Kamal	12	-	-	2
Jumlah		101	1	18	38

Sumber/Source : Laporan Tahunan Kelurahan se-Kec. Kalideres

Lanjutan Tabel 4.12 /Continuation Table 4.12

No.	Kelurahan <i>Sub district</i>	BKIA <i>BKIA</i>	Puskesmas <i>Public Health Center</i>	Pos KB <i>Family Planning Post</i>	Posyandu <i>Posyandu</i>
(1)	(2)	(7)	(8)	(9)	(10)
1	Semanan	2	2	12	17
2	Kalideres	1	1	16	16
3	Pegadungan	1	5	14	17
4	Tegal Alur	1	3	15	35
5	Kamal	1	1	11	21
Jumlah		6	12	68	106

Sumber/Source : Laporan Tahunan Kelurahan se-Kec. Kalideres, 2014

Tabel

4.13

Jumlah Pengunjung Puskesmas menurut Jenis Pembayaran di Kecamatan Kalideres, 2012/2014

Table

The Number of Visitor in Health Center by Type of Payment in Kalideres, 2012/2014

No.	Jenis Pembayaran <i>Type of Payment</i>	2012	2014
(1)	(2)	(3)	(4)
1	Askes	519	1 797
2	Kartu Sehat	52 451	170 135
3	Asuransi/ <i>Insurance</i>	1 227	230
4	Bayar Sendiri/ <i>Personal</i>	202 995	117 131
Jumlah		257 192	289 293

Sumber/Source : Suku Dinas Kesehatan Kota Adm. Jakarta Barat

Tabel

4.14

Jumlah Akseptor KB Aktif menurut Alat Kontrasepsi yang Digunakan di Kecamatan Kalideres, 2014

Table

Number of Active Family Planning Participants based on Contraceptives Used in Kalideres, 2014

No.	Kelurahan <i>Sub district</i>	PUS <i>Fertile Couples</i>	Alat Kontrasepsi <i>Contraceptive Methods</i>				
			IUD <i>IUD</i>	Implant <i>Implant</i>	Suntik <i>Injection</i>	Pil <i>Pill</i>	Kondom <i>Condom</i>
(1)	(2)	(3)	(4)	(5)	(6)	(7)	(8)
1	Semanan	10 185	827	1 256	3 232	2 018	16
2	Kalideres	12 317	1 155	1 010	5 042	1 675	18
3	Pegadungan	12 995	1 847	1 079	4 890	1 496	29
4	Tegal Alur	9 817	1 376	899	2 884	1 517	240
5	Kamal	7 357	581	914	2 666	1 149	75
Jumlah		52 671	5 786	5 158	18 714	7 855	378

Sumber/Source : Kasie KB Kecamatan Kalideres

Sambungan Tabel 4.14/ Continuation Table 4.14

No.	Kelurahan <i>Sub district</i>	Alat Kontrasepsi <i>Contraceptive Methods</i>			
		MOP <i>MOP</i>	MOW <i>MOW</i>	Jumlah <i>Total</i>	Persentase <i>Percentage</i>
(1)	(2)	(9)	(10)	(11)	(12)
1	Semanan	74	171	7 594	74,56
2	Kalideres	65	225	9 190	74,61
3	Pegadungan	340	175	9 856	75,84
4	Tegal Alur	126	252	7 294	74,30
5	Kamal	52	87	5 524	75,08
Jumlah		657	910	39 458	74,91

Sumber/Source : Kasie KB Kecamatan Kalideres

Tabel

4.15

Jumlah Akseptor KB Baru menurut Alat Kontrasepsi yang Digunakan di Kecamatan Kalideres, 2014

Table

Number of New Family Planning Participants by Contraceptives Used in District Kalideres, 2014

No.	Kelurahan <i>Sub district</i>	PPM/ Target <i>Target</i>	Alat Kontrasepsi <i>Contraceptive Methods</i>				
			IUD <i>IUD</i>	Implant <i>Implant</i>	Suntik <i>Injection</i>	Pil <i>Pill</i>	Kondom <i>Condom</i>
(1)	(2)	(3)	(4)	(5)	(6)	(7)	(8)
1	Semanan	2 453	32	150	2 338	996	51
2	Kalideres	3 426	145	136	2 249	912	51
3	Pegadungan	3 379	158	151	2 056	943	61
4	Tegal Alur	3 165	133	192	3 360	1 164	124
5	Kamal	2 209	34	84	1 751	527	49
Jumlah		14 632	502	713	11 754	4 542	336

Sumber/Source : Kasie KB Kecamatan Kalideres

Sambungan Tabel 4.15/ Continuation Table 4.15

No.	Kelurahan <i>Sub district</i>	Alat Kontrasepsi <i>Contraceptive Methods</i>			
		MOP <i>MOP</i>	MOW <i>MOW</i>	Jumlah <i>Total</i>	Persentase <i>Percentage</i>
(1)	(2)	(10)	(11)	(12)	(8)
1	Semanan	-	30	3 597	146,64
2	Kalideres	5	60	3 558	103,85
3	Pegadungan	3	3	3 375	99,88
4	Tegal Alur	2	18	4 993	157,76
5	Kamal	2	21	2 468	111,72
Jumlah		12	132	17 991	122,96

Sumber/Source : Kasie KB Kecamatan Kalideres

Tabel

4.16

Persentase Rumah Tangga menurut Cara Membuang Sampah di Kecamatan Kalideres, 2014

Table

The Percentage of Households based on Garbage Management System in Kalideres, 2014

No	Kelurahan Sub District	Bak Sampah Garbage Can	Ditimbun/ Dibakar Burnt	Selokan/ Kali River	Kantong Sampah Garbage Bag
(1)	(2)	(3)	(4)	(5)	(6)
1	Semanan	60,93	3,81	2,00	33,26
2	Kalideres	65,74	3,15	1,00	30,11
3	Pegadungan	74,29	2,65	2,00	21,06
4	Tegal Alur	61,77	7,12	1,00	30,11
5	Kamal	63,40	2,80	2,00	31,80
	Jumlah	70,42	3,73	0,55	25,30

Sumber/Source : Laporan Tahunan Kecamatan, 2014

Tabel

Persentase Rumah Tangga menurut Sumber Air yang digunakan di Kecamatan Kalideres, 2014

4.17

Table

The Percentage of Households based on Source of Water Used in Kalideres, 2014

No	Kelurahan Sub District	Ledeng/ PAM Tap Water	Sumur/ Pompa Air Well/Water Pump	Lainnya/ Membeli Others/Buy	Jumlah Total
(1)	(2)	(3)	(4)	(5)	(6)
1	Semanan	89,01	1,84	9,15	100,00
2	Kalideres	97,15	1,02	1,83	100,00
3	Pegadungan	94,40	1,00	4,60	100,00
4	Tegal Alur	91,05	3,00	5,95	100,00
5	Kamal	58,30	4,87	36,83	100,00
Jumlah		88,43	2,15	9,42	100,00

Sumber : Laporan Tahunan Kecamatan

Tabel 4.18 Jumlah Rumah Tangga Sasaran Penerima Manfaat (RTS-PM) Program RASKIN di Kecamatan Kalideres, 2014

Table The Number of Household Target-Beneficiaries (RTS-PM) of Raskin Programs in Kalideres district, 2014

No	Kelurahan Sub District	Jumlah RTS-PM Number of RTS-PM	
		2012	2014
(1)	(2)	(3)	(4)
1	Semanan	2 405	2 132
2	Kalideres	1 948	1 699
3	Pegadungan	1 546	1 368
4	Tegal Alur	3 332	2 946
5	Kamal	3 021	2 676
Kec Kalideres		12 252	10 821

Sumber /Source: Tim Nasional Percepatan Penanggulangan Kemiskinan(TNP2K)

PEREKONOMIAN

Economy

5

<http://jakbarkotab.go.id>

PENJELASAN TEKNIS

- 1 **Industri Pengolahan** adalah suatu kegiatan ekonomi yang melakukan kegiatan mengubah suatu barang dasar secara mekanis, kimia, atau dengan tangan sehingga menjadi barang jadi/setengah jadi, dan atau barang yang kurang nilainya menjadi barang yang lebih tinggi nilainya, dan sifatnya lebih dekat kepada pemakai akhir. Termasuk dalam kegiatan ini adalah jasa industri dan pekerjaan perakitan (*assembling*).
- 2 **Jasa Industri** adalah kegiatan industri yang melayani keperluan pihak lain. Pada kegiatan ini bahan baku disediakan oleh pihak lain sedangkan pihak pengolah hanya melakukan pengolahannya dengan mendapat imbalan sebagai balas jasa (upah maklon).
- 3 **Perusahaan atau usaha industri** adalah suatu unit (kesatuan) usaha yang melakukan kegiatan ekonomi, bertujuan menghasilkan barang atau jasa, terletak pada suatu bangunan atau lokasi tertentu, dan mempunyai catatan administrasi tersendiri mengenai produksi dan stuktur biaya serta ada seorang atau lebih yang bertanggung jawab atas usaha tersebut.

TECHNICAL NOTES

- 1 ***Manufacturing Industry*** is an economic activities to process the raw materials by means of mechanically, chemically, or by hand so that it will be the finished product or semi finished, and also goods worth less so that it becomes a higher value goods, and nature closer to the end user. Included in this activity is a industrial services and assembly.
- 2 ***Industrial Services*** is a industry activities that serve the needs for others. In this activity the raw materials has been provided by another party, while the processor is only doing its processing, so it will get a reward as remuneration (*Makloon Wages*).
- 3 ***The Company or industrial enterprises*** is a unit (unitary) business that perform an economic activity, which aims to produce goods or services, which is located in a building or a particular location, and has it own administrative records of production and cost structure, and there are one or more persons who are responsible for the business.

PENJELASAN TEKNIS

- 4 **Pedagang Kaki Lima** adalah usaha informal atau mikro yang umumnya mempunyai sifat operasional usaha dengan menghadang pembeli, menempati ruang publik yang antara lain trotoar, badan jalan, atau fasilitas umum.
- 5 **Lokasi sementara usaha Pedagang Kaki Lima** yang ditetapkan sesuai Kep.Gub.No. 1900 Tahun 2005, di lapangan lokasi ini yang dimaksud dengan JS, JT, JP, JB, dan JU.
- 6 **Restoran/Rumah Makan** adalah suatu jenis usaha perdagangan makanan jadi, yang mendiami sebagian bangunan permanen atau seluruh bangunan dilengkapi penyimpanan, penyajian dalam penjualan makanan dan minuman bagi umum setelah memenuhi segala persyaratan.

TECHNICAL NOTES

- 4 **Street Vendor** is an informal or micro business that generally have the nature of business operational by blocking buyers, occupy public space among others sidewalk, pavement or public facilities.
- 5 **The Temporary Location for the Street Vendors** business that has been determined in accordance with Kep.Gub No.1900 Tahun 2005, the location is named JS, JT, JP, JB, and JU
- 6 **Restaurant** is a kind of trading business of processed foods, that's located in a part of the permanent building or the entire building is equipped with storage area, presentation area of food and beverages will be sold to the public after fulfilling all the requirements.

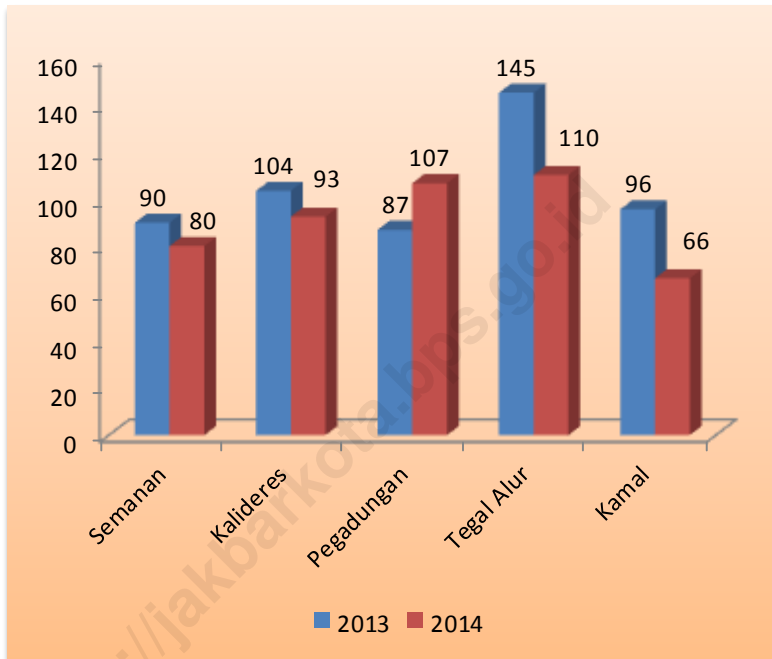
Gambar

4

Picture

Persentase Realisasi Penerimaan PBB di Kecamatan Kalideres, 2013/2014

Percentage Actual Revenues of Land and Building Tax in District Kalideres, 2013/2014



Tabel

Jumlah Kelompok Tani menurut Jenisnya di Kecamatan Kalideres, 2014

5.1

Table

Number of Farming Group by Kind of Farming in District Kalideres, 2014

No.	Kelurahan <i>Sub district</i>	Jenis Pertanian <i>Kind of Farming</i>		
		Tanaman Pangan <i>Crops</i>	Hortikultura <i>Horticulture</i>	Perkebunan <i>Plantation</i>
(1)	(2)	(3)	(4)	(5)
1	Semanan	2	4	-
2	Kalideres	1	-	-
3	Pegadungan	2	1	-
4	Tegal Alur	-	-	-
5	Kamal	1	1	-
Jumlah		6	6	-

Sumber/Source : Laporan Tahunan Kecamatan

Tabel

Jumlah Perusahaan Industri menurut Jenis dan Kelurahan, 2013

5.2

Table

The Number of Industrial Companies based on Its Kind and Sub district, 2013

No.	Kelurahan <i>Sub district</i>	Jenis Industri <i>Kind of Industry</i>		
		Industri Besar <i>Large Industry</i>	Industri Sedang <i>Medium Industry</i>	Jumlah <i>Total</i>
(1)	(2)	(3)	(4)	(5)
1	Semanan	16	6	22
2	Kalideres	5	10	15
3	Pegadungan	2	12	14
4	Tegal Alur	16	58	74
5	Kamal	4	21	25
Jumlah		43	107	150

Sumber/Source : BPS Kota Adm Jakarta Barat

Tabel

5.3

Jumlah Tenaga Kerja pada Perusahaan Industri menurut Jenis dan Kelurahan, 2013

Table

The Number of Labors in Industrial Company based on Kind of Companies and Sub district, 2013

No	Kelurahan Sub District	Industri Besar Large Industry	Industri Sedang Medium Industry	Jumlah Total
(1)	(2)	(3)	(4)	(5)
1	Semanan	8 517	216	8 733
2	Kalideres	1 349	483	1 832
3	Pegadungan	348	457	805
4	Tegal Alur	8 060	2 380	10 440
5	Kamal	499	881	1 380
Jumlah		18 773	4 417	23 190

Sumber/Source: BPS Kota Adm Jakarta Barat

Tabel**Jumlah Pasar menurut Jenisnya dan Kelurahan, 2014****5.4**

Table

The Number of Market based on Its Kind and Sub district, 2014

No	Kelurahan <i>Sub District</i>	Pasar Wilayah <i>Territory Market</i>	Pasar Lingkungan <i>Environment Market</i>	Pasar Inpres <i>Inpres Market</i>	Pasar Induk <i>Wholesale Market</i>	Pasar Regional <i>Regional Market</i>
(1)	(2)	(3)	(4)	(5)	(6)	(7)
1	Semanan	-	6	1	-	-
2	Kalideres	1	3	2	-	-
3	Pegadungan	-	4	-	-	-
4	Tegal Alur	-	5	-	-	-
5	Kamal	-	2	-	-	-
Jumlah		1	20	3	-	-

Sumber /Source : Laporan Tahunan Kecamatan

Tabel 5.5 Jumlah Tempat Usaha Pariwisata di Kecamatan Kalideres, 2014
Table The Number of Tourism Businesses in Kalideres, 2014

No	Jenis Usaha Pariwisata <i>Kind of Tourism Businesses</i>	Jumlah <i>Total</i>	Tenaga Kerja <i>Labor</i>
(1)	(2)	(3)	(4)
1	Rumah Makan/Restoran/ <i>Restaurant</i>	20	256
2	Kafetaria/ <i>Cafeteria</i>	16	103
3	Biro Perjalanan Wisata/ <i>Travel Agency</i>	11	-*
4	Bola Sodik/ <i>Billyard</i>	1	10
5	Bioskop/ <i>Cinema</i>	1	30
6	Salon/Pangkas Rambut	14	53
7	Gelanggang Renang/ <i>Swimming Pool</i>	2	20

Sumber/Source : Suku Dinas Pariwisata dan Kebudayaan
 Kota Adm. Jakarta Barat

* :Data tidak tersedia/ *Data not available*

Tabel

5.6

Jumlah Target dan Realisasi Penerimaan Zakat, Infaq, Shodaqoh (ZIS) menurut Kelurahan, 2014

Table

Target and Actual Receipts of Zakat, Infaq, Shodaqoh (ZIS) by Sub district, 2014

No.	Kelurahan <i>Sub district</i>	Target <i>Target</i> (Rp)	Realisasi <i>Actual</i> (Rp)	Persentase <i>Percentage</i> (%)
(1)	(2)	(3)	(4)	(5)
1	Semanan	64 276 000	107 198 000	166,78
2	Kalideres	84 893 000	110 203 000	129,81
3	Pegadungan	84 893 000	120 997 000	142,53
4	Tegal Alur	84 893 000	125 666 000	148,03
5	Kamal	60 638 000	68 026 000	112,18
6	Kec. Kalideres	55 787 000	176 272 000	315,97
Jumlah		435 380 000	708 362 000	162,70

Sumber/Source : Bazis Kota Adm. Jakarta Barat

Tabel

5.7

Jumlah Target dan Realisasi Penerimaan Pajak Bumi dan Bangunan (PBB) menurut Kelurahan, 2014

Table

Target and Actual Revenues of Land and Building Tax by Sub district, 2014

No.	Kelurahan Sub District	Target Target (Rp)	Realisasi Actual (Rp)	Persentase Percentage (%)
(1)	(2)	(3)	(4)	(5)
1	Semanan	23 597 391 758	18 896 791 319	80,08
2	Kalideres	37 450 065 165	34 684 855 147	92,62
3	Pegadungan	25 930 400 840	27 684 154 964	106,76
4	Tegal Alur	17 085 816 000	18 826 123 516	110,19
5	Kamal	7 619 678 295	5 064 970 022	66,47
Jumlah		111 683 352 058	105 156 894 968	94,27

Sumber/Source : Laporan Tahunan Kecamatan Kalideres, 2014

Tabel

5.8

**Jumlah Sarana Lampu Penerangan Jalan Umum(PJU)
menurut Kelurahan, 2014**

Table

*The Number of Street Lighting Facilities by Sub district,
2014*

No.	Kelurahan Sub District	2010	2011	2012	2013	2014
(1)	(2)	(3)	(4)	(5)	(6)	(7)
1	Semanan	532	532	546	586	658
2	Kalideres	927	927	940	1 016	1 060
3	Pegadungan	2 683	2 683	2 726	1 582	1 582
4	Tegal Alur	1 550	1 550	1 562	1 582	1 582
5	Kamal	580	580	609	686	713
Jumlah		6 272	6 272	6 383	5 452	5 595

Sumber/Source : Suku Dinas Perindustrian dan Energi Kota Adm. Jakarta Barat

DATA

MENCERDASKAN BANGSA

<http://jakbarkota.bps.go.id>



BADAN PUSAT STATISTIK
KOTA ADMINISTRASI JAKARTA BARAT
JL. Raya Kembangan No.2 Blok B Lantai 7
Telp/Fax : (021) 58356244, email : bps3174@bps.go.id
website : jakbarkota.bps.go.id