

**Kabupaten**

# **REJANG LEBONG DALAM ANGKA**

*Rejang Lebong Regency in Figures*

**2017**



**BADAN PUSAT STATISTIK  
KABUPATEN REJANG LEBONG**  
*Statistics of Rejang Lebong Regency*

<https://rejanglebongkab.bps.go>

**Kabupaten**

**REJANG LEBONG**

**DALAM ANGKA**

*Rejang Lebong Regency in Figures*

**2017**



**Kabupaten Rejang Lebong Dalam Angka  
Rejang Lebong Regency in Figures  
2017**

ISSN: 0215-4048

No. Publikasi/*Publication Number*: 17020.1702

Katalog/*Catalog*: 1102001.1702

Ukuran Buku/*Book Size*: 14,8 cm x 21 cm

Jumlah Halaman/*Number of Pages*: xxxii + 320 halaman /*pages*

Naskah/*Manuscript*:

Badan Pusat Statistik Kabupaten Rejang Lebong  
*BPS-Statistics of Rejang Lebong Regency*

Gambar Kover oleh/*Cover Designed by*:

Badan Pusat Statistik Kabupaten Rejang Lebong  
*BPS-Statistics of Rejang Lebong Regency*

Ilustrasi Kover/*Cover Illustration*:

Rumah adat Rejang /*Rejang custom home*

Diterbitkan oleh/*Published by*:

© BPS Kabupaten Rejang Lebong /*BPS-Statistics of Rejang Lebong Regency*

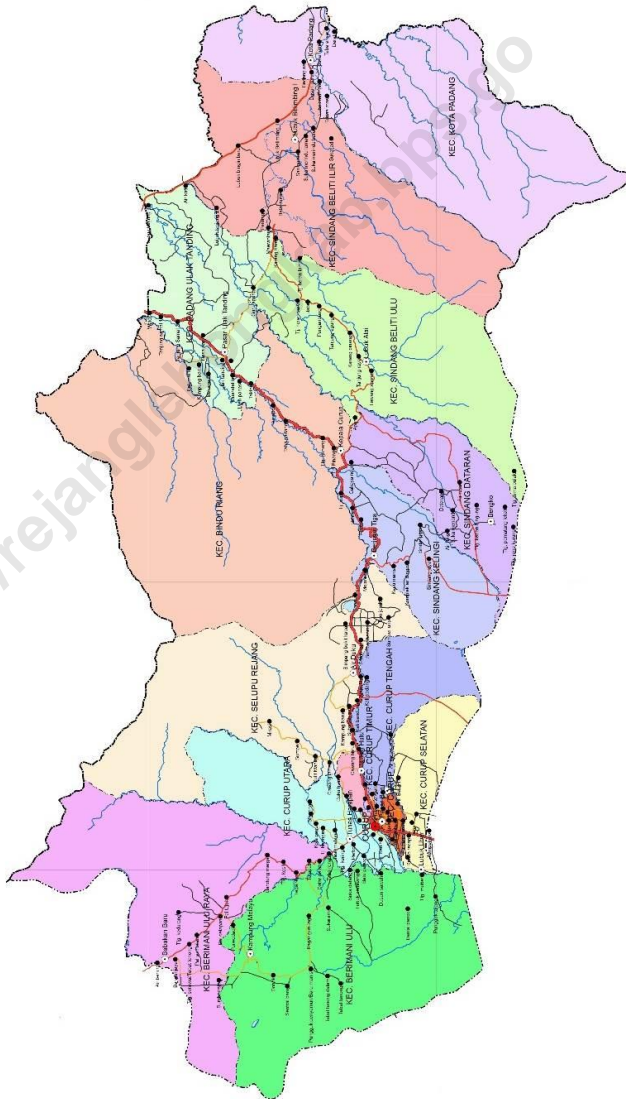
Dicetak oleh/*Printed by*:

CV. Merdeka

**Dilarang mengumumkan, mendistribusikan, mengomunikasikan, dan/atau  
menggandakan sebagian atau seluruh isi buku ini untuk tujuan komersial tanpa izin  
tertulis dari Badan Pusat Statistik**

*Prohibited to announce, distribute, communicate, and/or copy part or all of this book  
for commercial purpose without permission from BPS-Statistics Indonesia*

**PETA WILAYAH KABUPATEN REJANG LEBONG**  
**MAP OF REJANG LEBONG REGENCY**



<https://rejanglebongkab.bps.go>

**KEPALA BPS KABUPATEN REJANG LEBONG**  
**CHIEF STATISTICIAN OF REJANG LEBONG REGENCY**



**Novrizal, SE**

<https://rejanglebongkab.bps.go>





## KATA PENGANTAR

Kabupaten Rejang Lebong Dalam Angka 2017 merupakan publikasi tahunan yang diterbitkan oleh BPS Kabupaten Rejang Lebong. Disadari bahwa publikasi ini belum sepenuhnya memenuhi harapan pihak pemakai data khususnya para perencana, namun diharapkan dapat membantu melengkapi penyusunan rencana pembangunan di Kabupaten Rejang Lebong.

Publikasi ini dapat terwujud berkat kerja sama dan bantuan dari berbagai pihak baik instansi pemerintah maupun swasta. Kepada semua pihak yang telah memberikan bantuan disampaikan penghargaan dan terima kasih yang sebesar –besarnya.

Walaupun publikasi ini telah disiapkan sebaik-baiknya, namun disadari masih ada kekurangan dan kesalahan yang terjadi. Untuk perbaikan publikasi ini, tanggapan dan saran yang bersifat konstruktif dari para pemakai sangat diharapkan.

Curup, Agustus 2017

Kepala BPS

Kabupaten Rejang Lebong

Novrizal, SE




## PREFACE

*Rejang Lebong Regency in Figures 2017 is an annual publication written by BPS Regency of Rejang Lebong. Honestly, this publication has not perfect yet and has not filled the user's hope, especially for the planners yet, but hopely it can help to equip compilation of development planning in this Rejang Lebong regency.*

*This comprehensive publication has been made possible with the assistance and contribution from several governmental institutions and private organizations. To all parties who have been involved in the preparation of this publication, I would like to express my sincerest appreciation and gratitude.*

*Although this publication has been prepared as well as possible, but realize there are still mistakes happen. Comments and constructive suggestions for the improvement of this publication are always welcome.*

*Curup, August 2017  
Chief Statistician of  
Rejang Lebong Regency*



*Novrizal, SE*

**DAFTAR ISI**  
**LIST OF CONTENTS**

	halaman <i>page</i>
Peta Wilayah Kabupaten Rejang Lebong/ <i>Map Of Rejang Lebong Regency</i> .....	iii
Kepala BPS Kabupaten Rejang Lebong/ <i>Chief Statistician Of Rejang Lebong Regency</i> .....	v
Kata Pengantar .....	vii
Preface .....	viii
Daftar Isi/ <i>List Of Contents</i> .....	ix
Daftar Tabel/ <i>List Of Tables</i> .....	xi
Daftar Gambar/ <i>List Of Figures</i> .....	xxx
Penjelasan Umum/ <i>Explanatory Notes</i> .....	xxxii
1 Geografi dan Iklim/ <i>Geography and Climate</i> .....	1
1.1 Geografi/ <i>Geography</i> .....	11
1.2 Iklim/ <i>Climate</i> .....	22
2 Pemerintahan/ <i>Government</i> .....	23
2.1 Wilayah Administratif/ <i>Administrative Area</i> .....	31
2.2 Dewan Perwakilan Rakyat Daerah/ <i>The Regional House Of Representative</i> .....	39
2.3 Pegawai Negeri Sipil/ <i>Civil Servants</i> .....	43
3 Kependudukan dan Ketenagakerjaan/ <i>Population and Employment</i> .....	49
3.1 Kependudukan/ <i>Population</i> .....	61
3.2 Ketenagakerjaan/ <i>Employment</i> .....	65
4 Sosial/ <i>Social</i> .....	73
4.1 Pendidikan/ <i>Education</i> .....	94
4.2 Kesehatan/ <i>Health</i> .....	104
4.3 Agama/ <i>Religion</i> .....	126
4.4 Kriminalitas/ <i>Crime</i> .....	118

LIST OF TABLES

4.5 Kemiskinan/ <i>Poverty</i> .....	143
5 Pertanian/ <i>Agriculture</i> .....	145
5.1 Tanaman Pangan/ <i>Food Crops</i> .....	165
5.2 Hortikultura/ <i>Horticulture</i> .....	183
5.3 Perkebunan/ <i>Estate Crops</i> .....	186
5.4 Peternakan/ <i>Livestock</i> .....	188
5.5 Perikanan/ <i>Fishery</i> .....	191
5.6 Kehutanan/ <i>Forestry</i> .....	195
6 Industri, Pertambangan, Energi, dan Konstruksi/ <i>Industry, Mining, Energy, And Construction</i> .....	199
6.1 Industri/ <i>Industry</i> .....	207
6.2 Energi/ <i>Energy</i> .....	208
7 Perdagangan/ <i>Trade</i> .....	223
8 Hotel dan Pariwisata/ <i>Hotel and Tourism</i> .....	237
8.1 Hotel .....	243
8.2 Pariwisata/ <i>Tourism</i> .....	244
9 Transportasi dan Komunikasi/ <i>Transportation and Communication</i> .....	247
9.1 Transposisi/ <i>Transportation</i> .....	261
9.2 Komunikasi/ <i>communication</i> .....	264
10 Keuangan Daerah dan Harga/ <i>Local Finance and Price</i> .....	277
11 Pengeluaran Penduduk dan Konsumsi Makanan/ <i>Population Expenditure and Food Consumption</i> .....	287
12 Pendapatan Regional/ <i>Regional Income</i> .....	297
13 Perbandingan Antar Kabupaten/Kota/ <i>Regency/Municipal Comparison</i> .....	315

**DAFTAR TABEL**

***LIST OF TABLES***

	halaman <i>page</i>
Tabel 1.1.1 Luas Wilayah Menurut Kecamatan di Kabupaten Rejang Lebong, 2016/ <i>Table 1.1.1 Total Area by Subdistrict in Rejang Lebong Regency, 2016</i> .....	11
Tabel 1.1.2 Luas Wilayah Menurut Ketinggian Tanah di Kabupaten Rejang Lebong, 2016/ <i>Table 1.1.2 The Area of Mainland by Altitude in Rejang Lebong Regency, 2016</i> .....	12
Tabel 1.1.3 Luas Wilayah Menurut Ketinggian Tanah per Kecamatan di Kabupaten Rejang Lebong, 2016/ <i>Table 1.1.3 The Area of Mainland by Altitude and Subdistrict in Rejang Lebong Regency, 2016</i> .....	13
Tabel 1.1.4 Luas Wilayah Menurut Kemiringan Tanah di Kabupaten Rejang Lebong, 2016/ <i>Table 1.1.4 The Area of Mainland by Slope in Rejang Lebong Regency, 2016</i> .....	14
Tabel 1.1.5 Luas Wilayah Menurut Kemiringan Tanah per Kecamatan di Kabupaten Rejang Lebong, 2016/ <i>Table 1.1.5 The Area of Mainland by Slope and Subdistrict in Rejang Lebong Regency, 2016</i> .....	15
Tabel 1.1.6 Luas Wilayah Menurut Kedalaman Efektif Tanah di Kabupaten Rejang Lebong, 2016/ <i>Table 1.1.6 The Area of Mainland by Effectivity Depth in Rejang Lebong Regency, 2016</i> .....	16
Tabel 1.1.7 Luas Wilayah Menurut Kemiringan Jenis Tanah di Kabupaten Rejang Lebong, 2016/ <i>Table 1.1.7 The Area of Mainland by Kind in Rejang Lebong Regency, 2016</i> .....	17
Tabel 1.1.8 Luas Wilayah Menurut Tekstur Tanah di Kabupaten Rejang Lebong, 2016/ <i>Table 1.1.8 The Area of Mainland by Texture in Rejang Lebong Regency, 2016</i> .....	18

LIST OF TABLES

Tabel 1.1.9 Luas Wilayah Menurut Tekstur Tanah dan Kecamatan di Kabupaten Rejang Lebong, 2016/ <i>Table 1.1.9 The Area of Mainland by Texture and Subdistrict in Rejang Lebong Regency, 2016</i> .....	19
Tabel 1.1.10 Luas Wilayah Menurut Drainase Tanah di Kabupaten Rejang Lebong, 2016/ <i>Table 1.1.10 The Area of Mainland by Drainage in Rejang Lebong Regency, 2016</i> .....	20
Tabel 1.1.11 Luas Wilayah Menurut Penggunaan Lahan di Kabupaten Rejang Lebong, 2016/ <i>Table 1.1.11 The Area of Mainland by Usage in Rejang Lebong Regency, 2016</i> .....	21
Tabel 1.2.1 Jumlah Hujan Bulanan Menurut Bulan di Kabupaten Rejang Lebong, 2016/ <i>Table 1.2.1 Amount of Precipitation and Number of Rainy Days by Month in Rejang Lebong Regency, 2016</i> .....	22
Tabel 2.1.1 Jumlah Desa/Kelurahan Menurut Kecamatan di Kabupaten Rejang Lebong, 2016/ <i>Amount of Monthly Rain by Month in Rejang Lebong Regency, 2016</i> .....	31
Tabel 2.1.2 Nama Desa/Kelurahan Menurut Kecamatan di Kabupaten Rejang Lebong, 2016/ <i>Village/Kelurahan Name by Subdistrict in Rejang Lebong Regency, 2016</i> .....	32
Tabel 2.2.1 Jumlah Anggota Dewan Perwakilan Rakyat Daerah Menurut Partai Politik dan Jenis Kelamin di Kabupaten Rejang Lebong, 2015/ <i>Table 2.2.1 Number of Members of The Regional House of Representatives by Political Parties and Sex in Rejang Lebong Regency, 2015</i> .....	39
Tabel 2.2.2 Jumlah Produk Dewan Perwakilan Rakyat Daerah di Kabupaten Rejang Lebong, 2012-2016/ <i>Number of Regencial Legislative Council Products in Rejang Lebong Regency, 2012-2016</i> .....	40
Tabel 2.2.3 Jumlah Rapat menurut Komisi DPRD di Kabupaten Rejang Lebong, 2015-2016/ <i>Number of Meeting by Commission of Regencial Rejang Lebong Parlement, 2015-2016</i> .....	41
Tabel 2.2.4 Jumlah Rapat menurut Jenis di DPRD Kabupaten Rejang Lebong, 2015-2016/ <i>Number of Meeting by Type in Regencial Rejang Lebong Parlement, 2015-2016</i> .....	42

Tabel 2.3.1 Jumlah Pegawai Negeri Sipil Menurut Dinas/Instansi Pemerintah dan Jenis Kelamin di Kabupaten Rejang Lebong, 2015/*Table 2.3.1 Number of Civil Servants by Institution/Office and Sex in Rejang Lebong Regency, 2015* .....43

Tabel 2.3.2 Jumlah Pegawai Negeri Sipil Menurut Pendidikan Tertinggi yang Ditamatkan dan Jenis Kelamin di Kabupaten Rejang Lebong, 2016/*Number of Civil Servants by Educational Attainment and Sex in Rejang Lebong Regency, 2016* ..... 46

Tabel 2.3.3 Jumlah Pegawai Negeri Sipil Menurut Golongan Kepangkatan dan Jenis Kelamin di Kabupaten Rejang Lebong, 2016/*Number of Civil Servants by Hierarchy and Sex in Rejang Lebong Regency, 2016* ..... 47

Tabel 3.1.1 Jumlah Penduduk dan Laju Pertumbuhan Penduduk Menurut Kecamatan di Kabupaten Rejang Lebong, 2010, 2015, dan 2016/*Table 3.1.1 Population and Population Growth Rate by Subdistrict in Rejang Lebong Regency, 2010, 2015, and 2016*..... 61

Tabel 3.1.2 Jumlah Penduduk dan Rasio Jenis Kelamin Menurut Kecamatan di Kabupaten Rejang Lebong, 2015/*Table 3.1.2 Population and Sex Ratio by Subdistrict in Rejang Lebong Regency, 2015*..... 62

Tabel 3.1.3 Distribusi dan Kepadatan Penduduk Menurut Kecamatan di Kabupaten Rejang Lebong, 2015/*Table 3.1.3 Population Distribution and Density by Subdistrict in Rejang Lebong Regency, 2015* ..... 63

Tabel 3.1.4 Jumlah Penduduk Menurut Kelompok Umur dan Jenis Kelamin di Kabupaten Rejang Lebong, 2015/*Table 3.1.4 Population by Age Group and Sex in Rejang Lebong Regency, 2015* ..... 64

Tabel 3.2.1 Jumlah Penduduk Berumur 15 Tahun Keatas Menurut Jenis Kegiatan Selama Seminggu yang Lalu dan Jenis Kelamin di Kabupaten Rejang Lebong, 2015/*Table 3.2.1 Population Aged 15 Years and Over by Type of Activity During The Previous Week and Sex in Rejang Lebong Regency, 2015* ..... 65

LIST OF TABLES

Tabel 3.2.2 Jumlah Penduduk Berumur 15 Tahun Ke Atas Menurut Pendidikan Tertinggi yang Ditamatkan dan Jenis Kegiatan Selama Seminggu yang Lalu di Kabupaten Rejang Lebong, 2015/*Table 3.2.2 Population Aged 15 Years and Over by Educational Attainment and Type of Activity During The Previous Week in Rejang Lebong Regency, 2015*..... 66

Tabel 3.2.3 Jumlah Penduduk Berumur 15 Tahun Keatas yang Bekerja Selama Seminggu yang Lalu Menurut Kelompok Umur dan Jenis Kelamin di Kabupaten Rejang Lebong, 2015 *Table 3.2.3 Population Aged 15 Years and Over Who Worked During the Previous Week by Age Group and Sex in Rejang Lebong Regency, 2015* ..... 67

Tabel 3.2.4 Jumlah Penduduk Berumur 15 Tahun Ke Atas yang Bekerja Selama Seminggu yang Lalu Menurut Lapangan Pekerjaan Utama dan Jenis Kelamin di Kabupaten Rejang Lebong, 2015/*Table 3.2.4 Population Aged 15 Years and Over Who Worked During the Previous Week by Main Industry and Sex in Rejang Lebong Regency, 2015* ..... 68

Tabel 3.2.5 Jumlah Penduduk Berumur 15 Tahun Ke Atas yang Bekerja Selama Seminggu yang Lalu Menurut Jumlah Jam Kerja Seluruhnya dan Jenis Kelamin di Kabupaten Rejang Lebong, 2015/*Table 3.2.5 Population Aged 15 Years and Over Who Worked During the Previous Week by Total Working Hours and Sex in Rejang Lebong Regency, 2015* ..... 69

Tabel 3.2.6 Jumlah Penduduk Berumur 15 Tahun Ke Atas yang Bekerja Selama Seminggu yang Lalu Menurut Jumlah Jam Kerja Pada Pekerjaan Utama dan Jenis Kelamin di Kabupaten Rejang Lebong, 2015/*Table 3.2.6 Population Aged 15 Years and Over Who Worked During the Previous Week by Number of Working Hours on Main Industry and Sex in Rejang Lebong Regency, 2015*..... 70

Tabel 3.2.7 Jumlah Penduduk Berumur 15 Tahun Ke Atas yang Bekerja Selama Seminggu yang Lalu Menurut Status Pekerjaan Utama dan Jenis Kelamin di Kabupaten Rejang Lebong, 2015/*Table 3.2.7 Population Aged 15 Years and Over Who Worked During the Previous Week by Main Employment Status and Sex in Rejang Lebong Regency, 2015*..... 71



Tabel 3.2.8 Jumlah Pencari Kerja Terdaftar Menurut Tingkat Pendidikan Tertinggi yang Ditamatkan dan Jenis Kelamin di Kabupaten Rejang Lebong, 2016/*Table 3.2.8 Number of Registered Job Applicants by Educational Attainment and Sex in Rejang Lebong Regency, 2016* ..... 72

Tabel 4.1.1 Persentase Penduduk Usia 7–24 Tahun Menurut Jenis Kelamin, Kelompok Umur Sekolah, dan Partisipasi Sekolah di Kabupaten Rejang Lebong, 2016/*Table 4.1.1 Percentage of Population Aged 7-24 Years by Sex, Age Group, and School Participation in Rejang Lebong Regency, 2016* ..... 94

Tabel 4.1.2 Angka Partisipasi Murni (APM) dan Angka Partisipasi Kasar (APK) Menurut Jenjang Pendidikan di Kabupaten Rejang Lebong, 2016/*Table 4.1.2 Net Enrolment Rate and Gross Enrolment Rate by Educational Level in Rejang Lebong Regency, 2016*..... 95

Tabel 4.1.3 Jumlah Sekolah, Murid, Guru, dan Rasio Murid-Guru Raudatul Athfal (RA) Menurut Kecamatan di Kabupaten Rejang Lebong, 2016/*Number of Schools, Pupils, Teachers, and School-Teacher Ratio of Kindergarten Schools by Subdistrict in Rejang Lebong Regency, 2016*.....96

Tabel 4.1.4 Jumlah Sekolah, Murid, Guru, dan Rasio Murid-Guru Sekolah Dasar (SD) Menurut Kecamatan di Kabupaten Rejang Lebong, 2016/*Table 4.1.3 Number of Schools, Pupils, Teachers, and School-Teacher Ratio of Primary Schools by Subdistrict in Rejang Lebong Regency, 2016* ..... 97

Tabel 4.1.5 Jumlah Sekolah, Murid, Guru, dan Rasio Murid-Guru Madrasah Ibtidaiyah (MI) Menurut Kecamatan di Kabupaten Rejang Lebong, 2016/*Table 4.1.4 Number of Schools, Pupils, Teachers, and School-Teacher Ratio of Madrasah Ibtidaiyah (MI) by Subdistrict in Rejang Lebong Regency, 2016* ..... 98

Tabel 4.1.6 Jumlah Sekolah, Murid, Guru, dan Rasio Murid-Guru Sekolah Menengah Pertama Menurut Kecamatan di Kabupaten Rejang Lebong, 2016/*Table 4.1.5 Number of Schools, Pupils, Teachers, and School-Teacher Ratio of Junior High Schools by Subdistrict in Rejang Lebong Regency, 2016* ..... 99

LIST OF TABLES

Tabel 4.1.7 Jumlah Sekolah, Murid, Guru, dan Rasio Murid-Guru Madrasah Tsanawiyah (MTs) Menurut Kecamatan di Kabupaten Rejang Lebong, 2016/ *Table 4.1.6 Number of Schools, Pupils, Teachers, and School-Teacher Ratio of Madrasah Tsanawiyah (MTs) by Subdistrict in Rejang Lebong Regency, 2016*..... 100

Tabel 4.1.8 Jumlah Sekolah, Murid, Guru, dan Rasio Murid-Guru Sekolah Menengah Atas Menurut Kecamatan di Kabupaten Rejang Lebong, 2016/*Table 4.1.7 Number of Schools, Pupils, Teachers, and School-Teacher Ratio of Senior High Schools by Subdistrict in Rejang Lebong Regency, 2016* ..... 101

Tabel 4.1.9 Jumlah Sekolah, Murid, Guru, dan Rasio Murid-Guru Madrasah Aliyah Menurut Kecamatan di Kabupaten Rejang Lebong, 2016/*Table 4.1.8 Number of Schools, Pupils, Teachers, and School-Teacher Ratio of Senior High Schools by Subdistrict in Rejang Lebong Regency, 2016* ..... 102

Tabel 4.1.10 Jumlah Sekolah, Murid, Guru, dan Rasio Murid-Guru Sekolah Menengah Kejuruan Menurut Kecamatan di Kabupaten Rejang Lebong, 2016/*Table 4.1.9 Number of Schools, Pupils, Teachers, and School-Teacher Ratio of Vocational High Schools by Subdistrict in Rejang Lebong Regency, 2016*..... 103

Tabel 4.2.1 Jumlah Fasilitas Kesehatan Menurut Kecamatan di Kabupaten Rejang Lebong, 2016/*Table 4.2.1 Number of Health Facilities by Subdistrict in Rejang Lebong Regency, 2016* ..... 104

Tabel 4.2.2 Jumlah Tenaga Kesehatan Menurut Kecamatan di Kabupaten Rejang Lebong, 2016/*Table 4.2.2 Number of Health Personnel by Subdistrict in Rejang Lebong Regency, 2016* ..... 105

Tabel 4.2.3 Jumlah Dokter Spesialis, Dokter Umum, dan Dokter Gigi Menurut Sarana Pelayanan Kesehatan di Kabupaten Rejang Lebong, 2016/*Table 4.2.3 Number of Specialist Doctor, Generalist Doctor, and Dentist by Type of Health Facility in Rejang Lebong Regency, 2016* ..... 107

Tabel 4.2.4 Persentase Perempuan Pernah Kawin Berumur 15-49 Tahun Yang Melahirkan Anak Lahir Hidup (ALH) Menurut Kecamatan dan Penolong

Proses Kelahiran di Kabupaten Rejang Lebong, 2016/*Table 4.2.4 Percentage of Ever Married Women Aged 15–49 Years Who gave birth to Children Ever Born by Subdistrict and Birth Attendant in Rejang Lebong Regency, 2016* ..... 109

Tabel 4.2.5 Jumlah Balita Yang Pernah Mendapat Imunisasi Menurut Kecamatan dan Jenis Imunisasi di Kabupaten Rejang Lebong, 2016/*Table 4.2.5 Number of Children Under Five Years Who Had Immunization by Subdistrict and Type of Immunization in Rejang Lebong Regency, 2016* ..99

Tabel 4.2.6 Jumlah Kasus 10 Penyakit Terbanyak di Kabupaten Rejang Lebong, 2016/*Table 4.2.6 Number of Cases of the 10 Most Diseases in Rejang Lebong Regency, 2016* ..... 117

Tabel 4.2.7 Jumlah Bayi Lahir, Bayi Berat Badan Lahir Rendah (BBLR), BBLR Dirujuk, dan Bergizi Buruk Menurut Kecamatan di Kabupaten Rejang Lebong, 2016/*Table 4.2.7 Number of Births, Babies with Low Birth Weights (LBW), Treated LBW, and Malnutrition Cases by Subdistrict in Rejang Lebong Regency, 2016* ..... 118

Tabel 4.2.8 Jumlah Ibu Hamil, Melakukan Kunjungan K1, Melakukan Kunjungan K4, Kurang Energi Kronis (KEK), dan Mendapat Tablet Zat Besi (Fe) di Kabupaten Rejang Lebong, 2011–2015/*Table 4.2.8 Number of Pregnant Women, Those with One Visit and four Visits of Antenatal Care, Chronic Energy Deficiency (CED), and Receiving Iron Supplement in Rejang Lebong Regency, 2011–2015* ..... 120

Tabel 4.2.9 Jumlah Penyuluhan Tentang Kesehatan Reproduksi (Kespro), HIV/AIDS, dan Keluarga Berencana (KB) Menurut Tahun di Kabupaten Rejang Lebong, 2011-2016/*Table 4.2.9 Number of Counselling on Reproductive Health, HIV/AIDS, and Family Planning by Year in Rejang Lebong Regency, 2011-2016* ..... 121

Tabel 4.2.10 Jumlah Kasus HIV/AIDS, IMS, DBD, Diare, TB, dan Malaria Menurut Tahun di Kabupaten Rejang Lebong, 2011-2016/*Table 4.2.10 Number of Cases of HIV/AIDS, Sexually Transmitted Infection, Dengue*

LIST OF TABLES

*Fever, Diarrhea, Tuberculosis (TB) and Malaria by Year in Rejang Lebong Regency, 2011-2016* ..... 122

Tabel 4.2.11 Jumlah Klinik Keluarga Berencana (KKB) dan Pos Pelayanan Keluarga Berencana Desa (PPKBD) Menurut Kecamatan di Kabupaten Rejang Lebong, 2016/ *Table 4.2.11 Number of Family Planning Clinics and Village Family Planning Service Units by Subdistrict in Rejang Lebong Regency, 2016*..... 123

Tabel 4.2.12 Jumlah Pasangan Usia Subur dan Peserta KB Aktif Menurut Kecamatan di Kabupaten Rejang Lebong, 2016/*Table 4.2.12 Number of Eligible Couples and Family Planning Participants by Subdistrict in Rejang Lebong Regency, 2016* ..... 124

Tabel 4.3.1 Persentase Penduduk Menurut Kecamatan dan Agama yang Dianut di Kabupaten Rejang Lebong, 2016/*Table 4.3.1 Percentage of Population by Subdistrict and Religion in Rejang Lebong Regency, 2016*..... 126

Tabel 4.3.2 Jumlah Tempat Peribadatan Menurut Kecamatan di Kabupaten Rejang Lebong, 2016/*Table 4.3.2 Number of Worship Facilities by Subdistrict in Rejang Lebong Regency, 2016* ..... 127

Tabel 4.3.3 Banyaknya jemaah haji menurut Jenis Kelamin dirinci perkecamatan Di Kabupaten Rejang Lebong Tahun 2016/*Number of Cases Received and Decided by Religious Court by Kind of Cases in Rejang Lebong Regency, 2016*..... 128

Tabel 4.3.4 Banyaknya Pencatatan Nikah Dirinci per Kecamatan di Kabupaten Rejang Lebong, 2016/ *Number of Marriage by District in Rejang Lebong Regency, 2016*..... 129

Tabel 4.3.5 Banyaknya Talaq dan Cerai Dirinci per Kecamatan di Kabupaten Rejang Lebong, 2016/*Table 4.3.3 Number of Divorce by Subdistrict in Rejang Lebong Regency, 2016*..... 130

Tabel 4.3.6 Jumlah Perkara yang Masuk dan Diputuskan oleh Pengadilan Agama Curup per Bulan di Kabupaten Rejang Lebong, 2016/*Table 4.3.4 Court by Month in Rejang Lebong Regency, 2016*..... 131

Tabel 4.3.7 Jumlah Perkara yang Masuk dan Diputuskan oleh Pengadilan Agama Curup Menurut Jenis Perkara di Kabupaten Rejang Lebong, 2016/*Table 4.3.7 Number of Cases Received and Decided by Religious Court by Kind of Cases in Rejang Lebong Regency, 2016*..... 132

Tabel 4.4.1 Jumlah Tindak Pidana Menurut Kepolisian Sektor di Kabupaten Rejang Lebong 2014–2016/*Table 4.4.1 Number of Reported Criminal Cases by Subdistrict Police Office in Rejang Lebong Regency, 2014–2016* ..... 133

Tabel 4.4.2 Persentase Penyelesaian Tindak Pidana Menurut Tahun di Kabupaten Rejang Lebong, 2011–2016/*Table 4.4.2 Percentage of Crime Clearance Rate by Year in Rejang Lebong Regency, 2011–2016*..... 134

Tabel 4.4.3 Jumlah Kasus Lalu Lintas di Kabupaten Rejang Lebong, 2014–2016/*Table 4.4.3 Number of Traffic Case in Rejang Lebong Regency, 2014–2016* ..... 135

Tabel 4.4.4 Jumlah Laporan Kejahatan yang Masuk dan Diselesaikan Resort Rejang Lebong, 2016/*Table 4.4.4 Number of Reported and Cleared Crimes by Regional Police Station, 2016* ..... 136

Tabel 4.4.5 Jumlah Tilang, Non Tilang Diselesaikan dan Denda Menurut Jenis Pelanggaran di Kepolisian Resort Kabupaten Rejang Lebong, 2015–2016/*Table 4.4.6 Number of Traffic Tickets and Non-Ticketed Resolved and Fines by Type of Abuse at Regional Police Station, 2015-2016* ..... 137

Tabel 4.4.6 Banyaknya Narapidana di Lembaga Pemasyarakatan Curup Berdasarkan Putusan Pengadilan Negeri Curup di Kabupaten Rejang Lebong Menurut Jenis Kejahatan/Pelanggaran, 2015-2016/*Table 4.4.7 Number of Prisoners in Curup Penitentiary Based on Decision of Curup Subdistrict Court by Type of Crime/Abuse, 2015-2016*..... 138

Tabel 4.4.7 Banyaknya Narapidana di Lembaga Pemasyarakatan Curup Berdasarkan Putusan Pengadilan Negeri Curup di Kabupaten Rejang Lebong menurut Jenis Pidana, 2015-2016/*Table 4.4.8 Number of Prisoners in Curup Penitentiary Based on Decision of Curup Subdistrict Court by Type of Criminal, 2015-2016*..... 139

LIST OF TABLES

Tabel 4.4.8 Banyaknya Narapidana di Lembaga Pemasyarakatan Curup Berdasarkan Putusan Pengadilan Negeri Curup Menurut Kelompok Umur di Kabupaten Rejang Lebong, 2015-2016/*Table 4.4.8 Number of Additional Prisoners in Curup Penitentiary Based on Decision of Curup Subdistrict Court by Age Group, 2015-2016* ..... 140

Tabel 4.4.9 Banyaknya Narapidana di Lembaga Pemasyarakatan Curup Menurut Kelompok Umur dan Jenis Kelamin di Kabupaten Rejang Lebong, 2016/*Table 4.4.10 Number of Prisoners in Curup Penitentiary by Age Group and Sex in Rejang Lebong Regency, 2016* ..... 141

Tabel 4.4.10 Banyaknya Isi Lembaga Pemasyarakatan Curup Menurut Bulan dan Jenis Kelamin di Kabupaten Rejang Lebong, 2015/*Table 4.4.11 Number of Prisoners in Curup Penitentiary by Month and Sex in Rejang Lebong Regency, 2015* ..... 142

Tabel 4.5.1 Jumlah Keluarga Menurut Kabupaten dan Klasifikasi Keluarga di Kabupaten Rejang Lebong, 2016/*Number of Households by Regency/Municipality and Household Classification in Rejang Lebong Regency, 2016*..... 143

Tabel 4.5.2 Garis Kemiskinan dan Penduduk Miskin di Kabupaten Rejang Lebong, 2010–2016/*Table 4.5.2 Poverty Line and Number of Poor People in Rejang Lebong Regency, 2010–2016* ..... 144

Tabel 5.1.1 Luas Lahan Sawah Menurut Kecamatan dan Jenis Pengairan di Kabupaten Rejang Lebong (hektar), 2015/*Table 5.1.1 Area of Wetland by Subdistrict and Type of Irrigation in Rejang Lebong Regency, 2015*..... 165

Tabel 5.1.2 Luas Lahan Tegal/Kebun, Ladang/Huma, dan Lahan yang Sementara Tidak Diusahakan Menurut Kecamatan di Kabupaten Rejang Lebong (hektar), 2015/*Table 5.1.2 Area of Dry Field/Garden, Shifting Cultivation, Land and Temporarily Unused Land by Subdistrict in Rejang Lebong Regency (hectar), 2015* ..... 166

Tabel 5.1.3 Luas Panen Padi Sawah dan Padi Ladang Menurut Kecamatan di Kabupaten Rejang Lebong, 2015/*Table 5.1.13 Harvested Area of Wetland and Dryland Paddy by Subdistrict in Rejang Lebong Regency, 2015* ..... 167

Tabel 5.1.4 Luas Panen Jagung, Kedelai, Kacang Tanah, Kacang Hijau, Ubi Kayu, Ubi Jalar Menurut Kecamatan di Kabupaten Rejang Lebong, 2015/*Table 5.1.4 Harvested Area of Maize, Soybean, Peanut, Mungbean, Cassava, and Sweet Potato by Subdistrict in Rejang Lebong Regency, 2015*..... 168

Tabel 5.1.5 Luas Panen Padi Sawah Menurut Kecamatan di Kabupaten Rejang Lebong, 2014-2015/*Table 5.1.5 Harvested Area of Wetland Paddy by SubSubdistrict in Rejang Lebong Regency, 2014-2015*..... 169

Tabel 5.1.6 Produksi Padi Sawah Menurut Kecamatan di Kabupaten Rejang Lebong, 2014-2015/*Table 5.1.6 Production of Wetland Paddy by SubSubdistrict in Rejang Lebong Regency, 2014-2015*..... 170

Tabel 5.1.7 Luas Panen Padi Ladang Menurut Kecamatan di Kabupaten Rejang Lebong, 2014-2015/*Table 5.1.7 Harvested Area of Dryland Paddy by SubSubdistrict in Rejang Lebong Regency, 2014-2015*..... 171

Tabel 5.1.8 Produksi Padi Ladang Menurut Kecamatan di Kabupaten Rejang Lebong, 2014-2015/*Table 5.1.8 Production of Dryland Paddy by SubSubdistrict in Rejang Lebong Regency, 2014-2015*..... 172

Tabel 5.1.9 Luas Panen Padi Sawah dan Ladang Menurut Kecamatan di Kabupaten Rejang Lebong, 2014-2015/*Table 5.1.9 Harvested Area of Wetland Paddy and Dryland Paddy by SubSubdistrict in Rejang Lebong Regency, 2014-2015*..... 173

Tabel 5.1.10 Produksi Padi Sawah dan Ladang Menurut Kecamatan di Kabupaten Rejang Lebong, 2014-2015/*Table 5.1.10 Production of Wetland Paddy and Dryland Paddy by SubSubdistrict in Rejang Lebong Regency, 2014-2015*..... 174

Tabel 5.1.11 Luas Panen Palawija Berdasarkan Angka Tetap BPS dan Dinas Pertanian dan Perikanan di Kabupaten Rejang Lebong, 2015/*Table 5.1.11 Harvested Area of Crops Based on Fixed Rate of BPS and Department of Agriculture in Rejang Lebong Regency, 2015*..... 175

Tabel 5.1.12 Luas Panen Palawija Menurut Kecamatan di Kabupaten Rejang Lebong, 2015/*Table 5.1.12 Harvested Area of Crops by SubSubdistrict in Rejang Lebong Regency, 2015* ..... 176

LIST OF TABLES

Tabel 5.1.13	Produksi Palawija Berdasarkan Angka Tetap BPS dan Dinas Pertanian dan Perikanan di Kabupaten Rejang Lebong, 2015/ <i>Table 5.1.13 Production of Crops Based on Fixed Rate of BPS and Department of Agriculture in Rejang Lebong Regency, 2015</i> .....	178
Tabel 5.1.14	Produksi Palawija Menurut Kecamatan di Kabupaten Rejang Lebong, 2015/ <i>Table 5.1.14 Production of Crops by SubSubdistrict in Rejang Lebong Regency, 2015</i> .....	179
Tabel 5.1.15	Rata-rata Produksi Palawija per Hektar Menurut Kecamatan di Kabupaten Rejang Lebong, 2014/ <i>Table 5.1.15 Average Production of Crops per Hectare by SubSubdistrict in Rejang Lebong Regency, 2014</i> .....	181
Tabel 5.2.1	Luas Panen Tanaman Sayuran Menurut Kecamatan dan Jenis Sayuran di Kabupaten Rejang Lebong, 2015/ <i>Table 5.2.1 Harvested Area of Vegetables by SubSubdistrict and Kind of Plant in Rejang Lebong Regency, 2015</i> .....	183
Tabel 5.2.2	Produksi Tanaman Sayuran Menurut Kecamatan dan Jenis Sayuran di Kabupaten Rejang Lebong, 2015/ <i>Table 5.2.2 Production of Vegetables by SubSubdistrict and Kind of Plant in Rejang Lebong Regency, 2015</i> ...	184
Tabel 5.2.3	Produksi Buah-buahan Menurut Kecamatan dan Jenis Buah di Kabupaten Rejang Lebong, 2015/ <i>Table 5.2.3 Production of Fruits by SubSubdistrict and Kind of Fruit in Rejang Lebong Regency, 2015</i> .....	185
Tabel 5.3.1	Luas Tanaman Perkebunan Menurut Kecamatan dan Jenis Tanaman di Kabupaten Rejang Lebong (hektar), 2016/ <i>Table 5.3.1 Planted Area of Estate Crops by SubSubdistrict and Kind of Crop in Rejang Lebong Regency (hectare), 2016</i> .....	186
Tabel 5.3.2	Produksi Tanaman Perkebunan Menurut Kecamatan dan Jenis Tanaman di Kabupaten Rejang Lebong (ton), 2016/ <i>Table 5.3.2 Production of Estate Crops by Subdistrict and Kind of Crop in Rejang Lebong Regency (ton), 2016</i> .....	187
Tabel 5.4.1	Populasi Ternak Menurut Kecamatan dan Jenis Ternak di Kabupaten Rejang Lebong, 2016/ <i>Table 5.4.1 Livestock Population by Subdistrict and Kind of Livestock in Rejang Lebong Regency, 2016</i> .....	188



Tabel 5.4.2 Populasi Unggas Menurut Kecamatan dan Jenis Unggas di Kabupaten Rejang Lebong, 2016/*Table 5.4.2 Poultry Population by Subdistrict and Kind of Poultry in Rejang Lebong Regency, 2016* .....189

Tabel 5.4.3 Jumlah Ternak yang Dipotong Menurut Kecamatan dan Jenis Ternak di Kabupaten Rejang Lebong, 2016/*Livestock Slaughtered by Sub District and Kind of Livestock in Rejang Lebong Regency, 2016*.....190

Tabel 5.5.1 Jumlah Rumah Tangga Perikanan Tangkap Menurut Kecamatan dan Subsektor di Kabupaten Rejang Lebong, 2015-2016/*Table 5.5.1 Number of Fish Capture Households by Subdistrict and Subsector in Rejang Lebong Regency, 2015-2016* .....191

Tabel 5.5.2 Produksi Perikanan Tangkap Menurut Kecamatan dan Subsektor di Kabupaten Rejang Lebong (ton), 2015-2016/*Table 5.5.2 Production of Fish Capture by Subdistrict and Subsector in Rejang Lebong Regency (ton), 2015-2016*.....192

Tabel 5.5.3 Jumlah Rumah Tangga Perikanan Budidaya Menurut Kecamatan dan Jenis Budidaya di Kabupaten Rejang Lebong, 2016/*Table 5.5.3 Number of Aquaculture Households by Subdistrict and Type of Aquaculture in Rejang Lebong Regency, 2016* .....193

Tabel 5.5.4 Produksi Perikanan Tangkap Menurut Kecamatan dan Subsektor di Kabupaten Rejang Lebong (ton), 2016/*Table 5.5.4 Production of Fish Capture by Subdistrict and Subsector in Rejang Lebong Regency (ton), 2016* .....194

Tabel 5.6.1 Luas Wilayah Hutan Menurut Jenisnya di Kabupaten Rejang Lebong, 2016/*Table 5.6.1 The Area of Forest by Kind in Rejang Lebong Regency, 2016* .....195

Tabel 5.6.2 Produksi Kayu Hutan Menurut Jenis Produksi di Kabupaten Rejang Lebong (m3), 2016–2016/*Table 5.6.2 Timber Production by Type of Product in Rejang Lebong Regency (m3), 2013–2016*.....196

Tabel 5.6.3 Harga Produsen Hasil Hutan di Kabupaten Rejang Lebong, 2016/*Table 5.6.4 Producer Price of Forest Products in Rejang Lebong Regency, 2016* .....197

LIST OF TABLES

Tabel 5.6.4 Harga Pasar Komoditi Kehutanan di Kabupaten Rejang Lebong, 2016/*Table 5.6.5 Market Price of Forestry Commodities in Rejang Lebong Regency, 2016*..... 198

Tabel 6.1.1 Jumlah Perusahaan, Tenaga Kerja, dan Nilai Produksi Menurut Klasifikasi Industri di Kabupaten Rejang Lebong, 2016/*Table 6.1.1 Number of Establishment, Employees, and Production Value by Industrial Classification in Rejang Lebong Regency, 2016* ..... 207

Tabel 6.2.1 Jumlah Pelanggan Listrik PLN Kabupaten Rejang Lebong, 2015-2016/*Table 6.2.1 Number of Electricity Municipality Customer in PLN Rejang Lebong Regency, 2015-2016*..... 208

Tabel 6.2.2 Jumlah Pelanggan Listrik Menurut Kecamatan di Kabupaten Rejang Lebong, 2012–2016/*Number of Registered Electricity Municipality Customers by Subdistrict in Rejang Lebong Regency, 2012–2016*..... 209

Tabel 6.2.3 Jumlah Daya Listrik Tersambung di Kabupaten Rejang Lebong, 2015-2016 /*Table 6.2.3 Number of Installed Capacities in Rejang Lebong Regency, 2015-2016* ..... 210

Tabel 6.2.4 Jumlah KWH Listrik Terjual di Kabupaten Rejang Lebong, 2015-2016/*Table 6.2.4 Number of KWH Sold in Rejang Lebong Regency, 2015-2016*..... 211

Tabel 6.2.5 Nilai Penjualan Listrik di Kabupaten Rejang Lebong, 2012-2016/*Table 6.2.5 Value of Electricity Municipality Sales in Rejang Lebong Regency, 2012-2016* ..... 212

Tabel 6.2.6 Jumlah Pelanggan dan Air yang Disalurkan Menurut Pelanggan di Kabupaten Rejang Lebong, 2016/*Table 6.2.7 Number of Customer and Distributed Clean Water by Type of Customers in Rejang Lebong Regency, 2016*..... 213

Tabel 6.2.7 Jumlah Air yang Diproduksi, Didistribusikan dan Dijual di Kabupaten Rejang Lebong, 2016/*Table 6.2.8 Number of Produced Water, Distributed Water, and Sold Water in Rejang Lebong Regency, 2016*..... 214

Tabel 6.2.8 Jumlah Sambungan Air Minum Menurut Cabang/Unit dan Jenis Sambungan di Kabupaten Rejang Lebong, 2016/*Table 6.2.9 Number of*

<i>Water Connections by Branch/Unit and Type of Connection in Rejang Lebong Regency, 2016</i> .....	215
Tabel 6.2.9 Jumlah Konsumen Air Minum yang Terjual dan Pendapatan di Kabupaten Rejang Lebong, 2012-2016/ <i>Table 6.2.10 Number of Customers, Water Sold and Income in Rejang Lebong Regency, 2012-2016</i> .....	218
Tabel 6.2.10 Jumlah Pelanggan, Pemakaian, dan Nilai Air Minum Menurut Jenis Pelanggan di Kabupaten Rejang Lebong, 2015-2016/ <i>Table 6.2.11 Number of Customers, Water Distributed, and Sales by Type of Customers in Rejang Lebong Regency, 2015-2016</i> .....	219
Tabel 6.2.11 Tarif Air Minum Menurut Jenis Pelanggan dan Tingkat Pemakaian di Kabupaten Rejang Lebong, 2016/ <i>Table 6.2.12 Water Supply Tariff by Type of Customers and Level of Usage in Rejang Lebong Regency, 2016</i> .....	220
Tabel 7.1 Jumlah Penerbitan Perizinan Baru dan Perpanjangan di Kabupaten Rejang Lebong, 2012–2016/ <i>Number of New Licensing Issuance and Renewal in Rejang Lebong Regency, 2012–2016</i> .....	230
Tabel 7.2 Jumlah Pedagang Menurut Kecamatan di Kabupaten Rejang Lebong, 2016/ <i>Table 7.2 Number of Merchants by Subdistrict in Rejang Lebong Regency, 2016</i> .....	231
Tabel 7.3 Jumlah Sarana Perdagangan Menurut Jenisnya di Kabupaten Rejang Lebong, 2012–2016/ <i>Table 7.3 Number of Trading Facilities by Type of Facility in Rejang Lebong Regency, 2012–2016</i> .....	232
Tabel 7.4 Banyaknya Koperasi Aktif dan Vakum di Kabupaten Rejang Lebong, 2015/ <i>Table 7.7 Number of Active and Non-Active Cooperatives in Rejang Lebong Regency, 2015</i> .....	233
Tabel 7.5 Perkembangan Koperasi Menurut Jenis Koperasi di Kabupaten Rejang Lebong, 2015/ <i>Table 7.8 Progress of Cooperatives by Type in Rejang Lebong Regency, 2015</i> .....	234
Tabel 8.1 Jumlah Akomodasi Hotel Menurut Kecamatan di Kabupaten Rejang Lebong, 2015 dan 2016/ <i>Table 8.1.1 Number of Hotel Accomodations by Subdistrict in Rejang Lebong Regency, 2015 and 2016</i> .....	243

LIST OF TABLES

Tabel 8.2.1 Jumlah Restoran/Rumah Makan Kecamatan di Kabupaten Rejang Lebong, 2015 dan 2016/*Number of Restaurant by Subdistrict in Rejang Lebong Regency, 2015 and 2016* ..... 244

Tabel 8.2.2 Obyek Wisata Menurut Kecamatan dan Jarak Lokasi dari Ibukota Kecamatan di Kabupaten Rejang Lebong, 2016/*Tourism Objects by District and Distance of Location From the Capital District in Rejang Lebong Regency, 2016*.....245

Tabel 9.1.1 Panjang Jalan Menurut Kecamatan dan Pemerintahan yang Berwenang Mengelolanya di Kabupaten Rejang Lebong (km), 2015/*Table 9.1.1 Length of Roads by Subdistrict and Level of Government Authority in Rejang Lebong Regency (km), 2015*..... 261

Tabel 9.1.2 Jumlah Kendaraan yang Melakukan Pembayaran Pajak Menurut Jenisnya di Kabupaten Rejang Lebong, 2016/*Number of Vehicles that Make Tax Payments by Type in Rejang Lebong Regency, 2016*..... 262

Tabel 9.2.1 Jumlah Kantor Pos Pembantu Menurut Kecamatan di Kabupaten Rejang Lebong, 2012–2016/*Table 9.2.1 Number of Auxiliary Post Office by Subdistrict in Rejang Lebong Regency, 2012–2016* ..... 264

Tabel 9.2.2 Fasilitas Fisik Pelayanan Pos di Kabupaten Rejang Lebong, 2015–2016/*Table 9.2.2 Physical Facility of Post Services in Rejang Lebong Regency, 2015–2016* ..... 265

Tabel 9.2.3 Fasilitas Fisik Pelayanan Pos per Kecamatan di Kabupaten Rejang Lebong, 2016/*Table 9.2.3 Physical Facility of Post Services by Subdistrict in Rejang Lebong Regency, 2016* ..... 266

Tabel 9.2.4 Operasional Bidang Lalu Lintas Pos di Kabupaten Rejang Lebong, 2016/*Table 9.2.4 Operational of Post Traffic in Rejang Lebong Regency, 2016* ..... 268

Tabel 9.2.5 Banyaknya Lalu Lintas Surat Menurut Jenis Surat di Kabupaten Rejang Lebong, 2016/*Table 9.2.5 Mail Traffic in Rejang Lebong Regency, 2016* ..... 269

Tabel 9.2.6 Lalu Lintas Wesel Pos di Kabupaten Rejang Lebong, 2012–2016/*Table 9.2.6 Post Money Traffic in Rejang Lebong Regency, 2012–2016* ..... 270

Tabel 9.2.7 Lalu Lintas Wesel Pos per Kecamatan di Kabupaten Rejang Lebong, 2016/*Table 9.2.7 Post Money Traffic by Subdistrict in Rejang Lebong Regency, 2016* ..... 271

Tabel 9.2.8 Banyaknya Pengiriman Surat Dalam Negeri di Kabupaten Rejang Lebong, 2016/*Table 9.2.8 Number of Domestic Mail Delivery in Rejang Lebong Regency, 2016* ..... 272

Tabel 9.2.9 Banyaknya Pengiriman Wesel Pos, Paket Pos, dan Jasa Giro di Kabupaten Rejang Lebong, 2016/*Table 9.2.10 Number of Post Money, Parcel Post, and Giro Services in Rejang Lebong Regency, 2016* ..... 274

Tabel 9.2.10 Rata-rata Tarif Surat, Kartu Pos, Wesel, Paket Pos, dan Jasa Giro Dalam Negeri di Kabupaten Rejang Lebong, 2016/*Table 9.2.11 Average Domestic Tariff of Mail, Post Card, Post Money, Parcel Post, and Giro Services in Rejang Lebong Regency, 2016* ..... 275

Tabel 10.1 Realisasi Pendapatan Pemerintah Kabupaten Rejang Lebong Menurut Jenis Pendapatan (ribu rupiah), 2012–2016/*Table 10.1 Actual Revenues of Government of Rejang Lebong Regency by Source of Revenues (thousand rupiahs), 2012–2016* ..... 280

Tabel 10.2 Realisasi Belanja Pemerintah Kabupaten Rejang Lebong Menurut Jenis Belanja (ribu rupiah), 2012–2016/*Table 10.2 Actual Expenditures of Government of Rejang Lebong Regency by Kind of Expenditures (thousand rupiahs), 2012–2016* ..... 282

Tabel 10.3 Pokok Ketetapan dan Realisasi Penerimaan PBB di Kabupaten Rejang Lebong, 2016/*Table 10.3.1 Principal Provisions and Realization of Land and Housing Tax Revenue in Rejang Lebong Regency, 2016* ..... 284

Tabel 11.1 Pengeluaran Rata-rata Perkapita Sebulan Menurut Golongan Pengeluaran dan Kelompok Barang di Kabupaten Rejang Lebong (rupiah), 2016/*Table 11.1 Average Expenditure Per Capita Per Month by Expenditure Class and Commodity Group in Rejang Lebong Regency (rupiahs), 2016* ..... 293

Tabel 11.2 Pengeluaran Rata-rata Perkapita Sebulan Menurut Kelompok Makanan di Kabupaten Rejang Lebong (rupiah), 2016/*Table 11.2 Average*

LIST OF TABLES

*Expenditure Per Capita Per Month by Food Group in Rejang Lebong Regency (rupiahs), 2016* ..... 294

Tabel 11.3 Pengeluaran Rata-rata Perkapita Sebulan Menurut Kelompok Bukan Makanan di Kabupaten Rejang Lebong (rupiah), 2016/*Table 11.3 Average Expenditure Per Capita Per Month by Non Food Group in Rejang Lebong Regency (rupiahs), 2016* ..... 295

Tabel 12.1 Produk Domestik Regional Bruto Atas Dasar Harga Berlaku Menurut Lapangan Usaha di Kabupaten Rejang Lebong (miliar rupiah), 2013–2016/*Table 12.1 Gross Regional Domestic Product at Current Market Prices by Industry in Rejang Lebong Regency (billion rupiahs), 2013– 2016* ..... 308

Tabel 12.2 Produk Domestik Regional Bruto Atas Dasar Harga Konstan 2010 Menurut Lapangan Usaha di Kabupaten Rejang Lebong (miliar rupiah), 2013–2016/*Table 12.2 Gross Regional Domestic Product at 2010 Constant Market Prices by Industry in Rejang Lebong Regency (billion rupiahs), 2013–2016* ..... 309

Tabel 12.3 Distribusi Persentase Produk Domestik Regional Bruto Atas Dasar Harga Berlaku Menurut Lapangan Usaha di Kabupaten Rejang Lebong (persen), 2013–2016/*Table 12.3 Percentage Distribution of Gross Regional Domestic Product at Current Market Prices by Industry in Rejang Lebong Regency (percent), 2012–2015* ..... 310

Tabel 12.4 Laju Pertumbuhan Produk Domestik Regional Bruto Atas Dasar Harga Konstan 2010 Menurut Lapangan Usaha di Kabupaten Rejang Lebong (miliar rupiah), 2013–2016/*Table 12.4 Growth Rate of Gross Regional Domestic Product at 2010 Constant Market Prices by Industry in Rejang Lebong Regency (billion rupiahs), 2013–2016* ..... 311

Tabel 12.5 Indeks Harga Implisit Produk Domestik Regional Bruto Menurut Lapangan Usaha di Kabupaten Rejang Lebong (2010=100), 2013–2016/*Table 12.5 Implicit Price Index of Gross Regional Domestic Product by Industry in Rejang Lebong Regency (2010=100), 2013–2016* ..... 312

Tabel 12.6 Laju Implisit Produk Domestik Regional Bruto Menurut Lapangan Usaha di Kabupaten Rejang Lebong, 2013–2016/*Table 12.6 Implicit Growth Rate of Gross Regional Domestic Product by Industry in Rejang Lebong Regency, 2013–2016* ..... 313

Tabel 13.1 Jumlah Penduduk Menurut Kabupaten di Provinsi Bengkulu (ribu), 2012–2016/*Table 13.1 Population by Regency in Bengkulu Province (thousand), 2012–2016* ..... 318

Tabel 13.2 Laju Pertumbuhan Produk Domestik Regional Bruto Atas Dasar Harga Konstan 2010 di Provinsi Bengkulu (persen), 2012–2016/*Table 13.4 Growth Rate of Gross Regional Domestic Product at 2010 Constant Market Prices by Subdistrict in Bengkulu Province (percent), 2011–2015* ..... 319

Tabel 13.3 Jumlah Penduduk Miskin Menurut Kabupaten/Kota di Provinsi Bengkulu (ribu), 2012–2016/*Table 13.5 Number of Poor People by Regency in Bengkulu Province (thousand), 2012–2016* ..... 320

## DAFTAR GAMBAR

### LIST OF FIGURES

		halaman page
Gambar 1.1	Persentase Luas Wilayah Menurut Tekstur Tanah di Kabupaten Rejang Lebong, 2016 (Persen) <i>The Percentage of Total Area by Drainage in Rejang Lebong Regency, 2016 (Percent)</i>	10
Gambar 2.1	Jumlah PNS Menurut Golongan di Kabupaten Rejang Lebong, 2016 <i>Number of Civil Servant by Rank Level in Rejang Lebong Regency, 2016</i>	30
Gambar 3.1	Piramida Penduduk Kabupaten Rejang Lebong, 2016 <i>Population Piramyd of Rejang Lebong Regency, 2016</i>	47
Gambar 3.2	Persentase Penduduk Berumur 15 Tahun ke atas yang Bekerja Menurut Lapangan Usaha di Kabupaten Rejang Lebong, 2015 <i>Percentage of Population 15 Years Old and Over who Worked by Industry in Rejang Lebong Regency, 2015</i>	48
Gambar 4.1	Rasio Murid-Guru Menurut Tingkat Pendidikan di Kabupaten Rejang Lebong, 2016 <i>Pupil-Teacher Ratio by Level of Education in Rejang Lebong Regency, 2016</i>	78
Gambar 4.2	Jumlah Kasus 10 Penyakit Terbanyak di Kabupaten Rejang Lebong, 2016 <i>Number of Cases of the 10 Most Diseases in Rejang Lebong Regency, 2016</i>	80
Gambar 5.1	Luas Panen Jagung, Kedelai, Kacang Tanah, Kacang Hijau, Ubi Kayu, Ubi Jalar di Kabupaten Rejang Lebong, 2015	



	<i>Harvested Area of Maize, Soybean, Peanut, Mungbean, Cassava, and Sweet Potato by Subdistrict in Rejang Lebong Regency, 2015</i>	147
Gambar 6.1	Nilai Penjualan Listrik di Kabupaten Rejang Lebong, 2012-2016 (Milyar Rupiah)	
	<i>Electricity Municipality Sales in Rejang Lebong Regency, 2012-2016 (Billion Rupiah)</i>	
Gambar 6.2	Jumlah pelanggan PDAM di Kabupaten Rejang Lebong, 2012-2016	191
	<i>The Number of Water Supply Consumers In Rejang Lebong Regency, 2012-2016</i> .....	192
Gambar 7.1	Persentase Penerbitan Perizinan Baru dan Perpanjangan di Kabupaten Rejang Lebong, 2016	
	<i>Percentage of Issuance of New Permits and Extensions in Rejang Lebong Regency, 2016</i>	214
Gambar 8.1	Jumlah Hotel/ Penginapan/ Losmen dan Kamar di Kabupaten Rejang Lebong, 2016	
	<i>Number of Hotels and Rooms in Rejang Lebong, 2016</i>	238
Gambar 9.1	Lalu Lintas Wesel Pos di Kabupaten Rejang Lebong (Juta Rupiah), 2012-2016	
	<i>Post Money Traffic in Rejang Lebong Regency (Million Rupiahs), 2012-2016</i>	258
Gambar 11.1	Pengeluaran Rata-rata perkapita Makanan dan Non Makanan Sebulan di Kabupaten Rejang Lebong (Rupiah), 2016	
	<i>Average percapita Expenditure of Food and Non-Food Monthly in Rejang Lebong Regency (Rupiahs), 2016</i>	292
Gambar 12.1	Laju Pertumbuhan PDRB Kabupaten Rejang Lebong (Persen), 2011-2016	
	<i>Regional GDP Growth Rate of Rejang Lebong Regency (Percent), 2011-2016</i>	307

## PENJELASAN UMUM/EXPLANATORY NOTES

Tanda-tanda, satuan-satuan, dan lain-lainnya yang digunakan dalam publikasi ini adalah sebagai berikut:

*Symbols, measurement units, and acronyms which are used in this publication, are as follows:*

### 1. TANDA-TANDA/SYMBOLS

Data tidak tersedia/ <i>Data not available</i>	:	...
Tidak ada atau nol / <i>Null or zero</i>	:	–
Data dapat diabaikan/ <i>Data negligible</i>	:	0
Tanda decimal/ <i>Decimal point</i>	:	,
Data tidak dapat ditampilkan/ <i>Not applicable</i>	:	NA
Angka perkiraan/ <i>Estimated figures</i>	:	e
Angka sementara/ <i>Preliminary figures</i>	:	x
Angka sangat sementara/ <i>Very preliminary figures</i>	:	xx
Angka diperbaiki/ <i>Revised figures</i>	:	r

### 2. SATUAN/UNITS

barrel/ <i>barrel</i>	:	158,99 liter/ <i>litres</i> = 1/6,2898 m <sup>3</sup>
hektar (ha)/ <i>hectare (ha)</i>	:	10 000 m <sup>2</sup>
kilometer (km)/ <i>kilometres (km)</i>	:	1 000 meter/ <i>meters</i> (m)
knot/ <i>knot</i>	:	1,8523 km/jam (km/hour)
kuintal/ <i>quintal</i>	:	100 kg
KWh	:	1 000 Watt <i>hour</i>
MWh	:	1 000 KWh
liter (untuk beras)/ <i>litre (for rice)</i>	:	0,80 kg
ons/ <i>ounce</i>	:	28,31 gram/ <i>grams</i>
ton	:	1 000 kg

Satuan lain: buah, dus, butir, helai/lembar, kaleng, batang, pulsa, ton kilometer (ton-km), jam, menit, persen (%).

*Other units: unit, pack, pieces, sheet, tin, pulse, ton-kilometres(ton-km), hour, minute, percent (%).*

Perbedaan angka di belakang koma disebabkan oleh pembulatan angka.

*The difference in decimal numbers is caused by rounding.*

## Curah hujan di Kabupaten Rejang Lebong

Rata-rata : 370 mm

Tertinggi bulan April 2016, 729 mm

**1**

**GEOGRAFI DAN IKLIM**

**GEOGRAPHY AND CLIMATE**

## Luas Wilayah Kabupaten Rejang Lebong

**151.576 Ha**

Kecamatan terluas, Kec. Padang Ulak Tanding

14,38% dari Total Luas Kabupaten

<https://rejanglebongkab.bps.go>

**PENJELASAN TEKNIS**

1. Secara astronomis, Indonesia terletak antara 60 08' Lintang Utara dan 110 15' Lintang Selatan dan antara 940 45'–1410 05' Bujur Timur dan dilalui oleh garis ekuator atau garis khatulistiwa yang terletak pada garis lintang 00.
2. Berdasarkan posisi geografisnya, negara Indonesia memiliki batas-batas: Utara - Negara Malaysia, Singapura, Filipina, dan Laut Cina Selatan; Selatan - Negara Australia dan Samudera Hindia; Barat - Samudera Hindia; Timur - Negara Papua Nugini, Timor Leste, dan Samudera Pasifik.
3. Berdasarkan letak geografisnya, kepulauan Indonesia berada di antara Benua Asia dan Benua Australia, serta di antara Samudera Hindia dan Samudera Pasifik.
4. Indonesia terdiri dari 34 provinsi yang terletak di lima pulau besar dan empat kepulauan, yaitu:
  - Pulau Sumatera: Aceh, Sumatera Utara, Sumatera Barat, Riau, Jambi, Sumatera Selatan, Bengkulu, dan Lampung.
  - Kepulauan Riau: Kepulauan Riau.

**TECHNICAL NOTES**

1. *Astronomically, Indonesia is located between 60 08' North latitude and 110 15' South latitude, and between 940 45' and 1410 05' East longitude and lies on equator line located at 00 latitude line.*
2. *In terms of geographic position, Indonesia has boundaries as follows: North - Malaysia, Singapore, Philippines, and South China Sea; South - Australia and Indian Ocean; West - Indian Ocean; East - Papua New Guinea, Timor Leste, and Pasific Ocean.*
3. *In terms of geographic location, Indonesia is located between Asian Continent and Australian Continent, and between Indian Ocean and Pasific Ocean.*
4. *Indonesia has 34 provinces spreading over five main islands and four archipelago. These include:*
  - *Sumatera Island: Aceh, Sumatera Utara, Sumatera Barat, Riau, Jambi, Sumatera Selatan, Bengkulu, and Lampung.*
  - *Riau Archipelago: Kepulauan*

## GEOGRAPHY AND CLIMATE

- Kepulauan Bangka Belitung: Kepulauan Bangka Belitung.
  - Pulau Jawa: DKI Jakarta, Jawa Barat, Banten, Jawa Tengah, DI Yogyakarta, dan Jawa Timur.
  - Kepulauan Nusa Tenggara (Sunda Kecil): Bali, Nusa Tenggara Barat, dan Nusa Tenggara Timur.
  - Pulau Kalimantan: Kalimantan Barat, Kalimantan Tengah, Kalimantan Selatan, Kalimantan Timur, dan Kalimantan Utara.
  - Pulau Sulawesi: Sulawesi Utara, Gorontalo, Sulawesi Tengah, Sulawesi Selatan, Sulawesi Barat, dan Sulawesi Tenggara.
  - Kepulauan Maluku: Maluku dan Maluku Utara.
  - Pulau Papua: Papua dan Papua Barat.
  - Kepulauan Riau: Kepulauan Riau.
  - *Bangka Belitung Archipelago: Kepulauan Bangka Belitung.*
  - *Jawa Island: DKI Jakarta, Jawa Barat, Banten, Jawa Tengah, DI Yogyakarta, and Jawa Timur.*
  - *Nusa Tenggara Archipelago (Sunda Kecil): Bali, Nusa Tenggara Barat, and Nusa Tenggara Timur.*
  - *Kalimantan Island: Kalimantan Barat, Kalimantan Tengah, Kalimantan Selatan, Kalimantan Timur and Kalimantan Utara.*
  - *Sulawesi Island: Sulawesi Utara, Gorontalo, Sulawesi Tengah, Sulawesi Selatan, Sulawesi Barat, and Sulawesi Tenggara.*
  - *Maluku Archipelago: Maluku and Maluku Utara.*
  - *Papua Island: Papua and Papua Barat.*
5. Badan Pusat Statistik (BPS) telah melakukan pendataan Potensi Desa (Podes) sejak tahun 1980. Sejak saat itu, Podes dilaksanakan secara rutin sebanyak 3 kali dalam kurun waktu sepuluh tahun untuk mendukung kegiatan Sensus Penduduk, Sensus Pertanian, ataupun Sensus Ekonomi. Dengan demikian, fakta penting terkait ketersediaan infrastruktur dan potensi yang dimiliki oleh setiap wilayah dapat
5. *BPS-Statistics Indonesia has already recorded village potential (Podes) since 1980. Since then, Podes regularly implemented 3 (three) times within ten years to support the activities of the Population Census, Agriculture Census, or Economic Census. Thus, important facts related to the availability of infrastructure and the potential possessed by each region can be monitored regularly and continually.*

dipantau perkembangannya secara berkala dan terus menerus.

6. Sejak tahun 2008, pendataan Podes mengalami perubahan dengan adanya penambahan kuesioner suplemen kecamatan dan kabupaten/kota. Penambahan kuesioner tersebut bertujuan untuk meningkatkan manfaat data Podes bagi para konsumen data dan pemerintah daerah dalam perencanaan pembangunan wilayah.
  7. Data Podes merupakan satu-satunya sumber data kewilayahan yang muatannya beragam dan memberi gambaran tentang situasi pembangunan suatu wilayah (regional). Ini berbeda dengan data dari hasil pendekatan rumah tangga yang lebih menekankan pada dimensi aktivitas sektoral. Keduanya sama penting dan menjadi kekayaan BPS.
  8. Cakupan Wilayah  
Pencacahan Podes dilakukan secara sensus terhadap seluruh wilayah administrasi pemerintahan terendah setingkat desa (yaitu desa, kelurahan, nagari, Unit Permukiman Transmigrasi (UPT)) yang masih dibina oleh kementerian terkait.
6. *Since 2008, Podes has been changed especially in providing additional information from Subdistrict and regency/municipality, using separate questionnaires. The goal of these changes is to provide more benefits for data users and local government in regional development planning.*
  7. *Podes data is the only one source of spatial data consisting of various information and providing a picture of development progress in a region. The Podes data are different from data resulted from household surveys focusing on the dimension of sectoral activities. Both kind of data are important and become the trade mark of BPS on the data richness aspect.*
  8. *Podes Coverage*  
*Podes enumeration is implemented as a census of the lowest governmental administrative region equivalent to village (i.e. village, sub-Subdistrict, nagari, and Transmigration Settlement Unit which is still fostered by the relevant*

## GEOGRAPHY AND CLIMATE

Berdasarkan hasil Podes 2014, ada sebanyak 82.190 wilayah setingkat desa yang tersebar di 511 kabupaten/kota.

### 9. Metode Pengumpulan Data

Pengumpulan data Podes 2014 dilakukan melalui wawancara langsung oleh petugas terlatih dengan narasumber yang relevan. Petugas adalah aparaturnya ataupun mitra kerja BPS Kabupaten/Kota, sementara narasumber adalah kepala desa/lurah atau narasumber lain yang memiliki pengetahuan terhadap wilayah target pencacahan.

10. Desa/Kelurahan Tepi Laut adalah desa/kelurahan yang sebagian atau seluruh wilayahnya bersinggungan langsung dengan laut, baik berupa pantai maupun tebing karang.

11. Desa/Kelurahan bukan tepi laut adalah desa/kelurahan yang wilayahnya tidak bersinggungan langsung dengan laut.

12. Desa/Kelurahan Lereng/Puncak adalah desa/kelurahan yang sebagian besar wilayahnya berada di puncak gunung/pegunungan atau terletak di antara puncak sampai lembah.

*ministries). There were 82,190 village-level areas spread over 511 regencies/municipalities based on the result of Podes 2014.*

### 9. Method of Data Collection

*Data collection of Podes 2014 carried out through direct interviews by trained personnel with relevant respondents. The interviewers are BPS Regency/Municipality personnel or partners, meanwhile, the selected respondents are the village head/sub-Subdistrict head or other respondents who have the knowledge towards the target area of enumeration.*

10. *Coastal Village/Coastal Sub-Subdistrict is a village/sub-Subdistrict which some areas are intersect/directly adjacent to the sea, either gently sloping/flat beach or cliffs/reef.*

11. *Non Coastal Village/Non Coastal Sub-Subdistrict is a village which has no area that intersect/directly adjacent to the sea.*

12. *Slope/Peak Village/Sub-Subdistrict is a village/sub-Subdistrict which the largest part of village/sub-Subdistrict lies on the highest part of mount/mountain or lies between*



13. Desa/Kelurahan lembah adalah desa/kelurahan yang wilayahnya sebagian besar merupakan daerah rendah yang terletak di antara dua gunung/pegunungan atau daerah yang mempunyai kedudukan lebih rendah dibandingkan daerah sekitarnya.  
*the peak to the valley.*
13. Valley Village/Sub-Subdistrict area is a village/sub-Subdistrict with the largest part of the village/sub-Subdistrict is a low area between two mountains or area that have a position lower than the surrounding areas.
14. Desa/Kelurahan Dataran adalah desa/kelurahan yang sebagian besar wilayahnya tampak datar, rata, dan membentang.  
*14. Flat Village/Sub-Subdistrict is a village/sub-Subdistrict which the largest part of village1/sub-Subdistrict looked plane, flat, and stretches.*
15. Berdasarkan Peraturan Pemerintah Nomor 82 Tahun 2001 tentang Pengolahan Kualitas Air dan Pengendalian Pencemaran Air, klasifikasi mutu air ditetapkan menjadi empat kelas, yaitu: Kelas I, Kelas II, Kelas III, dan Kelas IV.  
*15. Government Regulation Number 82 year 2001 on Water Quality Management and Water Pollution Control states that water quality is classified into four categories: Class I, Class II, Class III, and Class IV.*
16. Kelas I, air yang dapat digunakan untuk air bahan baku air minum dan atau peruntukan lain yang mensyaratkan mutu air yang sama dengan kegunaan tersebut.  
*16. Class I, water that can be used for drinking and other uses requiring the same water quality category.*
17. Kelas II, air yang dapat digunakan untuk prasarana atau sarana rekreasi air, pembudidayaan ikan air tawar, peternakan, air untuk mengairi pertanian, dan atau peruntukan lain yang mensyaratkan mutu air yang sama  
*17. Class II, water that can be used for water recreation infrastructure, fresh water fish culture, animal husbandry, watering cropping, and other uses requiring the same water quality category.*

dengan kegunaan tersebut.

18. Kelas III, air yang dapat digunakan untuk pembudidayaan ikan air tawar, peternakan, air untuk mengairi pertanian, dan atau peruntukan lain yang mensyaratkan mutu air yang sama dengan kegunaan tersebut.

*18. Class III, water that can be used for fresh water fish culture, animal husbandry, watering cropping, and other uses requiring the same water quality category.*

19. Kelas IV, air yang dapat digunakan untuk pertanian dan atau peruntukan lain yang mensyaratkan mutu air yang sama dengan kegunaan tersebut.

*19. Class IV, water that can be used for watering cropping and other uses requiring the same water quality category.*

20. Penentuan status mutu air sungai dilakukan dengan Metode Indeks Pencemaran (IP).

20.

*21. Determination of river water quality status with Pollutant Index Method.*

21. Metode IP: Status mutu air dihitung berdasarkan data sesaat dengan Metode Indeks Pencemaran Keputusan Menteri Lingkungan Hidup Nomor 115 tahun 2003 dibandingkan dengan kriteria mutu air kelas I dan kriteria mutu air kelas II Peraturan Pemerintah Nomor 82 tahun 2001. Status mutu yang diperoleh merupakan status mutu sesaat dan hanya berdasarkan parameter tertentu yang dipantau di tiap sungai dengan jumlah dan jenis yang berbeda.

*22. Pollutant Index Method: Status of water quality is assessed based on the transient data by Pollutant Index Method pursuant to Decree of Minister of Environment Number 115 Year 2003 compared to the water quality criteria Class I and the water quality criteria Class II of Government Regulation Number 82 Year 2001. The quality status obtained is transient quality status and only based on certain parameters monitored at every river at different amount and with different types of parameters.*

**ULASAN****DESCRIPTION****1.1 Keadaan Geografi**

Kabupaten Rejang Lebong memiliki luas wilayah 151.576 hektar tersebar ke dalam 15 wilayah Kecamatan, wilayah terluas adalah Kecamatan Padang Ulak Tanding sebesar 21.796 hektar sedangkan wilayah terkecil adalah Kecamatan Curup Timur dengan luas wilayah sebesar 342 hektar.

Secara geografis Kabupaten Rejang Lebong terletak di antara dua buah bukit yakni sebelah barat di apit oleh pegunungan Bukit Barisan dan sebelah timur di apit oleh Bukit Kaba dengan batas-batas wilayah sebagai berikut:

- a. Sebelah Utara berbatasan dengan Kabupaten Lebong Provinsi Bengkulu;
- b. Sebelah Timur berbatasan dengan Kota Lubuk Linggau dan Kabupaten Musi Rawas Provinsi Sumatera Selatan;
- c. Sebelah Selatan berbatasan dengan Kabupaten Kepahiang dan Kabupaten Empat Lawang Provinsi Sumatera Selatan;
- d. Sebelah Barat berbatasan dengan Kabupaten Bengkulu Utara dan Kabupaten Bengkulu Tengah Provinsi Bengkulu.

**1.1 Geographical Condition**

*Rejang Lebong Regency has an area of 151.576 hectares spread out into 15 of Subdistricts, the largest is the Padang UlakTanding Subdistrict with an area of 21.796 hectares while the smallest is Curup Timur Subdistrict with an area of 342 hectares.*

*Geographically, Rejang Lebong Regency is located between two hills, Bukit Barisan Mountains in the west and Bukit Kaba in the east with boundaries as follows:*

- a. Lebong Regency of Bengkulu Province in the north;*
- b. Lubuk Linggau and Musi Rawas Regency of Sumatera Selatan Province in the east;*
- c. Kepahiang Regency of Bengkulu Province and Empat Lawang Regency of Sumatera Selatan Province in the south;*
- d. Bengkulu Utara and Bengkulu Tengah Regency of Bengkulu Province in the west.*

**Gambar** 1.1  
**Picture**

**Persentase Luas Wilayah Menurut Kecamatan di Kabupaten Rejang Lebong (km<sup>2</sup>), 2016**  
**Percentage of Total Area by Subdistrict In Rejang Lebong Regency (square km), 2016**



**Iklm**

Jumlah curah hujan di Kabupaten Rejang Lebong menurut pos Dinas Pertanian dan Perikanan Curup Rejang Lebong pada tahun 2016 berkisar antara 200-700-an mm setiap bulan. Curah hujan terendah terjadi pada bulan Desember dengan jumlah curah hujan sebanyak 230 mm selama sebulan.

**Climate**

*Total rainfall in Rejang Lebong by Dinas Pertanian dan Perikanan Curup Rejang Lebong rain post in 2016 ranged between 200-700 mm every month. The lowest rainfall occurs in December by the number of rainfall is only 230 mm for a month.*

## 1.1 GEOGRAFI/GEOGRAPHY

**Tabel 1.1.1** Luas Wilayah Menurut Kecamatan di Kabupaten Rejang Lebong, 2016  
**Table** *Total Area by Subdistrict in Rejang Lebong Regency, 2016*

Kecamatan <i>Subdistrict</i>		Luas (Ha) <i>Total Area (Ha)</i>	Persentase <i>Percentage</i>
(1)		(2)	(3)
1	Curup	359	0.24
2	Curup Utara	5 918	3.90
3	Curup Timur	342	0.22
4	Curup Selatan	4 796	3.16
5	Curup Tengah	852	0.56
6	Sindang Kelingi	12 712	8.39
7	Sindang Dataran	6 649	4.39
8	Kota Padang	17 229	11.37
9	Sindang Beliti Ilir	19 254	12.70
10	Bermani Ulu	9 876	6.52
11	Bermani Ulu Raya	14 636	9.66
12	Padang Ulak Tanding	21 796	14.38
13	Binduriang	8 846	5.83
14	Sindang Beliti Ulu	12 515	8.26
15	Selupu Rejang	15 796	10.42
<b>Rejang Lebong</b>		<b>151 576</b>	<b>100.00</b>

Sumber/Source: Kantor Pertanahan/Badan Pertanahan Nasional Kab. Rejang Lebong

**Tabel** 1.1.2 **Luas Wilayah Menurut Ketinggian Tanah di Kabupaten Rejang Lebong, 2016**  
**Table** 1.1.2 **The Area of Mainland by Altitude in Rejang Lebong Regency, 2016**

Ketinggian (meter)	Luas	
	Ha	Persentase
(1)	(2)	(3)
... - 100	2 537	1.67
100 - 500	44 025	29.04
500 - 1.000	36 886	24.33
1.000 +	68 128	44.95
Jumlah	151 576	100.00

Sumber/Source: Kantor Pertanahan/Badan Pertanahan Nasional Kab. Rejang Lebong

**Tabel**  
**Table 1.1.3**

**Luas Wilayah Menurut Ketinggian Tanah per Kecamatan di Kabupaten Rejang Lebong, 2016**

*The Area of Mainland by Altitude and Subdistrict in Rejang Lebong Regency, 2016*

Kecamatan	Ketinggian Tanah (meter)			
	0 - 100	100 - 500	500 - 1.000	> 1.000
(1)	(2)	(3)	(4)	(5)
Curup	-	14	133	212
Curup Utara	-	-	1 889	4 029
Curup Timur	-	13	146	183
Curup Selatan	-	17	2 189	2 590
Curup Tengah	-	17	341	494
Sindang Kelingi	-	3 896	465	8 351
Sindang Dataran	-	2 990	630	3 029
Kota Padang	2 009	11 845	255	3 120
Sindang Beliti Ilir	528	10 865	467	7 394
Bermani Ulu	-	1 964	5 686	2 226
Bermani Ulu Raya	-	1 533	4 111	8 992
Padang Ulak Tanding	-	4 886	3 579	13 331
Binduriang	-	2 653	3 010	3 183
Sindang Beliti Ulu	-	3 070	3 812	5 633
Selupu Rejang	-	262	10 173	5 361
Jumlah	2 537	44 025	36 886	68 128

Sumber/Source: Kantor Pertanahan/Badan Pertanahan Nasional Kab. Rejang Lebong

**Tabel 1.1.4** Luas Wilayah Menurut Kemiringan Tanah di Kabupaten Rejang Lebong, 2016  
**Table** *The Area of Mainland by Slope in Rejang Lebong Regency, 2016*

Kemiringan Tanah ( <sup>o</sup> )	Luas	
	Ha	Persentase
(1)	(2)	(3)
0 - 2	18 277	12.06
2 - 15	37 615	24.82
15 - 40	47 712	31.48
40 +	47 972	31.65
Jumlah	151 576	100.00

Sumber/Source: Kantor Pertanahan/Badan Pertanahan Nasional Kab. Rejang Lebong



**Tabel**  
**Table** 1.1.5

**Luas Wilayah Menurut Kemiringan Tanah per Kecamatan di Kabupaten Rejang Lebong, 2016**

*The Area of Mainland by Slope and Subdistrict in Rejang Lebong Regency, 2016*

Kecamatan	Kemiringan Tanah (°)			
	0 - 2	2 - 15	15 - 40	> 40
(1)	(2)	(3)	(4)	(5)
Curup	145	114	60	40
Curup Utara	342	531	406	4 639
Curup Timur	79	76	102	85
Curup Selatan	697	1 459	620	2 020
Curup Tengah	134	188	209	321
Sindang Kelingi	619	5 721	4 257	2 115
Sindang Dataran	874	1 959	1 577	2 239
Kota Padang	985	4 072	6 744	5 428
Sindang Beliti Ilir	615	3 908	7 973	6 758
Bermani Ulu	1 999	2 269	2 484	3 124
Bermani Ulu Raya	1 832	2 452	3 412	6 940
Padang Ulak Tanding	2 463	3 696	7 766	7 871
Binduriang	1 626	3 394	3 198	628
Sindang Beliti Ulu	2 692	3 358	3 979	2 486
Selupu Rejang	3 175	4 418	4 925	3 278
Jumlah	18 277	37 615	47 712	47 972

Sumber/Source: Kantor Pertanahan/Badan Pertanahan Nasional Kab. Rejang Lebong

**Tabel 1.1.6**  
**Luas Wilayah Menurut Kedalaman Efektif Tanah di Kabupaten Rejang Lebong, 2016**  
*The Area of Mainland by Effectivity Depth in Rejang Lebong Regency, 2016*

Kedalaman (cm)	Luas	
	Ha	Persentase
(1)	(2)	(3)
0 - 30	-	-
30 - 60	13 508	8.91
60 - 90	78 926	52.07
90 +	59 142	39.02
Jumlah	151 576	100.00

Sumber/Source: Kantor Pertanahan/Badan Pertanahan Nasional Kab. Rejang Lebong

**Tabel 1.1.7** Luas Wilayah Menurut Kemiringan Jenis Tanah di Kabupaten Rejang Lebong, 2016  
**Table** *The Area of Mainland by Kind in Rejang Lebong Regency, 2016*

Kecamatan	Luas	
	Ha	Persentase
(1)	(2)	(3)
Andosol	81 111	53.51
Alluvial	7 626	5.03
Rogosol	4 926	3.25
Latasol	10 621	7.01
Padsolik Merah Kuning/ Latasol Andosol	13 241	8.74
Komplek Padsolik Merah Kuning Litosol dan Latosol	14216	9.38
Komplek Padsolik Coklat Padsol dan Latosol	19 835	13.08
Renzina	-	-
Jumlah	151 576	100.00

Sumber/Source: Kantor Pertanahan/Badan Pertanahan Nasional Kab. Rejang Lebong

**Tabel 1.1.8** Luas Wilayah Menurut Tekstur Tanah di Kabupaten Rejang Lebong, 2016  
**Table** *The Area of Mainland by Texture in Rejang Lebong Regency, 2016*

Tekstur Tanah	Luas	
	Ha	Persentase
(1)	(2)	(3)
Halus	53 541	35.32
Sedang	86 729	57.22
Kasar	11 306	7.46
Jumlah	151 576	100.00

Sumber/Source: Kantor Pertanahan/Badan Pertanahan Nasional Kab. Rejang Lebong

**Tabel**  
**Table** 1.1.9

**Luas Wilayah Menurut Tekstur Tanah dan Kecamatan di Kabupaten Rejang Lebong, 2016**  
**The Area of Mainland by Texture and Subdistrict in Rejang Lebong Regency, 2016**

Kecamatan	Tekstur Tanah			Jumlah
	Halus	Sedang	Kasar	
	(1)	(2)	(3)	
Curup	1 820	9 192	1 260	12 272
Bermani Ulu	10 046	10 675	3 791	24 612
Selupu Rejang	1 975	10 602	3 215	15 792
Sindang Kelingi	4 306	13 129	1 925	19 360
Padang Ulak Tanding	19 458	22 584	1 115	43 157
Kota Padang	15 936	20 547	-	30 483

Sumber/Source: Kantor Pertanahan/Badan Pertanahan Nasional Kab. Rejang Lebong

**Luas Wilayah Menurut Drainase Tanah di Kabupaten Rejang  
Lebong, 2016**

**Tabel** 1.1.10 **The Area of Mainland by Drainage in Rejang Lebong Regency, 2016**

Jenis Drainase	Luas	
	Ha	Persentase
(1)	(2)	(3)
Tergenang Sepanjang Tahun	1 349	0.89
Kadang Tergenang	727	0.48
Tidak Tergenang	149 500	98.63
<b>Jumlah</b>	<b>151 576</b>	<b>100.00</b>

Sumber/Source: Kantor Pertanahan/Badan Pertanahan Nasional Kab. Rejang Lebong

**Tabel 1.1.11** Luas Wilayah Menurut Penggunaan Lahan di Kabupaten Rejang Lebong, 2016  
**Table** *The Area of Mainland by Usage in Rejang Lebong Regency, 2016*

Penggunaan Lahan	Tekstur Tanah	
	Ha	Persentase
(1)	(2)	(3)
Perkampungan/ Pemukiman/Sawah	53 125	35.05
Tegalan/Perkebunan	34 205	22.57
Kebun Campuran/ Semak/Alang	9 725	6.41
Hutan/Waduk/ Rawa/Danau	21 250	14.02
Kolam/Tambak/ Tanah Tandus	9 630	6.35
Lain-lain	23 641	15.60
Jumlah	151 576	100

Sumber/Source: Kantor Pertanahan/Badan Pertanahan Nasional Kab. Rejang Lebong

1.2 IKLIM/CLIMATE

Jumlah Hujan Bulanan Menurut Bulan di Kabupaten Rejang Lebong, 2016

Tabel  
Table

1.2.1

Amount of Monthly Rain by Month in Rejang Lebong Regency, 2016


Bulan Month	Nama Pos Post Name
	Dinas Pertanian dan Perikanan Curup, Rejang Lebong
(1)	(2)
Januari/January	348
Februari/February	329
Maret/March	410
April/April	729
Mei/May	231
Juni/June	318
Juli/July	379
Agustus/August	303
September/September	266
Oktober/October	329
November/November	568
Desember/December	230
Jumlah	4440

Sumber/Source: Badan Meteorologi Klimatologi dan Geofisika Stasiun Klimatologi KL I Pulau Baai, Bengkulu



Jumlah Pegawai Negeri Sipil  
Menurut Golongan Kepangkatan  
di Kabupaten Rejang Lebong

Number of Civil Servants by Hierarchy in Rejang Lebong Regency



<https://rejanglebongkab.bps.go>

**PENJELASAN TEKNIS****TECHNICAL NOTES**

- |   |   |
|---|---|
| <p>1. Anggota Dewan Perwakilan Rakyat Daerah (DPRD) dipilih melalui pemilihan umum (pemilu) dan dilantik dalam masa jabatan lima tahun.</p>   | <p>1. <i>Regional House of Representatives (DPRD) members are elected through a general election and appointed for a five-years membership.</i></p>   |
| <p>2. Susunan pemerintahan Republik Indonesia periode 2014–2019 terdiri dari presiden, wakil presiden, lembaga tinggi negara, kementerian, setingkat menteri, dan Lembaga Pemerintahan Non Kementerian (LPNK).</p>  | <p>2. <i>The government structure of the Republic of Indonesia period 2009–2014 consists of president, vice president, state supreme agencies, ministries, ministerial level institutions, and non-ministerial institutions.</i></p>            |
| <p>3. Lembaga tinggi negara terdiri dari Majelis Permusyawaratan Rakyat (MPR), Dewan Perwakilan Rakyat (DPR), Badan Pemeriksa Keuangan (BPK), dan Mahkamah Agung (MA), Dewan Perwakilan Daerah (DPD), Mahkamah Konstitusi (MK), dan Komisi Yudisial (KY).</p> | <p>3. <i>State supreme agencies consist of The People’s Consultative Assembly, The House of Representative, The Audit Board of the Republic of Indonesia, Supreme Court, Local Councils, Constitutional Court, and Judicial Commission.</i></p> |
| <p>4. Kementerian terdiri dari kementerian koordinator dan kementerian.</p>   | <p>4. <i>Ministries consist of coordinating ministry and departmental ministry.</i></p>   |
| <p>5. Kementerian koordinator terdiri dari bidang politik, hukum, dan keamanan (Polhukam), bidang perekonomian, bidang pembangunan manusia dan</p>  | <p>5. <i>Coordinating ministries consist of Coordinating Ministry for Political, Legal, and Security Affairs, Coordinating Ministry for the Economy, Coordinating Ministry for</i></p>  |

## GOVERNMENT

kebudayaan, dan bidang  
kemaritiman.

*Maritime Affairs, and Coordinating  
Ministry for Human Development  
and Culture*

6. Kementerian terdiri dari  
Kementerian Sekretaris Negara,  
Kementerian Dalam Negeri,  
Kementerian Luar Negeri,  
Kementerian Perencanaan  
Pembangunan Nasional/Bappenas,  
Kementerian Pertahanan,  
Kementerian Hukum dan Hak Asasi  
Manusia, Kementerian Keuangan,  
Kementerian Energi dan Sumber  
Daya Mineral, Kementerian  
Perindustrian, Kementerian  
Perdagangan, Kementerian  
Pertanian, Kementerian  
Perhubungan, Kementerian  
Kelautan dan Perikanan,  
Kementerian Ketenagakerjaan,  
Kementerian Badan Usaha Milik  
Negara, Kementerian Koperasi dan  
UKM, Kementerian Pekerjaan  
Umum dan Perumahan Rakyat,  
Kementerian Lingkungan Hidup dan  
Kehutanan, Kementerian Agraria  
dan Tata Ruang/Badan Pertanahan  
Nasional, Kementerian Kesehatan,  
Kementerian Kebudayaan dan  
Pendidikan Dasar Menengah,  
Kementerian Sosial, Kementerian  
Agama, Kementerian Pariwisata,  
Kementerian Komunikasi dan  
Informatika, Kementerian

6. *Departmental Ministries consist of  
State Secretary; Ministry of Home  
Affairs; Ministry of Foreign Affairs;  
Ministry of National Development  
Planning/Chairperson of National  
Development Planning Agency;  
Ministry of Defense; Ministry of  
Justice and Human Rights; Ministry  
of Finance; Ministry of Energy and  
Mineral Resources; Ministry of  
Industry; Ministry of Trade; Ministry  
of Agriculture; Ministry of  
Transportation; Ministry of  
Maritime Affairs and Fisheries;  
Ministry of Manpower; Ministry of  
State Owned Enterprises; Ministry of  
Cooperatives and Small and Medium  
Enterprises; Ministry of Public Works  
and Public Housing; Ministry of  
Environment and Forestry; Ministry  
of Agrarian Affairs and Spatial  
Planning/National Land Agency;  
Ministry of Health; Ministry of  
Culture and Elementary &  
Secondary Education; Ministry of  
Social Services; Ministry of Religious  
Affairs; Ministry of Tourism;  
Ministry of Communication and  
Informatics; Ministry of  
Empowerment of State Apparatus  
and Bureaucracy Reform; Ministry*

Pendayagunaan Aparatur Negara dan Reformasi Birokrasi, Kementerian Pemuda dan Olahraga, Kementerian Desa, Pembangunan Daerah Tertinggal dan Transmigrasi, Kementerian Riset Teknologi dan Pendidikan Tinggi, dan Kementerian Pemberdayaan Perempuan dan Perlindungan Anak.

7. Setingkat Menteri terdiri dari Kejaksaan Agung, Tentara Nasional Indonesia, dan Kepolisian Negara Republik Indonesia
8. Lembaga Pemerintah Non Kementerian terdiri dari Arsip Nasional Republik Indonesia, Badan Intelijen Negara, Badan Kepegawaian Negara, Badan Kependudukan dan Keluarga Berencana Nasional, Badan Koordinasi Penanaman Modal, Badan Informasi Geospasial, Badan Meteorologi, Klimatologi, dan Geofisika, Badan Narkotika Nasional, Badan Nasional Penanggulangan Bencana, Badan Nasional Penanggulangan Terorisme, Badan Nasional Penempatan dan Perlindungan Tenaga Kerja Indonesia, Badan Pengawasan Obat dan Makanan, Badan Pengawasan Tenaga Nuklir, Badan Pengawasan Keuangan dan Pembangunan, Badan

*of Youth and Sports Affairs; Ministry of Village Development, Disadvantaged Regions and Transmigration; Ministry of Research, Technology, and Higher Education; and Ministry of Women Empowerment and Child Protection*

*7. Ministerial Level Officials consist of, Attorney General, Indonesian National Defense Force, and Indonesian National Police.*

*8. Non Ministerial Institutions consist of National Archive of the Republic of Indonesia, State Intelligence Board, National Civil Service Agency, National Population and Family Planning Board, Investment Coordinating Board, Geospatial Information Agency, Meteorology, Climatology, and Geophysics Agency, National Narcotics Agency, National Agency for Disaster Management, National Counter Terrorism Agency, The National Authority for The Placement and Protection of Indonesian Overseas Workers, National Agency of Drugs and Foods Control, Nuclear Energy Controlling Board, Audit and Development Supervising Agency, Agency for the Assesment and*

## GOVERNMENT

Pengkajian dan Penerapan Teknologi, Badan Pusat Statistik, Badan SAR Nasional, Badan Standardisasi Nasional, Badan Tenaga Nuklir Nasional, Lembaga Administrasi Negara, Lembaga Ilmu Pengetahuan Indonesia, Lembaga Ketahanan Nasional, Lembaga Kebijakan Pengadaan Barang/Jasa Pemerintah, Lembaga Penerbangan dan Antariksa Nasional, Lembaga Sandi Negara, dan Perpustakaan Nasional Republik Indonesia.

*Application Technology, BPS-Statistics Indonesia, National Search and Rescue Agency, National Standardization Board, National Nuclear Energy Board, National Institute of Administration, National Institute of Science, National Resilience Institute, Government Procurement Policy Board, National Institute of Space and Aeronautics, National Crypto Agency, and National Library of Republic of Indonesia.*

**ULASAN****DESCRIPTION**

Kabupaten Rejang Lebong terdiri atas 34 kelurahan dan 122 desa yang tersebar di 15 Kecamatan, yaitu : Kota Padang, Binduriang, Sindang Beliti ilir, Padang Ulak Tanding, Sindang Beliti Ulu, Sindang Kelingi, Sindang Dataran, Curup, Curup Utara, Curup Selatan, Curup Timur, Curup Tengah, Bermani Ulu, Bermani Ulu Raya dan Selupu Rejang.

*Rejang Lebong Regency consists of 34 wards and 122 villages spread across 15 Subdistrict , namely: Kota Padang, Binduriang, Sindang Beliti ilir, Padang Ulak Tanding, Sindang Beliti Ulu, Sindang Kelingi, Sindang Dataran, Curup, Curup Utara, Curup Selatan, Curup Timur, Curup Tengah, Bermani Ulu, Ulu Bermani Raya and Selupu Rejang.*

Jumlah anggota DPR di Kabupaten Rejang Lebong tahun 2016 sebanyak 30 orang. Anggota DPR masih didominasi oleh laki-laki dimana 83 persennya berjenis kelamin laki-laki dan hanya 17 persen berjenis kelamin perempuan.

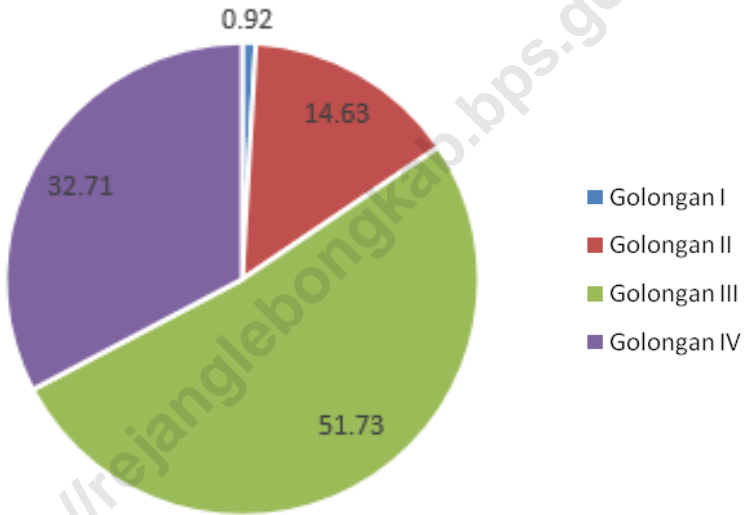
*The number of Parliament members in Rejang Lebong 2016 as many as 30 people. Parliament members are still dominated by men where 83 percent of them are male, and only 17 percent are female.*

Tahun 2016, jumlah Pegawai Negeri Sipil yang bekerja di lingkungan Pemerintah Daerah Kabupaten Rejang Lebong yang tercatat di Badan Kepegawaian Daerah sebanyak 5.536 orang. Jika dilihat menurut golongan, jumlah PNS terbanyak adalah golongan III yaitu sebanyak 51,73 persen, golongan IV sebanyak 32,71 persen, golongan II sebanyak 14,63 persen, dan sisanya adalah golongan I.

*In 2016, the amount of the Civil Servants who work in local government within the Rejang Lebong Regency stated in Civil Service Agency is 5.536 people. If viewed according to the group, most of Civil Servants was in group III wich was 51,73 percent, group IV was 32,71 percent, group II was 14,63 percent, and the remaining was from group I.*

Gambar 2.1  
Picture

Jumlah PNS Menurut Golongan di Kabupaten Rejang  
Lebong, 2016  
*Number of Civil Servant by Rank Level in Rejang Lebong  
Regency, 2016*





## 2.1 WILAYAH ADMINISTRATIF/*ADMINISTRATIVE AREA*

**Tabel** 2.1.1 **Jumlah Desa/Kelurahan Menurut Kecamatan di Kabupaten Rejang Lebong, 2016**  
**Table** *Number of Villages by Subdistrict in Rejang Lebong Regency, 2016*

	<b>Kecamatan Subdistrict</b>	<b>Desa/Village</b>	<b>Kelurahan/Village</b>	<b>Jumlah/Total</b>
	(1)	(2)	(3)	(4)
1	Curup	-	9	9
2	Curup Utara	12	2	14
3	Curup Timur	5	4	9
4	Curup Selatan	9	2	11
5	Curup Tengah	1	9	10
6	Sindang Kelingi	9	1	10
7	Sindang Dataran	6	-	6
8	Kota Padang	7	3	10
9	Sindang Beliti Ilir	10	-	10
10	Bermani Ulu	12	-	12
11	Bermani Ulu Raya	10	-	10
12	Padang Ulak Tanding	14	1	15
13	Binduriang	5	-	5
14	Sindang Beliti Ulu	9	-	9
15	Selupu Rejang	13	3	16
	<b>Rejang Lebong</b>	<b>122</b>	<b>34</b>	<b>156</b>

Sumber/Source: Dinas Sosial, Pemberdayaan Masyarakat dan Desa Kabupaten Rejang Lebong

**Tabel** 2.1.2 **Nama Desa/Kelurahan Menurut Kecamatan di Kabupaten Rejang Lebong, 2016**  
**Table** 2.1.2 **Village/Kelurahan Name by Subdistrict in Rejang Lebong Regency, 2016**

Kecamatan <i>Subdistrict</i>	Kode Desa/Kelurahan <i>Village/Kelurahan Code</i>	Nama Desa/Kelurahan <i>Village/Kelurahan Name</i>
(2)	(3)	(4)
KOTA PADANG	007	DESA DURIAN MAS
	008	DESA LUBUK MUMPO
	009	KELURAHAN DUSUN BARU
	010	KELURAHAN BEDENG SS
	011	DESA KOTA PADANG
	012	DESA SUKA RAMI
	013	DESA TABA ANYAR
	014	DESA DERATI
	015	KELURAHAN KOTA PADANG BARU
	016	DESA TANJUNG GELANG
SINDANG BELITI ILIR	001	DESA MERANTAU
	002	DESA PERIANG
	003	DESA BALAI BUTAR
	004	DESA LUBUK BELIMBING I
	005	DESA SARI PULAU
	006	DESA SUKA MERINDU
	007	DESA LUBUK BELIMBING II
	008	DESA LUBUK BINGIN BARU
	009	DESA LUBUK TUNJUNG
	010	DESA SUKA KARYA

Lanjutan tabel/*Continued Table*

Kecamatan <i>Subdistrict</i>	Kode Desa/Kelurahan <i>Village/Kelurahan Code</i>	Nama Desa/Kelurahan <i>Village/Kelurahan Name</i>
(2)	(3)	(4)
PADANG ULAK TANDING	028	DESA KARANG BARU
	029	DESA GURU AGUNG
	031	DESA TANJUNG SANAI I
	032	DESA TANJUNG SANAI II
	033	DESA ULAK TANDING
	034	KELURAHAN PASAR PADANG ULAK TANDING
	035	DESA TABA TINGGI
	036	DESA MUARA TELITA
	037	DESA T A K T O I
	040	DESA UJAN PANAS
	041	DESA KASIE KASUBUN
	042	DESA BELUMAI II
	043	DESA BELUMAI I
	044	DESA BUKIT BATU
	045	DESA AIR KATI
SINDANG KELINGI	001	DESA SINDANG JAYA
	006	DESA SINDANG JATI
	007	DESA AIR DINGIN
	008	DESA KAYU MANIS
	011	KELURAHAN BERINGIN TIGA
	012	DESA PELALO
	13	DESA BELITAR MUKA
	014	DESA BELITAR SEBERANG
	015	DESA TANJUNG AUR
016	DESA CAHAYA NEGERI	

GOVERNMENT

Lanjutan tabel/*Continued Table*

Kecamatan <i>Subdistrict</i>	Kode Desa/Kelurahan <i>Village/Kelurahan Code</i>	Nama Desa/Kelurahan <i>Village/Kelurahan Name</i>
(2)	(3)	(4)
BINDU RIANG	001	DESA KEPALA CURUP
	002	DESA SIMPANG BELITI
	003	DESA KAMPUNG JERUK
	004	DESA AIR APO
	005	DESA TABA PADANG
SINDANG BELITI ULU	001	DESA A P U R
	002	DESA LAWANG AGUNG
	003	DESA LUBUK ALAI
	004	DESA KARANG PINANG
	005	DESA TANJUNG AGUNG
	006	DESA PENGAMBANG
	007	DESA J A B I
	008	DESA TANJUNG HERAN
	009	DESA AIR NAU
SINDANG DATARAN	001	DESA IV SUKU MENANTI
	002	DESA BENGKO
	003	DESA SINAR GUNUNG
	004	DESA AIR RUSA
	005	DESA TALANG BELITAR
	006	DESA WARUNG POJOK

Lanjutan tabel/*Continued Table*

Kecamatan <i>Subdistrict</i>	Kode Desa/Kelurahan <i>Village/Kelurahan Code</i>	Nama Desa/Kelurahan <i>Village/Kelurahan Name</i>
(2)	(3)	(4)
CURUP	012	KELURAHAN AIR PUTIH LAMA
	013	KELURAHAN AIR RAMBAI
	014	KELURAHAN DWI TUNGGAL
	015	KELURAHAN ADIREJO
	016	KELURAHAN TALANG BENIH
	017	KELURAHAN JALAN BARU
	018	KELURAHAN PASAR BARU
	019	KELURAHAN PASAR TENGAH
	061	KELURAHAN TIMBUL REJO
BERMANI ULU	001	DESA BARU MANIS
	002	DESA AIR PIKAT
	003	DESA TEBAT TENONG DALAM
	004	DESA SUKA RAMI
	007	DESA PAGAR GUNUNG
	008	DESA AIR MUNDU
	009	DESA KAMPUNG SAJAD
	010	DESA SENTRAL BARU
	011	DESA KAMPUNG MELAYU
	013	DESA SELAMAT SUDIARJO
	014	DESA PURWODADI
	015	DESA TEBAT PULAU

GOVERNMENT

Lanjutan tabel/*Continued Table*

Kecamatan <i>Subdistrict</i>	Kode Desa/Kelurahan <i>Village/Kelurahan Code</i>	Nama Desa/Kelurahan <i>Village/Kelurahan Name</i>
(2)	(3)	(4)
SELUPU REJANG	001	DESA AIR MELES ATAS
	002	KELURAHAN CAWANG BARU
	003	DESA CAWANG LAMA
	004	DESA KAYU MANIS
	005	KELURAHAN SIMPANG NANGKA
	006	DESA KAMPUNG BARU
	007	DESA SUBAN AYAM
	008	DESA AIR PUTIH KALI BANDUNG
	009	KELURAHAN AIR DUKU
	010	DESA SAMBIREJO
	011	DESA SUMBER BENING
	012	DESA SUMBER URIP
	013	DESA KARANG JAYA
	014	DESA KALI PADANG
	015	DESA TALANG LAHAT
	016	DESA MOJOREJO
CURUP SELATAN	001	DESA AIR LANANG
	002	DESA TANJUNG DALAM
	003	DESA TURAN BARU
	004	DESA PUNGGUK LALANG
	005	DESA WATAS MARGA
	006	DESA LUBUK UBAR
	007	DESA RIMBO RECAP
	008	DESA SUKA MARGA
	009	KELURAHAN TEMPEL REJO
	010	KELURAHAN AIR PUTIH BARU
	011	DESA DESA TELADAN

Lanjutan tabel/*Continued Table*

Kecamatan <i>Subdistrict</i>	Kode Desa/Kelurahan <i>Village/Kelurahan Code</i>	Nama Desa/Kelurahan <i>Village/Kelurahan Name</i>
(2)	(3)	(4)
CURUP TENGAH	001	KELURAHAN KEPALA SIRING
	002	KELURAHAN TALANG RIMBO BARU
	003	KELURAHAN TALANG RIMBO LAMA
	004	KELURAHAN BANYUMAS
	005	KELURAHAN PELABUHAN BARU
	006	KELURAHAN KAMPUNG JAWA
	007	KELURAHAN SIDOREJO
	008	KELURAHAN AIR BANG
	009	DESA AIR MERAH
	010	KELURAHAN BATU GALING
BERMANI ULU RAYA	001	DESA BANDUNG MARGA
	002	DESA PAL VII
	003	DESA SUMBER REJO TRANSAD
	004	DESA PAL 100
	005	DESA KARANG ANYAR PAL VIII
	006	DESA TEBAT TENONG LUAR
	007	DESA BANGUN JAYA
	008	DESA AIR BENING
	009	DESA BABAKAN BARU
	010	DESA DATARAN TAPUS

GOVERNMENT

Lanjutan tabel/*Continued Table*

Kecamatan <i>Subdistrict</i>	Kode Desa/Kelurahan <i>Village/Kelurahan Code</i>	Nama Desa/Kelurahan <i>Village/Kelurahan Name</i>
(2)	(3)	(4)
CURUP UTARA	001	KELURAHAN DUSUN CURUP
	002	DESA BATU DEWA
	003	KELURAHAN TUNAS HARAPAN
	004	DESA PERBO
	005	DESA BATU PANCO
	006	DESA SUKA DATANG
	007	DESA LUBUK KEMBANG
	008	DESA DUSUN SAWAH
	009	DESA TABARENAH
	010	DESA DESA PAHLAWAN
	011	DESA TASIK MALAYA
	012	DESA TANJUNG BERINGIN
	013	DESA KOTA PAGU
	014	DESA SEGURING
CURUP TIMUR	001	DESA DUKU ULU
	002	DESA DUKU ILIR
	003	DESA KAMPUNG DELIMA
	004	DESA KESAMBE LAMA
	005	KELURAHAN KARANG ANYAR
	006	DESA AIR MELES BAWAH
	007	KELURAHAN SUKARAJA
	008	KELURAHAN KESAMBE BARU
	009	KELURAHAN TALANG ULU

Sumber : Master File Desa Semester 2 Tahun 2016, BPS Kabupaten Rejang Lebong  
 Source : Village File Master Semester 2 2016, BPS-Statistic of Rejang Lebong Regency



## 2.2 DEWAN PERWAKILAN RAKYAT DAERAH THE REGIONAL HOUSE OF REPRESENTATIVE

**Tabel 2.2.1** Jumlah Anggota Dewan Perwakilan Rakyat Daerah Menurut Partai Politik dan Jenis Kelamin di Kabupaten Rejang Lebong, 2016  
*Number of Members of The Regional House of Representatives by Political Parties and Sex in Rejang Lebong Regency, 2016*

Partai Politik <i>Political Parties</i>	Jenis Kelamin/Sex		
	Laki-Laki <i>Male</i>	Perempuan <i>Female</i>	Jumlah <i>Total</i>
(1)	(2)	(3)	(4)
1. Gerindra	4	-	4
2. Golkar	4	-	4
3. PDI P	4	-	4
4. Nasdem	2	1	3
5. PPP	2	1	3
6. Demokrat	2	1	3
7. Hanura	2	1	3
8. PAN	3	-	3
9. PKS	1	1	2
10. PKB	1	-	1
<b>Rejang Lebong</b>	<b>25</b>	<b>5</b>	<b>30</b>

Sumber/Source: Sekretariat DPRD Kab. Rejang Lebong

**Tabel** 2.2.2 **Jumlah Produk Dewan Perwakilan Rakyat Daerah di Kabupaten Rejang Lebong, 2012-2016**  
**Table** 2.2.2 **Number of Regencial Legislative Council Products in Rejang Lebong Regency, 2012-2016**

Tahun	Perda	Keputusan DPRD	Keputusan Banmus DPRD	Keputusan Banggar
(1)	(2)	(3)	(4)	(5)
2012	6	13	11	3
2013	7	18	9	3
2014	5	22	15	3
2015	9	13	11	3
2016	6	13	19	3

Sumber/Source: Sekretariat DPRD Kab. Rejang Lebong

**Tabel** 2.2.3 **Jumlah Rapat menurut Komisi DPRD di Kabupaten Rejang Lebong, 2015-2016**  
**Table** *Number of Meeting by Commission of Regencial Rejang Lebong Parlement, 2015-2016*

Komisi	2015	2016
(1)	(2)	(3)
Komisi I	6	6
Komisi II	6	8
Komisi III	7	10

Sumber/Source: Sekretariat DPRD Kab. Rejang Lebong

**Tabel** 2.2.4 **Jumlah Rapat menurut Jenis di DPRD Kabupaten Rejang Lebong, 2015-2016**  
**Table** 2.2.4 **Number of Meeting by Type in Regencial Rejang Lebong Parlement, 2015-2016**

Jenis Rapat		2015	2016
(1)		(2)	(3)
1	Paripurna	19	21
2	Paripurna Istimewa	4	6
3	Paripurna Khusus	6	6
4	Badan Legislasi	3	2
5	Badan Musyawarah	11	19
6	Badan Kehormatan	1	-
7	Panitia Khusus	12	2
8	Badan Anggaran	3	3
9	Komisi I	6	6
10	Komisi II	6	8
11	Komisi III	5	10
12	Gabungan Komisi	22	23
13	Fraksi-fraksi	8	-
14	Rapat Pimpinan	1	-

Sumber/Source: Sekretariat DPRD Kab. Rejang Lebong

### 2.3 PEGAWAI NEGERI SIPIL/CIVIL SERVANTS

**Tabel 2.3.1** Jumlah Pegawai Negeri Sipil Menurut Dinas/Instansi Pemerintah dan Jenis Kelamin di Kabupaten Rejang Lebong, 2015\*)  
**Table** *Number of Civil Servants by Institution/Office and Sex in Rejang Lebong Regency, 2015\*)*

	Dinas/Instansi Pemerintahan <i>Institution/Office</i>	Jenis Kelamin/Sex		
		Laki-Laki <i>Male</i>	Perempuan <i>Female</i>	Jumlah <i>Total</i>
	(1)	(2)	(3)	(4)
1	Sekretariat Pemda	75	68	143
2	Badan Perencanaan Pembangunan Daerah	19	13	32
3	Badan Pemberdayaan Masyarakat dan Pemerintahan Desa	20	22	42
4	Badan Kesejahteraan Keluarga Berencana Daerah	34	34	68
5	Badan Lingkungan Hidup, Kebersihan dan Pertamanan	29	20	49
6	Badan Pelaksana Penyuluh Pertanian, Perikanan dan Kehutanan	74	22	96
7	Badan Kesatuan Bangsa dan Politik	23	14	37
8	Badan Penanggulangan Bencana Daerah	18	18	36
9	Badan Kepegawaian dan Diklat	25	12	37
10	Sekretariat DPRD	33	27	60
11	Inspektorat Kabupaten	17	17	34
12	Dinas Pendidikan dan Kebudayaan	1 338	1 601	2 939
13	Dinas Kesehatan	238	464	702

## GOVERNMENT

14	Dinas Sosial, Tenaga Kerja dan Transmigrasi	27	15	42
15	Dinas Perhubungan, Komunikasi dan Informatika	34	7	41
16	Dinas Kependudukan dan Catatan Sipil	17	10	27
17	Dinas Kebudayaan dan Pariwisata	19	21	40
18	Dinas Pekerjaan Umum	64	16	80
19	Dinas Koperasi, UKM, Perindustrian dan Perdagangan	28	17	45
20	Dinas Pertanian dan Perikanan	28	22	50
21	Dinas Peternakan dan Perikanan	26	15	41
22	Dinas Kehutanan dan Perkebunan	24	38	62
23	Dinas Pertambangan dan Energi	18	15	33
24	Dinas Pendapatan Daerah	23	19	42
25	Dinas Pemuda dan Olahraga	17	11	28
26	Dinas Pengelola Keuangan dan Aset Daerah Kantor	20	22	42
27	Perpustakaan dan Aset Daerah Kantor Pelayanan	7	6	13
28	Terpadu	9	7	16
29	Satuan Polisi Pamong Praja dan Pemadam Kebakaran	28	-	28
30	Rumah Sakit Umum Daerah	92	160	252
31	Kantor Kecamatan Curup	36	41	77
32	Kantor Kecamatan Curup Utara	27	7	34
33	Kantor Kecamatan Curup Timur	35	17	52
34	Kantor Kecamatan Curup Selatan	22	17	39
35	Kantor Kecamatan Curup Tengah	39	57	96
36	Kantor Kecamatan Bermani Ulu	19	3	22
37	Kantor Kecamatan Bermani Ulu Raya	18	5	23

38	Kantor Kecamatan Sindang Kelingi	21	9	30
39	Kantor Kecamatan Sindang Dataran	12	1	13
40	Kantor Kecamatan PUT	26	15	41
41	Kantor Kecamatan Kota Padang	23	8	31
42	Kantor Kecamatan Sindang Beliti Ilir	18	3	21
43	Kantor Kecamatan Sindang Beliti Ulu	17	4	21
44	Kantor Kecamatan Binduriang	11	6	17
45	Kantor Kecamatan Selupu Rejang	28	17	45
<b>Jumlah/Total</b>		<b>2 776</b>	<b>2 943</b>	<b>5 719</b>

Sumber/Source: Badan Kepegawaian Pendidikan dan pelatihan Kab. Rejang Lebong

\*) : Data tahun 2016 tidak tersedia

GOVERNMENT

**Tabel 2.3.2** Jumlah Pegawai Negeri Sipil Menurut Pendidikan Tertinggi yang Ditamatkan dan Jenis Kelamin di Kabupaten Rejang Lebong, 2016  
**Table** *Number of Civil Servants by Educational Attainment and Sex in Rejang Lebong Regency, 2016*

Pendidikan Terakhir <i>Educational Attainment</i>	Jenis Kelamin/Sex		
	Laki-Laki <i>Male</i>	Perempuan <i>Female</i>	Jumlah <i>Total</i>
(1)	(2)	(3)	(4)
Sampai dengan SD <i>Up to Primary School</i>	30	5	35
SLTP/Sederajat <i>General/Vocational Junior High School</i>	47	10	57
SMA/Sederajat <i>General/Vocational Senior High School</i>	626	451	1 077
Diploma I,II <i>Diploma I,II</i>	225	262	487
Diploma III/Sarjana Muda <i>Diploma III/Bachelor</i>	190	435	625
Tingkat Sarjana/Doktor/Ph.d <i>University Graduates</i>	1 372	1 883	3 255
<b>Jumlah/Total</b>	<b>2 490</b>	<b>3 046</b>	<b>5 536</b>

Sumber/Source: Badan Kepegawaian Pendidikan dan pelatihan Kab. Rejang Lebong



**Tabel 2.3.3** Jumlah Pegawai Negeri Sipil Menurut Golongan Kepangkatan dan Jenis Kelamin di Kabupaten Rejang Lebong, 2016  
**Table 2.3.3** *Number of Civil Servants by Hierarchy and Sex in Rejang Lebong Regency, 2016*

Golongan Kepangkatan <i>Hierarchy</i>	Jenis Kelamin/ <i>Sex</i>		Jumlah <i>Total</i>
	Laki-Laki <i>Male</i>	Perempuan <i>Female</i>	
(1)	(2)	(3)	(4)
I/A (Juru Muda)	5	3	8
I/B (Juru Muda Tingkat I)	3	0	3
I/C (Juru)	23	5	28
I/D (Juru Tingkat I)	12	0	12
<b>Golongan I/Range I</b>	<b>43</b>	<b>8</b>	<b>51</b>
II/A (Pengatur Muda)	106	69	175
II/B (Pengatur Muda Tingkat I)	92	42	134
II/C (Pengatur)	167	108	275
II/D (Pengatur Tingkat I)	61	165	226
<b>Golongan II/Range II</b>	<b>426</b>	<b>384</b>	<b>810</b>
III/A (Penata Muda)	219	374	593
III/B (Penata Muda Tingkat I)	284	487	771
III/C (Penata)	297	365	662
III/D (Penata Tingkat I)	397	441	838
<b>Golongan III/Range III</b>	<b>1 197</b>	<b>1 667</b>	<b>2 864</b>
IV/A (Pembina Muda)	732	943	1 675
IV/B (Pembina Muda Tingkat I)	73	41	114
IV/C (Pembina)	18	3	21
IV/D (Pembina Tingkat I)	1	0	1
IV/E (Pembina Utama)	0	0	0
<b>Golongan IV/Range IV</b>	<b>824</b>	<b>987</b>	<b>1 811</b>
<b>Jumlah/Total</b>	<b>2 490</b>	<b>3 046</b>	<b>5 536</b>

Sumber/Source : Sumber/Source: Badan Kepegawaian Pendidikan dan pelatihan Kab. Rejang Lebong

<https://rejanglebongkab.bps.go>

# PENDUDUK DAN KETENAGAKERJAAN

*Population and Employment*

**BAB**  
CHAPTER

**3**



**Penduduk Kab. Rejang Lebong, 2016**

*The Population of Rejang Lebong Regency in 2016*

**257 498 Jiwa** /People

**Tingkat Kepadatan Penduduk  
Kab. Rejang Lebong, 2016**

*Population Density of Rejang Lebong Regency, 2016*

**Kecamatan dengan kepadatan  
penduduk tertinggi**

*Subdistricts with the  
densest population*

**Curup  
8.065**

*Jiwa* per Km<sup>2</sup>  
*people*

**Kecamatan dengan  
kepadatan penduduk  
terendah**

*Subdistricts with lowest  
density population*

**Sindang Beliti Ilir  
48**

*Jiwa* per Km<sup>2</sup>  
*people*

<https://rejanglebongkab.bps.go>

**PENJELASAN TEKNIS**

1. Sumber utama data kependudukan adalah sensus penduduk yang dilaksanakan setiap sepuluh tahun sekali. Sensus penduduk telah dilaksanakan sebanyak enam kali sejak Indonesia merdeka, yaitu tahun 1961, 1971, 1980, 1990, 2000, dan 2010.

Di dalam sensus penduduk, pencacahan dilakukan terhadap seluruh penduduk yang berdomisili di wilayah teritorial Indonesia termasuk warga negara asing kecuali anggota korps diplomatik negara sahabat beserta keluarganya.

Metode pengumpulan data dalam sensus dilakukan dengan wawancara antara petugas sensus dengan responden dan juga melalui *e-census*. Pencatatan penduduk menggunakan konsep usual residence, yaitu konsep di mana penduduk biasa bertempat tinggal. Bagi penduduk yang bertempat tinggal tetap dicacah di mana mereka biasa tinggal, sedangkan untuk penduduk yang tidak bertempat tinggal tetap dicacah di tempat di mana mereka ditemukan petugas sensus pada malam 'Hari Sensus'. Termasuk penduduk yang

**TECHNICAL NOTES**

1. *The main source of demographic data is population census, which is conducted every ten years. Population Census has been conducted six times since Indonesia's independence: 1961, 1971, 1980, 1990, 2000, and 2010.*

*The population census enumerates all residents who domicile in the entire territory of Indonesia including foreign citizens except the diplomatic corps members and their families.*

*The method of data collection in a population census involves interviewing respondents and conducting e-census. Enumeration of the population uses the concept of "usual residence", which is the concept of "places where people usually live". De jure was applied to the permanent residents, while de facto was applied to non-permanent residents. The permanent residents were enumerated in place where they normally live, the non-permanent residents were enumerated where they were found by the enumerators, on the night of 'Census Date'. The non permanent residents include homeless people,*

## POPULATION AND EMPLOYMENT

tidak bertempat tinggal tetap adalah tuna wisma, awak kapal berbendera Indonesia, penghuni perahu/rumah apung, masyarakat terpencil/terasing, dan pengungsi. Bagi mereka yang mempunyai tempat tinggal tetap dan sedang bepergian ke luar wilayah lebih dari enam bulan, tidak dicacah di tempat tinggalnya, tetapi dicacah di tempat tujuannya. Untuk tahun yang tidak dilaksanakan sensus penduduk, data kependudukan diperoleh dari hasil proyeksi penduduk. Proyeksi penduduk merupakan suatu perhitungan ilmiah yang didasarkan pada asumsi dari komponen-komponen perubahan penduduk, yaitu kelahiran, kematian, dan migrasi. Proyeksi penduduk Indonesia 2010–2035 menggunakan data dasar penduduk hasil SP2010.

2. **Penduduk Indonesia** adalah semua orang yang berdomisili di wilayah teritorial Indonesia selama 6 bulan atau lebih dan atau mereka yang berdomisili kurang dari 6 bulan tetapi bertujuan menetap.
3. **Laju pertumbuhan penduduk** adalah angka yang menunjukkan persentase penambahan penduduk dalam jangka waktu tertentu.

*ship crew, boat people, remote area community, and internally displaced persons. Those who had permanent residence and had been travelling away from their home for six months or more were not enumerated in their permanent place, but in the place where they were during the census.*

*For the periods where the population census is not conducted, population projection is done to estimate population during those years. The population projection is an estimate based on the demographic components, such as birth, death, and migration. Indonesia's 2010–2035 population projection used the 2010 Population Census as the base population.*

2. **The population of Indonesia** are all residents of the entire territory of Indonesia who have stayed for six months or longer, and those who intended to stay more than six months even though their length of stay is less than six months.
3. **The growth rate of population** is the number that show percentage of population growth within a specified period.

4. **Kepadatan penduduk** adalah rasio banyaknya penduduk per kilometer persegi.
4. **Population density** is ratio of population per square kilometer.
5. **Rasio jenis kelamin** adalah perbandingan antara penduduk laki-laki dan penduduk perempuan pada suatu wilayah dan waktu tertentu. Biasanya dinyatakan dengan banyaknya penduduk laki-laki untuk 100 penduduk perempuan.
5. **Sex ratio** is the ratio of males population to females population in a given area and time, usually expressed as the number of males for every 100 females.
6. **Distribusi penduduk** adalah pola persebaran penduduk di suatu wilayah, baik berdasarkan batas-batas geografis maupun berdasarkan batas-batas administrasi pemerintahan.
6. **Population distribution** is the pattern of population distribution in an area, either by geographic boundaries or by government administrative boundaries.
7. **Komposisi penduduk** adalah pola persebaran penduduk menurut karakteristiknya, contoh: penduduk menurut kelompok umur, penduduk menurut jenis kelamin
7. **Population compotion** is the pattern of population distribution by its characteristics, example: population by age group, population by sex
8. **Rumah tangga** adalah seseorang atau sekelompok orang yang mendiami sebagian atau seluruh bangunan fisik/sensus dan biasanya tinggal bersama serta pengelolaan makan dari satu dapur. Yang dimaksud makan dari satu dapur adalah jika pengurusan kebutuhan sehari-harinya dikelola bersama-
8. **Household** is an individual or group of people living in a physical/census building unit or part of it and usually commit on a common provision for food and other essentials of living. Common provision for food means one organising daily needs for all of household members.

## POPULATION AND EMPLOYMENT

sama menjadi satu.

9. **Anggota rumah tangga** adalah semua orang yang biasanya bertempat tinggal di suatu rumah tangga, baik yang berada di rumah pada waktu pencacahan maupun yang sementara tidak ada.
9. **Household member** are those who usually lives in a household regardless of their location at the time of enumeration.
10. **Rata-rata anggota rumah tangga** adalah angka yang menunjukkan rata-rata jumlah anggota rumah tangga per rumah tangga.
10. **Average household size** is the average number of household members per household.
11. Istilah migrasi seumur hidup disebut bila provinsi tempat tinggal seseorang pada saat pencacahan berbeda dengan provinsi tempat lahirnya.
11. **Lifetime migration terminology** if someone's province of residence at the time of enumeration was different from his/her province of birthplace.
12. Istilah migrasi risen disebut bila provinsi tempat tinggal seseorang pada saat pencacahan berbeda dengan provinsi tempat tinggalnya 5 tahun yang lalu.
12. **Recent migration terminology** if someone's province of residence at the time of enumeration was different from his/her province of residence 5 years ago.
13. **Penduduk usia kerja** adalah penduduk yang berumur 15 tahun ke atas.
13. **Working age population** is persons of 15 years and over.
14. **Angkatan kerja** adalah penduduk usia kerja (15 tahun ke atas) yang bekerja, punya pekerjaan namun sementara tidak bekerja, dan pengangguran.
14. **Labor force or economically active** are persons of 15 years and over, who in the previous week were working, temporarily absent from work but having jobs, and



*unemployment.*

15. **Bekerja** adalah kegiatan ekonomi yang dilakukan oleh seseorang dengan maksud memperoleh atau membantu memperoleh pendapatan atau keuntungan dan lamanya bekerja paling sedikit 1 jam secara terus menerus dalam seminggu yang lalu (termasuk pekerja keluarga tanpa upah yang membantu dalam suatu usaha/kegiatan ekonomi).
15. **Working** is economic activity conducted by a person and intended to earn income by doing work or helping to do work at least one hour continuously during the reference week (including unpaid family worker/s for any economic activity).
16. **Jumlah jam kerja seluruhnya** adalah jumlah jam kerja yang digunakan untuk bekerja (tidak termasuk jam kerja istirahat resmi dan jam kerja yang digunakan untuk hal-hal di luar pekerjaan).
16. **Total working hours** is the total hours spent by an employee to perform all jobs (excluding the time used for other activities which are not classified as work).
17. **Lapangan usaha** adalah bidang kegiatan dari pekerjaan/tempat bekerja di mana seseorang bekerja. Klasifikasi lapangan usaha mengikuti Klasifikasi Baku Lapangan Usaha Indonesia (KBLI) dalam 1 digit.
17. **Industry** is field of a person's activity or establishment. The classification of industries follows the Indonesia Standard Industrial Classification (KBLI) in one digit.
18. **Status pekerjaan** adalah kedudukan seseorang dalam unit usaha/kegiatan dalam melakukan pekerjaan.
18. **Employment status** is the status of a person at his place of work or establishment where he was employed.
19. **Berusaha sendiri tanpa dibantu orang lain** adalah bekerja atau
19. **Own-account worker** is a person who works at his own risk without

## POPULATION AND EMPLOYMENT

berusaha dengan menanggung risiko secara ekonomis, yaitu dengan tidak kembalinya ongkos produksi yang telah dikeluarkan dalam rangka usahanya tersebut, serta tidak menggunakan pekerja dibayar maupun pekerja tak dibayar, termasuk yang sifat pekerjaannya memerlukan teknologi atau keahlian khusus.

*assisted by paid per mount worker or unpaid worker include technical job or skill job.*

20. **Berusaha dibantu buruh tidak tetap/buruh tidak dibayar** adalah bekerja atau berusaha atas risiko sendiri, dan menggunakan buruh/pekerja tak dibayar dan atau buruh/pekerja tidak tetap.

20. ***Employer assisted by temporary workers/unpaid worker*** is a person who works at his own risk and assisted by temporary worker/unpaid worker.

21. **Berusaha dibantu buruh tetap/buruh dibayar** adalah berusaha atas risiko sendiri dan mempekerjakan paling sedikit satu orang buruh/pekerja tetap yang dibayar.

21. ***Employer assisted by permanent workers/paid workers*** is a person who does his business at her/his own risk at least one assisted by paid permanent worker.

22. **Buruh/karyawan/pegawai** adalah seseorang yang bekerja pada orang lain atau instansi/kantor/ perusahaan secara tetap dengan menerima upah/gaji baik berupa uang maupun barang. Buruh yang tidak mempunyai majikan tetap, tidak digolongkan sebagai buruh/karyawan, tetapi sebagai pekerja bebas. Seseorang dianggap

22. ***Employee*** is a person who work permanently for other people or institution/office/ company and gains some money/cash or goods as wage/salary. Labor who have no permanent employer is not categorized as a laborer/ worker/employee but casual worker. A laborers in general is considered to have a permanent

memiliki majikan tetap jika memiliki 1 (satu) majikan (orang/rumah tangga) yang sama dalam sebulan terakhir, khusus pada sektor bangunan batasannya tiga bulan. Apabila majikannya instansi/lembaga, boleh lebih dari satu.

*employer if he has the same employer during the past month, particularly for building construction sector is 3 months. If the employer is an institution, more than 1 (one) employer is allowed.*

23. **Pekerja bebas** adalah seseorang yang bekerja pada orang lain/majikan/institusi yang tidak tetap (lebih dari 1 majikan dalam sebulan terakhir) di usaha pertanian baik berupa usaha rumah tangga maupun bukan usaha rumah tangga, ataupun di nonpertanian atas dasar balas jasa dengan menerima upah atau imbalan baik berupa uang maupun barang, dan baik dengan sistem pembayaran harian maupun borongan

23. **Casual employee** is a person who does not work permanently for other people/employer/ institution (more than 1 employer during the last 1 month) in agricultural sector, either home industry or not home industry, or in non-agricultural sector based on remuneration paid with money or goods, and based on daily or contact payment system.

24. **Pekerja tak dibayar** adalah seseorang yang bekerja membantu usaha untuk memperoleh penghasilan/keuntungan yang dilakukan oleh salah seorang anggota rumah tangga atau bukan anggota rumah tangga tanpa mendapat upah/gaji baik berupa uang maupun barang.

24. **Unpaid worker** is a person who intended to work without pa,y either with money or good, in an establishment run by other members of the family, relative or neighbour.

**ULASAN**

**DESCRIPTION**

**Kependudukan**

Berdasarkan hasil dari perhitungan proyeksi penduduk, jumlah penduduk Kabupaten Rejang Lebong pada tahun 2016 adalah 257.498 jiwa dengan rincian penduduk yang berjenis kelamin laki-laki sebanyak 130.413 orang dan perempuan sebanyak 127.085 orang. Dibandingkan tahun 2015, jumlah penduduk Kabupaten Rejang Lebong tahun 2016 tumbuh 0,05 persen. Dengan luas wilayah sekitar 1.515,76 km<sup>2</sup>, maka rata-rata setiap km<sup>2</sup> ditempati penduduk sebanyak 169 jiwa. Kecamatan dengan jumlah penduduk terpadat adalah Kecamatan Curup yaitu 8.040 penduduk per km<sup>2</sup>.

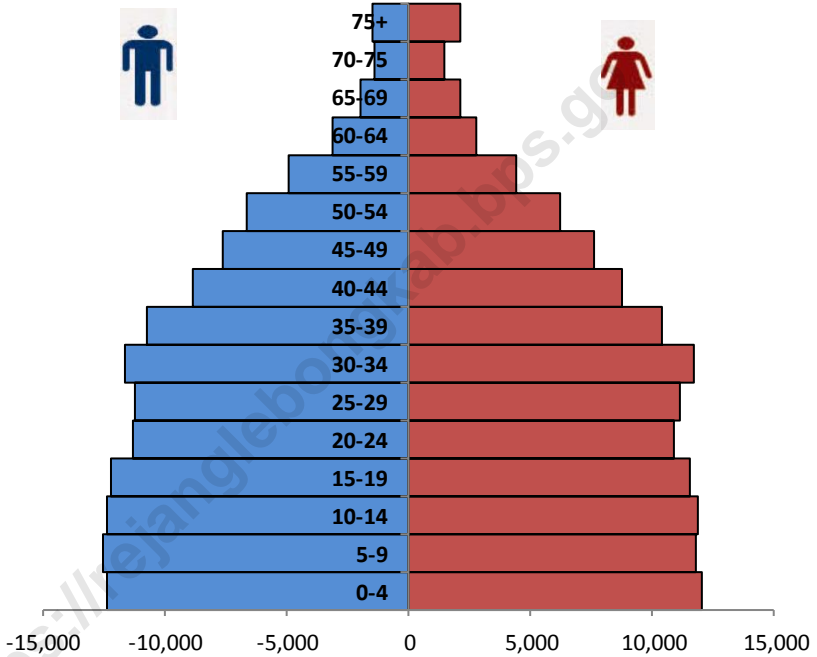
Seks rasio pada tahun 2016 sebesar 102,6 menunjukkan bahwa secara umum jumlah penduduk laki-laki lebih banyak dibandingkan jumlah penduduk perempuan. Dengan kata lain untuk setiap 100 penduduk perempuan terdapat 103 penduduk laki-laki.

**Population**

*Based on the results of the calculation of population projections, the population of Rejang Lebong Regency in 2016 was 257.498 people with the details men are 130.413 people while the women are 127.085 people. Compared to 2015, the population of Rejang Lebong in 2016 grew 0,06 percent. With a total area of 1.515,76 km<sup>2</sup>, each km<sup>2</sup> occupied population of 169 inhabitants. The densest populated area is Curup Subdistrict with 8.040 population per km<sup>2</sup>.*

*Sex ratio in 2016 amounted to 102,6, indicating that in general, the number of male population more than the female population. In other words for every 100 females there were 103 male population*

**Gambar 3.1** Piramida Penduduk Kabupaten Rejang Lebong, 2016  
**Picture 3.1** Population Pyramid of Rejang Lebong Regency, 2016



**Ketenagakerjaan**

Tingkat pengangguran di Kabupaten Rejang Lebong pada tahun 2015 lebih tinggi daripada tahun 2014, yaitu dari 1,32 persen menjadi 4,40 persen.

Dari sejumlah 185.219 penduduk berumur 15 tahun ke atas, 141.348 orang di antaranya merupakan angkatan kerja, sedangkan 43.871 orang sisanya bukan angkatan kerja. Tingkat partisipasi angkatan kerja tahun 2015

**Employment**

*The unemployment rate in Rejang Lebong regency in 2015 is higher than 2014, i.e. from 1,32 percent to 4,40 percent.*

*From a number of 185.219 population aged 15 years and over, 141.348 whom are labor force, while 43.871 the rest is not the workforce. Labor force participation rate in 2015 increased compared to the previous year, i.e. from*

## POPULATION AND EMPLOYMENT

meningkat dibandingkan tahun sebelumnya, yaitu dari 71,48 menjadi 76,31. TPAK laki-laki lebih tinggi daripada TPAK perempuan.

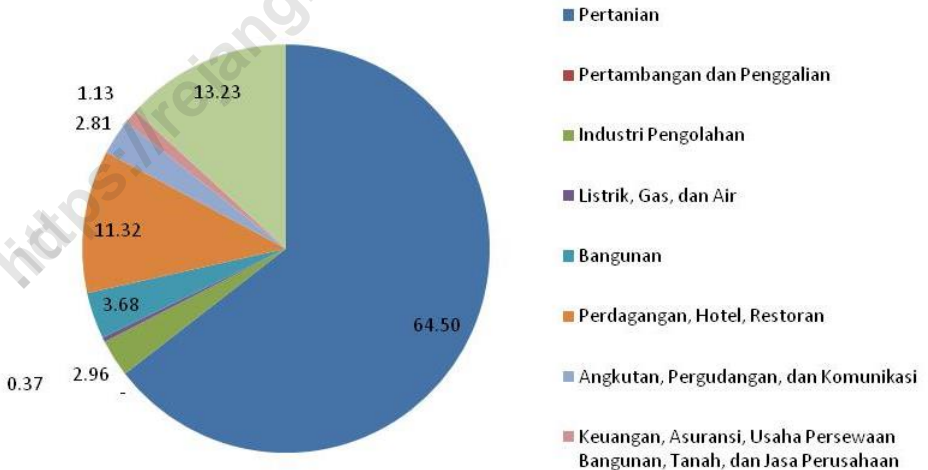
Dari sejumlah 141.348 orang angkatan kerja, 135.127 orang di antaranya berstatus bekerja dengan lapangan usaha dominan adalah sektor pertanian.

71,48 becomes 76,31 that of males is higher than female LFPR.

From a number of 141.348 the labor force, 135.127 of them are workers with the dominant sector is agriculture.

**Gambar 3.2**  
**Picture**

**Persentase Penduduk Berumur 15 Tahun ke atas yang Bekerja Menurut Lapangan Usaha di Kabupaten Rejang Lebong, 2015**  
**Percentage of Population 15 Years Old and Over who Worked by Industry in Rejang Lebong Regency, 2015**



**3.1 KEPENDUDUKAN/POPULATION**

**Tabel  
Table**

**3.1.1**

**Jumlah Penduduk dan Laju Pertumbuhan Penduduk Menurut Kecamatan di Kabupaten Rejang Lebong, 2010, 2015, dan 2016  
Population and Population Growth Rate by Subdistrict in Rejang Lebong Regency, 2010, 2015, and 2016**

	Kecamatan Subdistrict	Jumlah Penduduk (ribu) Population (thousand)			Laju Pertumbuhan Penduduk per Tahun Annual Population Growth Rate (%)	
		2010	2015	2016	2010- 2016	2015- 2016
	(1)	(2)	(3)	(4)	(5)	(6)
1	Kota Padang	11,816	12,351	12,435	0.44	0.07
2	Sindang Beliti Ilir	8,716	9,113	9,175	0.45	0.07
3	Padang Ulak Tanding	17,454	17,862	17,910	0.23	0.03
4	Sindang Kelingi	14,079	14,601	14,678	0.36	0.05
5	Binduriang	7,874	8,093	8,120	0.27	0.03
6	Sindang Beliti Ulu	11,868	12,419	12,506	0.45	0.07
7	Sindang Dataran	10,032	10,367	10,415	0.33	0.05
8	Curup	28,173	28,864	28,952	0.24	0.03
9	Bermani Ulu	11,530	11,986	12,055	0.39	0.06
10	Selupu Rejang	27,522	28,815	29,027	0.46	0.07
11	Curup Selatan	18,792	19,852	20,030	0.55	0.09
12	Curup Tengah	34,182	35,091	35,213	0.26	0.03
13	Bermani Ulu Raya	9,987	10,294	10,335	0.30	0.04
14	Curup Utara	14,623	15,047	15,103	0.29	0.04
15	Curup Timur	20,139	21,339	21,544	0.58	0.10
	<b>Rejang Lebong</b>	<b>246,787</b>	<b>256,094</b>	<b>257,498</b>	0.37	0.05

**Tabel** 3.1.2 **Jumlah Penduduk dan Rasio Jenis Kelamin Menurut Kecamatan di Kabupaten Rejang Lebong, 2016**  
**Table** 3.1.2 **Population and Sex Ratio by Subdistrict in Rejang Lebong Regency, 2016**

	Kecamatan Subdistrict	Jenis Kelamin (ribu) (thousand)		Sex	Rasio Jenis Kelamin Sex Ratio
		Laki-Laki Male	Perempuan Female	Jumlah Total	
	(1)	(2)	(3)	(4)	(5)
1	Kota Padang	6,337	6,098	12,435	103.9
2	Sindang Beliti Ilir	4,627	4,548	9,175	101.7
3	Padang Ulak Tanding	9,184	8,726	17,910	105.2
4	Sindang Kelingi	7,434	7,244	14,678	102.6
5	Binduriang	4,075	4,045	8,120	100.7
6	Sindang Beliti Ulu	6,367	6,139	12,506	103.7
7	Sindang Dataran	5,463	4,952	10,415	110.3
8	Curup	14,550	14,402	28,952	101.0
9	Bermani Ulu	6,140	5,915	12,055	103.8
10	Selupu Rejang	14,876	14,151	29,027	105.1
11	Curup Selatan	10,122	9,908	20,030	102.2
12	Curup Tengah	17,617	17,596	35,213	100.1
13	Bermani Ulu Raya	5,344	4,991	10,335	107.1
14	Curup Utara	7,502	7,601	15,103	98.7
15	Curup Timur	10,775	10,769	21,544	100.1
	<b>Rejang Lebong</b>	<b>130,413</b>	<b>127,085</b>	<b>257,498</b>	<b>102.6</b>



**Tabel 3.1.3** Distribusi dan Kepadatan Penduduk Menurut Kecamatan di Kabupaten Rejang Lebong, 2016  
**Table 3.1.3** *Population Distribution and Density by Subdistrict in Rejang Lebong Regency, 2016*

	<b>Kecamatan Subdistrict</b>	<b>Persentase Penduduk Percentage of Total Population</b>	<b>Kepadatan Penduduk per km<sup>2</sup> Population Density per sq.km</b>
	(1)	(2)	(3)
1	Kota Padang	4.83	72.17
2	Sindang Beliti Ilir	3.56	47.65
3	Padang Ulak Tanding	6.96	82.17
4	Sindang Kelingi	5.70	115.47
5	Binduriang	3.15	91.79
6	Sindang Beliti Ulu	4.86	99.93
7	Sindang Dataran	4.04	156.64
8	Curup	11.24	8,064.62
9	Bermani Ulu	4.68	122.06
10	Selupu Rejang	11.27	183.76
11	Curup Selatan	7.78	417.64
12	Curup Tengah	13.68	4,132.98
13	Bermani Ulu Raya	4.01	70.61
14	Curup Utara	5.87	255.20
15	Curup Timur	8.37	6,299.42
	<b>Rejang Lebong</b>	<b>100.00</b>	<b>169.88</b>

**Tabel** 3.1.4 **Jumlah Penduduk Menurut Kelompok Umur dan Jenis Kelamin di Kabupaten Rejang Lebong 2016**  
**Table** 3.1.4 **Population by Age Group and Sex in Rejang Lebong Regency, 2016**

Kelompok Umur <i>Age Group</i>	Jenis Kelamin/Sex		
	Laki-Laki <i>Male</i>	Perempuan <i>Female</i>	Jumlah <i>Total</i>
(1)	(2)	(3)	(4)
0-4	12 355	12 054	24 409
5-9	12 522	11 838	24 360
10-14	12 398	11 928	24 326
15-19	12 189	11 564	23 753
20-24	11 308	10 888	22 196
25-29	11 236	11 127	22 363
30-34	11 673	11 729	23 402
35-39	10 745	10 424	21 169
40-44	8 866	8 755	17 621
45-49	7 630	7 600	15 230
50-54	6 640	6 250	12 890
55-59	4 897	4 448	9 345
60-64	3 082	2 782	5 864
65-69	1 976	2 107	4 083
70-75	1 395	1 480	2 875
75+	1 501	2 111	3 612
<b>Jumlah/Total</b>	<b>130 413</b>	<b>127 085</b>	<b>257 498</b>

**3.2 KETENAGAKERJAAN/EMPLOYMENT**

**Jumlah Penduduk Berumur 15 Tahun Keatas Menurut Jenis Kegiatan Selama Seminggu yang Lalu dan Jenis Kelamin di Kabupaten Rejang Lebong, 2015**  
**Table 3.2.1 Population Aged 15 Years and Over by Type of Activity During The Previous Week and Sex in Rejang Lebong Regency, 2015**

Kegiatan Utama <i>Main Activity</i>	Jenis Kelamin/Sex		Jumlah <i>Total</i>
	Laki-laki <i>Male</i>	Perempuan <i>Female</i>	
(1)	(2)	(3)	(4)
<b>Angkatan Kerja/<i>Economically Active</i></b>	<b>80 166</b>	<b>61 182</b>	<b>141 348</b>
Bekerja/ <i>Working</i>	77 003	58 124	135 127
Pengangguran Terbuka/ <i>Unemployment</i>	3 163	3 058	6 221
<b>Bukan Angkatan Kerja <i>Economically Inactive</i></b>	<b>13 380</b>	<b>30 491</b>	<b>43 871</b>
Sekolah/ <i>Attending School</i>	8 027	10 718	18 745
Mengurus Rumah Tangga/ <i>Housekeeping</i>	889	17 240	18 129
Lainnya/ <i>Others</i>	4 464	2 533	6 997
<b>Jumlah/<i>Total</i></b>			
<b>Tingkat Partisipasi Angkatan Kerja <i>Economically Active Participation Rate</i></b>	<b>85.7 %</b>	66.74%	76.31%
<b>Tingkat Pengangguran/<i>Unemployment Rate</i></b>	<b>3.95%</b>	<b>5%</b>	<b>4.4%</b>

Sumber: Survei Angkatan Kerja Nasional Agustus 2015 (data 2016 tidak tersedia)

Source: 2015, August National Labor Force Survey (2016 data is not available)

**Tabel 3.2.2** Jumlah Penduduk Berumur 15 Tahun Ke Atas Menurut Pendidikan Tertinggi yang Ditamatkan dan Jenis Kegiatan Selama Seminggu yang Lalu di Kabupaten Rejang Lebong, 2015  
*Population Aged 15 Years and Over by Educational Attainment and Type of Activity During The Previous Week in Rejang Lebong Regency, 2015*

Pendidikan Tertinggi yang Ditamatkan <i>Educational Attainment</i>	Angkatan Kerja/ <i>Economically Active</i>			Bukan Angkatan Kerja <i>Economically Inactive</i>
	Bekerja <i>Working</i>	Pengangguran Terbuka <i>Unemployment</i>	Jumlah Total	
(1)	(2)	(3)	(4)	(5)
Tidak/Belum pernah sekolah/Belum Tamat SD <i>No schooling Not Yet Completed Primary School</i>	16 247	175	16 930	6 533
Sekolah Dasar/ <i>Primary School</i>	56 988	293	57 281	6 886
Sekolah Menengah Pertama/ <i>Junior High School</i>	19 654	520	20 174	15 526
Sekolah Menengah Atas/ <i>Senior High School</i>	20 885	2 613	23 498	9 909
Sekolah Menengah Atas Kejuruan/ <i>Vacational Senior High School</i>	8 947	877	9 824	3 845
Diploma I/II/III/Akademi <i>Diploma I/II/III/Academy</i>	3 015	453	3 468	613
Universitas/ <i>University</i>	9 391	1 290	10 681	559
<b>Jumlah/Total</b>	<b>135 127</b>	<b>6 221</b>	<b>141 856</b>	<b>43 871</b>

Sumber: Survei Angkatan Kerja Nasional Agustus 2015 (data 2016 tidak tersedia)

Source: 2015, August National Labor Force Survey (2016 data is not available)

**Tabel 3.2.3** Jumlah Penduduk Berumur 15 Tahun Keatas yang Bekerja Selama Seminggu yang Lalu Menurut Kelompok Umur dan Jenis Kelamin di Kabupaten Rejang Lebong, 2015  
*Population Aged 15 Years and Over Who Worked During the Previous Week by Age Group and Sex in Rejang Lebong Regency, 2015*

Kelompok Umur <i>Age Group</i>	Jenis Kelamin/Sex			Jumlah <i>Total</i>
	Laki-laki <i>Male</i>	Perempuan <i>Female</i>		
(1)	(2)	(3)	(4)	
15-24	10,777	7,527		18,304
25-30	14,390	9,068		23,458
31-34	7,271	6,651		13,922
35-44	19,668	16,477		36,145
45-54	14,376	11,256		25,632
55-59	5,089	3,935		9,024
60-64	2,728	2,171		4,899
65+	2,704	1,039		3,743
<b>Jumlah/Total</b>	<b>77,003</b>	<b>58,124</b>		<b>135,127</b>

Sumber: Survei Angkatan Kerja Nasional Agustus 2015 (data 2016 tidak tersedia)  
 Source: 2015, August National Labor Force Survey (2016 data is not available)

Tabel  
Table 3.2.4

**Jumlah Penduduk Berumur 15 Tahun Ke Atas yang Bekerja Selama Seminggu yang Lalu Menurut Lapangan Pekerjaan Utama dan Jenis Kelamin di Kabupaten Rejang Lebong, 2015**  
*Population Aged 15 Years and Over Who Worked During the Previous Week by Main Industry and Sex in Rejang Lebong Regency, 2015*

Lapangan Pekerjaan Utama <sup>1</sup> <i>Main Industry<sup>1</sup></i>	Jenis Kelamin/Sex		
	Laki-laki <i>Male</i>	Perempuan <i>Female</i>	Jumlah <i>Total</i>
(1)	(2)	(3)	(4)
1	45 774	41 384	87 158
2	-	-	-
3	2 544	1 455	3 999
4	499	-	499
5	4 971	-	4 971
6	8 702	6 601	15 303
7	3 793	-	3 793
8	1 136	393	1 529
9	9 584	8 291	17 875
<b>Jumlah/Total</b>	<b>77 003</b>	<b>58 124</b>	<b>135 127</b>

Keterangan/Note: <sup>1</sup>

- 1 Pertanian, Kehutanan, Perburuan, dan Perikanan/*Agriculture, Forestry, Hunting, and Fisheries*
- 2 Pertambangan dan Penggalian/*Mining and Quarrying*
- 3 Industri Pengolahan/*Manufacturing Industry*
- 4 Listrik, Gas, dan Air/*Electricity, Gas, and Water*
- 5 Bangunan/*Construction*
- 6 Perdagangan Besar, Eceran, Rumah Makan, dan Hotel/*Wholesale Trade, Retail Trade, Restaurants, and Hotels*
- 7 Angkutan, Pergudangan, dan Komunikasi/*Transportation, Warehousing, and Communication*
- 8 Keuangan, Asuransi, Usaha Persewaan Bangunan, Tanah, dan Jasa Perusahaan/*Financial, Insurance, Real Estate, and Business Services*
- and Business Service
- 9 Jasa Kemasyarakatan, Sosial, dan Perorangan/*Community, Social, and Personal Services*

Sumber: Survei Angkatan Kerja Nasional Agustus 2015 (data 2016 tidak tersedia)  
Source: 2015, August National Labor Force Survey (2016 data is not available)

**Tabel**  
**Table** 3.2.5

**Jumlah Penduduk Berumur 15 Tahun Ke Atas yang Bekerja Selama Seminggu yang Lalu Menurut Jumlah Jam Kerja Seluruhnya dan Jenis Kelamin di Kabupaten Rejang Lebong, 2015**  
*Population Aged 15 Years and Over Who Worked During the Previous Week by Total Working Hours and Sex in Rejang Lebong Regency, 2015*

Jumlah Jam Kerja Seluruhnya (jam) <i>Total Working Hours (hours)</i>	Jenis Kelamin/Sex		
	Laki-laki <i>Male</i>	Perempuan <i>Female</i>	Jumlah <i>Total</i>
(1)	(2)	(3)	(4)
0 <sup>1</sup>	4 309	4 319	8 628
1-14	754	2 861	3 615
15-34	18 510	27 719	46 229
35+	53 430	23 225	76 655
<b>Jumlah/Total</b>	<b>77 003</b>	<b>58 124</b>	<b>135 127</b>

Keterangan/Note: <sup>1</sup> Sementara tidak bekerja/*Temporarily out of work*

Sumber: Survei Angkatan Kerja Nasional Agustus 2015 (data 2016 tidak tersedia)

Source: 2015, August National Labor Force Survey (2016 data is not available)

**Tabel 3.2.6** Jumlah Penduduk Berumur 15 Tahun Ke Atas yang Bekerja Selama Seminggu yang Lalu Menurut Jumlah Jam Kerja Pada Pekerjaan Utama dan Jenis Kelamin di Kabupaten Rejang Lebong, 2015  
*Population Aged 15 Years and Over Who Worked During the Previous Week by Number of Working Hours on Main Industry and Sex in Rejang Lebong Regency, 2015*

Jumlah Jam Kerja Pada Pekerjaan Utama (jam) <i>Number of Working Hours on Main Industry (hours)</i>	Jenis Kelamin/Sex		
	Laki-laki <i>Male</i>	Perempuan <i>Female</i>	Jumlah <i>Total</i>
(1)	(2)	(3)	(4)
0 <sup>1</sup>	4 309	4 319	8 628
1-14	944	2 861	3 805
15-34	25 399	29 314	54 713
35+	46 351	21 630	67 981
<b>Jumlah/Total</b>	<b>77 003</b>	<b>58 124</b>	<b>135 127</b>

Keterangan/Note: <sup>1</sup> Sementara tidak bekerja/*Temporarily out of work*

Sumber: Survei Angkatan Kerja Nasional Agustus 2015 (data 2016 tidak tersedia)

Source: 2015, August National Labor Force Survey (2016 data is not available)



**Tabel**  
**Table** 3.2.7

**Jumlah Penduduk Berumur 15 Tahun Ke Atas yang Bekerja Selama Seminggu yang Lalu Menurut Status Pekerjaan Utama dan Jenis Kelamin di Kabupaten Rejang Lebong, 2015**  
**Population Aged 15 Years and Over Who Worked During the Previous Week by Main Employment Status and Sex in Rejang Lebong Regency, 2015**

Status Pekerjaan Utama <i>Main Employment Status</i>	Jenis Kelamin/Sex		
	Laki-laki <i>Male</i>	Perempuan <i>Female</i>	Jumlah <i>Total</i>
(1)	(2)	(3)	(4)
Berusaha sendiri/ <i>Own account worker</i>	14 071	3 870	17 941
Berusaha dibantu buruh tidak tetap/buruh tak dibayar <i>Employer assisted by temporary worker/unpaid worker</i>	31 264	9 442	40 706
Berusaha dibantu buruh tetap/buruh dibayar <i>Employer assisted by permanent worker/paid worker</i>	2 511	317	2 828
Buruh/Karyawan/Pegawai <i>Regular employee</i>	16 020	9 224	25 244
Pekerja bebas/ <i>Casual employee</i>	4 658	4 556	9 214
Pekerja keluarga/tak dibayar <i>Family worker/unpaid worker</i>	8 479	30 715	39 194
<b>Jumlah/Total</b>	<b>77 003</b>	<b>58 124</b>	<b>135 127</b>

Sumber: Survei Angkatan Kerja Nasional Agustus 2015 (data 2016 tidak tersedia)

Source: 2015, August National Labor Force Survey (2016 data is not available)

**Tabel 3.2.8** Jumlah Pencari Kerja Terdaftar Menurut Tingkat Pendidikan Tertinggi yang Ditamatkan dan Jenis Kelamin di Kabupaten Rejang Lebong, 2016  
**Table** *Number of Registered Job Applicants by Educational Attainment and Sex in Rejang Lebong Regency, 2016*

Pendidikan Tertinggi yang Ditamatkan <i>Educational Attainment</i>	Jenis Kelamin/Sex		
	Laki-laki <i>Male</i>	Perempuan <i>Female</i>	Jumlah <i>Total</i>
(1)	(2)	(3)	(4)
Tidak/Belum Pernah Sekolah <i>No Schooling</i>	-	-	-
Tidak/Belum Tamat SD <i>Not Yet Completed Primary School</i>	-	-	-
Sekolah Dasar/ <i>Primary School</i>	4	-	4
Sekolah Menengah Pertama <i>Junior High School</i>	16	5	21
Sekolah Menengah Atas <i>Senior High School</i>	194	88	282
Sekolah Menengah Atas Kejuruan/ <i>Vacational Senior High School</i>	-	-	-
Diploma I/II/III/Akademi Diploma I/II/III/Academy	53	54	107
Universitas/ <i>University</i>	83	95	179
<b>Jumlah/Total</b>	<b>350</b>	<b>243</b>	<b>593</b>

Sumber/Source : Dinas Sosial, Tenaga Kerja dan Transmigrasi Kab. Rejang Lebong

## Jumlah Tempat Peribadatan di Kabupaten Rejang Lebong, 2016

Number of Worship Facilities in Rejang Lebong Regency, 2016



Wihara  
Vihara  
1



Pura  
Temple  
2



Gereja  
Church  
11



Masjid / Mushola  
Mosque / Mushola  
513

## Fasilitas Kesehatan, 2016

Health Facilities, 2016

2 Rumah Sakit/ Hospital  
21 Puskesmas/ Public Health Centre  
21 Klinik/Balai Kesehatan/Clinic/Health Center



## Jumlah Dokter di Puskesmas, 2016

Number of doctors in Public Health Centre, 2016



0 Dokter Spesialis  
20 Dokter Umum  
7 Dokter Gigi

<https://rejanglebongkab.bps.go>

**PENJELASAN TEKNIS**

1. **Tidak/belum pernah sekolah** adalah mereka yang tidak pernah atau belum pernah terdaftar dan tidak pernah atau belum pernah aktif mengikuti pendidikan di suatu jenjang pendidikan formal. Termasuk juga yang tamat/belum tamat taman kanak-kanak tetapi tidak melanjutkan ke sekolah dasar.
2. **Masih bersekolah** adalah mereka yang terdaftar dan aktif mengikuti pendidikan formal dan nonformal (Paket A, B, atau C), baik pendidikan dasar, menengah maupun pendidikan tinggi. Bagi mahasiswa yang sedang cuti dianggap masih bersekolah.
3. **Tidak bersekolah lagi** adalah mereka yang pernah terdaftar dan aktif mengikuti pendidikan di suatu jenjang pendidikan formal dan nonformal (Paket A, B, atau C), tetapi pada saat pencacahan tidak lagi terdaftar dan tidak aktif mengikuti pendidikan.
4. **Tamat sekolah** adalah menyelesaikan pelajaran yang ditandai dengan lulus ujian akhir pada kelas atau tingkat terakhir

**TECHNICAL NOTES**

1. **Not/never attending school** is someone who has never attended or never been registered in a formal education, such as primary, secondary, and tertiary education. Those who just completed kindergarten are considered as never attended school.
2. **Attending school** is someone who is currently attending primary, secondary, or tertiary education, including package A, package B, or package C. College student who postpones his/her study is considered as attending school.
3. **Not attending school anymore** is someone who had enrolled and participated in formal and non-formal education in the past including package A, package B, or package C, but currently does not attend school.
4. **Completed particular level of education** is someone who has completed particular level of education in private or public school

suatu jenjang pendidikan di sekolah negeri maupun swasta dengan mendapatkan tanda tamat belajar/ijazah. Seseorang yang belum mengikuti pelajaran pada kelas tertinggi tetapi telah mengikuti ujian akhir dan lulus dianggap tamat sekolah.

5. **Dapat membaca dan menulis** artinya dapat membaca dan menulis kata-kata/kalimat sederhana dengan suatu aksara tertentu.

6. **Jalur Pendidikan di Indonesia** terdiri atas 1) pendidikan formal, 2) pendidikan nonformal, dan 3) pendidikan informal yang ketiganya dapat saling melengkapi dan memperkaya (Undang-Undang No. 20 Tahun 2013 tentang Sistem Pendidikan Nasional).

7. **Jenjang Pendidikan Formal** terdiri atas pendidikan dasar, pendidikan menengah, dan pendidikan tinggi. Jenis pendidikan yang diajarkan mencakup pendidikan umum, kejuruan, akademik, profesi, vokasi, keagamaan, dan khusus.

a. Pendidikan Dasar berbentuk Sekolah Dasar (SD) dan Madrasah Ibtidaiyah (MI) atau bentuk lain yang sederajat serta

*and accepting graduation certificate. Someone who has never attended the highest grade but passed the final exam is considered as completed particular level of education.*

5. **Able to read and write** is the ability to read and write at least a simple sentence in any letter of alphabets.

6. **The Education System in Indonesia** consists of 1) a formal education, 2) non-formal education, and 3) informal education that all three can be complementary and enriching (Law No. 20 Year 2013 about The National Education System).

7. **The Formal Education Level** consists of primary education, secondary education, and high education. The kind of education that taught consists of general education, vocational, academic, professional, religious, and specific education.

a. *The Primary Education consists of Elementary School and Islamic Elementary School or*

Sekolah Menengah Pertama (SMP) dan Madrasah Tsanawiyah (MTs), atau bentuk lain yang sederajat.

- b. Pendidikan Menengah berbentuk Sekolah Menengah Atas (SMA), Madrasah Aliyah (MA), Sekolah Menengah Kejuruan (SMK), dan Madrasah Aliyah Kejuruan (MAK), atau bentuk lain yang sederajat.
- c. Pendidikan Tinggi merupakan jenjang pendidikan setelah pendidikan menengah yang mencakup program pendidikan diploma, sarjana, magister, spesialis, dan doktor yang diselenggarakan oleh perguruan tinggi. Perguruan tinggi dapat berbentuk akademi, politeknik, sekolah tinggi, institut, atau universitas.

8. **Rumah Sakit** adalah tempat pemeriksaan dan perawatan kesehatan, biasanya berada di bawah pengawasan dokter/tenaga medis, yang melayani penderita yang sakit untuk berobat rawat jalan atau rawat inap.

9. **Rumah Sakit Bersalin** adalah rumah sakit khusus untuk persalinan, dilengkapi pelayanan spesialis pemeriksaan kehamilan, persalinan,

*other equivalent forms and Junior High School and MTs, or other equivalent forms.*

- b. *The Secondary Education consists of the senior high school, MA, Vocational School, and Vocational Madrasah Aliyah, or other equivalent forms.*
- c. *The High Education consists of the education level after the secondary education that consists of diplomas, bachelor, master, specialist, and doctoral degrees that are held by the college. The colleges can be academy, polytechnic, high school, institute, or university.*

8. **Hospital** is a place for health check, usually controlled/supervised by doctors/medical personnel to serve the ill patients to get outpatient or inpatient treatment services.

9. **Maternity Hospital** is a specialized hospital for childbirth, has specialist inspection service to pregnancy,

## SOCIAL

rawat inap dan rawat jalan ibu dan anak yang berada di bawah pengawasan dokter spesialis kandungan.

*childbirth, hospitalization and outpatient for mothers and children that is under the supervision of an obstetrician.*

10. **Rumah Bersalin** adalah sarana pelayanan kesehatan dengan izin sebagai rumah bersalin, dilengkapi pelayanan pemeriksaan kehamilan, persalinan serta pemeriksaan ibu dan anak yang berada di bawah pengawasan bidan senior.

10. **Maternity House** is health care facility with a license as a maternity house, equipped with prenatal care, childbirth and examination of mothers and children which is under the supervision of a senior midwife.

11. **Poliklinik** adalah sarana kesehatan yang dipakai untuk pelayanan berobat jalan, biasanya berada di bawah pengawasan dokter/tenaga medis.

11. **Polyclinic** is a health facility in which to get outpatient services, usually under the control of doctor/medical personnel.

12. **Puskesmas (Pusat Kesehatan Masyarakat)** adalah unit pelaksana teknis dinas kesehatan kabupaten/kota yang mempunyai fungsi utama sebagai penyelenggara pelayanan kesehatan tingkat pertama. Wilayah kerja puskesmas maksimal adalah satu kecamatan dan untuk dapat menjangkau wilayah kerjanya, puskesmas mempunyai jaringan pelayanan yang meliputi unit Puskesmas Pembantu (Pustu), unit Puskesmas Keliling (Puskel), dan unit bidan desa/komunitas (Peraturan Menteri Kesehatan RI No. 75 Tahun 2014 Tentang Pusat Kesehatan

12. **Public Health Center** is technical implementation unit of regency health department that have the primary function as a first-level health care providers. The working area standard of public health center is one Subdistrict and to reach their working areas, public health centers have a service network covering subsidiary of public health center, mobile public health center units, and midwife units (Regulation of the Minister of Health of Indonesia Number 75 Year 2014 about Public Health Center).



Masyarakat).

13. **Apotek** adalah suatu tempat tertentu yang digunakan untuk melakukan pekerjaan kefarmasian, dan penyaluran/penjualan obat atau bahan farmasi dan perbekalan kesehatan lainnya kepada masyarakat yang dikelola oleh tenaga apoteker (Peraturan Menteri Kesehatan RI No. 1332 Tahun 2002 Tentang Perubahan Atas Peraturan Menteri Kesehatan RI No. 922/MENKES/PER/X/1993 Tentang Ketentuan dan Tata Cara Pemberian Izin Apotek).
13. **Pharmacy** is a specific place that is used for pharmaceutical jobs, and distribution/sale of drugs/pharmaceuticals and other medical supplies to people that are administered by trained pharmacist (Regulation of the Minister of Health of Indonesia Number 1332 Year 2002 about the Changes of Regulation of the Minister of Health of Indonesia Number 922/MENKES/PER/X/1993 about Pro- vision and Procedures for Administration of Licensed Pharmacies).
14. **Imunisasi** adalah memasukkan kuman atau racun penyakit tertentu yang sudah dilemahkan (vaksin) ke dalam tubuh dengan cara disuntik atau diminum (diteteskan dalam mulut) dengan maksud agar terjadi kekebalan tubuh terhadap penyakit tersebut.
14. **Immunization** is putting enervated microbe of a certain disease into human body by injection or drinking (dropping into mouth) to make the body immune to that disease.
15. **Keluhan kesehatan** adalah keadaan seseorang yang mengalami gangguan kesehatan atau kejiwaan, baik karena penyakit akut, penyakit kronis, kecelakaan, kriminal, atau hal lain.
15. **Health complaint** is a condition where a person has health or mental problems because of acute illness, chronically illness, accident, crimes, or others.
16. **Mengobati sendiri** adalah upaya oleh anggota rumah
16. **Self treatment** is an effort of household members/family to have

tangga/keluarga dengan melakukan pengobatan sendiri tanpa datang ke tempat fasilitas kesehatan atau memanggil dokter/petugas kesehatan ke rumahnya (misal minum obat modern, jamu, kerokan, kompres, kop, pijat) agar sembuh atau menjadi lebih ringan keluhan kesehatannya.

*a health treatment by themselves without visiting health facilities or a doctor/health personnel (for instance, by taking modern medicine, herb medicine, chief with a coin, compress, cupping suction, massage) in order to recover from illness or reduce the health complaint.*

17. **Angka penemuan kasus tuberkulosis** adalah jumlah kasus baru tuberkulosis (TB) dan kasus TB yang didiagnosis kambuh yang diobati dalam program penanggulangan TB nasional dan dilaporkan kepada WHO, dibagi dengan perkiraan WHO terhadap jumlah kasus insiden tuberkulosis pada tahun yang sama, dinyatakan sebagai persentase.

17. *The case detection rate for all forms of tuberculosis is the number of new and relapse tuberculosis cases diagnosed and treated in national tuberculosis control programmes and notified to WHO, divided by WHO's estimate of the number of incident tuberculosis cases for the same year, expressed as a percentage.*

18. **Angka keberhasilan pengobatan tuberkulosis smear positif/Basil Tahan Asam (BTA) positif** adalah proporsi (dinyatakan sebagai persentase) kasus TB BTA positif yang terdaftar di bawah program pengendalian TB nasional pada tahun tertentu yang dinyatakan berhasil menyelesaikan pengobatan. Dengan atau tanpa bukti bakteriologi keberhasilan ("sembuh" dan "menyelesaikan pengobatan" masing-masing).

18. *The treatment success rate for new pulmonary smear-positive tuberculosis cases is the proportion (expressed as a percentage) of new smear-positive tuberculosis cases registered under a national tuberculosis control programme in a given year that successfully completed treatment. With or without bacteriological evidence of success ("cured" and "treatment completed" respectively).*

19. **Kasus kumulatif AIDS** adalah kumulatif kasus AIDS sampai dengan referensi waktu tertentu.
19. *Cummulative AIDS case is cummulative AIDS cases with referrence to a particular time.*
20. **BCG (Bacillus Calmette Guerin)** merupakan vaksinasi untuk mencegah penyakit TBC, diberikan pada bayi baru lahir atau anak, dengan suntikan pada kulit pangkal lengan atas. Bekas suntikan kemudian akan membentuk tonjolan kecil jaringan parut pada kulit lengan atas. Suntikan BCG diberikan kepada anak sebanyak 1 kali.
20. *BCG (Bacillus Calmette Guerin) is a vaccine to prevent TBC disease, given to newborns or children, by injection at the base of the skin of the upper arm. Injection site will form little bumps of scar tissue in the skin of the upper arm. BCG injections given to children 1 times.*
21. **DPT (Difteri, Pertusis, Tetanus)** merupakan vaksin untuk mencegah penyakit Difteri, Pertusis, dan Tetanus yang diberikan pada bayi berumur 3 bulan ke atas, dengan suntikan pada paha, diulang 1 bulan dan 2 bulan kemudian, sehingga suntikan imunisasi DPT lengkap pada balita berjumlah 3 kali (kadang-kadang selang waktu antar suntikan bisa lebih dari 1 bulan).
21. *DPT (Diphtheria, Pertussis, Tetanus) is a vaccine to prevent the diphtheria, pertussis, and tetanus disease, given to infants aged 3 months and above, with a shot in the thigh, repeated one month and two months later, so that the complete DPT immunization shots at toddler totaling 3 times (sometimes the time interval between injections can be more than 1 month).*
22. **Luas lantai** adalah luas lantai yang ditempati dan digunakan untuk keperluan sehari-hari (sebatas atap).
22. *Floor area is the total area which is occupied and utilized daily.*
23. **Air leding** adalah sumber air yang
23. *Pipe water is a water source that*

berasal dari air yang telah melalui proses penjernihan dan penyehatan sebelum dialirkan kepada konsumen melalui instalasi berupa saluran air. Sumber air ini biasanya diusahakan oleh PAM/PDAM/BPAM. Termasuk dalam hal ini air leding yang didapat secara eceran.

*comes from water that has been through a process of purification and sanitation before distribute to consumers through an instalation of water lines. This water source is usually distributed by PAM/PDAM/BPAM. This include a pipe water that sold at retail.*

24. **Sumur terlindung** adalah air yang berasal dari dalam tanah yang digali dan lingkaran sumur tersebut dilindungi oleh tembok paling sedikit 0,8 meter di atas tanah dan 3 meter ke bawah tanah, serta ada lantai semen sejauh 1 meter dari lingkaran sumur.

24. **Protected wells** is water that comes from the soil were excavated and the circumference of the well was protected by walls at least 0.8 meters above ground and 3 meters underground, and cement floor as far as 1 meter from the well circumference.

25. **Status penguasaan bangunan tempat tinggal milik sendiri** adalah jika tempat tinggal tersebut pada waktu pencacahan betul-betul sudah milik kepala rumah tangga atau salah seorang anggota rumah tangga. Rumah yang dibeli secara angsuran melalui kredit bank atau rumah dengan status sewa beli dianggap rumah milik sendiri.

25. **Own ownership property status** is a status of dwelling occupied belongs to the head of household or one of the household member. Houses bought through bank credit or houses with leasing status were also categorized as an own property.

26. **Peristiwa tindak pidana yang dilaporkan** ialah setiap peristiwa yang diterima kepolisian dari laporan masyarakat, atau peristiwa dimana pelakunya tertangkap tangan oleh kepolisian.

26. **Reported crime incidence** includes all criminal cases reported and received by police office, and all crimes caught by police.

27. **Jumlah tindak pidana** menggambarkan jumlah kasus tindak pidana yang terjadi pada kurun waktu tertentu.

27. **Crime total** refers to the number of criminal cases occurring during a given period.

28. **Resiko penduduk terjadi tindak pidana per 100.000 penduduk**

28. **Crime rate**

$$= \frac{\text{Jumlah tindak pidana tahun } t}{\text{Jumlah penduduk tahun } t} \times 100.000$$

$$= \frac{\text{Number of criminal cases year } t}{\text{Total population year } t} \times 100.000$$

Resiko penduduk terjadi tindak pidana per 100.000 penduduk mengindikasikan peluang penduduk berisiko terkena tindak pidana. Biasanya dinyatakan dalam setiap 100.000 penduduk.

**Crime rate** indicates the probability of population exposed to risk of crime, expressed in every 100,000 people.

29. **Selang waktu terjadi tindak pidana tahun t**

29. **Crime clock**

$$= \frac{365 \times 24 \times 60 \times 60}{\text{Jumlah tindak pidana tahun } t} \times (\text{detik})$$

$$= \frac{365 \times 24 \times 60 \times 60}{\text{Number of criminal cases year } t} \times (\text{second})$$

Selang waktu terjadi tindak pidana tahun t mengindikasikan selang waktu terjadinya satu tindak kejahatan dengan kejahatan yang lain.

**Crime clock** indicates the time interval of occurrence between one crime to another crime.

30. **Persentase penyelesaian tindak pidana**

30. **Crime clearance rate**

$$= \frac{\text{Jumlah tindak pidana yang diselesaikan}}{\text{Jumlah peristiwa tindak pidana yang dilaporkan}} \times 100\%$$

$$= \frac{\text{Number of cleared criminal cases}}{\text{Number of reported criminal cases}} \times 100\%$$

Persentase penyelesaian peristiwa tindak pidana menyatakan persentase penyelesaian tindak pidana oleh polisi. Suatu tindak pidana dinyatakan sebagai kasus yang selesai di tingkat kepolisian, apabila:

1. berkas perkaranya sudah siap untuk diserahkan atau telah diserahkan kepada kejaksaan;
2. dalam hal delik aduan, pengaduannya dicabut dalam tenggang waktu yang telah ditentukan menurut undang-undang;
3. telah diselesaikan oleh kepolisian berdasarkan azas *plichtmatigheid* (kewajiban berdasarkan kewenangan hukum);
4. kasus yang dimaksud tidak termasuk kompetensi kepolisian
5. tersangka meninggal dunia;
6. kasus kadaluwarsa.

31. **Bencana Alam** adalah peristiwa atau serangkaian peristiwa yang mengancam dan mengganggu kehidupan/penghidupan masyarakat yang disebabkan oleh faktor alam antara lain berupa gempa bumi, tsunami, gunung meletus, banjir, kekeringan, angin topan, dan tanah longsor sehingga mengakibatkan kerugian materi maupun non-

*Crime clearance rate refers to percentage of crime clearance by police. A criminal case is categorized as a cleared case by police, if:*

1. *All documents are ready to submit or already submitted to justice court;*
2. *In the case of attense that warrants complaint, the complaint was withdraw within a given period state in the law;*
3. *The case was cleared by police based on the principle of plichmatigheid (obligation on the basis of law outhority);*
4. *The case was not the responsibility of police office;*
5. *The suspect died;*
6. *The case was out of date.*

31. **Natural Disaster** is an event or series of events that threaten and disrupt the lives and livelihoods caused by natural factors such as: *earthquake, tsunami, volcanic eruption, flood, flash flood, drought, typhoon/cyclone, and landslide so it can lead to result in loss of material and non-material.*

materi.

32. **Korban meninggal** adalah orang yang dilaporkan tewas atau meninggal dunia akibat bencana.
32. **Fatality** is a person reported killed or death in the wake of a disaster.
33. **Korban hilang** adalah orang yang dilaporkan hilang atau tidak ditemukan atau tidak diketahui keberadaannya setelah terjadi bencana.
33. **Missing person** is a person reported missing or who cannot be located or who cannot be accounted for in the wake of a disaster.
34. **Korban luka/sakit** adalah orang yang mengalami luka-luka atau sakit, dalam keadaan luka ringan, luka sedang maupun luka parah/berat, baik yang berobat jalan maupun rawat inap.
34. **Casualty** is a person suffering injury or illness, in a state of light injury, moderate injury, or heavy injury, which in undergoing treatment as either an outpatient or inpatient.
35. **Rusak Berat** adalah kriteria kerusakan yang mengakibatkan bangunan roboh atau sebagian besar komponen struktur rusak.
35. **Severely damaged** is the criteria of damage that resulted most buildings collapsed or damaged its structural components.
36. **Rusak sedang** adalah kriteria kerusakan yang mengakibatkan sebagian kecil komponen struktur rusak, dan komponen penunjang rusak namun bangunan masih tetap berdiri.
36. **Damaged** is the criteria of damage that resulted defective fraction of structural components and supporting components damaged, but the building still stands.
37. **Rusak ringan** adalah kriteria kerusakan yang mengakibatkan
37. **Lightly damaged** is the criteria of damage that resulted partially

sebagian komponen struktur retak (struktur masih bisa digunakan) dan bangunan masih tetap berdiri.

*cracked structural components, but the structure still can be used and the building still stands.*

38. Untuk mengukur kemiskinan, BPS menggunakan konsep kemampuan memenuhi kebutuhan dasar (*basic needs approach*). Dengan pendekatan ini, kemiskinan dipandang sebagai ketidakmampuan dari sisi ekonomi untuk memenuhi kebutuhan dasar makanan dan bukan makanan yang diukur dari sisi pengeluaran. Metode yang digunakan adalah menghitung Garis Kemiskinan (GK), yang terdiri dari dua komponen yaitu Garis Kemiskinan Makanan (GKM) dan Garis Kemiskinan Non-Makanan (GKNM). Penghitungan Garis Kemiskinan dilakukan secara terpisah untuk daerah perkotaan dan perdesaan.

38. *To measure poverty, BPS-Statistics Indonesia has used the concept of basic needs approach. Therefore, poverty is viewed as economic inability to fulfill food and non-food basic needs which are measured by consumption/expenditure. The method used is calculating poverty line, which consists of two components that are Food Poverty Line (FPL) and Non-Food Poverty Line (NFPL). The poverty line was calculated separately for urban and rural areas.*

39. **Penduduk miskin** adalah penduduk yang memiliki rata-rata pengeluaran per kapita per bulan di bawah Garis Kemiskinan.

39. *A person whose expenditure per capita per month is below the poverty line is considered to be poor.*

40. **Garis Kemiskinan Makanan (GKM)** merupakan nilai pengeluaran kebutuhan minimum makanan yang disetarakan dengan 2.100 kkalori per kapita per hari. Garis Kemiskinan Non-Makanan (GKNM) adalah

40. ***The Food Poverty Line** refers to the daily minimum requirement of 2,100 kcal per capita per day. The Non-Food Poverty Line refers to the minimum requirement for household necessities for clothing,*



kebutuhan minimum untuk perumahan, sandang, pendidikan, kesehatan, dan kebutuhan dasar lainnya.

#### 41. Ukuran Kemiskinan

- a. **Head Count Index** (HCI- $P_0$ ) adalah persentase penduduk miskin yang berada di bawah Garis Kemiskinan (GK).
- b. **Indeks Kedalaman Kemiskinan** (*Poverty Gap Index*- $P_1$ ) merupakan ukuran rata-rata kesenjangan pengeluaran masing-masing penduduk miskin terhadap garis kemiskinan. Semakin tinggi nilai indeks, semakin jauh rata-rata pengeluaran penduduk dari garis kemiskinan.
- c. **Indeks Keparahan Kemiskinan** (*Poverty Severity Index*- $P_2$ ) memberikan gambaran mengenai penyebaran pengeluaran di antara penduduk miskin. Semakin tinggi nilai indeks, semakin tinggi ketimpangan pengeluaran di antara penduduk miskin.

Foster-Greer-Thorbecke (1984) merumuskan suatu ukuran yang digunakan untuk mengukur tingkat kemiskinan sebagai berikut:

*education, health, and other basic individual needs.*

#### 41. Poverty Measures

- a. **Head Count Index** (HCI- $P_0$ ) simply measures the percentage of the population that is counted as poor, often denoted by  $P_0$ .
- b. **Poverty Gap Index- $P_1$**  measures the extent to which individuals fall below the poverty line (the poverty gaps) as a proportion of the poverty line. Higher value of the index shows that the gap between average expenditure of the poor and the poverty line is wider.
- c. **Poverty Severity Index- $P_2$**  describes inequality among the poor. This is simply a weighted sum of poverty gaps (as a proportion of the poverty line), where the weights are the proportionate poverty gaps themselves. Hence, by squaring the poverty gap index, the measure implicitly puts more weight on observations that fall well below the poverty line. Higher value of the index shows that inequality among the poor is higher.

$$P_a = \frac{1}{n} \sum_{i=1}^q \left[ \frac{z - y_i}{z} \right]^a$$

dimana:

a=0, 1, 2

z=Garis kemiskinan

$y_i$ =Rata-rata pengeluaran perkapita

sebulan penduduk yang berada di bawah garis kemiskinan (i=1,2,...,q),  $y_i < z$

q=Banyaknya penduduk yang berada di bawah garis kemiskinan

n=Jumlah penduduk

Jika a=0, diperoleh *Head Count Index* (P0), jika a=1 diperoleh indeks kedalaman kemiskinan (*Poverty Gap Index-P1*) dan jika a=2 disebut indeks keparahan kemiskinan (*Poverty Severity Index-P2*).

42. **Indeks Pembangunan Manusia** (IPM) menjelaskan bagaimana penduduk dapat mengakses hasil pembangunan dalam memperoleh pendapatan, kesehatan, pendidikan dan sebagainya. IPM diperkenalkan oleh UNDP pada tahun 1990 dan dipublikasikan secara berkala dalam laporan tahunan Human Development Report (HDR). IPM dibentuk oleh 3 (tiga) dimensi

Foster-Greer-Thorbecke (1984) developed poverty measures that may be written as:

$$P_a = \frac{1}{n} \sum_{i=1}^q \left[ \frac{z - y_i}{z} \right]^a$$

where:

a=0, 1, 2

z=the poverty line

$y_i$ =Average expenditure per capita per month of the poor (i=1,2,...,q),  $y_i < z$

q=the number of poor

n=the total population

if a=0 is obtained *Head Count Index* ( $P_0$ ), if a=1 is obtained *Poverty Gap Index-P<sub>1</sub>*, and if a=2 is obtained *Poverty Severity Index-P<sub>2</sub>*.

42. **The Human Development Index** (HDI) explains how people can access development results in obtaining income, health, education and so forth. HDI was introduced by United Nations Development Programme (UNDP) in 1990 and published periodically in the annual report of the Human Development Report. HDI was formed by three basic dimensions: a long and healthy life; knowledge; and a

dasar: Umur panjang dan hidup sehat; pengetahuan; dan standar hidup layak.

*decent standard of living.*

**ULASAN**

**DESCRIPTION**

**Pendidikan**

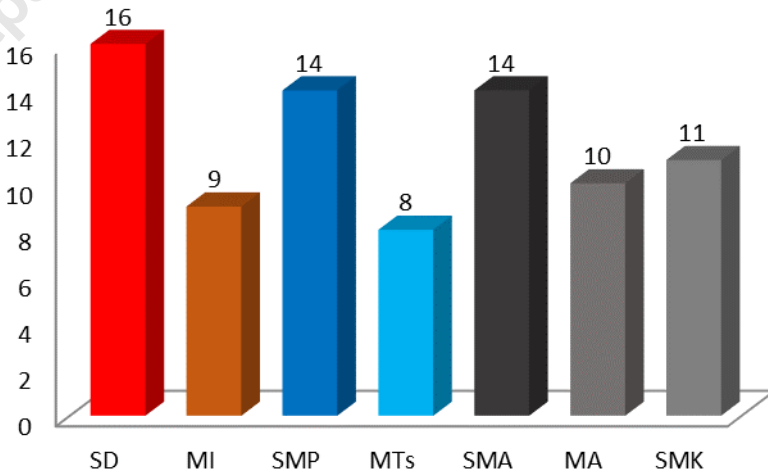
Seperti diketahui penambahan penduduk dari tahun ke tahun biasanya berkaitan dengan jumlah penduduk usia sekolah. Sehubungan dengan itu sudah tentu harus diimbangi dengan meningkatnya jumlah sarana fisik pendidikan maupun tenaga pendidik/guru.

**Education**

*As is known, the population growth from year to year are usually associated with the increasing of school-age population. That must be balanced with the amount of education facilities and educators/teachers.*

**Gambar 4.1**  
*Picture*

**Rasio Murid-Guru Menurut Tingkat Pendidikan di Kabupaten Rejang Lebong, 2016**  
*Pupil-Teacher Ratio by Level of Education in Rejang Lebong Regency, 2016*



Pada tahun 2016 kondisi sekolah di Kabupaten Rejang Lebong dapat dijelaskan sebagai berikut:

Di Kabupaten Rejang Lebong terdapat 293 sekolah dengan rincian sebagai berikut: SD/MI sebanyak 196 sekolah dengan jumlah guru 2.158 orang dan murid 32.487 siswa; SMP/MTs sebanyak 62 sekolah dengan jumlah guru 1056 orang dan murid 14.137 siswa; SMA/MA/SMK sebanyak 35 sekolah dengan jumlah guru sebanyak 930 orang dan siswa sebanyak 11.344 orang.

### **Kesehatan**

Pada publikasi ini disajikan data yang berkaitan dengan sarana/ prasarana dan pelayanan bidang kesehatan masyarakat dan juga perkembangan keluarga berencana di Kabupaten Rejang Lebong tahun 2016.

Pada tahun 2016, di Kabupaten Rejang Lebong tercatat beberapa fasilitas kesehatan, yaitu 2 rumah sakit, 21 puskesmas, 211 posyandu, 21 klinik/balai kesehatan, dan 112 polindes.

Tabel 4.2.6 menyajikan data 10 kasus penyakit yang paling banyak diderita penduduk Kabupaten Rejang Lebong pada tahun 2016. Tercatat jenis penyakit yang paling banyak diderita

*In 2016 the condition of schools in Rejang Lebong Regency can be explained as follows:*

*In Rejang Lebong Regency there are 293 schools with details as follows: Primary School are 196 schools with the number of teachers are 2.158 teachers and the number of students are 32.487 students; Junior High School are 62 schools with the number of teachers are 1056 teachers and the number of students are 14.137 students; Senior High Schools are 35 schools with the number of teachers are 930 teachers and the number of students are 11.344 students.*

### **Health**

*This publication present the data which is relating to the facilities/ infrastructure and public health services and the development of family planning in Rejang Lebong Regency in 2016.*

*In 2016, in Rejang Lebong Regency were recorded some health facilities, i.e. 2 hospitals, 21 health centers, 211 Maternal and Child Health Center, 21 clinics/health centers, and 112 village maternity.*

*Table 4.2.6 presents data about the number of the most common disease cases of Rejang Lebong population in 2016. The type of disease that affects many people is acute respiratory tract*

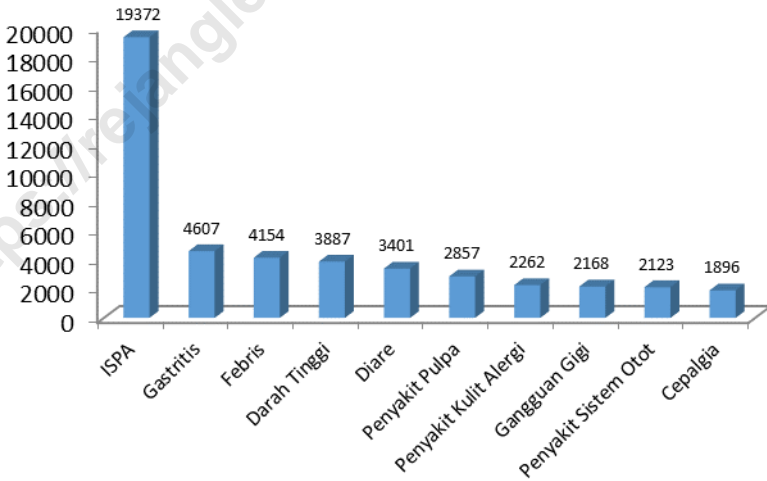
penduduk adalah penyakit infeksi saluran pernafasan akut dengan jumlah kasus sebanyak 19.372 kasus, diikuti oleh penyakit gastritis sebanyak 4.607 kasus, sedangkan jenis penyakit yang paling sedikit diderita oleh penduduk adalah cepalgia dengan 1.896 kasus.

*infections with the number of cases as many as 19.372 cases, followed by gastritis as much as 4.607 cases, whereas the type of disease which at least suffered by the population is cepalgia by 1.896 cases.*

**Gambar**  
**Picture**

**4.2**

**Jumlah Kasus 10 Penyakit Terbanyak di Kabupaten Rejang Lebong, 2016**  
**Number of Cases of the 10 Most Diseases in Rejang Lebong Regency, 2016**



### **Keluarga Berencana**

Berkaitan dengan keluarga berencana di Kabupaten Rejang Lebong pada tahun 2016, terdapat tempat pelayanan KB yang terdiri dari 211 Posyandu, 830 Sub PPKB, 175 PPKB dan 48 klinik.

Pada tahun 2016, jumlah PUS terdapat 39.836 pasang. Ini berarti terjadi penurunan dibandingkan pada tahun 2014 yang tercatat sebanyak 61.652 pasangan.

### **Agama**

Bersumber dari Kantor Kementerian Agama Kabupaten Rejang Lebong diperoleh informasi persentase banyaknya pemeluk agama di Kabupaten Rejang Lebong sebagai berikut:

- Islam sebanyak 344.804 orang (99,18 %)
- Katolik sebanyak 1.149 orang (0,33 %)
- Kristen lainnya sebanyak 908 orang (0,26 %)
- Hindu sebanyak 109 orang (0,03%)
- Budha sebanyak 679 orang (0,20%)

Selanjutnya diinformasikan banyaknya fasilitas tempat peribadatan pada tahun 2016 adalah sebagai berikut: masjid/ surau/ langgar/ mushola berjumlah 513 buah, gereja protestan berjumlah 7 buah, gereja katolik berjumlah 4 buah,

### **Family Planning**

*Related to family planning in Rejang Lebong Regency in 2016, there are family planning services which consist of 211 Integrated Services Postal, 830 SubPPKB, 175 PPKB and 48 clinics.*

*In 2016 there were 39.836 couples of child bearing age. It means there is a decrease compared to that recorded in 2014 as many as 61.652 couples.*

### **Religion**

*Sourced from the Religious Affairs Departemen of Rejang Lebong Regency obtained the information that percentage of number of religion practiced in Rejang Lebong Regency as follows:*

- *Islam about 344.804 peoples (99.18%)*
- *Catholics about 1.149 peoples (0,33 %)*
- *Others Christians about 908 peoples (0,26 %)*
- *Hinduism about 109 peoples (0,03%)*
- *Budhism about 679 peoples (0,20%)*

*Subsequently informed that number of worship facilities in 2016 are as follows: the mosque/ worship house/ small mosque totaling 513, total of the protestant church are 7, catholic church*

vihara berjumlah 1 buah dan pura 2 buah.

Pada publikasi ini juga diinformasikan bahwa perkara yang masuk di Pengadilan Agama Kabupaten Rejang Lebong tahun 2016 sebanyak 800 kasus, dan 753 di antaranya sudah diputuskan.

*are 4, buddhist temple only one and hindu temple are 2.*

*In this publication also informed that the case which is entered in the Ministry of Religious Rejang Lebong Regency in 2016 as many as 800 cases, and 753 of them had already been decided.*

<https://rejanglebongkab.bps.go.id>

## 4.1 PENDIDIKAN/EDUCATION

Persentase Penduduk Usia 7–24 Tahun Menurut Jenis Kelamin, Kelompok Umur Sekolah, dan Partisipasi Sekolah di Kabupaten Rejang Lebong, 2016

**Tabel 4.1.1**  
**Table**

*Percentage of Population Aged 7-24 Years by Sex, Age Group, and School Participation in Rejang Lebong Regency, 2016*

Jenis Kelamin dan Kelompok Umur Sekolah <i>Sex and School Age Group</i>	Partisipasi Sekolah/ <i>School Participation</i>		
	Tidak/Belum Pernah Sekolah <i>Not/Never Attending School</i>	Masih Sekolah <i>Attending School</i>	Tidak Sekolah Lagi <i>Not Attending School Anymore</i>
(1)	(2)	(3)	(4)
<b>Laki-Laki/Male</b>			
7–12	1.30	98.70	0.00
13–15	0.00	94.21	5.79
16–18	0.00	63.28	36.72
19–24	0.00	34.23	65.77
<b>Perempuan/Female</b>			
7–12	1.15	98.85	0.00
13–15	0.00	97.15	2.85
16–18	0.00	78.86	21.14
19–24	1.97	36.00	62.03
<b>Laki-laki+Perempuan/Male+Female</b>			
7–12	1.22	98.78	0.00
13–15	0.00	95.59	4.41
16–18	0.00	69.45	30.55
19–24	0.99	35.12	63.89

Sumber: Survei Sosial Ekonomi Nasional Kor, Maret 2016

Source: National Socio Economic Survey kor, March 2016



**Tabel 4.1.2** Angka Partisipasi Murni (APM) dan Angka Partisipasi Kasar (APK) Menurut Jenjang Pendidikan di Kabupaten Rejang Lebong, 2016  
**Table** *Net Enrolment Rate and Gross Enrolment Rate by Educational Level in Rejang Lebong Regency, 2016*

Jenjang Pendidikan <i>Educational Level</i>	APM <i>Net Enrollment Rate</i>	APK <i>Gross Enrollment Rate</i>
(1)	(2)	(3)
SD/MI <i>Elementary School</i>	98.78	116.21
SMP/MTs <i>Junior High School</i>	71.19	79.26
SMA/SMK/MA <i>Senior High School</i>	62.93	84.67

Sumber: Survei Sosial Ekonomi Nasional Kor, Maret 2016

Source: *National Socio Economic Survey kor, March 2016*

Tabel  
Table

4.1.3

**Jumlah Sekolah, Murid, Guru, dan Rasio Murid-Guru Raudatul Athfal (RA) Menurut Kecamatan di Kabupaten Rejang Lebong, 2016**  
**Number of Schools, Pupils, Teachers, and School-Teacher Ratio of Kindergaten Schools by Subdistrict in Rejang Lebong Regency, 2016**

	Kecamatan Subdistrict	Sekolah Schools	Murid Pupils	Guru Teachers	Rasio Murid- Guru/Pupil- Teacher Ratio
	(1)	(2)	(3)	(4)	(5)
1	Curup	4	432	53	8
2	Curup Utara	1	4	2	2
3	Curup Timur	2	45	8	6
4	Curup Selatan	-	-	-	-
5	Curup Tengah	3	224	28	8
6	Sindang Kelingi	-	-	-	-
7	Sindang Dataran	1	21	3	7
8	Kota Padang	-	-	-	-
9	Sindang Beliti Ilir	-	-	-	-
10	Bermani Ulu	-	-	-	-
11	Bermani Ulu Raya	-	-	-	-
12	Padang Ulak Tanding	-	-	-	-
13	Binduriang	-	-	-	-
14	Sindang Beliti Ulu	-	-	-	-
15	Selupu Rejang	1	54	6	9
	<b>Jumlah</b>	<b>12</b>	<b>780</b>	<b>100</b>	<b>8</b>

Sumber: Kantor Kementerian Agama Kabupaten Rejang Lebong

Source: Kantor Kementerian Agama Kabupaten Rejang Lebong

Tabel  
Table

4.1.4

**Jumlah Sekolah, Murid, Guru, dan Rasio Murid-Guru Sekolah Dasar (SD) Menurut Kecamatan di Kabupaten Rejang Lebong, 2016**  
***Number of Schools, Pupils, Teachers, and School-Teacher Ratio of Primary Schools by Subdistrict in Rejang Lebong Regency, 2016***

	Kecamatan Subdistrict	Sekolah Schools	Murid Pupils	Guru Teachers	Rasio Murid- Guru/Pupil- Teacher Ratio
	(1)	(2)	(3)	(4)	(5)
1	Curup	19	3508	231	15
2	Curup Utara	8	1374	93	15
3	Curup Timur	12	2142	146	15
4	Curup Selatan	13	2444	179	14
5	Curup Tengah	17	4579	277	17
6	Sindang Kelingi	13	1824	132	14
7	Sindang Dataran	9	1545	74	21
8	Kota Padang	11	1473	84	18
9	Sindang Beliti Ilir	8	1143	62	18
10	Bermani Ulu	10	1565	99	16
11	Bermani Ulu Raya	10	1306	85	15
12	Padang Ulak Tanding	20	2255	169	13
13	Binduriang	7	944	60	16
14	Sindang Beliti Ulu	12	1419	89	16
15	Selupu Rejang	15	3449	217	16
	<b>Jumlah</b>	<b>184</b>	<b>30970</b>	<b>1997</b>	<b>16</b>

Sumber: Dinas Pendidikan dan Kebudayaan Kabupaten Rejang Lebong

Source: Dinas Pendidikan dan Kebudayaan Kabupaten Rejang Lebong

**Jumlah Sekolah, Murid, Guru, dan Rasio Murid-Guru Madrasah Ibtidaiyah (MI) Menurut Kecamatan di Kabupaten Rejang Lebong, 2016**  
**Number of Schools, Pupils, Teachers, and School-Teacher Ratio of Madrasah Ibtidaiyah (MI) by Subdistrict in Rejang Lebong Regency, 2016**

	Kecamatan Subdistrict	Sekolah Schools	Murid Pupils	Guru Teachers	Rasio Murid- Guru/Pupil- Teacher Ratio
	(1)	(2)	(3)	(4)	(5)
1	Curup				
2	Curup Utara	3	515	52	10
3	Curup Timur	2	199	27	7
4	Curup Selatan				
5	Curup Tengah	1	83	12	7
6	Sindang Kelingi				
7	Sindang Dataran				
8	Kota Padang	1	185	13	14
9	Sindang Beliti Ilir				
10	Bermani Ulu				
11	Bermani Ulu Raya	1	97	15	6
12	Padang Ulak Tanding	1	101	8	13
13	Binduriang	1	236	13	18
14	Sindang Beliti Ulu				
15	Selupu Rejang	2	101	21	5
	<b>Jumlah</b>	<b>12</b>	<b>1517</b>	<b>161</b>	<b>9</b>

Sumber: Kantor Kementerian Agama Kabupaten Rejang Lebong

Source: Kantor Kementerian Agama Kabupaten Rejang Lebong

**Tabel 4.1.6** Jumlah Sekolah, Murid, Guru, dan Rasio Murid-Guru Sekolah Menengah Pertama Menurut Kecamatan di Kabupaten Rejang Lebong, 2016  
*Number of Schools, Pupils, Teachers, and School-Teacher Ratio of Junior High Schools by Subdistrict in Rejang Lebong Regency, 2016*

Kecamatan Subdistrict	Sekolah Schools	Murid Pupils	Guru Teachers	Rasio Murid- Guru/ Pupil- Teacher Ratio
(1)	(2)	(3)	(4)	(5)
1 Curup	6	1917	122	16
2 Curup Utara	2	889	59	15
3 Curup Timur	4	1445	106	14
4 Curup Selatan	3	732	64	11
5 Curup Tengah	5	1761	115	15
6 Sindang Kelingi	3	787	57	14
7 Sindang Dataran	4	483	29	17
8 Kota Padang	3	661	38	17
9 Sindang Beliti Ilir	3	386	29	13
10 Bermani Ulu	3	406	38	11
11 Bermani Ulu Raya	2	584	32	18
12 Padang Ulak Tanding	6	1050	75	14
13 Binduriang	1	62	6	10
14 Sindang Beliti Ulu	3	391	26	15
15 Selupu Rejang	6	1327	101	13
<b>Jumlah</b>	<b>54</b>	<b>12881</b>	<b>897</b>	<b>14</b>

Sumber: Dinas Pendidikan dan Kebudayaan Kabupaten Rejang Lebong

Source: Dinas Pendidikan dan Kebudayaan Kabupaten Rejang Lebong

**Tabel 4.1.7**  
**Number of Schools, Pupils, Teachers, and School-Teacher Ratio of Madrasah Tsanawiyah (MTs) by Subdistrict in Rejang Lebong Regency, 2016**

	Kecamatan Subdistrict	Sekolah Schools	Murid Pupils	Guru Teachers	Rasio Murid- Guru/Pupil- Teacher Ratio
	(1)	(2)	(3)	(4)	(5)
1	Curup	2	513	47	11
2	Curup Utara				
3	Curup Timur	1	165	22	8
4	Curup Selatan				
5	Curup Tengah				
6	Sindang Kelingi				
7	Sindang Dataran				
8	Kota Padang				
9	Sindang Beliti Ilir				
10	Bermani Ulu	1	195	25	8
11	Bermani Ulu Raya				
12	Padang Ulak Tanding	1	153	20	8
13	Binduriang	1	43	13	3
14	Sindang Beliti Ulu				
15	Selupu Rejang	2	187	32	6
	<b>Jumlah</b>	<b>8</b>	<b>1256</b>	<b>159</b>	<b>8</b>

Sumber: Kantor Kementerian Agama Kabupaten Rejang Lebong

Source: Kantor Kementerian Agama Kabupaten Rejang Lebong

**Tabel 4.1.8**  
**Table** Jumlah Sekolah, Murid, Guru, dan Rasio Murid-Guru Sekolah Menengah Atas Menurut Kecamatan di Kabupaten Rejang Lebong, 2016  
*Number of Schools, Pupils, Teachers, and School-Teacher Ratio of Senior High Schools by Subdistrict in Rejang Lebong Regency, 2016*

	Kecamatan Subdistrict	Sekolah Schools	Murid Pupils	Guru Teachers	Rasio Murid- Guru/ Pupil- Teacher Ratio
	(1)	(2)	(3)	(4)	(5)
1	Curup	4	1196	82	15
2	Curup Utara	1	604	41	15
3	Curup Timur	1	1064	66	16
4	Curup Selatan	1	853	52	16
5	Curup Tengah	2	303	41	7
6	Sindang Kelingi	1	217	20	11
7	Sindang Dataran	1	169	13	13
8	Kota Padang	1	586	26	23
9	Sindang Beliti Ilir	1	118	9	13
10	Bermani Ulu	1	221	16	14
11	Bermani Ulu Raya	-	-	-	-
12	Padang Ulak Tanding	1	142	15	9
13	Binduriang	1	287	26	11
14	Sindang Beliti Ulu	1	80	9	9
15	Selupu Rejang	1	353	40	9
	<b>Jumlah</b>	<b>18</b>	<b>6193</b>	<b>456</b>	<b>14</b>

Sumber: Dinas Pendidikan dan Kebudayaan Kabupaten Rejang Lebong

Source: Dinas Pendidikan dan Kebudayaan Kabupaten Rejang Lebong

**Jumlah Sekolah, Murid, Guru, dan Rasio Murid-Guru Madrasah Aliyah Menurut Kecamatan di Kabupaten Rejang Lebong, 2016**

**Tabel 4.1.9**  
**Table** *Number of Schools, Pupils, Teachers, and School-Teacher Ratio of Senior High Schools by Subdistrict in Rejang Lebong Regency, 2016*

	<b>Kecamatan Subdistrict</b>	<b>Sekolah Schools</b>	<b>Murid Pupils</b>	<b>Guru Teachers</b>	<b>Rasio Murid- Guru/Pupil- Teacher Ratio</b>
	(1)	(2)	(3)	(4)	(5)
1	Curup				
2	Curup Utara	1	64	15	4
3	Curup Timur	1	64	24	3
4	Curup Selatan				
5	Curup Tengah	1	967	50	19
6	Sindang Kelingi				
7	Sindang Dataran				
8	Kota Padang				
9	Sindang Beliti Ilir				
10	Bermani Ulu				
11	Bermani Ulu Raya				
12	Padang Ulak Tanding				
13	Binduriang				
14	Sindang Beliti Ulu				
15	Selupu Rejang	2	101	30	3
	<b>Jumlah</b>	<b>5</b>	<b>1196</b>	<b>119</b>	<b>10</b>

Sumber: Kantor Kementerian Agama Kabupaten Rejang Lebong

Source: Kantor Kementerian Agama Kabupaten Rejang Lebong



**Tabel 4.1.10** Jumlah Sekolah, Murid, Guru, dan Rasio Murid-Guru Sekolah Menengah Kejuruan Menurut Kecamatan di Kabupaten Rejang Lebong, 2016  
**Number of Schools, Pupils, Teachers, and School-Teacher Ratio of Vocational High Schools by Subdistrict in Rejang Lebong Regency, 2016**

	Kecamatan <i>Subdistrict</i>	Sekolah <i>Schools</i>	Murid <i>Pupils</i>	Guru <i>Teachers</i>	Rasio Murid- Guru/ <i>Pupil- Teacher Ratio</i>
	(1)	(2)	(3)	(4)	(5)
1	Curup	6	1833	171	11
2	Curup Utara	-	-	-	-
3	Curup Timur	2	898	87	10
4	Curup Selatan	1	335	33	10
5	Curup Tengah	-	-	-	-
6	Sindang Kelingi	-	-	-	-
7	Sindang Dataran	-	-	-	-
8	Kota Padang	-	-	-	-
9	Sindang Beliti Ilir	-	-	-	-
10	Bermani Ulu	-	-	-	-
11	Bermani Ulu Raya	1	350	24	15
12	Padang Ulak Tanding	1	128	13	10
13	Binduriang	-	-	-	-
14	Sindang Beliti Ulu	-	-	-	-
15	Selupu Rejang	1	411	27	15
	<b>Jumlah</b>	<b>12</b>	<b>3955</b>	<b>355</b>	<b>11</b>

Sumber: Dinas Pendidikan dan Kebudayaan Kabupaten Rejang Lebong

Source: Dinas Pendidikan dan Kebudayaan Kabupaten Rejang Lebong

## 4.2 KESEHATAN/HEALTH

**Tabel 4.2.1** Jumlah Fasilitas Kesehatan Menurut Kecamatan di Kabupaten Rejang Lebong, 2016  
**Table 4.2.1** Number of Health Facilities by Subdistrict in Rejang Lebong Regency, 2016

Kecamatan Subdistrict	Rumah Sakit Hospital	Rumah Bersalin Maternity Hospital	Puskesmas Public Health Center	Posyandu Maternal & Child Health Center	Klinik/Balai Kesehatan Clinic/Health Center	Polindes Village Maternity
(1)	(2)	(3)	(4)	(5)	(6)	(7)
<b>Kecamatan/ Subdistrict</b>						
1. Curup	2		1	18	6	5
2. Curup Tengah			1	15	3	9
3. Curup Timur			2	18	3	12
4. Curup Utara			1	11	1	8
5. Curup Selatan			2	18	2	7
6. Selupu Rejang			3	21	4	9
7. Bermani Ulu			2	12		12
8. Bermani Ulu Raya			1	14		4
9. Sindang Kelingi			2	13	1	7
10. Sindang Dataran			1	9		6
11. Binduriang			1	10	1	1
12. Padang Ulak Tanding			1	21		12
13. Sindang Beliti Ilir			1	9		6
14. Sindang Beliti Ulu			1	11		6
15. Kota Pdang			1	11		8
<b>Rejang Lebong</b>	<b>2</b>	<b>0</b>	<b>21</b>	<b>211</b>	<b>21</b>	<b>112</b>

Sumber/Source: Dinas Kesehatan Kab. Rejang Lebong

**Tabel 4.2.2** Jumlah Tenaga Kesehatan Menurut Kecamatan di Kabupaten Rejang Lebong, 2016  
**Table 4.2.2** Number of Health Personnel by Subdistrict in Rejang Lebong Regency, 2016

Kecamatan Subdistrict	Puskesmas	Tenaga Kesehatan/Health Personnel					Tenaga Kesehatan Lainnya Other Health Personnel
		Tenaga Medis Medical Personnel	Tenaga Keperawatan Nursing Personnel	Tenaga Kebidanan Midwifery Personnel	Tenaga Kefarmasian Pharmacy Personnel		
(1)	(2)	(3)	(4)	(5)	(6)	(7)	
1	Curup	Curup	1	18	26	1	8
2	Curup Tengah	Perumnas	1	18	31	2	6
3	Curup Timur	Kampung Delima	1	14	17	1	5
		Curup Timur	1	9	16	1	5
4	Curup Utara	Tunas Harapan	1	5	19	1	7
5	Curup Selatan	Watas Marga	1	10	13	0	1
		Talang Rimbo Lama	1	9	12	1	9
6	Selupu Rejang	Simpang Nangka	2	8	11	2	9
		Sambirejo	1	10	13	0	6
		Sumber Urip	0	11	4	0	2
7	Bermani Ulu	Kampung Melayu	2	6	5	2	1
		Bermani Ulu	2	7	8	1	5
8	Bermani Ulu Raya	Bangun Jaya	0	8	13	0	2
9	Sindang Kelingi	Beringin Tiga	0	10	8	0	2
		Sindang Jati	2	4	5	0	5
10	Sindang Dataran	Sindang Dataran	1	6	13	0	1

## SOCIAL

11	Binduriang	Kepala Curup	0	12	5	1	6
12	Padang Ulak Tanding	Padang Ulak Tanding	1	11	11	1	6
13	Sindang Beliti Ilir	Sindang Beliti Ilir	1	3	8	0	4
14	Sindang Beliti Ulu	Tanjung Agung	0	5	12	0	2
15	Kota Padang	Kota Padang	1	7	13	0	2
<b>Rejang Lebong</b>			<b>20</b>	<b>191</b>	<b>263</b>	<b>14</b>	<b>94</b>

Sumber/Source: Dinas Kesehatan Kab. Rejang Lebong

Tabel  
Table

4.2.3

**Jumlah Dokter Spesialis, Dokter Umum, dan Dokter Gigi Menurut Sarana Pelayanan Kesehatan di Kabupaten Rejang Lebong, 2016**  
**Number of Specialist Doctor, Generalist Doctor, and Dentist by Type of Health Facility in Rejang Lebong Regency, 2016**

Unit Kerja	Work Unit	Dokter Spesialis Specialist Doctors	Dokter Umum Generalist Doctors	Dokter Gigi Dentist
(1)		(2)	(3)	(4)
Puskesmas/Public Health Center				
1	Curup	Curup	1	1
2	Curup Tengah	Perumnas	1	
3	Curup Timur	Kampung Delima	1	
		Curup Timur	1	
4	Curup Utara	Tunas Harapan	1	1
5	Curup Selatan	Watas Marga	1	
		Talang Rimbo Lama	1	
6	Selupu Rejang	Simpang Nangka	2	
		Sambirejo	1	
		Sumber Urip		
7	Bermani Ulu	Kampung Melayu	2	1
		Bermani Ulu	2	1
8	Bermani Ulu Raya	Bangun Jaya	0	
9	Sindang Kelingi	Beringin Tiga		
		Sindang Jati	2	1

## SOCIAL

10	Sindang Dataran	Sindang Dataran	1	
11	Binduriang	Kepala Curup		
12	Padang Ulak Tanding	Padang Ulak Tanding	1	1
13	Sindang Beliti Iilir	Sindang Beliti Iilir	1	1
14	Sindang Beliti Ulu	Tanjung Agung		
15	Kota Padang	Kota Padang	1	
Rumah Sakit/Hospital				
<b>Jumlah/Total</b>			<b>20</b>	<b>7</b>

Sumber/Source: Dinas Kesehatan Kab. Rejang Lebong

**Tabel**  
**Table** 4.2.4

**Persentase Perempuan Pernah Kawin Berumur 15-49 Tahun Yang Melahirkan Anak Lahir Hidup (ALH) Menurut Kabupaten/Kota dan Penolong Proses Kelahiran di Kabupaten Rejang Lebong, 2016**  
**Percentage of Ever Married Women Aged 15-49 Years Who gave birth to Children Ever Born by Regency/Municipality and Birth Attendant in Rejang Lebong Regency, 2016**

Kecamatan/Regency		Tenaga Kesehatan Health Personnel	Non Tenaga Kesehatan Non-Health Personnel	Jumlah Total	Persentase Tenaga Kesehatan Percentage of Health Personnel	
(1)	(2)	(3)	(4)	(5)		
1	Curup	Curup	679	0	679	100.0
2	Curup Tengah	Perumnas	579	2	581	99.7
3	Curup Timur	Kampung Delima	224	0	224	100.0
		Curup Timur	146	0	146	100.0
4	Curup Utara	Tunas Harapan	225	0	225	100.0
5	Curup Selatan	Watas Marga	138	0	138	100.0
		Talang Rimbo Lama	210	0	210	100.0
6	Selupu Rejang	Simpang Nangka	129	0	129	100.0
		Sambirejo	199	0	199	100.0
		Sumber Urip	201	0	201	100.0
7	Bermani Ulu	Kampung Melayu	98	0	98	100.0
		Bermani Ulu	115	0	115	100.0
8	Bermani Ulu Raya	Bangun Jaya	99	7	106	93.4
9	Sindang Kelingi	Beringin Tiga	152	0	152	100.0
		Sindang	85	0	85	100.0

*SOCIAL*

		Jati				
10	Sindang Dataran	Sindang Dataran	182	0	182	100.0
11	Binduriang	Kepala Curup	138	0	138	100.0
12	Padang Ulak Tanding	Padang Ulak Tanding	357	1	358	99.7
13	Sindang Beliti Ilir	Sindang Beliti Ilir	158	1	159	99.4
14	Sindang Beliti Ulu	Tanjung Agung	216	1	217	99.5
15	Kota Padang	Kota Padang	183	8	191	95.8
<b>Rejang Lebong</b>			<b>4513</b>	<b>20</b>	<b>4533</b>	<b>2087</b>

Sumber/Source: Dinas Kesehatan Kab. Rejang Lebong



**Tabel**  
**Table** 4.2.5

**Jumlah Balita Yang Pernah Mendapat Imunisasi Menurut Kabupaten/Kota dan Jenis Imunisasi di Kabupaten Rejang Lebong, 2016**

*Number of Children Under Five Years Who Had Immunization by Regency/Municipality and Type of Immunization in Rejang Lebong Regency, 2016*

	Kecamatan/Regency		BCG BCG	DPT DPT			Campak Measles
				1	2	3	
	(1)	(2)	(3)	(4)	(5)	(6)	
1	Curup	Curup	702	692	692	701	689
2	Curup Tengah	Perumnas	619	507	487	512	487
3	Curup Timur	Kampung Delima	248	227	237	229	230
		Curup Timur	132	143	163	126	138
4	Curup Utara	Tunas Harapan	225	221	225	209	200
5	Curup Selatan	Watas Marga	125	126	121	95	122
		Talang Rimbo Lama	195	197	197	200	199
6	Selupu Rejang	Simpang Nangka	113	111	119	112	117
		Sambirejo	205	194	195	194	185
		Sumber Urip	190	191	186	184	189
7	Bermani Ulu	Kampung Melayu	82	75	76	72	80
		Bermani Ulu	126	126	121	121	113
8	Bermani Ulu Raya	Bangun Jaya	176	180	168	168	173
9	Sindang Kelingi	Beringin Tiga	152	152	147	145	144
		Sindang Jati	73	71	69	78	66
10	Sindang Dataran	Sindang Dataran	184	199	187	198	160
11	Binduriang	Kepala Curup	155	169	173	164	166

## SOCIAL

12	Padang Ulak Tanding	Padang Ulak Tanding	278	326	280	308	250
13	Sindang Beliti Ilir	Sindang Beliti Ilir	130	118	99	83	103
14	Sindang Beliti Ulu	Tanjung Agung	172	168	163	152	154
15	Kota Padang	Kota Padang	215	219	219	210	212
<b>Rejang Lebong</b>			<b>4497</b>	<b>4412</b>	<b>4324</b>	<b>4261</b>	<b>4177</b>

Lanjutan Tabel/*Continued Table 4.2.5*

Kecamatan/Regency			Polio			
			1	2	3	4
(1)			(7)	(8)	(9)	(10)
1	Curup	Curup	702	692	692	701
2	Curup Tengah	Perumnas	519	507	487	512
3	Curup Timur	Kampung Delima	248	228	237	229
		Curup Timur	132	144	163	128
4	Curup Utara	Tunas Harapan	225	220	225	209
5	Curup Selatan	Watas Marga	125	126	121	94
		Talang Rimbo Lama	195	197	197	200
6	Selupu Rejang	Simpang Nangka	113	111	119	112
		Sambirejo	205	195	195	194
		Sumber Urip	190	191	186	184
7	Bermani Ulu	Kampung Melayu	82	74	76	72
		Bermani Ulu	129	130	127	125
8	Bermani Ulu Raya	Bangun Jaya	176	180	168	168
9	Sindang Kelingi	Beringin Tiga	152	152	147	139
		Sindang Jati	73	72	69	75
10	Sindang Dataran	Sindang Dataran	184	199	193	398
11	Binduriang	Kepala Curup	155	169	173	164
12	Padang Ulak Tanding	Padang Ulak Tanding	278	326	280	652
13	Sindang Beliti Ilir	Sindang Beliti Ilir	130	118	99	82
14	Sindang Beliti Ulu	Tanjung Agung	173	169	171	153

*SOCIAL*

15	Kota Padang	Kota Padang	215	216	219	210
<b>Rejang Lebong</b>			<b>4401</b>	<b>4416</b>	<b>4344</b>	<b>4801</b>

<https://rejanglebongkab.bps.go>

Lanjutan Tabel/*Continued Table 4.2.5*

Kecamatan/Regency			Hepatitis B Hepatitis B		
			1	2	3
(1)			(11)	(12)	(13)
1	Curup	Curup	572	-	-
2	Curup Tengah	Perumnas	506	-	-
3	Curup Timur	Kampung Delima	204	-	-
		Curup Timur	143	-	-
4	Curup Utara	Tunas Harapan	211	-	-
5	Curup Selatan	Watas Marga	133	-	-
		Talang Rimbo Lama	184	-	-
6	Selupu Rejang	Simpang Nangka	89	-	-
		Sambirejo	185	-	-
7	Bermani Ulu	Sumber Urip	206	-	-
		Kampung Melayu	62	-	-
		Bermani Ulu	122	-	-
8	Bermani Ulu Raya	Bangun Jaya	116	-	-
9	Sindang Kelingi	Beringin Tiga	132	-	-
		Sindang Jati	62	-	-
10	Sindang Dataran	Sindang Dataran	187	-	-
11	Binduriang	Kepala Curup	18	-	-
12	Padang Ulak Tanding	Padang Ulak Tanding	148	-	-
13	Sindang Beliti Ilir	Sindang Beliti Ilir	55	-	-
14	Sindang Beliti Ulu	Tanjung Agung	79	-	-

## SOCIAL

15	Kota Padang	Kota Padang	186	-	-
<b>Rejang Lebong</b>			<b>3600</b>	-	-

Sumber/Source: Dinas Kesehatan Kab. Rejang Lebong

<https://rejanglebongkab.bps.go>

**Tabel** 4.2.6 **Jumlah Kasus 10 Penyakit Terbanyak di Kabupaten Rejang Lebong, 2016**  
**Table** 4.2.6 **Number of Cases of the 10 Most Diseases in Rejang Lebong Regency, 2016**

Jenis Penyakit <i>The Type of Disease</i>		Jumlah Kasus <i>Number Of Cases</i>
(1)		(2)
1	ISPA (Infeksi Saluran Pernafasan Akut)	19 372
2	Gastritis	4 607
3	Febris	4 154
4	Darah Tinggi	3 887
5	Diare	3 401
6	Penyakit Pulpa dan Jaringan Pariapikal	2 857
7	Penyakit Kulit Alergi	2 262
8	Gangguan Gigi dan Jaringan Penyangga Lain	2 168
9	Penyakit pada Sistem Otot dan Jaringan Pengikat	2 123
10	Cephalgia	1 896

Sumber/Source: Dinas Kesehatan Kab. Rejang Lebong

**Jumlah Bayi Lahir, Bayi Berat Badan Lahir Rendah (BBLR), BBLR Dirujuk, dan Bergizi Buruk Menurut Kecamatan di Kabupaten Rejang Lebong, 2016**

**Tabel**  
**Table** 4.2.7

**Number of Births, Babies with Low Birth Weights (LBW), Treated LBW, and Malnutrition Cases by Subdistrict in Rejang Lebong Regency, 2016**

	Kecamatan/Subdistrict		Bayi Lahir Births	BBLR/LBW	
				Jumlah Total	Gizi Buruk Malnutrition
	(1)	(2)	(3)	(5)	
1	Curup	Curup	7 19	18	1
2	Curup Tengah	Perumnas	5 76	11	1
3	Curup Timur	Kampung Delima	2 25	5	0
		Curup Timur	1 80	7	0
4	Curup Utara	Tunas Harapan	2 25	6	1
5	Curup Selatan	Watas Marga	1 34	9	3
		Talang Rimbo Lama	2 12	5	1
6	Selupu Rejang	Simpang Nangka	1 40	2	0
		Sambirejo	2 46	8	0
		Sumber Urip	2 01	7	0
7	Bermani Ulu	Kampung Melayu	1 08	1	0
		Bermani Ulu	1 23	8	0
8	Bermani Ulu Raya	Bangun Jaya	1 87	9	2
9	Sindang Kelingi	Beringin Tiga	1 54	8	0
		Sindang Jati	7 4	4	0
10	Sindang Dataran	Sindang Dataran	1 95	3	0
11	Binduriang	Kepala Curup	1 53	6	3
12	Padang	Padang Ulak Tanding	3	4	0



	Ulak Tanding		66		
13	Sindang Beliti Ilir	Sindang Beliti Ilir	1 62	2	0
14	Sindang Beliti Ulu	Tanjung Agung	2 32	0	1
15	Kota Padang	Kota Padang	2 31	14	2
<b>Rejang Lebong</b>			<b>48 43</b>	<b>137</b>	<b>15</b>

Sumber/Source: Dinas Kesehatan Kab. Rejang Lebong

Tabel  
Table

4.2.8

**Jumlah Ibu Hamil, Melakukan Kunjungan K1, Melakukan Kunjungan K4, Kurang Energi Kronis (KEK), dan Mendapat Tablet Zat Besi (Fe) di Kabupaten Rejang Lebong, 2011–2016**

***Number of Pregnant Women, Those with One Visit and four Visits of Antenatal Care, Chronic Energy Deficiency (CED), and Receiving Iron Supplement in Rejang Lebong Regency, 2011–2016***

Tahun	Years	Jumlah Ibu Hamil Pregnant Women	Melakukan Kunjungan K1 One Visit	Melakukan Kunjungan K4 Four Visits	Kurang Energi Kronis (KEK) Chronic Energy Deficiency (CED)	Mendapat Zat Besi (Fe) Receiving Iron Supplement
(1)	(2)	(3)	(4)	(5)	(6)	
2011		7392	4821	4767	319	4139
2012		4888	4995	4776	261	4017
2013		4962	5241	5034	110	5034
2014		5010	4974	4738	128	4738
2015		5381	5326	5132	147	5133
2016		5301	5120	4815	216	4795

Sumber/Source: Dinas Kesehatan Kab. Rejang Lebong

**Tabel 4.2.9** Jumlah Penyuluhan Tentang HIV/AIDS Menurut Tahun di Kabupaten Rejang Lebong, 2011-2016  
**Table** *Number of Counselling on HIV/AIDS by Year in Rejang Lebong Regency, 2011-2016*

Tahun/Year		Penyuluhan HIV/AIDS HIV/AIDS Counselling
(1)		(3)
1.	2011	4
2.	2012	11
3.	2013	15
4.	2014	21
5.	2015	14
6.	2016	34

Sumber/Source: Dinas Kesehatan Kab. Rejang Lebong

**Jumlah Kasus HIV/AIDS, IMS, DBD, Diare, TB, dan Malaria Menurut Tahun di Kabupaten Rejang Lebong, 2011-2016**

**Tabel**  
**Table** 4.2.10 **Number of Cases of HIV/AIDS, Sexually Transmitted Infection, Dengue Fever, Diarrhea, Tuberculosis (TB) and Malaria by Year in Rejang Lebong Regency, 2011-2016**

Tahun/Year	HIV/AIDS HIV/AIDS	IMS Sexually Transmitted Infection	DBD Dengue Fever	Diare Diarrhea	TB Tubercu- losis	Malaria
(1)	(2)	(3)	(4)	(5)	(6)	(7)
1. 2011	4	95	66	5 730	294	5
2. 2012	11	859	209	5 338	258	4
3. 2013	15	1 211	138	4 801	239	4
4. 2014	21	1 596	80	4 920	205	7
5. 2015	14	1 250	84	4 413	218	30
6. 2015	13	830	224	3 213	166	811

Sumber/Source: Dinas Kesehatan Kab. Rejang Lebong

**Tabel 4.2.11** Jumlah Klinik Keluarga Berencana (KKB) dan Pos Pelayanan Keluarga Berencana Desa (PPKBD) Menurut Kecamatan di Kabupaten Rejang Lebong, 2016  
**Table** *Number of Family Planning Clinics and Village Family Planning Service Units by Subdistrict in Rejang Lebong Regency, 2016*

Kecamatan/Subdistrict		Posyandu	Sub PPKB	PPKB	Klinik
(1)		(2)	(3)	(4)	(5)
1.	Kota Padang	11	37	11	1
2.	Padang Ulak Tanding	22	54	21	2
3.	Sindang Kelingi	13	36	12	4
4.	Curup	18	117	13	5
5.	Bermani Ulu	13	32	12	3
6.	Selupu Rejang	20	103	14	6
7.	Curup Utara	15	66	14	2
8.	Curup Timur	11	68	12	6
9.	Curup Selatan	18	65	12	4
10.	Curup Tengah	17	104	12	7
11.	Binduriang	10	27	6	1
12.	Sindang Beliti Ulu	10	33	9	1
13.	Sindang Dataran	10	20	7	1
14.	Sindang Beliti Ilir	9	34	10	3
15.	Bermani Ulu Raya	14	34	10	2
<b>Rejang Lebong</b>		<b>211</b>	<b>830</b>	<b>175</b>	<b>48</b>

Sumber/Source: Dinas Pemberdayaan Perempuan dan Perlindungan Anak, Pengendalian Penduduk dan Keluarga Berencana Kab. Rejang Lebong

**Tabel 4.2.12**  
**Table** Jumlah Pasangan Usia Subur dan Peserta KB Aktif Menurut Kecamatan di Kabupaten Rejang Lebong, 2016  
*Number of Eligible Couples and Family Planning Participants by Subdistrict in Rejang Lebong Regency, 2016*

Kecamatan/Subdistrict	Jumlah PUS Eligible Couples	Peserta KB Aktif Family Planning Participants			
		IUD	MOW	MOP	Kondom Condom
(1)	(2)	(3)	(4)	(5)	(6)
1. Kota Padang	2,328	2	1	-	-
2. Padang Ulak Tanding	3,089	71	25	9	16
3. Sindang Kelingi	2,089	45	21	-	21
4. Curup	2,830	99	72	3	113
5. Bermani Ulu	2,244	32	16	3	11
6. Selupu Rejang	5,242	115	54	20	57
7. Curup Utara	2,600	32	16	18	25
8. Curup Timur	3,015	56	18	13	61
9. Curup Selatan	3,304	51	27	7	53
10. Curup Tengah	3,908	180	57	8	178
11. Binduriang	1,968	15	1	1	15
12. Sindang Beliti Ulu	2,130	1	1	1	6
13. Sindang Dataran	2,092	74	6	2	1
14. Sindang Beliti Ilir	1,570	9	2	4	3
15. Bermani Ulu Raya	1,427	8	3	2	6
<b>Rejang Lebong</b>	<b>39,836</b>	<b>790</b>	<b>320</b>	<b>91</b>	<b>566</b>

Lanjutan Tabel/Continued Table 4.2.12

Kecamatan/Subdistrict		Peserta KB Aktif Family Planning Participants			Jumlah Total
		Implan Implants	Suntikan Injection	Pil Pill	
(1)		(7)	(8)	(9)	(10)
1.	Kota Padang	35	861	116	1,015
2.	Padang Ulak Tanding	259	1,731	342	2,453
3.	Sindang Kelingi	278	1,009	184	1,558
4.	Curup	222	1,139	313	1,961
5.	Bermani Ulu	315	1,124	199	1,700
6.	Selupu Rejang	775	3,080	387	4,488
7.	Curup Utara	391	893	247	1,622
8.	Curup Timur	479	1,055	230	1,912
9.	Curup Selatan	247	1,772	278	2,435
10.	Curup Tengah	372	1,617	377	2,789
11.	Binduriang	139	756	123	1,050
12.	Sindang Beliti Ulu	37	952	32	1,030
13.	Sindang Dataran	513	840	78	1,514
14.	Sindang Beliti Ilir	50	769	56	893
15.	Bermani Ulu Raya	133	631	150	933
<b>Rejang Lebong</b>		<b>4,245</b>	<b>18,229</b>	<b>#####</b>	<b>#####</b>

Sumber/Source: Dinas Pemberdayaan Perempuan dan Perlindungan Anak, Pengendalian Penduduk dan Keluarga Berencana Kab. Rejang Lebong

## 4.3 AGAMA/RELIGION

**Tabel 4.3.1** Persentase Penduduk Menurut Kecamatan dan Agama yang Dianut di Kabupaten Rejang Lebong, 2016  
**Table 4.3.1** *Percentage of Population by Subdistrict and Religion in Rejang Lebong Regency, 2016*

	Kecamatan Subdistrict	Islam Islam	Katolik Catholic	Kristen Lainnya Other Christian	Hindu Hindu	Budha Buddha	Jumlah Total
	(1)	(2)	(3)	(4)	(5)	(6)	(7)
1	Kota Padang	4.070	0.008	-	-	-	4.078
2	P.U Tanding	5.534	-	0.003	-	-	5.537
3	Sindang Kelingi	4.075	0.143	-	-	0.070	4.288
4	Curup	9.734	0.108	0.106	0.014	0.111	10.074
5	Bermani Ulu	3.479	-	0.018	-	0.001	3.497
6	Selupu Rejang	7.900	0.004	0.040	-	0.001	7.946
7	Sindang Beliti Ilir	26.133	-	0.003	0.009	-	26.146
8	Binduriang	4.135	-	-	-	-	4.135
9	Sindang Beliti Ulu	4.416	-	-	-	-	4.416
10	Sindang Dataran	3.482	-	0.022	-	0.006	3.510
11	Curup utara	4.865	-	0.005	-	-	4.870
12	Curup Selatan	5.639	0.007	0.031	0.004	0.004	5.684
13	Curup Tengah	9.202	0.036	0.024	0.001	-	9.263
14	Curup Timur	3.615	0.006	0.010	-	0.002	3.634
15	Bermani Ulu Raya	2.902	0.017	0.000	0.003	-	2.923
	<b>Rejang Lebong</b>	<b>99.182</b>	<b>0.331</b>	<b>0.261</b>	<b>#### #</b>	<b>#####</b>	<b>100.000</b>

Sumber/Source: Kementerian Agama Kab. Rejang Lebong



**Tabel 4.3.2** Jumlah Tempat Peribadatan Menurut Kecamatan di Kabupaten Rejang Lebong, 2016  
**Table** *Number of Worship Facilities by Subdistrict in Rejang Lebong Regency, 2016*

	<b>Kecamatan Subdistrict</b>	<b>Masjid Mosque</b>	<b>Mushola/Langgar Mushola</b>	<b>Gereja Protestan Christian Church</b>	<b>Gereja Katholik Catholic Church</b>	<b>Vihara Vihara</b>	<b>Pura Temple</b>
	(1)	(2)	(3)	(4)	(5)	(6)	(7)
1	Curup	22	45	2		1	
2	P.U Tanding	28	19	2			
3	Kota Padang	13	5				
4	Sindang Kelingi	18	25		2		2
5	Bermani Ulu	19	11	1			
6	Selupu Rejang	23	38		1		
7	Curup Timur	19	14				
8	Curup utara	20	10				
9	Curup Selatan	19	27	1			
10	Curup Tengah	27	26		1		
11	Bermani Ulu Raya	17	12	1			
12	Binduriang	11	1				
13	Sindang Dataran	10	3				
14	Sindang Beliti Ulu	11	2				
15	Sindang Beliti Ilir	15	3				
	<b>Rejang Lebong</b>	<b>272</b>	<b>241</b>	<b>7</b>	<b>4</b>	<b>1</b>	<b>2</b>

Sumber/Source: Kementerian Agama Kab. Rejang Lebong

Tabel  
Table

4.3.3

**Banyaknya jemaah haji menurut Jenis Kelamin dirinci perkecamatan Di Kabupaten Rejang Lebong Tahun 2016**  
*Number of Cases Received and Decided by Religious Court by Kind of Cases in Rejang Lebong Regency, 2016*

	Kecamatan	Laki-Laki	Perempuan	Jumlah
	(1)			
1	Curup	1	2	3
2	P.U Tanding	7	19	26
3	Kota Padang	6	10	16
4	Sindang Kelingi	16	26	42
5	Bermani Ulu	1	0	1
6	Selupu Rejang	4	6	10
7	Curup Timur	0	1	1
8	Curup utara	6	10	16
9	Curup Selatan	5	9	14
10	Curup Tengah	0	0	0
11	Bermani Ulu Raya	9	10	19
12	Binduriang	5	12	17
13	Sindang Dataran	21	38	59
14	Sindang Beliti Ulu	10	14	24
15	Sindang Beliti Ilir	0	0	0
	<b>Jumlah</b>	<b>91</b>	<b>157</b>	<b>248</b>
	<b>2015</b>			

Sumber/Source: Kementerian Agama Kab. Rejang Lebong

**Tabel**  
**Table**

4.3.4

**Banyaknya Pencatatan Nikah Dirinci per Kecamatan di Kabupaten Rejang Lebong, 2016**  
**Number of Marriage by District in Rejang Lebong Regency, 2016**

(Perkara)

Kecamatan	Jumlah
(1)	(2)
CURUP	254
PADANG ULAK TANDING	149
KOTAPADANG	117
SINDANG KELINGI	106
BERMANI ULU	109
SELUPU REJANG	249
CURUP TIMUR	209
CURUP UTARA	144
CURUP SELATAN	195
CURUP TENGAH	263
BERMANI ULU RAYA	120
BINDURIANG	84
SINDANG DATARAN	74
SINDANG BELITI ULU	86
SINDANG BELITI ILIR	71
<b>Jumlah</b>	<b>2230</b>
<b>2015</b>	

Sumber/Source: Kementerian Agama Kab. Rejang Lebong

**Banyaknya Talaq dan Cerai Dirinci per Kecamatan di Kabupaten Rejang Lebong, 2016**

**Tabel 4.3.5**  
**Table**

**Number of Divorce by Subdistrict in Rejang Lebong Regency, 2016**

( Buah )

Kecamatan	Talaq	Cerai	Jumlah
(1)	(2)	(3)	(4)
Curup	44	68	112
Curup Tengah	34	74	108
Curup Timur	19	54	73
Curup Selatan	9	41	50
Curup Utara	12	29	41
Selupu Rejang	9	25	34
Sindang Kelingi	4	10	14
Sindang Dataran	1	20	21
Sindang Beliti Ulu	4	21	25
Sindang Beliti Ilir	6	11	17
Padang Ulak Tanding	9	27	36
Binduriang	4	28	32
Kota Padang	10	41	51
Bermani Ulu	9	24	33
Bermani Ulu Raya	4	19	23
Jumlah	178	492	670
2015	113	361	474

Sumber/Source: Pengadilan Agama Kab. Rejang Lebong

**Tabel 4.3.6** Jumlah Perkara yang Masuk dan Diputuskan oleh Pengadilan Agama Curup per Bulan di Kabupaten Rejang Lebong, 2016  
**Table** *Number of Cases Received and Decided by Religious Court by Month in Rejang Lebong Regency, 2016*

Bulan	Masuk	Putus
(1)	(2)	(3)
Sisa Tahun 2015	30	30
Januari 2016	99	27
Februari 2016	58	55
Maret 2016	63	56
April 2016	59	48
Mei 2016	51	64
Juni 2016	38	65
Juli 2016	63	34
Agustus 2016	70	64
September 2016	69	88
Oktober 2016	81	77
November 2016	60	73
Desember 2016	29	72
Jumlah	770	753
2015	510	485

Sumber/Source: Pengadilan Agama Kab. Rejang Lebong

**Tabel 4.3.7**  
**Table**

**Jumlah Perkara yang Masuk dan Diputuskan oleh  
Pengadilan Agama Curup Menurut Jenis Perkara di  
Kabupaten Rejang Lebong, 2016**  
*Number of Cases Received and Decided by Religious Court by  
Kind of Cases in Rejang Lebong Regency, 2016*

(Perkara)					
Jenis Perkara	Sisa Perkara Tahun 2015	Masuk	Putus	Sisa Perkara Tahun 2016	
(1)	(2)	(3)	(4)	(5)	
Izin Kawin				0	
Dispensasi		35	34	1	
Izin Poligami		1	1	0	
Penolakan Perkawinan dari PPN				0	
Pengesahan Nikah				0	
Pembatalan Nikah		1	1	0	
Permohonan Talaq	9	178	177	10	
Gugatan Cerai	21	492	484	29	
Harta Bersama		8	6	2	
Penguasaan Anak				0	
Nafkah Anak		1	1	0	
Pemeliharaan Anak				0	
Pengangkatan Anak				0	
Ahli Waris/Mal Waris				0	
Gugatan Harta Waris		5	3	2	
Mas Kawin				0	
Hibah				0	
Penunjukan Wali		2	2	0	
Kelalaian Kewajiban Suami/Istri				0	
Wali Adhol		1	1	0	
Isbat Nikah				0	
a. Gugatan		2	1	1	
b. Permohonan		37	35	2	
Penetapan Waris		7	7	0	
<b>Jumlah</b>		<b>30</b>	<b>770</b>	<b>753</b>	<b>47</b>
<b>2015</b>		<b>530</b>	<b>505</b>	<b>30</b>	

Sumber/Source: Pengadilan Agama Kab. Rejang Lebong

#### 4.4 KRIMINALITAS/CRIME

**Tabel** 4.4.1 **Jumlah Tindak Pidana Menurut Kepolisian Sektor di Kabupaten Rejang Lebong 2014–2016**  
**Table** 4.4.1 **Number of Reported Criminal Cases by District Police Office in Rejang Lebong Regency, 2014–2016**

	<b>Kepolisian Sektor District Police Office</b>	<b>2014</b>	<b>2015</b>	<b>2016</b>
	(1)	(2)	(3)	(4)
1.	Curup	13	24	16
2.	Bermani Ulu	12	13	23
3.	Kota Padang	7	10	8
4.	Padang Ulak Tanding	23	38	26
5.	Sindang Dataran	5	6	11
6.	Sindang Kelingi	36	28	13

Sumber/Source: Polres Rejang Lebong

**Tabel**  
**Table**      **4.4.2**      **Persentase Penyelesaian Tindak Pidana Menurut Tahun di Kabupaten Rejang Lebong, 2011–2016**  
**Percentage of Crime Clearance Rate by Year in Rejang Lebong Regency, 2011–2016**

Kepolisian Resort		District Police Office	Persentase Percentage
		(1)	(2)
1.	2011		57%
2.	2012		55%
3.	2013		50.06%
4.	2014		32.48%
5.	2015		44.18%
6.	2016		49.20%

Sumber/Source: Polres Rejang Lebong



**Tabel 4.4.3 Jumlah Kasus Lalu Lintas di Kabupaten Rejang Lebong, 2014-2016**  
**Table Number of Traffic Case in Rejang Lebong Regency, 2014-2016**

Jenis Kasus	2014	2015	2016
(1)	(2)	(3)	(4)
Jumlah Laka Lantas	48	57	92
Mati (orang)	20	27	23
Luka Berat (orang)	20	16	25
Luka Ringan (orang)	58	46	114
Kerugian Material (Rp)	256 100 000	298 600 000	479 800 000
Pelanggaran Kasus	-	-	-
Penyelesaian Kasus	-	-	-
% Penyelesaian Perkara	100%	100%	100%

Sumber/Source: Polres Rejang Lebong

**Tabel 4.4.4** Jumlah Laporan Kejahatan yang Masuk dan Diselesaikan Resort Rejang Lebong, 2016  
**Table** *Number of Reported and Cleared Crimes by Regional Police Station, 2016*

Jenis Kejahatan (1)	2016		
	JTP (2)	JPTP (3)	% (4)
Pencurian Pemberatan	129	54	41.86%
Pencurian dgn Kekerasan	61	24	39.34%
Penganiayaan Berat	57	25	43.86%
Pembunuhan	3	2	66.67%
Curanmor	53	6	11.32%
Ke / Pembakaran	-	-	-
Perkosaan	5	2	40.00%
Bunuh Diri	3	3	100.00%
KDRT	28	20	71.43%
Senpi / Handak	-	2	-
Illegal Logging	-	2	-
Narkotika	39	39	100.00%
Lain-lain Kejahatan	-	-	-

Sumber/Source: Polres Rejang Lebong

Tabel

4.4.5

Table

**Jumlah Tilang, Non Tilang Diselesaikan dan Denda Menurut Jenis Pelanggaran di Kepolisian Resort Kabupaten Rejang Lebong, 2015-2016**

*Number of Traffic Tickets and Non-Ticketed Resolved and Fines by Type of Abuse at Regional Police Station, 2015-2016*

Jenis Kejahatan	2015	2016
	Jumlah	Jumlah
(1)	(2)	(2)
Tilang	4 027	4 249
Non Tilang/ Teguran Simpatik	2 888	1 689
Denda (Rp)	64 232 000	68 014 000

Sumber/Source: Polres Rejang Lebong

**Banyaknya Narapidana di Lembaga Pemasyarakatan Curup Berdasarkan Putusan Pengadilan Negeri Curup di Kabupaten Rejang Lebong Menurut Jenis Kejahatan/Pelanggaran, 2015-2016**

**Tabel  
Table**

**4.4.6**

***Number of Prisoners in Curup Penitentiary Based on Decision of Curup District Court by Type of Crime/Abuse, 2015-2016***

( Orang)

Jenis Kejahatan/ Pelanggaran	2015	2016
(1)	(2)	(3)
Terhadap Ketertiban	4	26
Pembakaran	0	0
Memalsukan Surat / Materai	2	6
Kesusilaan	0	2
Perjudian	24	28
Penculikan	3	2
Pembunuhan	2	11
Penganiayaan	27	20
Pencurian	84	63
Perampokan	31	25
Memeras / Mengancam	6	11
Penggelapan	5	14
Penipuan	11	9
Dalam Jabatan	0	0
Penadahan	9	9
Subversi	0	0
Narkotika	127	75
Korupsi	27	6
Lain – Lain	111	94
Jumlah	473	401

Sumber/Source: Lapas kelas II A Rejang Lebong

Tabel

Table

4.4.7

**Banyaknya Narapidana di Lembaga  
Pemasyarakatan Curup Berdasarkan Putusan  
Pengadilan Negeri Curup di Kabupaten Rejang Lebong  
Menurut Jenis Pidana, 2015-2016**  
*Number of Prisoners in Curup Penitentiary  
Based on Decision of Curup District Court by Type  
of Criminal, 2015-2016*

Jenis Pidana	( Orang )	
	2015	2016
(1)	(2)	(3)
Seumur Hidup	0	0
Lebih dari 5 Tahun	69	62
1 - 5 Tahun	149	151
Kurang dari 1 Tahun	182	156
Kurungan Pengganti/Denda	73	32
Jumlah	473	401

Sumber/Source: Lapas kelas II A Rejang Lebong

Tabel

4.4.8

Table

**Banyaknya Narapidana di Lembaga  
Pemasyarakatan Curup Berdasarkan Putusan  
Pengadilan Negeri Curup Menurut Kelompok  
Umur di Kabupaten Rejang Lebong, 2014-2015**  
*Number of Prisoners in Curup Penitentiary  
Based on Decision of Curup District Court by  
Age Group, 2014-2015*

Kelompok Umur	( Orang )	
	2015	2016
(1)	(2)	(3)
Dewasa	398	353
Pemuda	45	23
Anak-anak	30	25
Jumlah	473	401

Sumber/Source: Lapas kelas II A

**Tabel**  
**Table**

4.4.9

**Banyaknya Narapidana di Lembaga Pemasyarakatan Curup  
Menurut Kelompok Umur dan Jenis Kelamin  
di Kabupaten Rejang Lebong, 2016**  
*Number of Prisoners in Curup Penitentiary  
by Age Group and Sex in Rejang Lebong Regency,  
2016*

			( Orang )	
	Kelompok Umur	Laki-laki	Perempuan	
	(1)	(2)	(3)	
Dewasa		337	16	
Pemuda		23	0	
Anak-anak		25	0	
	Jumlah	385	16	

Sumber/Source: Lapas kelas II A

Tabel  
Table

4.4.10

**Banyaknya Isi Lembaga Pemasyarakatan Curup Menurut Bulan dan Jenis Kelamin di Kabupaten Rejang Lebong, 2016**  
***Number of Prisoners in Curup Penitentiary by Month and Sex in Rejang Lebong Regency, 2016***

( Orang )			
Bulan	Laki-laki	Perempuan	Jumlah
(1)	(2)	(3)	(3)
Januari	13	1	14
Februari	32	1	33
Maret	43	1	44
April	27	0	27
Mei	43	1	44
Juni	53	2	55
Juli	23	3	26
Agustus	26	1	27
September	51	1	52
Oktober	33	3	36
November	12	2	14
Desember	29	0	29

Sumber/Source: Lapas kelas II A



## 4.5 KEMISKINAN/POVERTY

**Tabel 4.5.1** Jumlah Keluarga Menurut Kabupaten dan Klasifikasi Keluarga di Kabupaten Rejang Lebong, 2016  
**Table 4.5.1** *Number of Households by Regency/Municipality and Household Classification in Rejang Lebong Regency, 2016*

	Kecamatan <i>Subdistrict</i>	Pra Sejahtera <i>Pre-prosperous Family</i>	Keluarga Sejahtera <i>Prosperous Family</i>		Jumlah <i>Total</i>
			I	II	
	(1)	(2)	(3)	(4)	(7)
1.	Kota Padang	909	1,702	901	3,512
2.	Padang Ulak Tanding	1,088	2,032	1,277	4,397
3.	Sindang Kelingi	363	1,702	1,057	3,122
4.	Curup	172	3,123	2,113	5,408
5.	Bermani Ulu	279	1,722	1,174	3,175
6.	Selupu Rejang	715	3,597	2,972	7,284
7.	Curup Utara	391	2,142	1,476	4,009
8.	Curup Timur	256	2,682	1,732	4,670
9.	Curup Selatan	201	2,657	1,839	4,697
10.	Curup Tengah	310	4,469	2,958	7,737
11.	Binduriang	316	1,630	802	2,748
12.	Sindang Beliti Ulu	405	2,031	799	3,235
13.	Sindang Dataran	349	1,467	1,013	2,829
14.	Sindang Beliti Ilir	210	1,267	719	2,196
15.	Bermani Ulu Raya	100	1,042	918	2,060
	<b>Rejang Lebong</b>	<b>6,064</b>	<b>33,265</b>	<b>21,750</b>	<b>61,079</b>

Sumber/*Source*: Dinas Pemberdayaan Perempuan dan Perlindungan Anak, Pengendalian Penduduk dan Keluarga Berencana Kab. Rejang Lebong

**Tabel 4.5.2** **Garis Kemiskinan dan Penduduk Miskin di Kabupaten Rejang Lebong, 2010–2016**  
**Table** **Poverty Line and Number of Poor People in Rejang Lebong Regency, 2010–2016**

Tahun Year	Garis Kemiskinan Poverty Line (rupiah)	Penduduk Miskin Number of Poor People	
		Jumlah Total	Persentase Percentage
(1)	(2)	(3)	(4)
2010	271 051	37	15
2011	284 729	42	17
2012	299 903	44	17
2013	320 366	47	18
2014	334 237	46	18
2015	346 981	46	18
2016*	382 027	45,79	17,81

) data sementara

## Produksi Perkebunan Rakyat (Ton), 2016

*Production of Folk Estate (Ton), 2016*

# 5

## PERTANIAN AGRICULTURE

**Kopi**  
*Coffe*

**4.529.520**



**Karet**  
*Rubber*

**2.527.975**



**Kakao**  
*Cocoa*

**138.975**

## Produksi Tanaman Bahan Makanan (Ton), 2015

*Production of Food Crops (Ton), 2015*



**Padi**  
*Paddy*

**106.194**



**Jagung**  
*Maize*

**30.581**



**Kacang Kedelai**  
*Soybeans*

**1.734**

<https://rejanglebongkab.bps.go>

**PENJELASAN TEKNIS**

1. **Lahan sawah** adalah lahan pertanian yang berpetak-petak dan dibatasi oleh pematang (galengan), saluran untuk menahan/ menyalurkan air, yang biasanya ditanami padi sawah tanpa memandang dari mana diperoleh atau status lahan tersebut. Lahan yang dimaksud termasuk lahan yang terdaftar di Pajak Bumi Bangunan, lahan Pembangunan Daerah, lahan bengkok, lahan serobotan, lahan rawa yang ditanami padi dan lahan bekas tanaman tahunan yang telah dijadikan sawah, baik yang ditanami padi, palawija atau tanaman semusim lainnya.
2. **Tegal/Kebun** adalah lahan pertanian bukan sawah (lahan kering) yang ditanami tanaman semusim atau tahunan dan terpisah dengan halaman sekitar rumah serta penggunaannya tidak berpindah pindah.
3. **Ladang/Huma** adalah lahan pertanian bukan sawah (lahan kering) yang biasanya ditanami tanaman semusim dan penggunaannya hanya semusim

**TECHNICAL NOTES**

1. **Wetland** is agricultural land that separated by small dykes to resist water, where the main crop is usually wetland paddy without considering where it is got from or the status of the land. It includes the land that is registered at land income tax office, regional development contribution, 'bengkok' land, illegal ownership, swamps for rice cultivation, and annual crop land mark that has been used as rice field, which are both planted with paddy, secondary crops or the other seasonal crops.
2. **Dry field/Garden** is an dryland (unirrigated land) which is planted with seasonal or annual crops and separately from the yard around the house without shifting
3. **Unirrigated agricultural field /Shifting cultivation land** is dryland (unirrigated land) that usually is cultivated for seasonal crops and utilized only for one or

atau dua musim, kemudian akan ditinggalkan bila sudah tidak subur lagi (berpindah-pindah). Kemungkinan lahan ini beberapa tahun kemudian akan dikerjakan kembali jika sudah subur.

4. **Lahan yang sementara tidak diusahakan** adalah lahan yang biasanya diusahakan tetapi untuk sementara (lebih dari 1 (satu) tahun tetapi kurang dari atau sama dengan 2 (dua) tahun) tidak diusahakan, termasuk lahan sawah yang tidak diusahakan selama lebih dari 2 (dua) tahun.
5. Data pokok tanaman pangan yang dikumpulkan adalah luas panen dan produktivitas (hasil per hektar). Produksi tanaman pangan merupakan hasil perkalian antara luas panen dengan produktivitas. Pengumpulan data luas panen dilakukan setiap bulan dengan pendekatan area kecamatan di seluruh wilayah Indonesia. Pengumpulan data produktivitas dilakukan melalui pengukuran langsung pada plot ubinan berukuran 2½ m x 2½ m. Pengumpulan data produktivitas dilakukan setiap subround (empat bulanan) pada waktu panen petani.

*two seasons, then it will be left when it is not fertile (shifting). Maybe, this land will be used again in a few years if it has been fertile.*

4. **Temporarily unused land** is land that is regularly used but temporarily (more than a year but less or equal than two years) is unused, it includes wetland that is not cultivated more than two years.
5. *The main food crops data collected consists of harvested area and productivity (yield per hectare). Food crops production is generated by harvested area multiplied by productivity. The harvested area data is collected every month using sub Subdistrict area approach in all sub Subdistrict in Indonesia. The productivity data collection is conducted by a direct measurement in 2½m x 2½m crop cutting plot. The productivity measurement is conducted in every subround (four monthly) at the time when farmers are harvesting their crops.*

6. Data produksi padi dan palawija yang disajikan adalah dalam kualitas: gabah kering giling (padi), pipilan kering (jagung), biji kering (kedelai dan kacang tanah), dan umbi basah (ubi kayu dan ubi jalar).
6. *Production of paddy and secondary crops data are presented in the form of: dry unhusked rice (paddy), dry loose maize (maize), dry shells crops (soybeans and peanuts), and fresh roots (cassava and sweet potatoes).*
7. **Tanaman sayuran dan buah-buahan semusim**  
**Tanaman sayuran semusim** adalah tanaman sumber vitamin, garam mineral dan lain-lain yang dikonsumsi dari bagian tanaman yang berupa daun, bunga, buah, dan umbinya, yang berumur kurang dari satu tahun.  
**Tanaman buah-buahan semusim** adalah tanaman sumber vitamin, garam mineral, dan lain-lain yang dikonsumsi dari bagian tanaman yang berupa buah, berumur kurang dari satu tahun, tidak berbentuk pohon/rumpun tetapi menjalar dan berbatang lunak.
7. ***Seasonal vegetable and fruit plants***  
***Seasonal vegetable plants*** are plants which are the sources of vitamin, mineral salt, etc, consumed from the part of the plant in the form of leaf, flower, fruit, and root with the age of less than one year.  
***Seasonal fruit plants*** are plants which are the sources of vitamin, mineral salt, etc, consumed from the part of the plant in the form of fruits. These plants are creeps with the age of less than one year.
8. **Tanaman buah-buahan dan sayuran tahunan**  
**Tanaman buah-buahan tahunan** adalah tanaman sumber vitamin, garam mineral, dan lain-lain yang dikonsumsi dari bagian tanaman yang berupa buah dan merupakan
8. ***Annual fruit and vegetable plants***  
***Annual fruit plants*** are plants which are the sources of vitamin, contained mineral salt, etc, consumed from the part of plant in the form of fruit and more than one year of age.

tanaman tahunan.

**Tanaman sayuran tahunan** adalah tanaman sumber vitamin, garam mineral, dan lain-lain yang dikonsumsi dari bagian tanaman yang berupa daun dan atau buah yang berumur lebih dari satu tahun.

9. **Tanaman biofarmaka** adalah tanaman yang bermanfaat untuk obat-obatan, kosmetik, dan kesehatan yang dikonsumsi atau digunakan dari bagian-bagian tanaman seperti daun, batang, buah, umbi (rimpang) ataupun akar.

10. **Tanaman hias** adalah tanaman yang mempunyai nilai keindahan baik bentuk, warna daun, tajuk maupun bunganya, sering digunakan untuk penghias pekarangan dan lain sebagainya.

11. **Luas panen tanaman hortikultura** adalah luas tanaman sayuran, buah-buahan, biofarmaka, dan tanaman hias yang diambil hasilnya/dipanen pada periode pelaporan.

12. **Luas panen untuk tanaman sayuran** adalah luas tanaman yang dipanen sekaligus/habis/dibongkar dan luas tanaman yang dipanen berkali-kali (lebih dari satu kali)/belum habis.

**Annual vegetable plants** are plants which are the sources of vitamin, contained mineral salt, etc, consumed from the part of the plant in the form of vegetable and more than one year of age.

9. **Medicinal plants** are plants which are useful for medicine. It is consumed from part of the plant such as leaf, flower, fruit, tuber, and root.

10. **Ornamental plants** are plants which have a beauty value, either in shape, colour of leaf or crown of flower, and they are often used as a yard decorator.

11. **Harvested area of horticulture** is area which vegetable, fruit, medicinal and ornamental plant of crop harvested during the period of report.

12. **Harvested area of vegetables** is area of entirely plant harvested/demolished and plant harvested several times/undemolished.  
**Entirely plants harvested/**



**Tanaman yang dipanen sekaligus/ habis/dibongkar** adalah tanaman yang sehabis panen langsung dibongkar/dicabut, terdiri dari bawang merah, bawang putih, bawang daun, kentang, kol/kubis, kembang kol, petsai/sawi, wortel, lobak, dan kacang merah.

**Tanaman yang dipanen berkali-kali (lebih dari satu kali)/belum habis** adalah tanaman yang pemanenannya lebih dari satu kali dan biasanya dibongkar apabila panen terakhir sudah tidak memadai lagi, terdiri dari: kacang panjang, cabe besar, cabe rawit, jamur, tomat, terung, buncis, ketimun, labu siam, kangkung, bayam, melon, semangka, dan blewah.

*demolished* are plants usually harvested once and demolished to be substituted by other plants, consisting of: shallots, garlic, leeks, potato, cabbage, cauli flower, mustard green, carrots, chinese radish, and red kidney beans.

*Plants harvested several times/ undemolished* are plants usually harvested more than once and demolished in the case that the last harvest was economically not profitable. They consist of : yard long beans, chili, small chili, mushroom, tomatoes, egg plant, french beans, cucumber, pumpkin/chajota, swamp cabbage, spinach, melon, watermelon, and blewah .

13. Produksi hortikultura adalah hasil menurut bentuk produk dari setiap tanaman sayuran, buah-buahan, biofarmaka dan tanaman hias yang diambil berdasarkan luas yang dipanen/tanaman yang menghasilkan pada bulan/triwulan laporan.

13. *Horticulture production is the standard production quantity form of vegetable, fruit, medicinal and ornamental plant based on harvested area/the number of production plants reported monthly/quarterly.*

14. Data perkebunan besar dikumpulkan oleh BPS setiap bulan secara lengkap (sensus bulanan) dengan sistem surat pos. Khusus untuk tanaman kelapa, cengkeh,

14. *Data on estates are collected by the BPS every month on complete basis through a mailing system. Data on coconut, clove, and kapok, as well as on smallholder*

## AGRICULTURE

dan kapok, datanya diperoleh dari Direktorat Jenderal Perkebunan. Data perkebunan rakyat juga diperoleh dari Direktorat Jenderal Perkebunan.

15. Penghitungan luas tanaman perkebunan besar adalah pada keadaan akhir tahun dan tidak termasuk yang luasnya kurang dari 5 hektar.

16. Bentuk produksi perkebunan adalah; karet kering (karet), daun kering (teh dan tembakau), biji kering (kopi dan coklat), kulit kering (kayu manis dan kina), serat kering (rami), bunga kering (cengkeh), refined sugar (tebu dari perkebunan besar), gula mangkok (tebu dari perkebunan rakyat), ekivalen kopra (kopra), biji dan bunga (pala) serta minyak daun (sereh).

17. Persediaan akhir tahun produksi perkebunan besar bukan merupakan cadangan penyangga (buffer stock).

18. Data Statistik Kehutanan sebagian besar merupakan data sekunder yang bersumber dari Kementerian Kehutanan.

19. Kawasan hutan adalah wilayah

*plantation, are acquired from the Directorate General of Estates.*

15. *Planted areas of estates refer to condition at the end of the year, and exclude areas less than 5 hectares.*

16. *Production of estates crops are follows: dry rubber (rubber); dry leaves (tea and tobacco); dry beans (coffee and cocoa); dry bark (cassia vera and cinchona); dry fibre (rosella); dry flowers/buds (cloves); refined sugar (sugar cane from estate); cup sugar (sugar cane from smallholders); copra (copra); seeds and buds (nutmeg); and leaf oil (citronella).*

17. *The production availability of estates at the end of year is not the buffer stock.*

18. *Most of forestry statistics are secondary data obtained from the Ministry of Forestry.*

19. *Forest Area is a specific territory of*

tertentu yang berupa hutan, yang ditunjuk dan atau ditetapkan oleh pemerintah untuk dipertahankan keberadaannya sebagai hutan tetap. Hal ini untuk menjamin kepastian hukum mengenai status kawasan hutan, letak batas dan luas suatu wilayah tertentu yang sudah ditunjuk menjadi kawasan hutan tetap.

*forest ecosystem determined and or decided by the government as a permanent forest. Such decision is important to maintain the size of forest area and to ensure its legitimation and boundary demarcation of permanent forest.*

20. Kawasan hutan Indonesia ditetapkan oleh Menteri Kehutanan dalam bentuk Surat Keputusan Menteri Kehutanan tentang Penunjukan Kawasan Hutan dan Perairan Provinsi. Penunjukan Kawasan Hutan ini disusun berdasarkan hasil pepaduserasian antara Rencana Tata Ruang Wilayah Provinsi (RTRWP) dengan Tata Guna Hutan Kesepakatan (TGHK).

*20. Indonesian forest area is determined by the Minister of Forestry in the format of Ministerial Decree on the Designation of Provincial Forest Area and Inland Water, Coastal and Marine Ecosystem. The designation of Forest Area is formulated based on integrated and harmonized of Provincial Spatial Planning (RTRWP) and Forest Land Use by Consensus (TGHK).*

21. Penunjukan kawasan hutan mencakup pula kawasan perairan yang menjadi bagian dari Kawasan Suaka Alam (KSA) dan Kawasan Pelestarian Alam (KPA).

*21. The designation of forest area in some cases also cover inland water, coastal and marine ecosystem that may become part of Sanctuary Reserve Area (KSA) and Nature Conservation Area (KPA).*

22. Kawasan Suaka Alam (KSA) adalah kawasan dengan ciri khas tertentu,

*22. A Sanctuary Reserve Area is a specific terrestrial or aquatic area*

## AGRICULTURE

baik di darat maupun di perairan yang mempunyai fungsi pokok sebagai kawasan pengawetan keanekaragaman tumbuhan dan satwa serta ekosistemnya, yang juga berfungsi sebagai wilayah sistem penyangga kehidupan.

*having specific criteria for preserving biodiversity plant and animal as well as ecosystem, which also serve as life support system.*

23. Kawasan Pelestarian Alam (KPA) adalah kawasan dengan ciri khas tertentu, baik di darat maupun di perairan yang mempunyai fungsi pokok perlindungan sistem penyangga kehidupan, pengawetan keanekaragaman jenis tumbuhan dan satwa, serta pemanfaatan secara lestari sumber daya alam hayati dan ekosistemnya.

23. *A Nature Conservation area is a specific terrestrial or aquatic area whose main function is to serve life support system and preserve diversity of plant and animal species, as well as to provide a sustainable utilization of living resources and their ecosystems.*

24. Berdasarkan Undang-Undang No. 41 Tahun 1999 tentang Kehutanan, kawasan hutan dibagi ke dalam kelompok Hutan Konservasi, Hutan Lindung, dan Hutan Produksi.

24. *In accordance to the Act on Forestry No. 41/1999, forest area is categorized as Conservation Forest, Protection Forest and Production Forest.*

25. Hutan Konservasi adalah kawasan hutan dengan ciri khas tertentu, yang mempunyai fungsi pokok pengawetan keanekaragaman tumbuhan dan satwa serta ekosistemnya.

25. *Conservation Forest is a forest area having specific characteristic established for the purposes of conservation of animal and plant species as well as their ecosystem.*

26. Hutan Lindung adalah kawasan hutan yang mempunyai fungsi pokok sebagai perlindungan sistem

26. *Protection Forest is a forest area designated to serve life support system, maintain hydrological*

penyangga kehidupan untuk mengatur tata air, mencegah banjir, mengendalikan erosi, mencegah intrusi air laut, dan memelihara kesuburan tanah.

*system, prevent of flood, erotion control, seawater intrusion, and maintain soil fertility.*

27. Hutan Produksi adalah kawasan hutan yang mempunyai fungsi pokok memproduksi hasil hutan. Hutan produksi terdiri dari Hutan Produksi Tetap (HP), Hutan Produksi Terbatas (HPT), dan Hutan Produksi yang dapat dikonversi.

27. *Production Forest is a forest area designated mainly to promote sustainable forest production. Production forest is classified as permanent production forest, limited production forest, and convertible production forest.*

28. Hutan Konservasi terdiri dari: Kawasan suaka alam berupa Cagar Alam (CA) dan Suaka Margasatwa (SM); kawasan pelestarian alam berupa Taman Nasional (TN), Taman Hutan Raya (THR), dan Taman Wisata Alam (TWA); Taman Buru (TB). Taman Buru adalah kawasan hutan yang ditetapkan sebagai tempat wisata berburu.

28. *Conservation Forest is divided into: Sanctuary Reserve area consists of Strict Nature Reserve and Wildlife Sanctuary. Nature conservation area consists of National Park (TN), Grand Forest Park (THR), and Nature Recreation Park (TWA); Game Hunting Park (TB) Game Hunting Park is forest area devoted for game hunting recreation.*

29. Penetapan lahan kritis mengacu pada lahan yang telah sangat rusak karena kehilangan penutupan vegetasinya, sehingga kehilangan atau berkurang fungsinya sebagai penahan air, pengendali erosi, siklus hara, pengatur iklim mikro, dan retensi karbon. Berdasarkan kondisi

29. *Critical land refers to a piece of land severely damaged due to lost of its vegetation cover so that its functions as water retention, erosion control, nutrient cycling, micro climate regulator and carbon retention are completely depleted. Based upon its vegetation*

## AGRICULTURE

vegetasinya, kondisi lahan dapat diklasifikasikan sebagai: sangat kritis, kritis, agak kritis, potensial kritis, dan kondisi normal.

*condition, the land could be classified as : very critical, critical, slight critical, potential critical, and normal condition.*

30. Reboisasi atau rehabilitasi hutan bertujuan untuk menghutankan kembali kawasan hutan yang kritis di wilayah daerah aliran sungai (DAS) yang dilaksanakan bersama masyarakat secara partisipatif.

*30. Reforestation or forest rehabilitation is intended to rehabilitate the critical land inside forest area or watershed to improve their ecological and hydrological functions. The activities were conducted with active participation of local communities who live nearby the target area.*

31. Pemanfaatan hasil hutan kayu adalah segala bentuk usaha yang memanfaatkan dan mengusahakan hasil hutan kayu dengan tidak merusak lingkungan dan tidak mengurangi fungsi pokok hutan. Kegiatan ini hanya dapat dilaksanakan pada areal hutan yang memiliki potensi untuk dilakukan kegiatan pemanfaatan hasil hutan kayu dan dapat dilaksanakan setelah diperoleh izin usaha.

*31. Commercial utilization of timber as forest product is activities to utilize timber without destructing the environment and undermining the main functions of the forest area. Those activities could only be executed in forest area with high commercial timber value with license.*

32. Izin Usaha Pemanfaatan Hasil Hutan Kayu (IUPHHK) pada hutan alam adalah izin untuk memanfaatkan hutan produksi yang kegiatannya terdiri dari pemanenan atau penebangan, penanaman,

*32. The license to commercially utilize timber in natural forest is license to utilize production forest for which the activities consist of harvesting or felling, planting, tending, protecting, processing, and*

pemeliharaan, pengamanan, pengolahan, dan pemasaran hasil hutan kayu. IUPHHK dapat diberikan kepada perorangan, koperasi, badan usaha swasta, dan BUMN/BUMD.

33. Produksi hasil hutan utama yang dihasilkan dari hutan adalah kayu bulat. Produksi kayu bulat ini dihasilkan dari hutan alam melalui kegiatan perusahaan Hak Pengusahaan Hutan (HPH/IUPHHK), kegiatan ijin pemanfaatan kayu (IPK) dalam rangka pembukaan wilayah hutan, pembangunan Hutan Tanaman Industri (HTI), serta kegiatan hutan rakyat.

34. Kayu Gergajian merupakan kayu hasil konversi kayu bulat dengan menggunakan mesin gergaji, mempunyai bentuk yang teratur dengan sisi-sisi sejajar dan sudut-sudutnya siku dengan ketebalan tidak lebih dari 6 cm dan kadar air tidak lebih dari 18 persen. Kayu gergajian yang diolah langsung dari kayu bulat, wajib didukung dengan dokumen yang sah.

35. Kayu Lapis adalah panel kayu yang tersusun dari lapisan veneer dibagian luarnya, sedangkan dibagian intinya (core) bisa berupa

*marketing. The license could be granted to individuals, cooperatives, private companies, state-owned enterprises/local government-owned enterprises.*

33. *The main product of commercial forest operation is log. The log is harvested from various sources such as natural forest granted to concessionaires (IUPHHK/HPH), land clearing activities (IPK), industrial forest plantation (HTI) and community forest.*

34. *Sawn Timber Constitutes a sawmill product derived from logs as raw material. The product is characterized with regular forms having parallel sides at right angle to each other, thickness not more than 6 cm and moisture content not to exceed 18 percent. Sawn timber produced directly from logs must be certified by a legal document.*

35. *Plywood is wood panel consisting of layers pressed together in between veneers; the core may be veneer or some other material,*

veneer atau material lain, diikat dengan lem kemudian di-press (ditekan) sedemikian rupa sehingga menjadi panel yang kuat. Termasuk dalam artian ini adalah kayu lapis yang dilapisi lagi dengan material lain.

*bound together with glue and pressed tightly together to make a strong panel. Included to this definition is plywood covered with other materials.*

36. Data populasi ternak bersumber dari Direktorat Jenderal Peternakan dan Kesehatan Hewan Kementerian Pertanian, sedangkan jumlah pemotongan ternak merupakan hasil Survei Laporan Pemotongan Ternak. Pengumpulan data pemotongan ternak dilakukan secara lengkap setiap triwulan di seluruh Rumah Potong Hewan (RPH) dan Tempat Pemotongan Hewan (TPH) yang ada di Indonesia. Pada tahun 2013 jumlah Dokumen RPH/TPH hasil pencacahan yang diolah sebanyak 4.033.

36. *Data of domestic livestock population are obtain from the Directorate General of Livestock and Animal Health Service, while data on the number of animals slaughtered are based on the quarterly survey conducted by BPS. This survey is a complete enumeration on all slaughterhouses and abattoirs in Indonesia. There are 4.033 covered in 2013.*

37. Data statistik perikanan merupakan data sekunder yang bersumber dari Direktorat Jenderal Perikanan Tangkap dan Direktorat Jenderal Budidaya. Statistik perikanan dibedakan atas data Perikanan Tangkap dan Perikanan Budidaya. Perikanan Tangkap diklasifikasikan atas penangkapan ikan di laut dan penangkapan ikan di perairan umum. Perikanan Budidaya

37. *Fishery Statistics are secondary data obtained from the Directorate General of Capture Fisheries and Directorate General of Aquaculture. Fishery statistics are categorized into capture fisheries and aquaculture. Capture fisheries are further classified into marine capture fisheries and inland open water capture fisheries. Aquaculture are further classified*



diklasifikasikan atas jenis budidaya yaitu budidaya laut, tambak, kolam, karamba, jaring apung, dan sawah.

*into several types of culture: marine culture, brackish water pond, fresh water pond, cage, floating net, and fish breeding in paddy fields.*

38. Rumah Tangga Perikanan Tangkap adalah rumah tangga yang melakukan kegiatan penangkapan ikan/binatang air lainnya/tanaman air dengan tujuan sebagian/seluruh hasilnya untuk dijual.

38. *A capture fishery household is a household conducting activities in catching fishes/other aquatic animals/aquatic plants, for which the products are wholly or partly to be sold.*

39. Rumah Tangga Perikanan Budidaya adalah rumah tangga yang melakukan kegiatan budidaya ikan/binatang air lainnya/tanaman air dengan tujuan sebagian/seluruh hasilnya untuk dijual.

39. *An aquaculture fishery household is a household conducting activities in culturing fishes/other aquatic animals/aquatic plants, for which the products are wholly or partly to be sold. different types of parameters.*

**ULASAN**

**DESCRIPTION**

**Tanaman Pangan**

Berdasarkan data dari Dinas Pertanian dan Perikanan pada tahun 2015, luas panen padi di Kabupaten Rejang Lebong sebesar 21.640 hektar dimana 20.861 hektar (96,40 persen) merupakan padi sawah dan 779 hektar (3,60 persen) adalah padi ladang. Luas panen padi sawah yang terbesar adalah kecamatan Bermani Ulu sebesar 19,77 persen dari total luas panen padi sawah Kabupaten Rejang Lebong.

Palawija secara harfiah dapat diartikan sebagai tanaman kedua, maksud dari tanaman kedua yaitu palawija merupakan tanaman hasil pertanian yang kedua setelah tanaman pokok kita yaitu padi.

Luas panen jagung, kedelai, dan kacang hijau terluas adalah kecamatan Bermani Ulu. Sedangkan panen terluas untuk kacang tanah dan ubi kayu adalah kecamatan Sindang Kelingi. Sebagai wilayah perkotaan, kecamatan Curup hanya memiliki sedikit lahan untuk bercocok tanam palawija.

**Hortikultura**

Kabupaten Rejang Lebong merupakan wilayah yang potensi akan sayuran. Pada tahun 2015, tercatat produksi

**Food Crops**

*Based on data from the Department of Agriculture in 2015, the rice harvested area in Rejang Lebong amounted to 21.640 hectares of which 20.861 hectares (96,40 percent) is a wetland paddy and 779 hectares (3,60 percent) are dryland paddy. The largest harvested area of wetland paddy is Ulu Bermani sub-Subdistrict i.e. 19,77 percent of the total harvested area of wetland paddy Rejang Lebong.*

*Crops can be interpreted literally as a second plant, the intent of the second plant that crops are second agricultural crops after our main crop is rice.*

*The largest harvested area of corn, soybeans and green beans are Bermani Ulu sub-Subdistrict . While the largest harvest area of peanut and cassava is Sindang Kelingi sub-Subdistrict . As for as urban area, sub-Subdistrict Curup has little land for cultivation of crops.*

**Horticulture**

*Rejang Lebong Regency is a potential area of vegetables. In 2015, recorded that production of vegetables reached*

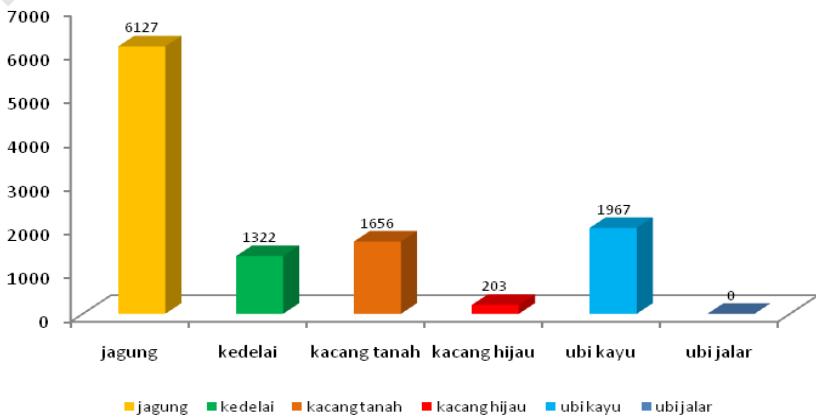
kubis mencapai 766.338 kuintal, petsai 275.833 kuintal, dan cabai 179.120 kuintal. Dengan luas panen sebesar 2.209 hektar, 1.849 hektar, dan 5.832 hektar untuk kubis, petsai, dan sawi maka masing-masing memiliki produktivitas sebesar 346,92 kuintal per hektar, 149,18 kuintal per hektar, dan 30,71 kuintal per hektar.

*766.338 quintals of cabbage, 275.833 quintals of chinese cabbage and 179.120 quintals of chili. With harvested area of 2.209 hectares, 1.849 hectares and 5.832 hectares of cabbage, chinese cabbage, and chili then each has a productivity of 346,92 quintal per hectare, 149,18 quintal per hectare and 30,71 quintal per hectare.*

Selain sayuran, Rejang Lebong juga memiliki potensi buah-buahan. Pada tahun 2015 tercatat produksi buah-buahan sebesar 34.835 kuintal pisang, 17.384 kuintal durian, 6.051 kuintal mangga, 5.564 kuintal jeruk, dan 5.123 kuintal pepaya.

*In addition to vegetables, Rejang Lebong Regency also has the potential of fruits. In 2015, fruit production was recorded at 34.835 quintals of bananas, 17.384 quintals of durian, 6.051 quintals of mango, 5.564 quintals of orange, and 5.123 quintals of papaya.*

**Luas Panen Jagung, Kedelai, Kacang Tanah, Kacang Hijau, Ubi Kayu, Ubi Jalar (Ha) di Kabupaten Rejang Lebong, 2015**  
**Picture 5.1** *Harvested Area of Maize, Soybean, Peanut, Mungbean, Cassava, and Sweet Potato (Ha) by Subdistrict in Rejang Lebong Regency, 2015*



### **Perkebunan**

Kabupaten Rejang Lebong dengan topografi yang berbukit-bukit dan kondisi tanah yang subur sangat potensial untuk dikembangkan jenis tanaman perkebunan baik untuk skala kecil maupun skala besar. Tanaman perkebunan yang mendominasi di Kabupaten Rejang Lebong antara lain kelapa, kopi, dan kakao dengan produksi sebesar 114,2 ton, 4.529,5 ton, dan 139 ton pada tahun 2016.

### **Peternakan**

Populasi ternak di Kabupaten Rejang Lebong seperti tahun-tahun sebelumnya dibagi menjadi 3 kelompok : kelompok pertama adalah ternak besar yang meliputi: sapi potong, sapi perah, kerbau, babi dan kuda. Kelompok kedua disebut ternak kecil meliputi: kambing, domba, dan kelinci. Sedangkan kelompok ke-3 meliputi: ayam buras, ayam petelur, ayam potong, itik, dan ayam duren.

Pada tahun 2016, jenis unggas yang paling banyak diusahakan oleh masyarakat Rejang Lebong adalah jenis ayam pedaging 167.050 ekor, diikuti dengan ayam kampung 160.640 ekor, ayam petelur 35.000 ekor, dan itik 17.797 ekor.

### **Estate Crops**

*The topography of Rejang Lebong Regency which is hilly and fertile is potential to be developed for estate crops both small scale and large scale. Estate crops that dominate in Rejang Lebong is coconut, coffee, and cocoa with a production of 114,2 tons, 4.529,5 tons and 139 tons in 2016.*

### **Livestock**

*Livestock population in Rejang Lebong Regency as in previous years were divided into 3 groups: the first group is a large livestock which includes: cow, milk cow, buffalo, pigs and horses. The second group of small animals include: goats, sheep, and rabbits. While the third group includes: native chickens, layers, broilers, ducks, and duren chickens.*

*In 2016, the types of birds which is most commonly cultivated in communities Rejang Lebong is a type of broiler as many as 167.050 heads, followed by native chicken as many as 160.640 heads, layer as many as 35.000 heads, and ducks as many as 17.797 heads.*

**Perikanan**

Usaha perikanan tangkap yang ada di Kabupaten Rejang Lebong hanya ada untuk perairan umum, tidak ada perikanan laut. Tercatat ada 128 rumah tangga yang berusaha di sektor perikanan tangkap dengan produksi sebesar 1.2 ton pada tahun 2016, lebih tinggi daripada tahun 2015 yang hanya mencapai 0.6 ton.

Sedangkan perikanan budidaya diusahakan oleh 64 rumah tangga dengan produksi sebesar 18,33 ton pada tahun 2015.

**Fishery**

*In Rejang Lebong there aren't marine fisheries. Recorded that 143 households work in the fisheries sector of inland water with production of 103,8 tons in 2015, higher than in 2014 which only reached 71,2 tons.*

*While aquaculture cultivated by 693 households with a production of 18,33 tons in 2015.*

<https://rejanglebongkab.bps.go>

### 5.1 TANAMAN PANGAN/*FOOD CROPS*

**Tabel 5.1.1** Luas Lahan Sawah (Ha) Menurut Kecamatan dan Jenis Pengairan di Kabupaten Rejang Lebong (hektar), 2015  
*Table 5.1.1 Area of Wetland (Ha) by Subdistrict and Type of Irrigation in Rejang Lebong Regency, 2015*

Kecamatan Subdistrict	Irigasi Irrigation	Non Irigasi Non Irrigation	Jumlah Total
(1)	(2)	(3)	(4)
1 Curup	250	0	250
2 Curup Tengah	228	7	235
3 Curup Utara	1 119	0	1 119
4 Curup Timur	445	10	455
5 Curup Selatan	1 027	41	1 068
6 Selupu Rejang	690	0	690
7 Bermani Ulu	2 272	64	2 336
8 Bermani Ulu Raya	999	1 119	2 118
9 Padang Ulak Tanding	200	457	657
10 Binduriang	40	80	120
11 Sindang Beliti Ulu	285	165	450
12 Sindang Kelingi	312	109	421
13 Sindang Dataran	11	0	11
14 Kota Padang	405	235	640
15 Sindang Beliti Ilir	469	79	548
<b>Rejang Lebong</b>	<b>8 752</b>	<b>2 366</b>	<b>11 118</b>

Sumber: Dinas Pertanian dan Perikanan Kab. Rejang Lebong

Source: Dinas Pertanian dan Perikanan Kab. Rejang Lebong

Keterangan : Data tahun 2016 tidak dirilis

**Luas Lahan Tegal/Kebun, Ladang/Huma, dan Lahan yang Sementara Tidak Diusahakan (Ha) Menurut Kecamatan di Kabupaten Rejang Lebong (hektar), 2015**

**Tabel 5.1.2**  
**Table**

***Area of Dry Field/Garden, Shifting Cultivation, Land and Temporarily Unused Land (Ha) by Subdistrict in Rejang Lebong Regency (hectar), 2015***

	<b>Kecamatan Subdistrict</b>	<b>Tegal/Kebun Dry Field/Garden</b>	<b>Ladang/Huma Shifting Cultivation</b>	<b>Sementara Tidak Diusahakan Temporarily Unused</b>
	(1)	(2)	(3)	(4)
1	Curup	0	0	0
2	Curup Tengah	117	5	0
3	Curup Utara	3 424	618	50
4	Curup Timur	998	0	26
5	Curup Selatan	1 347	540	113
6	Selupu Rejang	3 676	4 175	260
7	Bermani Ulu	1 536	122	157
8	Bermani Ulu Raya	4 070	400	174
9	Padang Ulak Tanding	3 160	0	0
10	Binduriang	2 700	646	125
11	Sindang Beliti Ulu	3 160	870	95
12	Sindang Kelingi	2 587	1 049	296
13	Sindang Dataran	1 532	525	16
14	Kota Padang	9 801	926	856
15	Sindang Beliti Ilir	5 578	4 876	378
	<b>Rejang Lebong</b>	<b>43 686</b>	<b>14 752</b>	<b>2 546</b>

Sumber: Dinas Pertanian dan Perikanan Kab. Rejang Lebong

Source: Dinas Pertanian dan Perikanan Kab. Rejang Lebong

Keterangan : Data tahun 2016 tidak dirilis



**Tabel 5.1.3** Luas Panen Padi Sawah dan Padi Ladang (Ha) Menurut Kecamatan di Kabupaten Rejang Lebong, 2015  
**Table 5.1.3** *Harvested Area of Wetland and Dryland Paddy (Ha) by Subdistrict in Rejang Lebong Regency, 2015*

	Kecamatan Subdistrict	Padi Sawah Wetland Paddy	Padi Ladang Dryland Paddy
	(1)	(2)	(3)
1	Curup	778	0
2	Curup Tengah	591	13
3	Curup Utara	3 053	143
4	Curup Timur	633	16
5	Curup Selatan	2 049	35
6	Selupu Rejang	1 359	0
7	Bermani Ulu	4 125	88
8	Bermani Ulu Raya	2 399	23
9	Padang Ulak Tanding	1 202	58
10	Binduriang	257	3
11	Sindang Beliti Ulu	992	57
12	Sindang Kelingi	970	0
13	Sindang Dataran	39	7
14	Kota Padang	1 115	87
15	Sindang Beliti Ilir	1 299	249
	<b>Rejang Lebong</b>	<b>20 861</b>	<b>779</b>

Sumber: Dinas Pertanian dan Perikanan Kab. Rejang Lebong

Source: Dinas Pertanian dan Perikanan Kab. Rejang Lebong

Keterangan : Data tahun 2016 tidak dirilis

**Luas Panen Jagung, Kedelai, Kacang Tanah, Kacang Hijau, Ubi Kayu, Ubi Jalar (Ha) Menurut Kecamatan di Kabupaten Rejang Lebong, 2015**

**Tabel 5.1.4**  
**Table**

**Harvested Area of Maize, Soybean, Peanut, Mungbean, Cassava, and Sweet Potato (Ha) by Subdistrict in Rejang Lebong Regency, 2015**

	<b>Kecamatan Subdistrict</b>	<b>Jagung Maize</b>	<b>Kedelai Soybean</b>	<b>Kacang Tanah Peanut</b>	<b>Kacang Hijau Mungbean</b>	<b>Ubi Kayu Cassava</b>	<b>Ubi Jalar Sweet Potato</b>
	(1)	(2)	(3)	(4)	(5)	(6)	(7)
1	Curup	4	0	0	0	0	0
2	Curup Tengah	193	12	55	0	103	129
3	Curup Utara	892	138	243	0	157	192
4	Curup Timur	171	280	32	0	50	46
5	Curup Selatan	598	153	180	0	153	173
6	Selupu Rejang	465	0	74	0	75	113
7	Bermani Ulu	897	380	253	72	138	164
8	Bermani Ulu Raya	492	202	74	0	194	185
9	Padang Ulak Tanding	319	8	107	57	71	77
10	Binduriang	85	20	24	18	43	39
11	Sindang Beliti Ulu	125	21	28	0	34	31
12	Sindang Kelingi	741	50	264	0	178	148
13	Sindang Dataran	541	12	108	0	122	146
14	Kota Padang	215	13	83	56	88	72
15	Sindang Beliti Ilir	389	33	131	0	89	94
	<b>Rejang Lebong</b>	<b>6 127</b>	<b>1 322</b>	<b>1 656</b>	<b>203</b>	<b>1 495</b>	<b>1 609</b>

Sumber: Dinas Pertanian dan Perikanan Kab. Rejang Lebong  
Source: Dinas Pertanian dan Perikanan Kab. Rejang Lebong

Keterangan : Data tahun 2016 tidak dirilis

**Tabel**  
**Table** 5.1.5

**Luas Panen Padi Sawah Menurut Kecamatan di Kabupaten Rejang  
Lebong, 2014-2015**

***Harvested Area of Wetland Paddy by Subdistrict in Rejang Lebong  
Regency, 2014-2015***

	( Ha )	
Kecamatan	2014	2015
(1)	(2)	(3)
Kota Padang	1 082	1 115
Sindang Beliti Ilir	1 214	1 299
Padang Ulak Tanding	1 263	1 202
Sindang Kelingi	815	970
Binduriang	211	257
Sindang Beliti Ulu	900	992
Sindang Dataran	33	39
Curup	774	778
Bermani Ulu	4 538	4 125
Selupu Rejang	1 510	1 359
Curup Selatan	2 060	2 049
Curup Tengah	523	591
Bermani Ulu Raya	2 064	2 399
Curup Utara	2 561	3 053
Curup Timur	943	633
Jumlah	20 491	20 861
ATAP BPS	20 016	19 490

Sumber: Dinas Pertanian dan Perikanan Kab. Rejang Lebong

Source: Dinas Pertanian dan Perikanan Kab. Rejang Lebong

Keterangan : Data tahun 2016 tidak dirilis

**Tabel**  
**Table** 5.1.6

**Produksi Padi Sawah Menurut Kecamatan di  
Kabupaten Rejang Lebong, 2014-2015**

*Production of Wetland Paddy by Subdistrict in Rejang  
Lebong Regency, 2014-2015*

	( Ton GKG )	
Kecamatan	2014	2015
(1)	(2)	(3)
Kota Padang	5 325	5 526
Sindang Beliti Ilir	5 918	6 420
Padang Ulak Tanding	6 232	5 951
Sindang Kelingi	4 026	4 844
Binduriang	1 019	1 253
Sindang Beliti Ulu	4 370	4 929
Sindang Dataran	160	194
Curup	3 851	3 888
Bermani Ulu	22 772	20 887
Selupu Rejang	7 458	6 708
Curup Selatan	10 186	10 312
Curup Tengah	2 570	2 931
Bermani Ulu Raya	10 269	12 096
Curup Utara	12 831	15 424
Curup Timur	4 590	3 117
Jumlah	101 577	104 480
ATAP BPS	89 108	83 555

Sumber: Dinas Pertanian dan Perikanan Kab. Rejang Lebong

Source: Dinas Pertanian dan Perikanan Kab. Rejang Lebong

Keterangan : Data tahun 2016 tidak dirilis

**Tabel**  
**Table** 5.1.7

**Luas Panen Padi Ladang (Ha) Menurut Kecamatan di Kabupaten Rejang Lebong, 2014-2015**

*Harvested Area of Dryland Paddy (Ha) by Subdistrict in Rejang Lebong Regency, 2014-2015*

	( Ha )	
Kecamatan	2014	2015
(1)	(2)	(3)
Kota Padang	552	87
Sindang Beliti Ilir	908	249
Padang Ulak Tanding	72	58
Sindang Kelingi	0	-
Binduriang	7	3
Sindang Beliti Ulu	82	57
Sindang Dataran	0	7
Curup	-	-
Bermani Ulu	244	88
Selupu Rejang	-	-
Curup Selatan	132	35
Curup Tengah	17	13
Bermani Ulu Raya	36	23
Curup Utara	245	143
Curup Timur	66	16
Jumlah	2 361	779
ATAP BPS	2 399	757

Sumber: Dinas Pertanian dan Perikanan Kab. Rejang Lebong

Source: Dinas Pertanian dan Perikanan Kab. Rejang Lebong

Keterangan : Data tahun 2016 tidak dirilis

**Produksi Padi Ladang Menurut Kecamatan di Kabupaten Rejang  
Lebong, 2014-2015**

**Tabel**  
**Table** 5.1.8

**Production of Dryland Paddy by Subdistrict in Rejang Lebong  
Regency, 2014-2015**

( Ton GKG )		
Kecamatan	2014	2015
(1)	(2)	(3)
Kota Padang	818	191
Sindang Beliti Ilir	1 421	548
Padang Ulak Tanding	103	128
Sindang Kelingi	0	-
Binduriang	2	7
Sindang Beliti Ulu	15	125
Sindang Dataran	0	15
Curup	0	-
Bermani Ulu	491	194
Selupu Rejang	-	-
Curup Selatan	290	77
Curup Tengah	26	29
Bermani Ulu Raya	70	51
Curup Utara	405	315
Curup Timur	84	35
Jumlah	3 725	1 714
ATAP BPS	4 648	1 629

Sumber: Dinas Pertanian dan Perikanan Kab. Rejang Lebong

Source: Dinas Pertanian dan Perikanan Kab. Rejang Lebong

Keterangan : Data tahun 2016 tidak dirilis

**Luas Panen Padi Sawah dan Ladang Menurut Kecamatan di Kabupaten Rejang Lebong, 2014-2015**

**Tabel**  
**Table 5.1.9**

*Harvested Area of Wetland Paddy and Dryland Paddy by Subdistrict in Rejang Lebong Regency, 2014-2015*

	( Ha )	
Kecamatan	2014	2015
(1)	(2)	(3)
Kota Padang	1 634	1 202
Sindang Beliti Ilir	2 122	1 548
Padang Ulak Tanding	1 335	1 260
Sindang Kelingi	815	970
Binduriang	218	260
Sindang Beliti Ulu	982	1 049
Sindang Dataran	33	46
Curup	774	778
Bermani Ulu	4 782	4 213
Selupu Rejang	1 510	1 359
Curup Selatan	2 192	2 084
Curup Tengah	540	604
Bermani Ulu Raya	2 100	2 422
Curup Utara	2 806	3 196
Curup Timur	1 009	649
Jumlah	22 877	21 640
ATAP BPS	22 415	20 247

Sumber: Dinas Pertanian dan Perikanan Kab. Rejang Lebong

Source: Dinas Pertanian dan Perikanan Kab. Rejang Lebong

Keterangan : Data tahun 2016 tidak dirilis

**Produksi Padi Sawah dan Ladang Menurut Kecamatan di Kabupaten Rejang Lebong, 2014-2015**

**Tabel**  
**Table 5.1.10**

***Production of Wetland Paddy and Dryland Paddy by Subdistrict in Rejang Lebong Regency, 2014-2015***

	( Ton GKG )	
Kecamatan	2014	2015
(1)	(2)	(3)
Kota Padang	6 143	5 718
Sindang Beliti Ilir	7 339	6 968
Padang Ulak Tanding	6 335	6 079
Sindang Kelingi	4 026	4 844
Binduriang	1 021	1 260
Sindang Beliti Ulu	4 385	5 055
Sindang Dataran	160	209
Curup	3 851	3 888
Bermani Ulu	23 263	21 080
Selupu Rejang	7 458	6 708
Curup Selatan	10 476	10 389
Curup Tengah	2 596	2 960
Bermani Ulu Raya	10 339	12 147
Curup Utara	13 236	15 739
Curup Timur	4 674	3 152
Jumlah	105 302	106 194
ATAP BPS	93 756	85 184

Sumber: Dinas Pertanian dan Perikanan Kab. Rejang Lebong

Source: Dinas Pertanian dan Perikanan Kab. Rejang Lebong

Keterangan : Data tahun 2016 tidak dirilis



**Tabel 5.1.11** Luas Panen Palawija Berdasarkan Angka Tetap BPS dan Dinas Pertanian dan Perikanan di Kabupaten Rejang Lebong, 2015  
*Table 5.1.11 Harvested Area of Crops Based on Fixed Rate of BPS and Department of Agriculture in Rejang Lebong Regency, 2015*

( Ha )		
Jenis Tanaman	Dinas Pertanian dan Perikanan	ATAP BPS
(1)	(2)	(3)
Jagung	6 127	4 728
Ubi Kayu	1 450	1 975
Ubi Jalar	1 400	2 094
Kacang Tanah	1 656	1 655
Kedelai	1 322	1 078
Kacang Hijau	203	211

Keterangan : Data tahun 2016 tidak dirilis

**Tabel 5.1.12** Luas Panen Palawija Menurut Kecamatan di Kabupaten Rejang Lebong, 2015  
*Harvested Area of Crops by Subdistrict in Rejang Lebong Regency, 2015*

Kecamatan	Jenis Tanaman			( Ha )
	Jagung	Ubi Kayu	Ubi Jalar	
	(1)	(2)	(3)	(4)
Kota Padang	215	85	63	
Sindang Beliti Ilir	389	86	82	
Padang Ulak Tanding	319	69	67	
Sindang Kelingi	741	173	129	
Binduriang	85	42	34	
Sindang Beliti Ulu	125	33	27	
Sindang Dataran	541	118	127	
Curup	4	0	0	
Bermani Ulu	897	134	143	
Selupu Rejang	465	73	98	
Curup Selatan	598	148	151	
Curup Tengah	193	100	112	
Bermani Ulu Raya	492	188	161	
Curup Utara	892	152	167	
Curup Timur	171	49	40	
Jumlah	6 127	1 450	1 400	
ATAP BPS	4 728	1 975	2 094	

Keterangan : Data tahun 2016 tidak dirilis

Lanjutan Tabel/Table Continued 5.1.12

Kecamatan	Jenis Tanaman		
	Kacang Tanah	Kedelai	Kacang Hijau
	(1)	(5)	(6)
Kota Padang	83	13	56
Sindang Beliti Ilir	131	33	0
Padang Ulak Tanding	107	8	57
Sindang Kelingi	264	50	0
Binduriang	24	20	18
Sindang Beliti Ulu	28	21	0
Sindang Dataran	108	12	0
Curup	0	0	0
Bermani Ulu	253	380	72
Selupu Rejang	74	0	0
Curup Selatan	180	153	0
Curup Tengah	55	12	0
Bermani Ulu Raya	74	202	0
Curup Utara	243	138	0
Curup Timur	32	280	0
Jumlah	1 656	1 322	203
ATAP BPS	1 655	1 078	211

Sumber: Dinas Pertanian dan Perikanan Kab. Rejang Lebong

Source: Dinas Pertanian dan Perikanan Kab. Rejang Lebong

Keterangan : Data tahun 2016 tidak dirilis

**Tabel  
Table** 5.1.13

**Produksi Palawija Berdasarkan Angka Tetap BPS dan Dinas  
Pertanian dan Perikanan di Kabupaten Rejang Lebong, 2015**

***Production of Crops Based on Fixed Rate of BPS and Department of  
Agriculture in Rejang Lebong Regency, 2015***

( Ton )

Jenis Tanaman	Dinas Pertanian dan Perikanan	ATAP BPS
(1)	(2)	(3)
Jagung	30 581	19 623
Ubi Kayu	17 953	44 293
Ubi Jalar	13 910	24 347
Kacang Tanah	1 734	2 168
Kedelai	1 368	1 378
Kacang Hijau	195	210

Sumber: Dinas Pertanian dan Perikanan Kab. Rejang Lebong

Source: Dinas Pertanian dan Perikanan Kab. Rejang Lebong

Keterangan : Data tahun 2016 tidak dirilis

**Tabel 5.1.14** **Produksi Palawija Menurut Kecamatan di Kabupaten Rejang Lebong, 2015**  
**Table 5.1.14** **Production of Crops by Subdistrict in Rejang Lebong Regency, 2015**

Kecamatan	Jenis Tanaman			( Ton )
	Jagung	Ubi Kayu	Ubi Jalar	
	(1)	(2)	(3)	(4)
Kota Padang	1 078	1,063	620	
Sindang Beliti Ilir	1 922	1 078	814	
Padang Ulak Tanding	1 615	871	657	
Sindang Kelingi	3 751	2 164	1 280	
Binduriang	439	509	336	
Sindang Beliti Ulu	616	395	269	
Sindang Dataran	2 640	1 493	1 255	
Curup	19	0	0	
Bermani Ulu	4 453	1 638	1 423	
Selupu Rejang	2 276	896	980	
Curup Selatan	3 002	1 827	1 500	
Curup Tengah	925	1 230	1 119	
Bermani Ulu Raya	2 488	2 317	1 604	
Curup Utara	4 497	1 875	1 654	
Curup Timur	860	597	399	
Jumlah	30 581	17 953	13 910	
ATAP BPS	19 623	44 293	24 347	

Sumber: Dinas Pertanian dan Perikanan Kab. Rejang Lebong

Source: Dinas Pertanian dan Perikanan Kab. Rejang Lebong

Keterangan : Data tahun 2016 tidak dirilis

Lanjutan Tabel/Table Continued 5.1.14

Kecamatan	Jenis Tanaman		
	Kacang Tanah	Kedelai	Kacang Hijau
	(5)	(6)	(7)
Kota Padang	94	14	55
Sindang Beliti Ilir	134	34	0
Padang Ulak Tanding	111	9	55.00
Sindang Kelingi	279	53	-
Binduriang	24	21	17.60
Sindang Beliti Ulu	28	22	0
Sindang Dataran	110	13	-
Curup	0	-	-
Bermani Ulu	273	396	67.60
Selupu Rejang	75	0	-
Curup Selatan	184	160	0
Curup Tengah	53	12	0
Bermani Ulu Raya	76	207	-
Curup Utara	257	146	0
Curup Timur	36	283	-
Jumlah	1 734	1 368	195
ATAP BPS	2 168	1 378	210

Sumber: Dinas Pertanian dan Perikanan Kab. Rejang Lebong

Source: Dinas Pertanian dan Perikanan Kab. Rejang Lebong

Keterangan : Data tahun 2016 tidak dirilis

**Tabel 5.1.15**  
**Table**

**Rata-rata Produksi Palawija per Hektar Menurut Kecamatan di Kabupaten Rejang Lebong, 2014**

***Average Production of Crops per Hectare by Subdistrict in Rejang Lebong Regency, 2014***

Kecamatan	Jenis Tanaman			( Kw/Ha )
	Jagung	Ubi Kayu	Ubi Jalar	
	(1)	(2)	(3)	(4)
Kota Padang	5.02	12.46		9.90
Sindang Beliti Ilir	4.94	12.48		9.96
Padang Ulak Tanding	5.06	12.65		9.80
Sindang Kelingi	5.06	12.53		9.94
Binduriang	5.16	12.21		9.91
Sindang Beliti Ulu	4.92	11.99		9.98
Sindang Dataran	4.88	12.62		9.88
Curup	4.72	-		-
Bermani Ulu	4.96	12.23		9.97
Selupu Rejang	4.89	12.31		9.97
Curup Selatan	5.02	12.31		9.97
Curup Tengah	4.79	12.31		9.97
Bermani Ulu Raya	5.06	12.31		9.97
Curup Utara	5.04	12.31		9.90
Curup Timur	5.03	12.31		9.97
Rata-rata	4.97	12.36		9.93

Sumber: Dinas Pertanian dan Perikanan Kab. Rejang Lebong

Source: Dinas Pertanian dan Perikanan Kab. Rejang Lebong

Keterangan : Data tahun 2016 tidak dirilis

Lanjutan Tabel/Table Continued 5.115

Kecamatan	Jenis Tanaman		
	Kacang Tanah	Kedelai	Kacang Hijau
	(1)	(5)	(6)
			( Kw/Ha )
Kota Padang	1.13	1.05	0.99
Sindang Beliti Ilir	1.02	1.02	-
Padang Ulak Tanding	1.04	1.06	0.96
Sindang Kelingi	1.06	1.06	-
Binduriang	1.02	1.05	0.98
Sindang Beliti Ulu	1.01	1.04	-
Sindang Dataran	1.02	1.05	-
Curup	-	-	-
Bermani Ulu	1.08	1.04	0.94
Selupu Rejang	1.01	-	-
Curup Selatan	1.02	1.04	-
Curup Tengah	0.97	1.03	-
Bermani Ulu Raya	1.02	1.03	-
Curup Utara	1.06	1.05	-
Curup Timur	1.13	1.01	-
	1.04	1.04	0.97

Sumber: Dinas Pertanian dan Perikanan Kab. Rejang Lebong

Source: Dinas Pertanian dan Perikanan Kab. Rejang Lebong

Keterangan : Data tahun 2016 tidak dirilis



## 5.2 HORTIKULTURA/HORTICULTURE

**Tabel 5.2.1** Luas Panen Tanaman Sayuran (Ha) Menurut Kecamatan dan Jenis Sayuran di Kabupaten Rejang Lebong, 2015  
**Table 5.2.1** *Harvested Area of Vegetables (Ha) by Subdistrict and Kind of Plant in Rejang Lebong Regency, 2015*

	Kecamatan Subdistrict	Bawang Merah Shallot	Cabai Chilli	Kentang Potato	Kubis Cabbage	Petsai Chinese Cabbage	Lainnya Others
	(1)	(2)	(3)	(4)	(5)	(6)	(7)
1	Curup	0	0	0	0	0	-
2	Curup Tengah	0	106	0	67	50	-
3	Curup Utara	0	235	0	180	150	-
4	Curup Timur	0	303	0	91	116	-
5	Curup Selatan	0	458	54	138	102	-
6	Selupu Rejang	0	1 544	124	386	403	-
7	Bermani Ulu	7	31	12	32	42	-
8	Bermani Ulu Raya	0	416	104	188	186	-
9	Padang Ulak Tanding	0	183	0	111	100	-
10	Binduriang	0	221	0	0	56	-
11	Sindang Beliti Ulu	0	102	0	0	30	-
12	Sindang Kelingi	0	1 324	75	285	241	-
13	Sindang Dataran	0	391	226	607	285	-
14	Kota Padang	0	268	0	0	11	-
15	Sindang Beliti Ilir	0	250	0	124	77	-
	<b>Rejang Lebong</b>	<b>7</b>	<b>5 832</b>	<b>595</b>	<b>2 209</b>	<b>1 849</b>	<b>0</b>

Sumber: Dinas Pertanian dan Perikanan Kab. Rejang Lebong

Source: Dinas Pertanian dan Perikanan Kab. Rejang Lebong

Keterangan : Data tahun 2016 tidak dirilis

**Tabel**  
**Table** 5.2.2

**Produksi (kuintal) Tanaman Sayuran Menurut Kecamatan dan Jenis Sayuran di Kabupaten Rejang Lebong, 2015**  
**Production of Vegetables (kuintal) by Subdistrict and Kind of Plant in Rejang Lebong Regency, 2015**

	<b>Kecamatan Subdistrict</b>	<b>Bawang Merah Shallot</b>	<b>Cabai Chilli</b>	<b>Kentan g Potato</b>	<b>Kubis Cabbage</b>	<b>Petsai Chinese Cabbage</b>	<b>Lainny a Others</b>
	(1)	(2)	(3)	(4)	(5)	(6)	(7)
1	Curup	0	0	0	0	744	-
2	Curup Tengah	0	5 234	0	24 346	7 439	-
3	Curup Utara	0	13 143	0	65 408	22 317	-
4	Curup Timur	0	15 309	0	33 067	17 259	-
5	Curup Selatan	0	0	7 430	50 146	15 175	-
6	Selupu Rejang	0	0	17 062	140 261	59 956	-
7	Bermani Ulu	432	1 639	1 651	11 629	6 250	-
8	Bermani Ulu Raya	0	0	14 310	68 314	27 674	-
9	Padang Ulak Tanding	0	9 820	0	4 031	14 878	-
10	Binduriang	0	10 745	0	0	8 331	-
11	Sindang Beliti Ulu	0	5 056	0	0	4 463	-
12	Sindang Kelingi	0	71 862	10 326	103 507	35 856	-
13	Sindang Dataran	0	19 891	31 094	220 566	42 398	-
14	Kota Padang	0	13 503	0	0	1 637	-
15	Sindang Beliti Ilir	0	12 918	0	45 063	11 456	-
	<b>Rejang Lebong</b>	<b>432</b>	<b>179 120</b>	<b>81 873</b>	<b>766 338</b>	<b>275 833</b>	<b>0</b>

Sumber: Dinas Pertanian dan Perikanan Kab. Rejang Lebong

Source: Dinas Pertanian dan Perikanan Kab. Rejang Lebong

Keterangan : Data tahun 2016 tidak dirilis

**Tabel**  
**Table** 5.2.3

**Produksi Buah-buahan (kuintal) Menurut Kecamatan dan Jenis Buah di Kabupaten Rejang Lebong, 2015**  
**Production of Fruits (kuintal) by Subdistrict and Kind of Fruit in Rejang Lebong Regency, 2015**

	Kecamatan Subdistrict	Mangga Mango	Durian Durian	Jeruk Orange	Pisang Banana	Pepaya Papaya	Nanas Pineapple	Lainnya Others
	(1)	(2)	(3)	(4)	(5)	(6)	(7)	(8)
1	Curup	0	0	0	29	0	0	-
2	Curup Tengah	183	22	313	403	741	7	-
3	Curup Utara	134	80	81	111	137	7	-
4	Curup Timur	613	48	1 955	891	215	135	-
5	Curup Selatan	555	249	522	5 142	1 368	120	-
6	Selupu Rejang	298	6	337	5 642	363	9	-
7	Bermani Ulu	1 910	6	1 168	1 637	1 051	229	-
8	Bermani Ulu Raya	355	2 862	284	162	46	46	-
9	Padang Ulak Tanding	67	5 618	185	7 362	11	26	-
10	Binduriang	40	192	82	4 924	100	5	-
11	Sindang Beliti Ulu	67	184	3	7 216	127	11	-
12	Sindang Kelingi	731	431	136	125	16	1	-
13	Sindang Dataran	935	5 277	271	498	790	6	-
14	Kota Padang	56	1 839	196	473	20	11	-
15	Sindang Beliti Ilir	107	570	31	220	138	3	-
	<b>Rejang Lebong</b>	<b>6 051</b>	<b>17 384</b>	<b>5 564</b>	<b>34 835</b>	<b>5 123</b>	<b>616</b>	<b>0</b>

Sumber: Dinas Pertanian dan Perikanan Kab. Rejang Lebong

Source: Dinas Pertanian dan Perikanan Kab. Rejang Lebong

Keterangan : Data tahun 2016 tidak dirilis

5.3 PERKEBUNAN/ESTATE CROPS

**Tabel 5.3.1** Luas Tanaman Perkebunan Menurut Kecamatan dan Jenis Tanaman di Kabupaten Rejang Lebong (hektar), 2016  
*Planted Area of Estate Crops by Subdistrict and Kind of Crop in Rejang Lebong Regency (hectare), 2016*

	Kecamatan <i>Subdistrict</i>	Karet <i>Rubber</i>	Kelapa <i>Coconut</i>	Kelapa Sawit <i>Oil Palm</i>	Kopi <i>Coffee</i>	Lada <i>Pepper</i>	Kakao <i>Cocoa</i>
	(1)	(2)	(3)	(4)	(5)	(6)	(7)
1	Curup		9.5		0.25		
2	Curup Selatan		26		562.25	29.8	34
3	Curup Utara				1085.00	24.25	22.5
4	Curup Timur		6		268.00	8.1	2
5	Curup Tengah		5		126.50	6	
6	Selupu Rejang		6		2138.00	31.5	54
7	Bermani Ulu			4	5212.00	169	24.0
8	Bermani Ulu Raya	4		22	2025.00	11.5	59
9	Sindang Kelingi		51		2578.00		88
10	Sindang Dataran				1581.00		16
11	Sindang Beliti Ulu	800	11.2	7	576.00	2.85	1
12	Binduriang	2152	8.8	30	1935.00	13.3	1
13	Padang Ulak Tanding	2202	91	581	1899.00	21.5	70
14	Sindang Beliti Ilir	2408	79	72	1348.00	10	38
15	Kota Padang	2115	24	44	2386.00	16	43
	<b>Rejang Lebong</b>	<b>9,681</b>	<b>317.5</b>	<b>760</b>	<b>####</b>	<b>####</b>	<b>452</b>

Sumber: Dinas Pertanian dan Perikanan Kab. Rejang Lebong

Source: Dinas Pertanian dan Perikanan Kab. Rejang Lebong

**Tabel 5.3.2** **Produksi Tanaman Perkebunan Menurut Kecamatan dan Jenis Tanaman di Kabupaten Rejang Lebong (ton), 2016**  
**Table 5.3.2** **Production of Estate Crops by Subdistrict and Kind of Crop in Rejang Lebong Regency (ton), 2016**

Kecamatan Subdistrict	Karet Rubber	Kelapa Coconut	Kelapa Sawit Oil Palm	Kopi Coffee	Lada Pepper	Kakao Cocoa
(1)	(2)	(3)	(4)	(5)	(6)	(7)
1 Curup		8,550		180		
2 Curup Selatan		2,000		252,450	15,600	20,250
3 Curup Utara				-		
4 Curup Timur				-		160
5 Curup Tengah		3,936		68,000	2,400	
6 Selupu Rejang		900		459,480	4,515	12,600
7 Bermani Ulu				220,555	26,985	2,290
8 Bermani Ulu Raya	1,050		5,000	154,240		5,200
9 Sindang Kelingi				1,445,500		60,000
10 Sindang Dataran				1,051,100		10,500
11 Sindang Beliti Ulu	59,675	822.5	1,250	86,100		
12 Binduriang	83,500	56,900	500	158,765	1,240	600
13 Padang Ulak Tanding	1,069,750	24,850	296,400	436,800	2,063	20,300
14 Sindang Beliti Iilir	596,400	16,250	48,360	196,350		4,275
15 Kota Padang	717,600		31,200	-		2,800
<b>Rejang Lebong</b>	<b>2,527,975</b>	<b>114,209</b>	<b>382,710</b>	<b>4,529,520</b>	<b>52,803</b>	<b>138,975</b>

Sumber: Dinas Pertanian dan Perikanan Kab. Rejang Lebong

Source: Dinas Pertanian dan Perikanan Kab. Rejang Lebong

## 5.4 PETERNAKAN/LIVESTOCK

**Tabel 5.4.1** Populasi Ternak Menurut Kecamatan dan Jenis Ternak di Kabupaten Rejang Lebong, 2016  
**Table 5.4.1** *Livestock Population by Subdistrict and Kind of Livestock in Rejang Lebong Regency, 2016*

	Kecamatan <i>Subdistrict</i>	Sapi Perah <i>Dairy Cattle</i>	Sapi Potong <i>Beef Cattle</i>	Kerbau <i>Buffalo</i>	Kambing <i>Goat</i>	Domba <i>Sheep</i>	Babi <i>Pig</i>
	(1)	(2)	(3)	(4)	(6)	(7)	(8)
1	Curup	0	27	11	523	0	0
2	Curup Tengah	0	375	25	921	0	0
3	Curup Utara	0	461	123	947	0	0
4	Curup Timur	0	875	112	7 531	0	0
5	Curup Selatan	0	169	24	550	30	12
6	Selupu Rejang	76	1 085	0	5 288	20	0
7	Bermani Ulu	0	190	29	2 791	0	0
8	Bermani Ulu Raya	0	124	3	1 110	0	0
9	PU. Tanding	0	473	22	1 290	0	0
10	Binduriang	0	17	0	2 756	0	0
11	Sindang Beliti Ulu	0	23	25	320	0	0
12	Sindang Kelingi	0	503	6	1 576	0	0
13	Sindang Dataran	0	150	7	2 610	0	0
14	Kota Padang	0	45	55	1 125	0	0
15	Sindang Beliti Ilir	0	25	25	711	0	0
	<b>Rejang Lebong</b>	<b>76</b>	<b>4 542</b>	<b>467</b>	<b>30 049</b>	<b>50</b>	<b>12</b>

Sumber: Dinas Pertanian dan Perikanan Kab. Rejang Lebong

Source: Dinas Pertanian dan Perikanan Kab. Rejang Lebong

**Tabel 5.4.2** Populasi Unggas Menurut Kecamatan dan Jenis Unggas di Kabupaten Rejang Lebong, 2016  
**Table 5.4.2** *Poultry Population by Subdistrict and Kind of Poultry in Rejang Lebong Regency, 2016*

	Kecamatan Subdistrict	Ayam Kampung Native Chicken	Ayam Petelur Layer	Ayam Pedaging Broiler	Itik/Itik Manila Duck/Muscovy Duck
	(1)	(2)	(3)	(4)	(5)
1	Curup	12 320	0	0	320
2	Curup Tengah	15 932	5 000	3 500	0
3	Curup Utara	1 252	0	4 000	467
4	Curup Timur	1 720	0	90 800	2 010
5	Curup Selatan	4 350	0	10 000	5 000
6	Selupu Rejang	15 270	0	0	2 285
7	Bermani Ulu	7 500	0	5 500	2 900
8	Bermani Ulu Raya	1 700	30 000	38 000	400
9	PU. Tanding	49 500	0	7 000	496
10	Binduriang	11 568	0	0	444
11	Sindang Beliti Ulu	14 013	0	0	0
12	Sindang Kelingi	4 750	0	5 000	348
13	Sindang Dataran	7 100	0	0	415
14	Kota Padang	263	0	3 250	2 500
15	Sindang Beliti Ilir	13 402	0	0	212
	<b>Rejang Lebong</b>	<b>160 640</b>	<b>35 000</b>	<b>167 050</b>	<b>17 797</b>

Sumber: Dinas Pertanian dan Perikanan Kab. Rejang Lebong

Source: Dinas Pertanian dan Perikanan Kab. Rejang Lebong

**Tabel**  
**Table**

**5.4.3**

**Jumlah Ternak yang Dipotong Menurut Kecamatan dan Jenis Ternak di Kabupaten Rejang Lebong, 2016**  
**Livestock Slaughtered by Sub District and Kind of Livestock in Rejang Lebong Regency, 2016**

Kecamatan	Subdistrict	Sapi Potong Beef Cattle	Kerbau Buffalo	Kambing Goat
(1)	(2)	(3)	(4)	(5)
1	Curup	839	160	590
2	Curup Tengah	5	5	190
3	Curup Utara	6	6	223
4	Curup Timur	3	3	134
5	Curup Selatan	8	8	243
6	Selupu Rejang	0	0	660
7	Bermani Ulu	0	0	76
8	Bermani Ulu Raya	9	9	189
9	PU. Tanding	9	9	186
10	Binduriang	4	4	85
11	Sindang Beliti Ulu	4	4	89
12	Sindang Kelingi	10	10	63
13	Sindang Dataran	0	8	135
14	Kota Padang	0	5	123
15	Sindang Beliti Ilir	0	9	85
<b>Rejang Lebong</b>		<b>897</b>	<b>240</b>	<b>3 071</b>

Sumber: Dinas Pertanian dan Perikanan Kab. Rejang Lebong

Source: Dinas Pertanian dan Perikanan Kab. Rejang Lebong



5.5 PERIKANAN/*FISHERY*

**Tabel 5.5.1** Jumlah Rumah Tangga Perikanan Tangkap Menurut Kecamatan dan Subsektor di Kabupaten Rejang Lebong, 2015 dan 2016  
**Table 5.5.1** *Number of Fish Capture Households by Subdistrict and Subsector in Rejang Lebong Regency, 2015 and 2016*

Kecamatan	Subdistrict	Perairan Umum <i>Inland Water</i>	
		2015	2016
(1)	(2)	(4)	(5)
1	Curup	0	0
2	Curup Tengah	0	0
3	Curup Utara	52	53
4	Curup Timur	0	0
5	Curup Selatan	0	0
6	Selupu Rejang	0	0
7	Bermani Ulu	0	0
8	Bermani Ulu Raya	24	33
9	PU. Tanding	35	42
10	Binduriang	0	0
11	Sindang Beliti Ulu	0	0
12	Sindang Kelingi	0	0
13	Sindang Dataran	0	0
14	Kota Padang	0	0
15	Sindang Beliti Ilir	0	0
<b>Rejang Lebong</b>		<b>111</b>	<b>128</b>

Sumber: Dinas Pertanian dan Perikanan Kab. Rejang Lebong

Source: Dinas Pertanian dan Perikanan Kab. Rejang Lebong

**Tabel 5.5.2** **Produksi Perikanan Tangkap Menurut Kecamatan dan Subsektor di Kabupaten Rejang Lebong (ton), 2015 dan 2016**  
**Table 5.5.2** **Production of Fish Capture by Subdistrict and Subsector in Rejang Lebong Regency (ton), 2015 and 2016**

	Kecamatan <i>Subdistrict</i>	Perairan Umum <i>Inland Water</i>	
		2015	2016
	(1)	(4)	(5)
1	Curup	0	0
2	Curup Tengah	0	0
3	Curup Utara	0	0
4	Curup Timur	0	0
5	Curup Selatan	0	0
6	Selupu Rejang	0.4	0.6
7	Bermani Ulu	0	0
8	Bermani Ulu Raya	0	0
9	PU. Tanding	0.2	0.6
10	Binduriang	0	0
11	Sindang Beliti Ulu	0	0
12	Sindang Kelingi	0	0
13	Sindang Dataran	0	0
14	Kota Padang	0	0
15	Sindang Beliti Ilir	0	0
<b>Rejang Lebong</b>		<b>0.6</b>	<b>1.2</b>

Sumber: Dinas Pertanian dan Perikanan Kab. Rejang Lebong

Source: Dinas Pertanian dan Perikanan Kab. Rejang Lebong

**Tabel 5.5.3** Jumlah Rumah Tangga Perikanan Budidaya Menurut Kecamatan dan Jenis Budidaya di Kabupaten Rejang Lebong, 2016  
**Table 5.5.3** *Number of Aquaculture Households by Subdistrict and Type of Aquaculture in Rejang Lebong Regency, 2016*

	Kecamatan Subdistrict	Kolam Fresh Water Pond	Keramba Cage	Jumlah Total
	(1)	(4)	(5)	(8)
1	Curup	0	0	0
2	Curup Tengah	0	0	0
3	Curup Utara	0	0	0
4	Curup Timur	0	0	0
5	Curup Selatan	0	15	15
6	Selupu Rejang	0	0	0
7	Bermani Ulu	0	0	0
8	Bermani Ulu Raya	0	0	0
9	PU. Tanding	49	0	49
10	Binduriang	0	0	0
11	Sindang Beliti Ulu	0	0	0
12	Sindang Kelingi	0	0	0
13	Sindang Dataran	0	0	0
14	Kota Padang	0	0	0
15	Sindang Beliti Ilir	0	0	0
	<b>Rejang Lebong</b>	<b>49</b>	<b>15</b>	<b>64</b>

Sumber: Dinas Pertanian dan Perikanan Kab. Rejang Lebong

Source: Dinas Pertanian dan Perikanan Kab. Rejang Lebong

**Tabel**  
**Table** 5.5.4

**Produksi Perikanan Tangkap Menurut Kecamatan dan Subsektor di Kabupaten Rejang Lebong (ton), 2016**  
**Production of Fish Capture by Subdistrict and Subsector in Rejang Lebong Regency (ton), 2016**

	<b>Kecamatan</b>	<b>Subdistrict</b>	<b>Kolam Fresh Water Pond</b>	<b>Keramba Cage</b>	<b>Jumlah Total</b>
	(1)	(4)	(5)	(8)	
1	Curup	1,099			1,099
2	Curup Tengah	584			584
3	Curup Utara	1,726		877	2,603
4	Curup Timur	398			398
5	Curup Selatan	2,437			2,437
6	Selupu Rejang	65			65
7	Bermani Ulu	793			793
8	Bermani Ulu Raya	1,111			1,111
9	PU. Tanding	3,225			3,225
10	Binduriang				-
11	Sindang Beliti Ulu				-
12	Sindang Kelingi				-
13	Sindang Dataran				-
14	Kota Padang	1,565			1,565
15	Sindang Beliti Ilir				-
	<b>Rejang Lebong</b>	<b>13,003</b>		<b>877</b>	<b>13,880</b>

Sumber: Dinas Pertanian dan Perikanan Kab. Rejang Lebong

Source: Dinas Pertanian dan Perikanan Kab. Rejang Lebong

## 5.6 KEHUTANAN/FORESTY

**Tabel**  
**Table**      **5.6.1**      **Luas Hutan menurut Fungsinya dan Kabupaten/Kota (Ha), 2016**  
**The Area of Forest by Function and Regency/ Municipality (Ha), 2016**

Uraian <i>Discription</i>	Luas
-1	-3
<b>A. Kawasan Suaka Alam/Sanctuary Reserve Area</b>	
Taman Nasional National Parks	25 813,90
Cagar Alam Nature Preserve	0,60
Taman Wisata Alam Natural Park	6 677,90
Taman Buru/Game Hunting Park	0,00
Taman Hutan Raya Forest Park	0,00
<b>B. Hutan Lindung Protection Forest</b>	<b>20 830,40</b>
<b>C. Hutan Produksi Terbatas/Limited Production Forest</b>	<b>125,40</b>
<b>D. Hutan Produksi Tetap Permanent Production Forest</b>	<b>0,00</b>
<b>E. Konservasi Conservation</b>	<b>0,00</b>

Sumber: Dinas Pertanian dan Perikanan Kab. Rejang Lebong

Source: Dinas Pertanian dan Perikanan Kab. Rejang Lebong

**Tabel** 5.6.2 **Produksi Kayu Hutan Menurut Jenis Produksi di Kabupaten Rejang Lebong (m3), 2013–2016**  
**Table** 5.6.2 **Timber Production by Type of Product in Rejang Lebong Regency (m3), 2013–2016**

Tahun Year	Kayu Bulat Logs	Kayu Gergajian Sawn Timber
(1)	(2)	(3)
2013	-	-
2014	-	801,19
2015	-	1 133,85
2016	3 271,40	2 632,03

Sumber : Dinas Kehutanan Provinsi Bengkulu  
 Source : The Forest Service of Bengkulu Province

**Tabel 5.6.3** Harga Produsen Hasil Hutan di Kabupaten Rejang Lebong, 2016  
**Table** *Producer Price of Forest Products in Rejang Lebong Regency, 2016*

		( Rp )
Jenis Produksi	Satuan	2016
(1)	(2)	(3)
Rotan Sego	Kg	1 800
Rotan Manau (5 cm)	Btg	13 000
Rotan Kesur	Btg	8 000
Kulit Kayu Manis	Kg	1 800
K e m i r i	Kg	4 000
Kayu Logs:		
- Meranti	M <sup>3</sup>	4 500 000
- Rimba Campuran	M <sup>3</sup>	1 600 000
- Kayu Indah	M <sup>3</sup>	
- Kayu Sengon	M <sup>3</sup>	300 000
Bambu	Btg	25 000
Rebung	Kg	1 500
Kayu Bakar	Karung	60 000
Madu Lebah	250 ml	75 000

Sumber/Source : Dinas Lingkungan Hidup Kab. Rejang Lebong

**Tabel** Harga Pasar Komoditi Kehutanan di Kabupaten Rejang Lebong, 2016  
**Table** 5.6.4 *Market Price of Forestry Commodities in Rejang Lebong Regency, 2016*

Jenis Produksi	Satuan	Harga	
		Terendah	Tertinggi
		(3)	(4)
(1)	(2)	(3)	(4)
I. Hasil Hutan Kayu			
1. Meranti	M <sup>3</sup>	4 000 000	4 500 000
2. Rimba Campuran	M <sup>3</sup>	1 800 000	2 200 000
3. Kayu Indah	M <sup>3</sup>		
4. Kayu Sengon	M <sup>3</sup>	300 000	350 000
5. Kayu Karet	M <sup>3</sup>	400 000	450 000
II. Hasil Hutan Non Kayu			
1. Damar	Kg	-	-
2. Rotan			
- Rotan Manan	Btg	48 000	52 000
- Rotan Kesum	Kg	8 000	10 000
- Rotan Sego	Kg	8 000	8 500
- Rotan Cacing	Kg	-	-

Sumber/Source :Dinas Lingkungan Hidup Kab. Rejang Lebong



# INDUSTRI, PERTAMBANGAN, ENERGI DAN KONSTRUKSI

Industry, Mining, Energy, and Construction

BAB  
CHAPTER

6

## Jumlah Pelanggan, 2016

Number of Customers, 2016

68.736



## Jumlah Daya Listrik Tersambung, 2016

Number of Installed Capacities, 2016


63.672.920 VA



## Jumlah Kwh Listrik Terjual, 2016

Number of Kwh Sold, 2016

89.935,507 Mwh



## Nilai listrik yang terjual

Electricity Value

Rp. 65.033.157.902



<https://rejanglebongkab.bps.go>

**PENJELASAN TEKNIS**

1. Pengumpulan data industri besar dan sedang dilakukan melalui Survei Industri Besar dan Sedang yang dilaksanakan setiap tahun secara lengkap (sensus) sejak tahun 1975. Survei Industri Besar dan Sedang mencakup semua perusahaan industri yang mempunyai tenaga kerja 20 orang atau lebih dengan menggunakan kuesioner II A.
2. Klasifikasi industri yang digunakan dalam survei ini berdasar kepada Klasifikasi Baku Lapangan Usaha Indonesia (KBLI). KBLI adalah klasifikasi lapangan usaha yang berdasar kepada *International Standard Industrial Classification of All Economic Activities* (ISIC) revisi 4 yang telah disesuaikan dengan kondisi Indonesia.
3. **Industri manufaktur** adalah suatu kegiatan ekonomi yang melakukan kegiatan mengubah suatu barang dasar secara mekanis, kimia, atau dengan tangan sehingga menjadi barang jadi/setengah jadi, dan atau barang yang kurang nilainya menjadi barang yang lebih tinggi nilainya, dan sifatnya lebih dekat kepada

**TECHNICAL NOTES**

1. *Data collection of large and medium scale manufacturing is conducted through The Large and Medium Manufacturing Establishment Survey that has been done annually for all industries (census) since 1975. Large and Medium Manufacturing Establishment Survey covers all manufactures/industries with 20 workers or more by questionnaire II A.*
2. *The industrial classification adopted in this survey refers to the Klasifikasi Baku Lapangan Usaha Indonesia (KBLI). KBLI is classification of economic activities based on the International Standard Industrial Classification of All Economic Activities (ISIC rev 4) that has been modified according to the local condition in Indonesia.*
3. **Manufacturing industry** is defined as an economic activity processing basic goods mechanically, chemicals or manually into final or intermediate goods. It is also defined as processing of lower value goods into higher value goods as final or intermediate products. The activities also include services for

## INDUSTRY, MINING, ENERGY, AND CONSTRUCTION

pemakai akhir. Termasuk dalam kegiatan ini adalah jasa industri dan pekerjaan perakitan.

4. **Jasa industri** adalah kegiatan industri yang melayani keperluan pihak lain. Pada kegiatan ini bahan baku disediakan oleh pihak lain sedangkan pihak pengolah hanya melakukan pengolahannya dengan mendapat imbalan sebagai balas jasa (upah maklon).
5. **Perusahaan atau usaha industri** adalah suatu unit (kesatuan) usaha yang melakukan kegiatan ekonomi, bertujuan menghasilkan barang atau jasa, terletak pada suatu bangunan atau lokasi tertentu, dan mempunyai catatan administrasi tersendiri mengenai produksi dan struktur biaya serta ada seorang atau lebih yang bertanggung jawab atas usaha tersebut.
6. Industri manufaktur dikelompokkan ke dalam 4 golongan berdasarkan banyaknya pekerja, yaitu: industri besar (100 orang pekerja atau lebih), industri sedang/menengah (20–99 orang pekerja), industri kecil (5–19 orang pekerja), dan industri mikro (1–4 orang pekerja).

*manufacturing and assembling.*

4. **Services for manufacturing** is defined as a manufacturing activity which serving other manufacturing establishments. In this case, raw materials are supplied by others while the workers are paid as a compensation for processing raw materials.
5. **A manufacturing establishment** is defined as a production unit engaged in economic activity, producing goods or services, located in a building or in a certain location, keeping a business record concerning the production and cost structure, and having a person or more that are responsible to those activities.
6. *Manufacturing industries are categorized into four groups, based on the number of employees: large scale manufacturing (100 employees or more), medium scale manufacturing (20–99 employees), small scale manufacturing (5–19 employees), and micro industry (1–4 employees).*

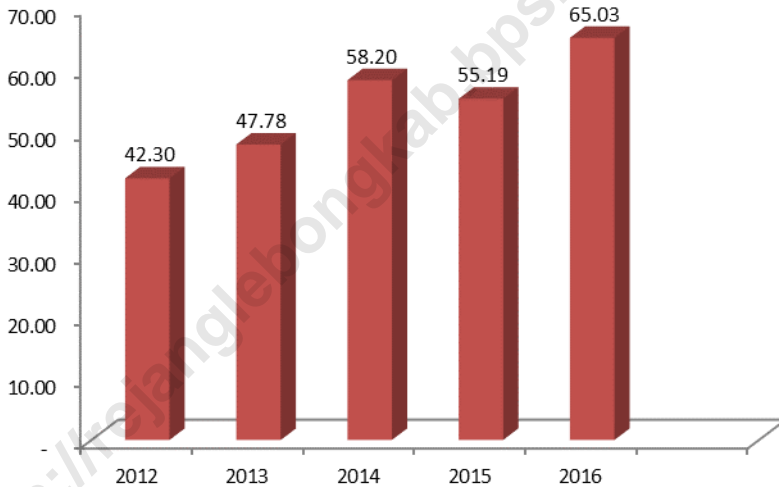
## INDUSTRI, PERTAMBANGAN, ENERGI, DAN KONSTRUKSI

- |   |   |
|---|---|
| 7. Pelanggan adalah individu atau kelompok, baik rumah tangga, perusahaan atau institusi non profit yang membeli air bersih dari perusahaan air bersih. | 7. <i>Customers are individuals or groups, whether household, company or non-profit institutions that buy water supply from water supply establishment.</i> |
| 8. Air disalurkan adalah volume air bersih dari perusahaan air bersih   | 8. <i>Distributed water is the volume of water supply from water supply establishment.</i>  |

<https://rejanglebongkab.bps.go.id>

ULASAN	DESCRIPTION
<b>Industri</b>	<b>Industry</b>
Menurut pengelompokan BPS (Badan Pusat Statistik) sektor industri dikelompokkan ber-dasarkan banyaknya tenaga kerja yang diserap oleh perusahaan/ usaha, adapun pengelompokan-nya adalah sebagai berikut:	<i>According to BPS , industrial sectors are grouped according to how many workers are absorbed by the company / business, while the classification is as follows:</i>
a. Industri besar, tenaga kerja > 100 orang; b. Industri sedang, tenaga kerja 20 s/d 99 orang; c. Industri kecil , tenaga kerja 5 s/d 19 orang; d. Industri rumah tangga, tenaga kerja 1 s/d 4 orang.	a. <i>Large Scale Manufacturing, labor &gt; 100 people;</i> b. <i>Medium Scale Manufacturing, labor 20-99 people;</i> c. <i>Small Scale Manufacturing, labor 5-19 persons;</i> d. <i>Household Industry, labor 1-4 people.</i>
Berdasarkan informasi yang bersumber dari Dinas Perindustrian dan Perdagangan Kabupaten Rejang Lebong, di Kabupaten Rejang Lebong pada tahun 2016 tercatat sebanyak 469 unit usaha industri yang menyerap 1.698 orang tenaga kerja.	<i>Based on information sourced from Manufacturing and Trading Services of Rejang Lebong Regency, recorded in 2016 that there were 469 manufacturing units which absorb 1.698 workers.</i>
<b>Listrik</b>	<b>ElectriMunicipality</b>
Di Kabupaten Rejang Lebong pada tahun 2016 pelanggan listrik sebanyak 60.111 pelanggan. Adapun produksi listrik yang terjual sebanyak 87.927.611 KWH sedangkan daya listrik yang tersambung 63.072.920 VA.	<i>There are 60.111 customers of electriMunicipality in Rejang Lebong Regency. The production of electriMunicipality sold as many as 87.927.611 KWH while electrical power connected only at 63.072.920 VA.</i>

**Gambar 6.1**  
**Picture** **Nilai Penjualan Listrik di Kabupaten Rejang Lebong (Milyar Rupiah), 2012-2016**  
**Value of Electricity Sales in Rejang Lebong Regency (Billion Rupiah), 2012-2016**



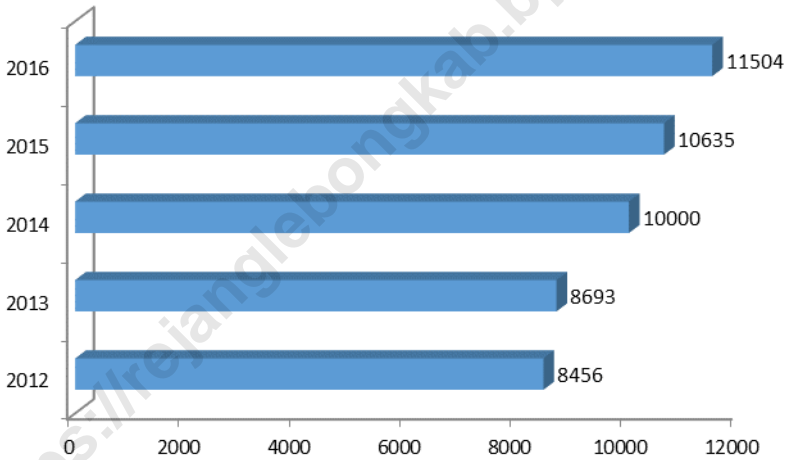
**PDAM**

Jumlah pelanggan pada tahun 2016 sebanyak 11.504 pelanggan sedangkan pada tahun 2015 ada 10.736 pelanggan artinya terjadi kenaikan jumlah pelanggan sebesar 7,15 persen. Volume air yang terjual meningkat, pada tahun 2015 sebanyak 2.534.039 m<sup>3</sup> menjadi 2.737.766 m<sup>3</sup> pada tahun 2016. Ini berarti bahwa terjadi peningkatan volume sebesar 8,04 persen.

**Region Water Company**

*Number of consumers in 2016 as many as 11.504 customers while in 2015 there were 10.736 customers means an increase in the number of customers by 7,15 percent. While the volume of water that were sold, in the year 2015 as many as 2.534.039 m<sup>3</sup> to 2.737.766 m<sup>3</sup> in 2016, it means that a increased in volume of 8,04 percent.*

**Gambar** 6.2 **Jumlah Pelanggan PDAM di Kabupaten Rejang Lebong, 2012-2016**  
**Picture** 6.2 **The Number of Water Supply Consumers in Rejang Lebong Regency, 2012-2016**





6.1 INDUSTRI/INDUSTRY

**Tabel 6.1.1** Jumlah Perusahaan, Tenaga Kerja, dan Nilai Produksi Menurut Klasifikasi Industri di Kabupaten Rejang Lebong, 2016  
*Number of Establishment, Employees, and Production Value by Industrial Classification in Rejang Lebong Regency, 2016*

Klasifikasi Industri <i>Industrial Classification</i>	Perusahaan <i>Establishments</i>	Tenaga Kerja <i>Employee</i>	Nilai Produksi <i>Production Value</i>
(1)	(2)	(3)	(4)
Kerajinan	39	128	8,937,122,000.000
Kimia dan Bahan bangunan	47	242	8,611,077,000.000
Logam dan Elektronika	8	25	614,160,000.000
Pangan	546	1 276	26,822,422,000.000
Sandang	9	27	1,619,675,000.000
<b>Rejang Lebong</b>	<b>649</b>	<b>1 698</b>	<b>46,604,456,000.000</b>

Sumber: Dinas Perdagangan, Koperasi, Usaha Kecil dan Menengah dan Perindustrian

Source: Dinas Perdagangan, Koperasi, Usaha Kecil dan Menengah dan Perindustrian

6.2 ENERGI/ENERGY

**Tabel** 6.2.1 **Jumlah Pelanggan Listrik PLN Kabupaten Rejang Lebong, 2015-2016**  
**Table** 6.2.1 **Number of Electricity Municipality Customer in PLN of Rejang Lebong Regency, 2015-2016**

Uraian	Jumlah Pelanggan	
	2015	2016
	(1)	(2)
Rumah Tangga/Umum	61 954	65 198
Sosial	1 108	1 166
Pemerintahan	421	439
Bisnis	1 664	1 925
Industri dan Hotel	8	8
<b>Jumlah</b>	<b>65 155</b>	<b>68 736</b>

Sumber/Source : PLN Kab. Rejang Lebong

**Tabel  
Table**

**6.2.2**

**Jumlah Pelanggan Listrik Menurut Kecamatan di Kabupaten Rejang  
Lebong, 2012–2016**  
**Number of Registered Electricity Municipality Customers by Subdistrict  
in Rejang Lebong Regency, 2012–2016**

	<b>Kecamatan Subdistrict</b>	<b>2012</b>	<b>2013</b>	<b>2014</b>	<b>2015</b>	<b>2016</b>
	(1)	(2)	(3)	(4)	(5)	(6)
1	Curup	6 889	7 147	7 358	7 581	7 806
2	Curup Utara	3 443	3 693	3 904	4 118	4 345
3	Curup Timur	4 386	4 686	4 907	5 121	5 346
4	Curup Selatan	3 324	3 574	3 785	3 999	4 251
5	Curup Tengah	7 103	7 353	7 564	7 778	8 028
6	Sindang Kelingi	3 397	3 612	3 823	4 037	4 239
7	Sindang Dataran	836	1 051	1 262	1 476	1 678
8	Kota Padang	1 239	1 469	1 680	1 894	2 096
9	Sindang Beliti Ilir	1 166	1 376	1 587	1 801	2 003
10	Bermani Ulu	1 384	1 604	1 815	2 029	2 231
11	Bermani Ulu Raya	1 953	2 183	2 394	2 608	2 860
12	Padang Ulak Tanding	2 442	2 672	2 883	3 097	3 344
13	Binduriang	1 994	2 224	2 435	2 649	2 951
14	Sindang Beliti Ulu	1 460	1 675	1 886	2 100	2 302
15	Selupu Rejang	5 789	6 004	6 215	6 429	6 631
	<b>Jumlah/Total</b>	<b>46 805</b>	<b>50 323</b>	<b>53 498</b>	<b>56 717</b>	<b>60 111</b>

Sumber/Source : PLN Kab. Rejang Lebong

Catatan : tidak termasuk pelanggan yang berada di luar kab. RL (kab. Kepahiang dan Kab. Lebong)

**Tabel 6.2.3** Jumlah Daya Listrik Tersambung Di PLN Kabupaten Rejang Lebong, 2015-2016  
**Table** *Number of Installed Capacities in PLN of Rejang Lebong Regency, 2015-2016*

( VA )

Uraian	Jumlah Daya Tersambung	
	2015	2016
(1)	(2)	(3)
Rumah Tangga/Umum	49 294 450	52 775 600
Sosial	1 840 100	1 893 650
Pemerintahan	2 056 020	2 117 820
Bisnis	4 443 250	4 974 550
Industri dan Hotel	1 311 300	1 311 300
<b>Jumlah</b>	<b>58 945 120</b>	<b>63 072 920</b>

Sumber/Source :PLN Kab. Rejang Lebong

**Tabel** 6.2.4 **Jumlah KWH Listrik Terjual di PLN Kabupaten Rejang Lebong, 2015-2016**  
**Table** *Number of KWH Sold in PLN of Rejang Lebong Regency, 2015-2016*

( KWH )

Uraian	Jumlah KWH	
	2015	2016
(1)	(2)	(3)
Rumah Tangga/Umum	73 704 901	-
Sosial	2 725 537	-
Pemerintahan	3 722 052	-
Bisnis	6 448 959	-
Industri dan Hotel	1 326 162	-
<b>Jumlah</b>	<b>87 927 611</b>	<b>89 935 507</b>

Sumber/Source : PLN Kab. Rejang Lebong

**Tabel**

**6.2.5**

**Table**

**Nilai Penjualan Listrik di Kabupaten Rejang Lebong,  
2012-2016**

**Value of Electricity Municipality Sales in Rejang Lebong  
Regency, 2012-2016**

		( Rp )
	Tahun	Nilai
	(1)	(2)
	2012	42 304 944 512
	2013	47 777 940 532
	2014	58 196 083 681
	2015	55 189 101 982
	2016	65 033 157 902

Sumber/Source : PLN Kab. Rejang Lebong

**Tabel 6.2.6** Jumlah Pelanggan dan Air yang Disalurkan Menurut Pelanggan di Kabupaten Rejang Lebong, 2016  
**Table 6.2.6** *Number of Customer and Distributed Clean Water by Type of Customers in Rejang Lebong Regency, 2016*

Pelanggan Customers	Pelanggan Customers	Air Disalurkan Distributed Water (m <sup>3</sup> )	Nilai/Value (rupiah)
(1)	(2)	(3)	(4)
Sosial/Social	234	11 023	13 603 415
Rumah Tangga/Household	10 316	190 745	454 167 735
Instansi Pemerintah Government Institution	82	19 023	59 816 615
Niaga/Trade	872	13 056	29 410 785
Industri/Industry	0	0	0
Khusus/Exclusive	0	0	0
<b>Jumlah/Total</b>	<b>11 504</b>	<b>233 847</b>	<b>556 998 550</b>

Sumber/Source : PDAM Kab. Rejang Lebong

**Tabel**  
**Table**

**6.2.7**

**Jumlah Air yang Diproduksi, Didistribusikan dan Dijual  
di Kabupaten Rejang Lebong, 2016**

**Number of Produced Water, Distributed Water, and Sold  
Water in Rejang Lebong Regency, 2016**

Bulan	Jumlah Air (m <sup>3</sup> )		
	Produksi	Distribusi	Jual
(1)	(2)	(3)	(4)
Januari	408 214	377 752	211 800
Februari	420 909	368 245	215 575
Maret	451 167	394 483	221 673
April	454 576	371 584	230 606
Mei	444 050	383 671	234 702
Juni	432 539	373 736	229 177
Juli	444 785	382 032	258 036
Agustus	415 927	352 424	216 097
September	408 649	347 057	229 098
Oktober	426 121	366 619	227 515
November	445 943	376 045	232 090
Desember	461 468	391 682	233 847
<b>Jumlah</b>	<b>5 214 348</b>	<b>4 485 330</b>	<b>2 737 766</b>
<b>2015</b>	<b>4 459 599</b>	<b>4 101 964</b>	<b>2 534 039</b>

Sumber/Source :PDAM Kab. Rejang Lebong



**Tabel**  
**Table** 6.2.8

**Jumlah Sambungan Air Minum Menurut Cabang/Unit dan Jenis Sambungan di Kabupaten Rejang Lebong, 2016**  
**Number of Water Connections by Branch/Unit and Type of Connection in Rejang Lebong Regency, 2016**

( Pelanggan )

Uraian	Sindang Kelingi	P. U. Tanding	Kota Padang	Bindu- riang (Blitar)
(1)	(2)	(3)	(4)	(5)
- Rumah Tangga	0	662	749	563
- Niaga	0	9	0	0
- Sosial	0	27	26	6
- Kran Umum	0	1	0	0
<b>Jumlah</b>	<b>0</b>	<b>699</b>	<b>775</b>	<b>569</b>
<b>2015</b>	<b>0</b>	<b>582</b>	<b>767</b>	<b>226</b>

Sumber/Source :PDAM Kab. Rejang Lebong

## Lanjutan Tabel/Table Continued 6.4.2

( Pelanggan )

Uraian	Sindang Dataran	Selupu Rejang	Sindang Beliti Ilir	Kampung Melayu
(1)	(6)	(7)	(8)	(9)
- Rumah Tangga	0	348	0	624
- Niaga	0	0	0	0
- Sosial	0	14	0	21
- Kran Umum	0	0	0	0
<b>Jumlah</b>	<b>0</b>	<b>362</b>	<b>0</b>	<b>645</b>
<b>2015</b>	<b>0</b>	<b>580</b>	<b>0</b>	<b>226</b>

Sumber/Source :PDAM Kab. Rejang Lebong

Lanjutan Tabel/Table Continued 6.4.2

Uraian	( Pelanggan )			
	Curup, Curup Timur, Curup Tengah dan Curup Utara	Batu Ampar	Kampung Delima	BTN Depag
(1)	(10)	(11)	(12)	(13)
- Rumah Tangga	6 197	71	7 481	461
- Niaga	822	0	1	0
- Sosial	112	1	13	10
- Kran Umum	14	0	4	0
<b>Jumlah</b>	<b>7 145</b>	<b>72</b>	<b>7 499</b>	<b>471</b>
<b>2015</b>	<b>0</b>	<b>580</b>	<b>0</b>	<b>226</b>

Sumber/Source :PDAM Kab. Rejang Lebong

**Tabel**  
**Table** 6.2.9

**Jumlah Konsumen Air Minum yang Terjual dan Pendapatan  
di Kabupaten Rejang Lebong, 2012-2016**  
**Number of Customers, Water Sold and Income  
in Rejang Lebong Regency, 2012-2016**

<b>Tahun Year</b>	<b>Konsumen Customer</b>	<b>Air yang Terjual (m<sup>3</sup>) Sold Water (m<sup>3</sup>)</b>	<b>Pendapatan (Rp) Income (Rp)</b>
<b>(1)</b>	<b>(2)</b>	<b>(3)</b>	<b>(4)</b>
2012	8 456	2 178 826	3 449 053 705
2013	8 693	2 326 813	3 555 978 675
2014	10 000	2 411 402	5 402 468 390
2015	10 635	2 534 039	5 958 125 510
2016	11 504	2 737 766	6 466 786 105

Sumber/Source :PDAM Kab. Rejang Lebong

**Tabel**  
**Table** 6.2.10

**Jumlah Pelanggan, Pemakaian, dan Nilai Air Minum Menurut Jenis Pelanggan di Kabupaten Rejang Lebong, 2015-2016**  
*Number of Customers, Water Distributed, and Sales by Type of Customers in Rejang Lebong Regency, 2015-2016*

<b>Jenis Pelanggan</b> <b>Customer Type</b>	<b>2015</b>	<b>2016</b>
<b>(1)</b>	<b>(2)</b>	<b>(3)</b>
Sosial		
- Umum (Kran Umum MCK)	24	19
- Khusus (Masjid, dsb)	203	222
Non Niaga	9 558	10 431
Niaga	850	832
<b>Jumlah</b>	<b>10 635</b>	<b>11 504</b>

Sumber/Source :PDAM Kab. Rejang Lebong

**Tabel 6.2.11** **Tarif Air Minum Menurut Jenis Pelanggan dan Tingkat Pemakaian di Kabupaten Rejang Lebong, 2016**  
**Water Supply Tariff by Type of Customers and Level of Usage in Rejang Lebong Regency, 2016**

Kelompok Pelanggan <i>Customer Group</i>	Beban Tetap (Rp) <i>Fixed Expenses (Rp)</i>	Proporsi tarif terhadap tingkat biaya <i>The proportion of tariffs against the cost level</i>			
		Untuk konsumsi 0-10 m3/bln (rp)	Untuk konsumsi 11-20 m3/bln (rp)	Untuk konsumsi 21-30 m3/bln (rp)	Untuk konsumsi 31 m3 ke atas/bln (rp)
		(3)	(4)	(5)	(6)
Kelompok I					
a. Tempat Ibadah	15 000				
b. KU, HU, KWU, WCU	16 000	980	980	980	980
c. Terminal Air	16 000				
Kelompok II					
a. RSS	15 000				
b. Panti, Yayasan	16 000				
c. Sekolah	17 500	925	985	1 050	1 110
d. Rumah Sakit	28 500				
e. IP/ABRI Tk kec/desa	15 000				
Kelompok III					
a. R, Selain R, Mewah/RSS	16 000	1 150	1 495	1 865	2 240
b. NK, IRT	17 000	2 100	2 350	2 685	2 790
c. IP/ABRI Tk II	18 000	1 660	1 660	1 970	2 215
Kelompok IV					

## INDUSTRI, PERTAMBANGAN, ENERGI, DAN KONSTRUKSI

a. R, Mewah	18 000	1 150	2 030	2 275	2 770
b. Industri, NB	33 500	2 275	2 830	3 500	3 570

### Kelompok Khusus

a. A, K, Renang	60 000				
b. Pabrik, AMDK	35 000	2 275	2 830	3 140	3 600
c. Terminal Induk	60 000				
d. Selain I-IV					

---

Sumber/Source :PDAM Kab. Rejang Lebong

<https://rejanglebongkab.bps.go>



## Koperasi di Kabupaten Rejang Lebong, 2016

*Cooperatives in Rejang Lebong Regency, 2016*



**185 Unit**

<https://rejanglebongkab.bps.go>

**PENJELASAN TEKNIS**

1. Sistem pencatatan Statistik Ekspor dan Impor adalah “*General Trade*” dengan wilayah pencatatan meliputi seluruh wilayah kepabeanan Indonesia.
2. Pengesahan dokumen kepabeanan ekspor dan impor dilakukan oleh Bea dan Cukai berdasarkan Persetujuan Muat/Bongkar Barang.
3. Data ekspor berasal dari dokumen kepabeanan BC 3.0 atau yang disebut dokumen Pemberitahuan Ekspor Barang (PEB) yang diisi oleh eksportir.
4. Data impor berasal dari dokumen kepabeanan BC 2.0 atau yang disebut dokumen Pemberitahuan Impor Barang (PIB), Pemberitahuan Impor Barang Khusus (PIBK), Pemberitahuan Pabean Free Trade Zone (PPFTZ) dan dokumen kepabeanan BC 2.3 yang mencatat impor barang dari Luar Negeri ke Kawasan Berikat.
5. Barang-barang yang dikirim ke luar negeri untuk diolah dicatat sebagai ekspor, sedangkan hasil olahan yang

**TECHNICAL NOTES**

1. *The recording of export and import statistics is based on General Trade System covering all Indonesian customs areas.*
2. *The legalization of customs export and import documents is conducted by the Customs and Excise Office.*
3. *The export data are compiled based on customs export documents BC 3.0 or known as Export Declarations (PEB), filled by exporters.*
4. *The import data are compiled based on customs import documents BC 2.0 or known as Import Declarations Form (PIB), Import Declarations Form for Special Commodity (PIBK), Customs Declaration Form for Free Trade Zone (PPFTZ), and customs import documents BC 2.3 which records import goods from foreign country to Bounded Zones Area.*
5. *Goods send abroad for processing purposes are recorded as export while its product sent to Indonesia*

## TRADE

dikembalikan ke Indonesia dicatat sebagai impor.

*are recorded as import.*

6. Barang-barang luar negeri yang diolah di dalam negeri dicatat sebagai barang impor meskipun barang olahan tersebut akan kembali ke luar negeri.
  7. Barang-barang yang tidak dicakup dalam pencatatan:
    - a. Pakaian dan barang-barang perhiasan penumpang.
    - b. Barang-barang bawaan penumpang dari/ke luar negeri untuk dipakai sendiri, kecuali lemari es, pesawat televisi, dan sebagainya.
    - c. Barang-barang untuk keperluan perwakilan kedutaan suatu negara.
    - d. Barang-barang ekspedisi dan ekshibisi atau pameran.
    - e. Barang-barang untuk militer yang diimpor langsung oleh angkatan bersenjata
    - f. Pembungkus/peti kemas untuk diisi kembali.
    - g. Uang dan surat-surat berharga.
    - h. Barang-barang contoh
  8. Sistem pengolahan dokumen impor/ekspor Indonesia adalah sistem "Carry Over" yaitu dokumen ditunggu selama satu bulan, setelah
6. *Foreign goods processed in Indonesia are still recorded as imports although the products will be sent to abroad.*
  7. *The following goods are not included in the statistics:*
    - a. *Clothings and passengers' jewelry.*
    - b. *Luggage of passengers for own use, except refrigerators, television sets, etc.*
    - c. *Goods imported/exported for the use of foreign representative countries/embassies.*
    - d. *Goods for expeditions, and shows or exhibitions.*
    - e. *Military goods directly imported by the Armed Forces.*
    - f. *Packings/containers to be refilled.*
    - g. *Bank notes and securities*
    - h. *Sample goods*
  8. *The carry-over system is used in processing Indonesian export and import documents. Documents are processed one month after the*

bulan berjalan, sedangkan dokumen-dokumen yang terlambat akan diolah pada bulan berikutnya. Dengan demikian dokumen bulan-bulan sebelumnya yang terlambat diterima dan masuk pada bulan berjalan, diperlakukan sebagai dokumen bulan pengolahan.

*current month, while those received later will be processed for the succeeding month. This means previous documents received in the current month will be treated as processed documents.*

9. **Pelabuhan Muat** adalah pelabuhan darimana barang diangkut ke luar negeri atau diekspor
10. **Negara tujuan** adalah negara tujuan akhir yang diketahui untuk barang ekspor yang dikirim ke luar negeri
11. **Jenis komoditi** adalah barang ekspor yang dicatat sesuai kode *Harmonized System* (HS)

9. ***Port of loading*** is port where the goods are transported out of the country or exported.
10. ***Country of destination*** is country that is known to export goods sent abroad.
11. ***Type commodity*** is exported goods recorded based on *Harmonized System* (HS) code.

**ULASAN**

**DESCRIPTION**

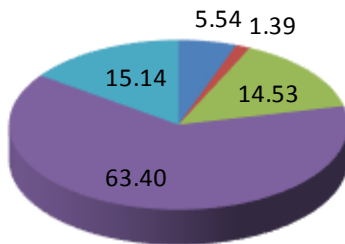
**Perdagangan**

**Trade**

Jumlah penerbitan perizinan baru dan perpanjangan yang dikeluarkan oleh Dinas Penanaman Modal dan Pelayanan terpadu Satu Pintu pada tahun 2016 sebanyak 417 buah dan didominasi oleh Bentuk Usaha Lain (BUL) (291) dan CV (82).

*The number of new licensing issuance and renewal issued by One Stop Service Office of 2016 as many as 417 and dominated by Other Businesses (BUL) (291) and CV (82).*

**Gambar** **Persentase Penerbitan Perizinan Baru dan Perpanjangan di**  
**Picture** **7.1 Kabupaten Rejang Lebong, 2016**  
**Percentage of Issuance of New Permits and Extensions in**  
**Rejang Lebong Regency, 2016**



- Perseroan Terbatas
- Persekutuan Komanditer (CV)
- Perorangan (PO)
- Bentuk Usaha Lain (BUL)
- Koperasi

Dalam publikasi ini disajikan data jumlah pedagang di Kabupaten Rejang Lebong sesuai dengan kecamatan. Pada tahun 2015, jumlah pedagang sebanyak 9.420.

### **Koperasi**

Pada publikasi ini juga ditampilkan informasi mengenai perkembangan koperasi selama tahun 2016. Pada tahun 2016, di Kabupaten Rejang Lebong terdapat 132 koperasi yang aktif dan 53 koperasi yang vakum/tidak aktif dengan jumlah anggota sebanyak 16.371 orang.

*In this publication is presented data on the number of traders in Rejang Lebong district in accordance with the district. By 2015, the number of merchants is 9,420.*

### **Cooperative**

*In this publication also displayed information about cooperatives development during 2015. In 2015, in Rejang Lebong there are 126 active cooperatives and 52 cooperatives that vacuum/inactive with total membership about 14.143 people.*

**Jumlah Penerbitan Perizinan Baru dan Perpanjangan di Kabupaten  
Rejang Lebong, 2012–2016**

**Tabel 7.1**  
**Table** *Number of New Licensing Issuance and Renewal in Rejang Lebong  
Regency, 2012–2016*

<b>Type Badan Hukum</b> <i>Type of Business Entity</i>	<b>2012</b>	<b>2013</b>	<b>2014</b>	<b>2015</b>	<b>2016</b>	<b>Jumlah</b>
(1)	(2)	(3)	(4)	(5)	(6)	(7)
1 Perseroan Terbatas	18	13	12	26	39	108
2 Koperasi	3	8	6	5	5	27
3 Persekutuan Komanditer (CV)	65	56	33	47	82	283
4 Persekutuan Firma (FA)	-	-	-	-	-	0
5 Perorangan (PO)						1
	353	343	281	258	-	235
6 Bentuk Usaha Lain (BUL)	2	1	1	-	291	295
<b>Jumlah/Total</b>	<b>441</b>	<b>421</b>	<b>333</b>	<b>336</b>	<b>417</b>	<b>1948</b>

Sumber/Source : Dinas Perdagangan, Koperasi, Usaha Kecil dan Menengah dan Perindustrian



**Tabel**  
**Table**

7.2

**Jumlah Pedagang Menurut Kecamatan di Kabupaten Rejang  
Lebong, 2016**  
**Number of Merchants by Subdistrict in Rejang Lebong  
Regency, 2016**

	<b>Kecamatan</b>	<b>Subdistrict</b>	<b>Jumlah Total</b>
	(1)		(5)
1	Curup		1 600
2	Curup Utara		-
3	Curup Timur		-
4	Curup Selatan		225
5	Curup Tengah		-
6	Sindang Kelingi		600
7	Sindang Dataran		1 500
8	Kota Padang		700
9	Sindang Beliti Ilir		200
10	Bermani Ulu		500
11	Bermani Ulu Raya		495
12	Padang Ulak Tanding		1 300
13	Binduriang		700
14	Sindang Beliti Ulu		200
15	Selupu Rejang		1 400
<b>Rejang Lebong</b>			<b>9 420</b>

Sumber/Source : Dinas Perdagangan, Koperasi, Usaha Kecil dan Menengah dan Perindustrian

Tabel

7.3

**Jumlah Sarana Perdagangan Menurut Jenisnya di Kabupaten Rejang Lebong, 2012–2016**

Table

**Number of Trading Facilities by Type of Facility in Rejang Lebong Regency, 2012–2016**

<b>Sarana Perdagangan Facilities</b>	<b>Trading</b>	<b>2012</b>	<b>2013</b>	<b>2014</b>	<b>2015</b>	<b>2016</b>
(1)		(2)	(3)	(4)	(5)	(6)
<i>Pasar/Market</i>						
Tradisional (harian)		5	5	5	5	6
Tradisional (mingguan)		22	22	22	22	22
Toko/Store		284	366	274	311	-
Kios		93	139	176	218	-
Warung		141	171	211	245	-
<b>Jumlah/Total</b>		<b>545</b>	<b>703</b>	<b>688</b>	<b>801</b>	<b>-</b>

Sumber: Dinas Perdagangan, Koperasi, Usaha Kecil dan Menengah dan Perindustrian

Source: Dinas Perdagangan, Koperasi, Usaha Kecil dan Menengah dan Perindustrian

**Tabel 7.4**  
**Table** **Banyaknya Koperasi Aktif dan Vakum di Kabupaten Rejang Lebong, 2016**  
**Number of Active and Non-Active Cooperatives in Rejang Lebong Regency, 2016**

( Buah )			
Uraian	Aktif	Vakum/ Tidak Aktif	Jumlah
(1)	(2)	(3)	(4)
Koperasi Unit Desa (KUD)	12	9	21
Koperasi Pegawai Negeri	46	9	55
Koperasi Wanita	5	1	6
Koperasi Seba Usaha	28	10	38
Koperasi Karyawan	3	4	7
Koperasi Angkutan Darat	5	1	6
Koperasi Pondok Pesantren	1	0	1
Koperasi Perkebunan	0	2	2
Koperasi Simpan Pinjam	8	1	9
Koperasi Asuransi	0	1	1
Koperasi Pertanian	5	6	11
Koperasi Industri Kerajinan	1	3	4
Koperasi Pedagang Pasar	1	1	2
Koperasi Polri	1	0	1
Koperasi Mahasiswa	1	0	1
Koperasi Sekunder	1	1	2
Koperasi Pensiunan	1	0	1
Koperasi Peternak	1	0	1
Koperasi Lainnya	12	4	16
<b>Jumlah</b>	<b>132</b>	<b>53</b>	<b>185</b>

Sumber/Source : Dinas Perdagangan, Koperasi, Usaha Kecil dan Menengah dan Perindustrian

**Tabel 7.5** Perkembangan Koperasi Menurut Jenis Koperasi di Kabupaten Rejang Lebong, 2016  
*Progress of Cooperatives by Type in Rejang Lebong Regency, 2016*

Jenis Koperasi	Jumlah (Buah)	Anggota Orang	Modal Sendiri Rp (000)	Modal Luar Rp (000)
(1)	(2)	(3)	(4)	(5)
Koperasi Unit Desa (KUD)	21	2,218	1,634,861	4,763,773
Koperasi Pegawai Negeri	55	4,660	31,759,355	17,408,654
Koperasi Wanita	6	503	2,696,830	544,729
Koperasi Seba Usaha	38	2,034	3,606,377	1,455,196
Koperasi Karyawan	7	649	841,297	182,990
Koperasi Angkutan Darat	6	1,102	1,883,211	152,930
Koperasi Pondok Pesantren	1	26	5,415	75,310
Koperasi Perkebunan	2	56	58,610	37,000
Koperasi Simpan Pinjam	9	955	3,867,369	2,817,846
Koperasi Asuransi	1	34	9,250	0
Koperasi Pertanian	11	824	202,215	758,238
Koperasi Industri Kerajinan	4	144	17,249	300,799
Koperasi Pedagang Pasar	2	138	162,928	74,800
Koperasi Polri	1	404	848,446	661,547
Koperasi Mahasiswa	1	1,123	75,018	0
Koperasi Sekunder	2	36	439,225	610,107
Koperasi Pensiunan	1	196	157,545	33,300
Koperasi Peternak	1	22	50,543	6,722
Koperasi Lainnya	16	1,247	4,295,200	1,624,918
Jumlah	185	16,371	52,610,944	31,508,859

Sumber/Source :Dinas Perdagangan, Koperasi, Usaha Kecil dan Menengah dan Perindustrian

Lanjutan Tabel/Table Continued 7.7

Jenis Koperasi	Asset Rp (000)	Volume Usaha Rp (000)	SHU Rp (000)
(1)	(6)		
Koperasi Unit Desa (KUD)	6,632,880	1,217,200	125,759
Koperasi Pegawai Negeri	48,100,124	32,470,107	25,842,020
Koperasi Wanita	4,226,144	2,638,943	269,019
Koperasi Seba Usaha	5,432,450	4,616,708	320,074
Koperasi Karyawan	1,372,036	1,060,056	110,771
Koperasi Angkutan Darat	2,298,973	2,311,405	269,904
Koperasi Pondok Pesantren	80,725	0	0
Koperasi Perkebunan	95,610	0	0
Koperasi Simpan Pinjam	4,843,852	6,448,476	769,730
Koperasi Asuransi	9,250	0	0
Koperasi Pertanian	996,491	17,000	37,696
Koperasi Industri Kerajinan	318,048	0	0
Koperasi Pedagang Pasar	237,728	0	0
Koperasi Polri	1,534,819	1,426,000	24,826
Koperasi Mahasiswa	75,018	0	0
Koperasi Sekunder	1,049,332	0	0
Koperasi Pensiunan	190,845	0	0
Koperasi Peternak	57,265	0	0
Koperasi Lainnya	6,926,638	3,353,383	312,630
Jumlah	84,478,228	55,559,279	28,082,429

Sumber/Source : Dinas Perdagangan, Koperasi, Usaha Kecil dan Menengah dan Perindustrian

<https://rejanglebongkab.bps.go>

# HOTEL DAN PARIWISATA

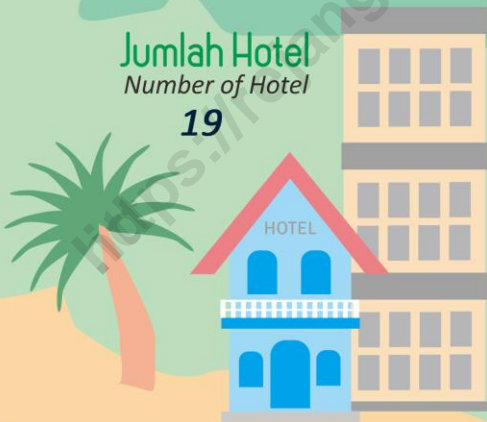
*Hotels dan Tourism*

**BAB**  
CHAPTER

**8**

## JUMLAH HOTEL DI KABUPATEN REJANG LEBONG, 2016 NUMBER OF HOTEL IN REJANG LEBONG REGENCY, 2016

**Jumlah Hotel**  
*Number of Hotel*  
**19**



**Jumlah Kamar**  
*Number of Room*

**318**



<https://rejanglebongkab.bps.go>



**PENJELASAN TEKNIS**

1. **Wisatawan mancanegara** (wisman) ialah setiap pengunjung yang mengunjungi suatu negara di luar tempat tinggalnya, didorong oleh satu atau beberapa keperluan tanpa bermaksud memperoleh penghasilan di tempat yang dikunjungi dan lamanya kunjungan tersebut tidak lebih dari satu tahun (12 bulan). Definisi ini mencakup 2 (dua) kategori wisatawan mancanegara, yaitu :
  - a. Wisatawan (turis) ialah setiap pengunjung seperti definisi di atas yang tinggal paling sedikit 24 jam, akan tetapi tidak lebih dari 1 (satu) tahun di tempat yang dikunjungi, dengan maksud antara lain: berlibur, rekreasi, olah raga, bisnis, menghadiri pertemuan, studi, dan kunjungan dengan alasan kesehatan.
  - b. *Excursionist* ialah setiap pengunjung seperti definisi di atas yang tinggal kurang dari 24 jam di tempat yang dikunjungi (termasuk "Cruise passengers"). *Cruise Passengers* ialah setiap pengunjung yang tiba di suatu negara di mana mereka tidak menginap di akomodasi yang

**TECHNICAL NOTES**

1. **An International Visitor** is any person visiting a country other than his usual place of residence for any reason other than for earning income in the country visited, and the length of stay is no more than one year (12 months). This definition covers two categories of foreign visitors, namely :
  - a. "Tourist" is any visitor staying for at least 24 hours, but no more than one year, in the country visited, with the intention of visiting, and for any of these purposes: Pleasure, recreation and sports, Business, visiting friends and relatives, missions, attending meetings, conferences, visit for health reasons and study.
  - b. "Excursionist" is any visitor staying less than 24 hours in the country visited including, "Cruise Passengers", i.e. visitors arriving in a country without staying in any accommodation available in the visited country.

## HOTEL AND TOURISM

tersedia di negara tersebut, misalnya dengan kapal laut.

- Rata-rata lama tinggal** adalah rata-rata waktu tinggal wisatawan mancanegara di Indonesia untuk satu kali kunjungan.
- Average length of stay** is the average stay duration of foreign visitor in Indonesia for one trip.
- Usaha penyediaan akomodasi adalah usaha yang menyediakan pelayanan penginapan yang dapat dilengkapi dengan pelayanan pariwisata lainnya. Usaha penyediaan akomodasi dapat berupa hotel, vila, pondok wisata, bumi perkemahan, persinggahan karavan, dan akomodasi lainnya yang digunakan untuk tujuan pariwisata.
- The business of providing accommodation** is a business that provides specialty services that can be equipped with other tourism services. It includes hotel, villa, cottage, camping, caravan stop, and other accommodation that are used for tourism purposes.
- Hotel** adalah penyediaan akomodasi secara harian berupa kamar-kamar di dalam satu bangunan yang dapat dilengkapi dengan jasa pelayanan makan dan minum, kegiatan hiburan dan atau fasilitas lainnya. Hotel terdiri dari hotel berbintang dan hotel non- bintang.
- Hotel** is a daily supply of accommodation rooms within a building which can be equipped with eating and drinking services, entertainment activities and/or other facilities. Hotel consists of a classified hotel and a non-classified hotel.
- Hotel bintang** adalah usaha penyediaan jasa pelayanan penginapan, makan minum serta jasa lainnya bagi umum dengan menggunakan sebagian atau
- A star hotel** is the business of providing an accommodation, eating and drinking as well as other services for the public by using a building or a part of a building. It is

seluruh bangunan. Usaha ini dikelola secara komersial serta memenuhi ketentuan persyaratan sebagai hotel bintang (termasuk berlian) yang ditetapkan dalam surat keputusan instansi yang membinanya. Misalnya hotel bintang lima, hotel bintang empat dan seterusnya.

*managed commercially and meets specified requirements as a star hotel (including diamonds) set forth in the decree of fostering agency. For example, five star hotel, four star hotel, and so on.*

6. **Tingkat penghunian kamar hotel** adalah persentase banyaknya malam kamar yang dihuni terhadap banyaknya malam kamar yang tersedia.

6. **Room occupancy rate** is the number of room-nights occupied divided by the number of room-nights available, multiplied by 100 percent.

7. **Rata-rata lamanya tamu menginap** adalah banyaknya malam tempat tidur yang terpakai (malam tamu) dengan banyaknya tamu yang menginap di hotel atau akomodasi lainnya.

7. **Average length of stay** is the number of bed-nights used (guest night) divided by the number of guests coming to spend the night at the accommodation.

**ULASAN**

**DESCRIPTION**

**Hotel dan Pariwisata**

**Hotel and Tourism**

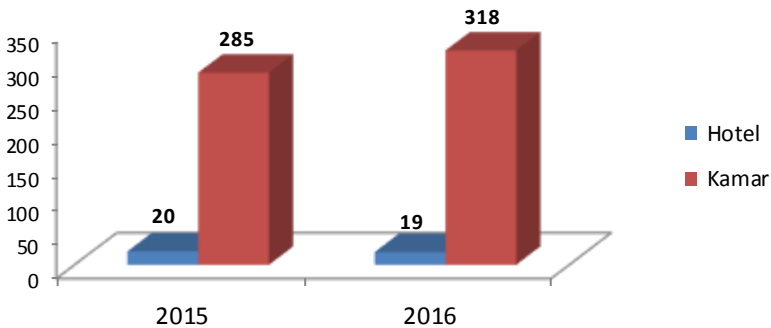
Beberapa objek wisata yang terdapat di Kabupaten Rejang Lebong antara lain Suban Air Panas, Danau Mas Harun Bestari, Air Terjun Kepala Curup, dan lain sebagainya.

*Some of the tourism object located in Rejang Lebong among others Suban Air Panas, Danau Mas Harun Bestari, Air Terjun Kepala Curup, and others.*

Salah satu sarana yang sangat diperlukan untuk meningkatkan keberhasilan kepariwisataan adalah penginapan (hotel). Jumlah hotel/penginapan/losmen di Kabupaten Rejang Lebong yang tercatat di Dinas Pariwisata tahun 2016 ada 19 dan tahun 2015 masih sama. Ada 20 hotel di Kabupaten Rejang Lebong dengan jumlah kamar sebanyak 318 kamar.

*One of the indispensable means to improve the success of tourism is an inn (hotel). The number of hotels in Rejang Lebong Regency recorded in the Department of Tourism in 2015 and 2014 is still the same. There are 20 hotels in Rejang Lebong Regency with the number of rooms is 285 rooms.*

**Gambar 8.1** Jumlah Hotel/ Penginapan/ Losmen dan Kamar di Kabupaten Rejang Lebong, 2016  
**Picture 8.1** Number of Hotels and Rooms in Rejang Lebong, 2016



## 8.1 HOTEL

**Tabel 8.1**  
**Table** Jumlah Akomodasi Hotel Menurut Kecamatan di Kabupaten Rejang Lebong, 2015 dan 2016  
*Number of Hotel Accomodations by Subdistrict in Rejang Lebong Regency, 2015 and 2016*

	Kecamatan <i>Subdistrict</i>	Hotel <i>Hotels</i>		Kamar <i>Rooms</i>		Tempat Tidur <i>Beds</i>		
		2015	2016	2015	2016	2015	2016	
	(1)	(2)	(3)	(4)	(5)	(6)	(7)	
1	Curup	10	7	124	104	232	-	
2	Curup Utara	0	0	0	0	0	-	
3	Curup Selatan	0	0	0	0	0	-	
4	Curup Tengah	3	5	75	74	96	-	
5	Curup Timur	0	1		23	0	-	
6	Bermani Ulu	0	0	0	0	0	-	
7	Bermani Ulu Raya	0	0	0	0	0	-	
8	Selupu Rejang	7	6	86	117	125	-	
9	Sindang Kelingi	0	0	0	0	0	-	
10	Sindang Dataran	0	0	0	0	0	-	
11	Padang Ulak Tanding	0	0	0	0	0	-	
12	Binduriang	0	0	0	0	0	-	
13	Sindang Beliti Ulu	0	0	0	0	0	-	
14	Kota Padang	0	0	0	0	0	-	
15	Sindang Beliti Ilir	0	0	0	0	0	-	
<b>Rejang Lebong</b>		<b>20</b>	<b>19</b>	<b>0</b>	<b>285</b>	<b>318</b>	<b>0</b>	<b>453</b>

Sumber: Dinas Pariwisata

Source: Dinas Pariwisata

## 8.2 PARIWISATA/TOURISM

Tabel  
Table

8.2.1

Jumlah Restoran/Rumah Makan Kecamatan di Kabupaten  
Rejang Lebong, 2015 dan 2016  
*Number of Restaurant by Subdistrict in Rejang Lebong  
Regency, 2015 and 2016*

	Kecamatan	Subdistrict	2016
	(1)		(3)
1	Curup		64
2	Curup Utara		15
3	Curup Timur		8
4	Curup Selatan		28
5	Curup Tengah		39
6	Sindang Kelingi		1
7	Sindang Dataran		0
8	Kota Padang		0
9	Sindang Beliti Ilir		0
10	Bermani Ulu		0
11	Bermani Ulu Raya		12
12	Padang Ulak Tanding		6
13	Binduriang		0
14	Sindang Beliti Ulu		0
15	Selupu Rejang		30
<b>Rejang Lebong</b>			<b>203</b>

Sumber: Dinas Pariwisata

Source: Dinas Pariwisata

**Tabel**  
**Table**

8.2.2

**Obyek Wisata Menurut Kecamatan dan Jarak Lokasi dari Ibukota  
Kecamatan di Kabupaten Rejang Lebong, 2016**  
*Tourism Objects by District and Distance of Location From the  
Capital District in Rejang Lebong Regency, 2016*

Kecamatan	Obyek Wisata	Jarak dari Ibukota Kecamatan (Km)
(1)	(2)	(3)
Curup	Rumah Adat Rejang Lebong	0
	Masjid Agung	0
Curup Utara	Danau Bermaney	2
Curup Selatan	-	
Curup Tengah	Air Terjun Lekat	1
	Suban Air Panas	5
Curup Timur	Kolam Renang muna Tirta	3
Bermani Ulu	-	
Bermani Ulu Raya	Air Terjun Batu Betiang	25
	Perkebunan The	12
Selupu Rejang	Danau Mas Harus Bestari	17
	Bukit Kaba	18
Sindang Kelingi	Air Terjun Sekudun	
	Air Terjun Tri Muara Karang	3
	Air Terjun Beringin Tiga	1
Sindang Dataran	-	
Padang Ulak Tanding	-	

*HOTEL AND TOURISM*

Binduriang	Air Terjun Cahaya Negeri	7
	Air Terjun Tangga Seribu	
	Air Terjun Gua Beraput	
Sindang Beliti Ulu	Air Terjun Sungai Napal	
Kota Padang	Air Terjun Lubuk Mumpo	17
	Air Terjun Ds. UPT Trans	
	Air Terjun Gua Suka Merindu	
Sindang Beliti Ilir	-	

---

Sumber: Dinas Pariwisata

Source: Dinas Pariwisata



**Panjang Jalan** yang ada  
di Kabupaten Rejang Lebong, 2016

*The road length in Rejang Leong Regency, 2016*



## Panjang Jalan

*Paved Road*

930.725

Kilometer

<https://rejanglebongkab.bps.go>

**PENJELASAN TEKNIS**

1. **Kendaraan bermotor** adalah setiap kendaraan yang digerakkan oleh peralatan teknik yang ada pada kendaraan tersebut, biasanya digunakan untuk angkutan orang atau barang di atas jalan raya selain kendaraan yang berjalan di atas rel. Kendaraan bermotor yang dicatat adalah semua jenis kendaraan kecuali kendaraan bermotor TNI/Polri dan Korps Diplomatik.
2. **Mobil penumpang** adalah setiap kendaraan bermotor yang dilengkapi dengan tempat duduk untuk sebanyak-banyaknya delapan orang, tidak termasuk tempat duduk untuk pengemudi, baik dilengkapi atau tidak dilengkapi bagasi.
3. **Mobil bis** adalah setiap kendaraan bermotor yang dilengkapi dengan tempat duduk untuk lebih dari delapan orang, tidak termasuk tempat duduk untuk pengemudi, baik dilengkapi atau tidak dilengkapi bagasi.
4. **Mobil truk** adalah setiap kendaraan bermotor yang digunakan untuk angkutan barang, selain mobil

**TECHNICAL NOTES**

1. **Motor vehicles** are any kind of vehicles motorized by machine set up in those vehicles, they are usually used for transporting peoples or goods on roads except vehicles moving along a railway line. The data cover all kinds of motor vehicles except those belong to Indonesia Army Force Indonesian State Police and Diplomatic Corps.
2. **Passenger cars** are any motor vehicles with no more than eight seats, excluding seat for driver, it can be with or without hoot.
3. **Buses** are large passenger cars having seats for more than eight passengers, excluding seat for driver, it can be with or without hoot.
4. **Trucks** are any motor vehicles used to transport goods excluding passenger cars, buses, and

## TRANSPORTATION AND COMMUNICATION

penumpang, mobil bis dan kendaraan bermotor roda dua.

*motorcycles.*

5. **Kereta api** adalah kendaraan dengan tenaga gerak (listrik, diesel atau tenaga uap) yang berjalan sendiri maupun dirangkaikan dengan kendaraan lain, yang akan atau sedang bergerak di atas rel, terdiri dari kereta penumpang dan kereta barang.

5. **Train** is a coach or a number of coaches joined together, moving along a railway line. It can be passenger train or freight train.

6. **Kilometer penumpang** adalah jumlah kilometer dari semua penumpang yang berangkat. Besaran ini merupakan penjumlahan jarak asal tujuan masing-masing penumpang.

6. **Passenger kilometer** is total kilometers of all departing passenger. This measurement is the sum of distance between the place of origin and the place of destination taken by all passengers.

7. **Rata-rata jarak perjalanan per penumpang** adalah rata-rata yang ditempuh oleh setiap penumpang, atau jumlah kilometer penumpang dibagi dengan jumlah penumpang berangkat.

7. **Mean distance of journey per passenger** is mean distance taken by each passenger or total of passenger-kilometer divided by the number of departing passengers.

8. **Kilometer ton** adalah jumlah kilometer semua ton yang diangkat. Besaran ini merupakan hasil penjumlahan jarak asal tujuan masing-masing barang dalam ton.

8. **Ton-kilometer** is total kilometer of all cargoes carried. This is the sum of distance from area of origin to area of destination for each ton of cargoes.

9. **Rata-rata jarak angkut barang** adalah rata-rata jarak yang ditempuh oleh setiap ton barang

9. **Mean distance of cargoes loaded** is mean distance of each ton of cargoes loaded or total ton-

- atau jumlah kilometer ton dibagi dengan ton dimuat. *kilometer divided by total ton of cargoes loaded.*
10. **Kunjungan kapal** adalah kapal yang datang di pelabuhan baik untuk berlabuh di perairan maupun bersandar di dermaga. *10. **Ship call** is a ship arriving at a port either for mooring or berthing.*
  11. **Gross Ton (GT)** adalah volume ruangan kapal dalam m<sup>3</sup>, kecuali terowongan, lubang poros baling-baling, tempat jangkar, dan alas ganda. *11. **Gross Ton (GT)** is total volume of all room in a ship (m<sup>3</sup>), excluding the volume of tunnel, the axle of propellers, the anchor, and the chain locker.*
  12. **Sertifikat Operator Pesawat Udara** adalah tanda bukti terpenuhinya standar dan prosedur dalam pengoperasian pesawat udara oleh perusahaan angkutan udara niaga. *12. **Aircraft Operator Certificate (AOC)** is clearance of compliance to the standards and procedures in aircraft operations by the commercial air transport companies.*
  13. **Sertifikat Pengoperasian Pesawat Udara** adalah tanda bukti terpenuhinya standar dan prosedur dalam pengoperasian pesawat udara untuk kegiatan angkutan udara bukan niaga. *13. **Operating Certificate (OC)** is clearance of compliance to the standards and procedures in aircraft operations for non commercial air transport activities.*
  14. **Kantor Pos** adalah tempat pemberi pelayanan komunikasi tertulis dan atau surat elektronik, layanan paket, layanan logistik, layanan transaksi keuangan, dan layanan keagenan pos untuk kepentingan umum. Rumah pos berfungsi sama *14. **Post Office** is a service provider facility of written communication and or electronic mail, parcel service, logistics services, financial transaction services, and postal services to the public. Postal house has the same function as the post*

## TRANSPORTATION AND COMMUNICATION

seperti kantor pos dan kantor pos pembantu, bedanya rumah pos biasanya terletak di daerah terpencil.

*office and subsidiary of post office, the difference is that postal house is usually located in remote areas.*

15. **Telekomunikasi** adalah setiap pemancaran, pengiriman dan atau penerimaan dari setiap informasi dalam bentuk tanda-tanda, isyarat, tulisan, gambar, suara dan bunyi melalui sistem kawat, optik, radio atau sistem elektromagnetik lainnya.

15. **Telecommunication** includes every transmitting, delivering and or receiving from every information of marking, signal, article, picture, sound and voice through strand of wire system, optic, radio or other electromagnetic system.

16. **Jaringan telekomunikasi** adalah rangkaian perangkat telekomunikasi dan kelengkapannya yang digunakan dalam bertelekomunikasi.

16. **Telecommunication network** is peripheral network of telecommunication and its equipment used in the means of telecommunication.

17. Telepon tetap kabel dalam Survey Sosial Ekonomi Nasional disebut **telepon rumah** adalah jaringan telekomunikasi menggunakan perangkat telepon tetap dengan kabel yang secara umum diatur oleh standar-standar teknis dengan menggunakan suatu nomor telepon, dikenal pula sebagai Public Switched Telephone Network (PSTN). Pada umumnya dimanfaatkan untuk telepon rumah dan jaringan internet, memiliki kemampuan menghantarkan sinyal

17. *Fixed line telephone based on Survey Sosial Ekonomi Nasional called **home phone** is a telecommunication network using fixed line telephone device which is generally regulated by technical standards, using a phone number, also known as the Public Switched Telephone Network (PSTN). It is generally used for home phone and Internet networks, has the ability to deliver a strong and clear signal with a relatively low cost.*

dengan kuat dan jelas dengan biaya yang relatif lebih murah.

18. **Telepon bergerak seluler** adalah perangkat telekomunikasi elektronik yang mempunyai kemampuan dasar yang sama dengan telepon tetap kabel, namun dapat dibawa ke mana-mana (portable, mobile) dan tidak perlu disambungkan dengan jaringan telekomunikasi kabel. Selain berfungsi sebagai telepon, telepon seluler modern biasanya mendukung layanan tambahan seperti Short Messages Services (SMS), Multimedia Messages Service (MMS), e-mail dan akses Internet, aplikasi bisnis dan permainan, serta fotografi. Saat ini, Indonesia mempunyai dua sistem jaringan telepon bergerak seluler yaitu Global System for Mobile Telecommunications (GSM) dan CDMA.
18. *Cellular mobile phone is an electronic telecommunication device which has the same basic capabilities with fixed cables, but can be taken anywhere (portable, mobile) and does not need to be connected to the wired telecommunications networks. In addition to functioning as a telephone, modern mobile phone typically supports additional services such as Short Messages Services (SMS), Multimedia Messages Service (MMS), e-mail and access to the Internet, business applications and games, as well as photography. Currently, Indonesia has two cellular mobile telephone network system that are GSM (Global System for Mobile Telecommunications) and Code Division Multiple Access (CDMA).*
19. **Internet** adalah sebuah jaringan komputer publik di seluruh dunia. Internet menyediakan akses ke sejumlah layanan komunikasi termasuk World Wide Web dan membawa email, berita, hiburan dan file data.
19. *The internet is a worldwide public computer network. It provides access to a number of communication services including the World Wide Web and carries e-mail, news, entertainment and data files.*

20. Penyiaran Radio mencakup penyiaran sinyal suara melalui studio penyiaran radio dan fasilitas untuk transmisi program yang berhubungan dengan masyarakat, termasuk mengumpulkan dan menyalurkan program melalui kabel atau satelit, internet (stasiun radio internet), termasuk penyiaran data yang terintegrasikan dengan penyiaran radio.

20. *Radio broadcasting includes voice signals broadcasting through radio broadcasting studios and facilities for the programs transmission related to community, including collecting and distributing programs via cable or satellite, internet (internet radio station), including integrated data broadcasting with radio broadcasting.*

21. Penyiaran dan pemrograman televisi mencakup pembuatan program saluran televisi lengkap dari komponen program yang dibeli (seperti film, dokumenter, dan lain-lain), komponen program yang dihasilkan sendiri (seperti berita lokal, laporan langsung) atau kombinasi keduanya, pemrograman dari saluran video atas dasar permintaan, dan penyiaran data yang diintegrasikan dengan siaran televisi. Program televisi lengkap dapat disiarkan sendiri atau melalui distribusi pihak ketiga, seperti perusahaan kabel atau provider televisi satelit. Pemrograman dapat bersifat umum atau khusus (misalnya format terbatas seperti program berita, olah raga, pendidikan atau program yang ditujukan untuk anak muda), dapat

21. *Broadcasting and television programming includes the manufacture of a complete television channel program from purchased program components (such as films, documentaries, etc.), own produced program components (such as local news, live reports) or a combination of both, the programming of the video channel on the basis of demand, and data broadcasting integrated with television broadcasting. Complete television program can broadcast their own or through a third party distribution, such as cable companies or satellite television providers. Programming can be general or specific (e.g. limited formats such as news programs, sports, education or programs*



dibuat dengan bebas tersedia untuk pemakai atau dapat hanya tersedia atas dasar langganan.

*aimed at young people), can be made freely available to users or can only available on a subscription basis.*

22. Penerbitan surat kabar, jurnal, dan buletin/Majalah mencakup usaha penerbitan surat kabar dan surat kabar iklan, jurnal, buletin, majalah umum dan teknis, komik termasuk penerbitan jadwal radio dan televisi, dan sebagainya.

22. *Newspapers, journals, and bulletin/magazine publishing include newspapers and newspaper advertisements, journals, bulletin, general and technical magazines, comic, including radio and television schedule publishing, and so on.*

23. Koran atau surat kabar adalah suatu penerbitan yang ringan dan mudah dibuang, biasanya dicetak pada kertas berbiaya rendah yang disebut kertas koran, yang berisi berita-berita terkini dalam berbagai topik. Topiknya bisa berupa even politik, kriminalitas, olahraga, tajuk rencana, dan cuaca. Jenis surat kabar umum biasanya diterbitkan setiap hari, kecuali pada hari-hari libur. Surat kabar sore juga umum di beberapa negara. Selain itu, juga terdapat surat kabar mingguan yang biasanya lebih kecil dan kurang prestisius dibandingkan dengan surat kabar harian dan isinya biasanya lebih bersifat hiburan.

23. *Newspaper is a lightweight publication but easily disposed of, usually printed on low-cost paper called newsprint, containing the latest news on various topics. Topics can include political events, crime, sports, editorials, and weather. Common types of newspapers are usually published daily, except on holidays. Afternoon newspapers are also common in some countries. In addition, there is also a weekly newspaper that is usually smaller and less prestigious than the daily newspaper and its contents are usually more entertainment.*

24. Tabloid adalah istilah suatu format

24. *Tabloid is a smaller term format of*

surat kabar yang lebih kecil (597 mm × 375 mm) dari ukuran standar koran harian. Istilah ini biasanya dikaitkan dengan penerbitan surat kabar reguler non harian (bisa mingguan, dwimingguan, dll), yang terfokus pada hal-hal yang lebih “tidak serius”, terutama masalah selebritas, olah raga, kriminal, dll.

*newspaper (597 mm × 375 mm) than a standard size daily newspaper. This term is usually associated with the publishing of non-daily regular newspapers (can be weekly, biweekly, etc.), which focus on the things that are “not too serious”, especially the problem of celebrity, sports, crime, etc.*

25. Jurnal adalah majalah yang khusus memuat artikel dalam suatu bidang ilmu tertentu.

*25. Journal is a special magazine that publish an article in a particular field of science.*

26. Buletin adalah publikasi organisasi yang mengangkat perkembangan suatu topik atau aspek tertentu dan diterbitkan/dipublikasikan secara teratur (berkala) dalam waktu yang relatif singkat (harian hingga bulanan). Buletin ditujukan kepada khalayak yang lebih sempit, yang berkaitan dengan bidang tertentu saja. Tulisan dalam buletin umumnya singkat dan padat (mirip berita), menggunakan bahasa yang formal, dan banyak istilah teknis berkaitan dengan bidang tersebut.

*26. Bulletin is a publication of an organization that raised the development of a particular topic or aspect and issued/published regularly (periodically) in a relatively short time (daily to monthly). Bulletin is addressed to a narrower audience, which relates to a particular field. Posts in bulletin are generally short and concise (similar to news), using formal language and a lot of technical terms related to the field.*

27. Majalah adalah penerbitan berkala yang berisi bermacam-macam artikel dalam subyek yang bervariasi. Majalah biasa diterbitkan mingguan, dwimingguan atau bulanan. Majalah biasanya

*27. Magazine is a periodical publication containing a variety of articles on varied subjects. Regular magazine published weekly, biweekly or monthly. Magazines usually have articles on popular*

memiliki artikel mengenai topik populer yang ditujukan kepada masyarakat umum dan ditulis dengan gaya bahasa yang mudah dimengerti oleh banyak orang.

*topics which are addressed to the general public and written in a style that is easily understood by many people.*

28. Oplah adalah jumlah barang yang tercetak dalam satuan eksemplar.

28. *The circulation is the number of items printed in units of copies.*

29. Bioskop adalah pertunjukkan yang diperlihatkan dengan gambar (film) yang disorot sehingga dapat bergerak. Bioskop juga diartikan sebagai tempat untuk menonton pertunjukkan film dengan menggunakan layar lebar, dimana gambar film diproyeksikan ke layar menggunakan proyektor.

29. *Cinema is a show that is shown with the image (film) highlighted so it can move. Cinema also be interpreted as a place to watch the shows using a wide screen movies, where the film images projected onto a screen using a projector.*

**ULASAN**

**DESCRIPTION**

**Jalan Raya**

**Main Road**

Salah satu prasarana yang amat menunjang kelancaran roda perekonomian suatu negara maupun daerah adalah jalan, semakin meningkat kegiatan pembangunan suatu wilayah, peningkatan pembangunan pra-sarana jalan perlu diprioritaskan guna lebih memudahkan mobilitas penduduk dan memper-lancar arus perdagangan antar daerah.

*One of the very infrastructure that support the smooth wheels of the economy of a country or region is the road, increasing development activities in a region, an increase in road infrastructure development should be prioritized in order to further facilitate the mobility of people and facilitate trade flows between regions.*

Di Kabupaten Rejang Lebong pada tahun 2015 tercatat jumlah panjang jalan 930.725 km. Jumlah panjang jalan tersebut dirinci sebagai berikut: jalan negara 65.850 km, jalan propinsi 122.400 km dan jalan Kabupaten 742.475.

*In Rejang Lebong in 2015 recorded the number of road length was 930.725 km. The number of its length was broken down as follows: 65.850 km state roads, provincial roads 122.400 km and regencial roads 742.475.*

Bila dilihat dari jenis permukaan jalan Kabupaten tersebut tercatat 560.440 km adalah jalan aspal, 71.727 km jalan kerikil, dan 110.308 km adalah jalan tanah. Selanjutnya dari jumlah panjang jalan kabupaten, sepanjang 728.675 km tersebut, yang berkondisi baik sepanjang 455.548 km, berkondisi sedang 57.325 km kemudian panjang jalan berkondisi rusak sepanjang 30.887 km.

*When viewed from the type of regencial road surface are recorded 560.440 km is asphalt road, 71.727 km is gravel road, and 110.308 km is a dirt road. Further along the path of total length of road 728.675 km, which is in good condition throughout the 455.548 km, moderat condition is 57.325 km and damaged condition is 30.887 km.*

### **Perhubungan Darat**

Di Kabupaten Rejang Lebong sarana utama yang digunakan untuk memperlancar mobilitas penduduk ataupun arus perekonomian daerah adalah angkutan darat. Jumlah kendaraan yang melakukan pembayaran pajak pada tahun 2016 tercatat sebanyak 39.870 buah sarana angkutan darat yang terdiri dari:

- Truk/tangki dan pick up sebanyak 2.473 buah (6,2%)
- Bus/minibus/oplek/mikrolet/minibus ambulance sebanyak 3.357 buah (8,42%)
- Mobil lainnya, sedan dan jeep 407 buah (1,02%)
- Sepeda motor sebanyak 33.633 buah (84,36%)

Dari total 39.870 kendaraan, 96,41 persen diantaranya adalah kendaraan pribadi, 1,79 persen adalah kendaraan umum, dan 1,8 persen sisanya adalah kendaraan dinas.

### **Pos dan Telekomunikasi**

Jumlah kantor pos dan kantor pos pembantu di Kabupaten Rejang Lebong ada 5, terletak di Kecamatan Curup, Selupu Rejang, Sindang Kelingi, Binduriang, dan Bermani Ulu.

Operasional lalu lintas pengiriman pos

### **Land Transportation**

*In Rejang Lebong Regency primary means used to facilitate the mobility of the population or the regional economy is land transport. Overall means in fiscal year 2016 there were 40.311 vehicles of land transport means comprising:*

- *Truck/tank and pick up as many as 2.473 units (6,2%)*
- *Bus/minibus/oplek/microbus/ ambulance as much as 3.357 units (8,42%)*
- *Other cars, sedans and jeeps 407 units (1,02%)*
- *Motorcycle as much as 33.633 units (84,36%)*

*From the total of 39.870 vehicles, 96,41 percent of which are private vehicles, 1,79 percent is public transportation, and the remaining 1,8 percent is the official vehicle*

### **Post and Communication**

*There are 5 post offices in Rejang Lebong which are located in the Curup, Selupu Rejang, Sindang Kelingi, Binduriang, and Bermani Ulu sub-District .*

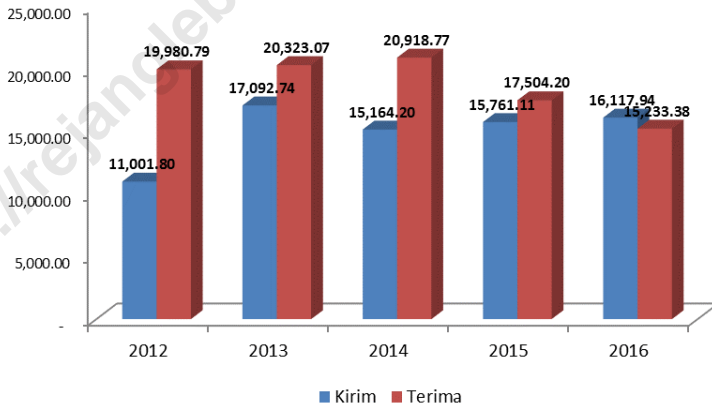
*Postal delivery traffic operations that served at the Post Office in 2016 fewer than the previous year. Recorded*

## TRANSPORTATION AND COMMUNICATION

yang dilayani di Kantor Pos pada tahun 2016 lebih sedikit daripada tahun sebelumnya. Tercatat ada 40.629 pengiriman surat, pos, wesel, dan jasa giro atau turun 44,15 persen dibandingkan tahun 2015. Sedangkan yang diterima sebanyak 149.288 surat, pos, wesel, dan giro atau meningkat 72,17 persen.

40.629 mail delivery, postal, money orders and giro services, decreased 44,15 percent compared to 2015. Meanwhile, mail delivery, postal, money orders and giro services that are received as many as 149.288 or increased 7,17 percent..

**Gambar**  
**Picture 9.1** **Lalu Lintas Wesel Pos di Kabupaten Rejang Lebong (Juta Rupiah), 2012-2016**  
**Post Money Traffic in Rejang Lebong Regency (Million Rupiahs), 2012-2016**



9.1 TRANSPOSI/*TRANSPORTATION*

**Tabel 9.1.1** Panjang Jalan Menurut Kecamatan dan Pemerintahan yang Berwenang Mengelolanya di Kabupaten Rejang Lebong (km), 2015  
**Table 9.1.1** Length of Roads by Subdistrict and Level of Government Authority in Rejang Lebong Regency (km), 2015

Kecamatan <i>Subdistrict</i>	Pemerintahan yang Berwenang Mengelola <i>Level of Government Authority</i>			
	Negara <i>State</i>	Provinsi <i>Province</i>	Kabupaten/Kota <i>Regency/Municipality</i>	Jumlah <i>Total</i>
(1)	(2)	(3)	(4)	(5)
I. Jenis Permukaan			728 675	
Aspal	65 850	122 400	560 440	
Penetrasi/Kerikil			71 727	
Tanah			110 308	
Tidak dirinci				
Total	65 850	122 400	742 475	930 725
II. Kondisi Jalan				
Baik			455 548	
Sedang			57 325	
Rusak			30 887	
Rusak Berat			199	
Tidak dirinci	-	-	742 475	
Total			455 548	
III. Kelas Jalan				
Kelas I				
Kelas II				
Kelas III	65 850	122 400	742 475	930 725
Kelas III A				
Kelas III B				
Kelas III C				
<b>Jumlah/Total</b>	<b>65 850</b>	<b>122 400</b>	<b>742 475</b>	<b>930 725</b>

Sumber/*Source* : Dinas Pekerjaan Umum Kab. Rejang Lebong  
 Data tahun 2016 tidak tersedia

TRANSPORTATION AND COMMUNICATION

**Tabel 9.1.2** Jumlah Kendaraan yang Melakukan Pembayaran Pajak Menurut Jenisnya di Kabupaten Rejang Lebong, 2016  
**Table** *Number of Vehicles that Make Tax Payments by Type in Rejang Lebong Regency, 2016*

Jenis Kendaraan	Jenis Kendaraan			Jumlah
	Umum	Swasta	Dinas	
(1)	(2)	(3)	(4)	(10)
1 Ransus Ambulance			1	1
2 Ransus Kesehatan		1	10	11
3 Ransus Damkar			7	7
4 Sedan		160		160
5 Jeep		214	14	228
6 Minibus		3 140	130	3 270
7 Microlet	74			74
8 Minibus Ambulance			6	6
9 Bus	1			1
10 Microbus			6	6
11 Pick Up	223	1 576	34	1 833
12 Pick Up Box		7	2	9
13 Blind Van		2		2
14 Pick Up Double Cabin		4	9	13
15 Light Truxk Derek			1	1
16 Light Truck	283	153	3	439
17 Light Truck Box	6	28		34
18 Light Truck Dump	53	3	2	58



## TRANSPORTASI DAN KOMUNIKASI

19	Truck Self Loader	1			1
20	Truck	71	5		76
21	Truck Dump	2	1		3
22	Truck Tangki	1	3		4
23	Truck Tronton				
24	Sepeda Motor R2		33 134	483	33 617
25	Sepeda Motor R3		7	9	16
Jumlah		715	38 438	717	39 870

Sumber : Badan Pengelolaan Keuangan Daerah Unit Pelayanan Pendapatan provinsi (UPPP) Kabupaten Rejang Lebong

9.2 KOMUNIKASI/COMMUNICATION

**Tabel** 9.2.1 **Jumlah Kantor Pos Pembantu Menurut Kecamatan di Kabupaten Rejang Lebong, 2012–2016**  
**Table** 9.2.1 **Number of Auxiliary Post Office by Subdistrict in Rejang Lebong Regency, 2012–2016**

	<b>Kecamatan Subdistrict</b>	<b>2012</b>	<b>2013</b>	<b>2014</b>	<b>2015</b>	<b>2016</b>
	(1)	(2)	(3)	(4)	(5)	(5)
1	Curup	0	0	0	0	0
2	Selupu Rejang	1	1	1	1	1
3	Sindang Kelingi	1	1	1	1	1
4	Binduriang	1	1	1	1	1
5	Bermani Ulu	1	1	1	1	1
	<b>Jumlah/Total</b>	<b>4</b>	<b>4</b>	<b>4</b>	<b>4</b>	<b>4</b>

Sumber/Source : Kantor Pos Curup

**Tabel**  
**Table** 9.2.2

**Fasilitas Fisik Pelayanan Pos di Kabupaten Rejang  
Lebong, 2015-2016**

***Physical Facility of Post Services in Rejang Lebong  
Regency, 2015-2016***

	( Buah )	
Uraian	2015	2016
(1)	(2)	(3)
Kantor Pos	1	1
Kantor Pos Pembantu	9	9
Agen Pos	30	33
Jumlah	40	43

Sumber/Source : Kantor Pos Curup

Fasilitas Fisik Pelayanan Pos per Kecamatan di Kabupaten Rejang Lebong, 2016

Tabel 9.2.3  
Table

Physical Facility of Post Services by Subdistrict in Rejang Lebong Regency, 2016

( Buah )

Uraian	Kecamatan		
	Curup	Kota Padang	P.U. Tanding
(1)	(2)	(3)	(4)
Kantor Pos	0	0	0
Kantor Pos Pembantu	0	0	1
Agen Pos	0	0	1
Jumlah	0	0	2
2015			

Sumber/Source : Kantor Pos Curup

Lanjutan Tabel/Table Continued 9.2.3

Uraian	( Buah )		
	Kecamatan		
	Selupu Rejang	Sindang Kelingi	Bermani Ulu
(1)	(5)	(6)	(7)
Kantor Pos	0	0	0
Kantor Pos Pembantu	1	1	1
Agen Pos	1	0	1
Jumlah	2	1	2
2015			

Sumber/Source: Kantor Pos Curup

**Tabel** 9.2.4 **Operasional Bidang Lalu Lintas Pos di Kabupaten Rejang Lebong, 2016**  
**Table**

**Operational of Post Traffic in Rejang Lebong Regency, 2016**

Uraian	Kirim	Terima	( Buah )
(1)	(2)	(3)	
Surat Biasa	1 440		1 020
Surat Kilat	160		238
Surat Kilat Khusus	23 225		125 488
Surat Tercatat/Terdaftar	18		60
Pos Paket	3 704		10 371
Wesel	11 794		11 919
Jasa Giro	288		192
Jumlah	40 629		149 288
2015	72 747		86 708

Sumber/Source : Kantor Pos Curup

**Tabel** 9.2.5 **Banyaknya Lalu Lintas Surat Menurut Jenis Surat di Kabupaten Rejang Lebong, 2016**  
**Table** 9.2.5 **Mail Traffic in Rejang Lebong Regency, 2016**

Uraian	Kecamatan			( Buah )
	Curup	Kota Padang	P.U. Tanding	
	(1)	(3)	(4)	
Surat Biasa	-	300		625
Surat Kilat	-	0		0
Surat Kilat Khusus	-	100		361
Surat Tercatat/Terdaftar	-	0		0
Pos Paket	-	0		30
Wesel	-	50		594
Jasa Giro	-	0		0
<b>Jumlah</b>	<b>0</b>	<b>450</b>		<b>1 610</b>
<b>2015</b>				

Sumber/Source : Kantor Pos Curup

TRANSPORTATION AND COMMUNICATION

Lanjutan Tabel/Table Continued 9.2.5

Uraian	( Buah )		
	Kecamatan		
	Selupu Rejang	Sindang Kelingi	Bermani Ulu
(1)	(5)	(6)	(7)
Surat Biasa	500	411	425
Surat Kilat	0	0	0
Surat Kilat Khusus	759	168	258
Surat Tercatat/Terdaftar	0	0	0
Pos Paket	78	38	38
Wesel	630	508	554
Jasa Giro	0	0	0
Jumlah	1 967	1 125	1 275
2015			

Sumber/Source : Kantor Pos Curup



**Tabel** 9.2.6 **Lalu Lintas Wesel Pos di Kabupaten Rejang Lebong, 2012-2016**  
**Table** *Post Money Traffic in Rejang Lebong Regency, 2012-2016*

			( Rupiah )
	Uraian	Kirim	Terima
	(1)	(2)	(3)
2012	24,809	11,001,800,983	19,980,794,142
2013	29,477	17,092,736,698	20,323,065,707
2014	27,756	15,164,198,547	20,918,765,784
2015	24,233	15,761,106,612	17,504,201,861
2016	23,713	16,117,940,266	15,233,379,388

Sumber/Source : Kantor Pos Curup

**Tabel** 9.2.7 **Lalu Lintas Wesel Pos per Kecamatan di Kabupaten Rejang Lebong, 2016**  
**Table** 9.2.7 **Post Money Traffic by Subdistrict in Rejang Lebong Regency, 2016**

( Rp )		
Uraian	Kirim	Terima
(1)	(2)	(3)
Curup	971 566 500	1 094 468 200
Bermani Ulu	812 365 000	476 559 000
Selupu Rejang	1 046 477 000	748 298 850
Sindang Kelingi	1 080 697 500	1 276 221 700
Padang Ulak Tanding	-	-
Kota Padang	-	-
Jumlah	3 911 106 000	3 595 547 750
2015		

Sumber/Source : Kantor Pos Curup

**Tabel 9.2.8** Banyaknya Pengiriman Surat Dalam Negeri di Kabupaten Rejang Lebong, 2016  
*Number of Domestic Mail Delivery in Rejang Lebong Regency, 2016*

Uraian	(Lembar)	
	Kirim	Terima
(1)	(2)	(3)
Surat Biasa, Kilat	1 600	1 258
Surat Kilat Khusus	23 225	125 488
Surat Tercatat/Terdaftar dan Kartu Pos	18	60
Jumlah	24 843	126 806
2015		

Sumber/Source : Kantor Pos Curup

**Tabel**  
**Table** 9.2.9

**Banyaknya Pengiriman Wesel Pos, Paket Pos, dan Jasa Giro di Kabupaten Rejang Lebong, 2016**

*Number of Post Money, Parcel Post, and Giro Services in Rejang Lebong Regency, 2016*

Uraian	Kirim	Nilai Jasa
(1)	(2)	(3)
Wesel Pos (Rp)	11 794	16 117 940 266
Paket Pos (Kg)	3 704	396 600 297
Jasa Giro	192	960 000

Sumber/Source : Kantor Pos Curup

**Tabel** 9.2.10 **Rata-rata Tarif Surat, Kartu Pos, Wesel, Paket Pos, dan Jasa Giro Dalam Negeri di Kabupaten Rejang Lebong, 2016**  
**Table** *Average Domestic Tariff of Mail, Post Card, Post Money, Parcel Post, and Giro Services in Rejang Lebong Regency, 2016*

Uraian	Satuan (gr)	Tarif (Rp)
(1)	(2)	(3)
Surat Biasa	prangko	10 000
Surat Kilat	-	-
Surat Kilat Khusus	500 gram	8 550
Surat Tercatat/Terdaftar	-	-
Pos Paket	2000 gram	17 720
Wesel Instan	0-1 juta	18 000
Jasa Giro	-	5 000

Sumber/Source : Kantor Pos Curup

<https://rejanglebongkab.bps.go>

## Pendapatan

Pemerintah Kabupaten Rejang Lebong  
*Revenues of Rejang Lebong Regency*

**991 224,5**  
Juta Rupiah  
*Million Rupiahs*



## Pengeluaran

Pemerintah Kabupaten Rejang Lebong  
*Expenditures of Rejang Lebong Regency*

**949 479,2**  
Juta Rupiah  
*Million Rupiahs*

## Realisasi Anggaran Pendapatan dan Belanja Pemerintah Kab. Rejang Lebong, 2016

*Realization of Government Revenues and  
Expenditures of Rejang Lebong Regency, 2016*

**PENJELASAN TEKNIS**

1. **Realisasi Penerimaan dan Pengeluaran Pemerintah Provinsi** adalah realisasi/perhitungan APBD Provinsi pada tiap tahun anggaran.
2. **Pendapatan Asli Daerah (PAD)** adalah pendapatan yang diperoleh daerah yang dipungut berdasarkan peraturan daerah sesuai dengan peraturan perundang-undangan, guna keperluan daerah yang bersangkutan dalam membiayai kegiatannya.
3. **Dana Perimbangan** adalah dana yang bersumber dari pendapatan APBN yang dialokasikan kepada Daerah untuk mendanai kebutuhan daerah dalam rangka pelaksanaan desentralisasi.
4. **Lain-lain Pendapatan yang Sah** adalah pendapatan lainnya dari pemerintah pusat dan atau dari instansi pusat, serta dari daerah lainnya.

**TECHNICAL NOTES**

1. **Actual revenue and expenditure of Provincial Government** is the realization/provincial budget calculations for every fiscal year.
2. **Original Local Government Revenue** is revenue that withheld based on local regulations in accordance with the legislation, for the purposes of financing their activities.
3. **Balanced Budget** is the fund coming from the state budget that allocated to regions to fund their needs in the context of decentralization.
4. **Other Legal Revenue** is other income that coming from the central government and or from the central agencies, as well as from other local government.



**ULASAN****DESCRIPTION****Keuangan Daerah**

Berdasarkan data Realisasi APBD, tercatat bahwa realisasi penerimaan daerah dan belanja daerah Kabupaten Rejang Lebong tahun 2016 meningkat dibandingkan tahun sebelumnya. Tercatat penerimaan daerah Kabupaten Rejang Lebong sebesar Rp 991.224,556 juta.

Realisasi pendapatan Pemerintah Daerah Kabupaten Rejang Lebong melalui pajak bumi dan bangunan yang tercatat di Dinas Pendapatan Daerah pada tahun penerimaan 2016 di Kabupaten Rejang lebong sebesar Rp 2.425.758.071,- dari ketetapan wajib pajak yang dikeluarkan oleh Dinas Pendapatan Daerah sebesar Rp 1.711.832.430,- atau terealisasi sebesar 70,06 persen.

**Regional Financial**

*Based on data from APBD realization, it was noted that the realization of the regional revenues and spending of local government of Rejang Lebong Regency in 2016 is increased compared to the previous year. It is recorded that the regional revenues of Rejang Lebong Regency is Rp 991.224,556 million rupiahs.*

*Realization of revenue of Government of Rejang Lebong Regency through tax revenue and construction that recorded in the Department of Revenue in 2016 in Rejang Lebong Regency as much as 2.425.758.071 rupiahs from tax payer's determination issued by the office Dinas Pendapatan Daerah as much as 1.711.832.430 rupiahs, or realized for about 70,06 percent.*

**Tabel 10.1** Realisasi Pendapatan Pemerintah Kabupaten Rejang Lebong Menurut Jenis Pendapatan (ribu rupiah), 2012–2016  
**Table 10.1** Actual Revenues of Government of Rejang Lebong Regency by Source of Revenues (thousand rupiahs), 2012–2016

Jenis Pendapatan Source of Revenues		2012	2013	2014	2015	2016
(1)		(2)	(3)	(4)	(5)	(5)
<b>1.</b>	<b>Pendapatan Asli Daerah (PAD)/ Original Local Government Revenue</b>	<b>28,927,402</b>	<b>40,457,162</b>	<b>64,936,983</b>	<b>58,706,436</b>	<b>74,340,825</b>
1.1	Pajak Daerah/Local Taxes	4,748,044	6,612,192	8,043,705	8,448,004	9,816,828
1.2	Retribusi Daerah/Retributions	6,618,762	6,981,783	7,194,718	4,608,108	5,668,207
1.3	Hasil Perusahaan Milik Daerah dan Pengelolaan Kekayaan Daerah yang Dipisahkan Income of Regional Gov. Corporate and Management of Separated Reg. Gov. Wealth	1,310,005	2,042,149	2,741,565	3,042,450	3,580,393
1.4	Lain-lain PAD yang Sah/Other Original Local Gov. Revenue	16,250,591	24,821,038	46,956,994	42,607,875	55,275,398
<b>2.</b>	<b>Dana Perimbangan Balanced Budget</b>	<b>524,592,730</b>	<b>571,106,868</b>	<b>611,892,330</b>	<b>665,203,694</b>	<b>743,057,291</b>
2.1	Bagi Hasil Pajak/Tax Sharing	23,091,831	20,234,085	13,149,648	11,121,388	13,845,449
2.2	Bagi Hasil Bukan Pajak/Sumber Daya Alam/Non Tax/Natural Resources Sharing	4,078,244	4,032,035	9,968,690	13,979,467	5,627,134
2.3	Dana Alokasi Umum General Allocation Funds	448,469,185	498,073,138	541,429,561	566,446,460	604,318,422
2.4	Dana Alokasi Khusus Special Allocation Funds	48,953,470	48,767,610	47,344,430	73,656,380	119,266,287
<b>3</b>	<b>Lain-lain Pendapatan yang Sah/Other Legal Revenue</b>	<b>59,580,291</b>	<b>80,877,373</b>	<b>124,328,760</b>	<b>144,607,726</b>	<b>173,826,440</b>
3.1	Pendapatan Hibah/Grants	0	0	0	970,000	7,380,953
3.2	Dana Darurat Emergency Funds	0	0	0	0	
3.3	Dana Bagi Hasil Pajak dari Provinsi dan Pemerintah Daerah Lainnya/tax sharing from province and other local governments	15,645,312	14,825,888	19,349,449	25,936,170	25,757,669

## KEUANGAN DAERAH

3.4	Dana Penyesuaian dan Otonomi Daerah <i>Autonomous Region and Balancing Funds</i>	43,935	64,055,834	104,979,311	117,701,556	140,687,818
3.5	Bantuan Keuangan dari Provinsi atau Pemerintah Daerah Lainnya/ <i>financial assistance from province and other local government governments</i>	0	1,995,650	0	0	
3.6	Dana Desa Lainnya/ <i>Other Funds</i>			0	0	
<b>Jumlah/Total</b>		<b>613,097,423</b>	<b>692,441,401</b>	<b>801,158,075</b>	<b>868,517,856</b>	<b>991,224,556</b>

Keterangan/Note: <sup>1</sup> Data APBD

Sumber/Source: Survei Statistik Keuangan Daerah/*Financial Statistics of Provincial Government Survey*

**Tabel 10.2** Realisasi Belanja Pemerintah Kabupaten Rejang Lebong Menurut Jenis Belanja (ribu rupiah), 2012–2016  
**Table 10.2** Actual Expenditures of Government of Rejang Lebong Regency by Kind of Expenditures (thousand rupiahs), 2012–2016

Jenis Belanja Kind of Expenditures	2012	2013	2014	2015	2016
(1)	(2)	(3)	(4)	(5)	(5)
<b>1. Belanja Tidak Langsung Indirect Expenditure</b>	<b>387,602,773</b>	<b>406,363,102</b>	<b>448,011,044</b>	<b>522,676,598</b>	<b>578,753,630</b>
1. Belanja Pegawai/Personnel expenditure	332,441,796	359,660,605	406,370,735	433,163,115	461,700,621.03
1. Belanja Bunga/Retributions	-	559,946	-	-	-
1. Belanja Subsidi 3 Subsidies Expenditure	-	-	-	-	-
1. Belanja Hibah/Grant	-	-	-	-	-
4	26,169,591	16,304,949	13,783,200	32,299,074	1,703,800
1. Belanja Bantuan Sosial 5 Social Expenditure	2,576,979	3,218,300	2,585,500	94,750	20,000
1. Belanja Bagi Hasil kepada 6 Provinsi/Kabupaten/Kota Sharing Fund Expenditure to Provincial/District/Municipality and Village Government	-	-	-	-	-
1. Belanja Bantuan Keuangan 7 kepada Provinsi/ Kabupaten/ Kota dan Pemerintah Desa Financial Assistance Expenditure to Provincial/ District/ Municipality and Village Government	25,534,722	25,729,337	25,271,609	56,939,207	115,140,253.81
1. Belanja Tidak Terduga 8 Unpredicted Expenditure	879,685	889,965	-	180,452	188,955
<b>2. Belanja Langsung Direct Expenditure</b>	<b>213,541,095</b>	<b>244,250,530</b>	<b>312,642,336</b>	<b>328,915,150</b>	<b>370,725,554</b>
2. Belanja Pegawai/Personnel expenditure	26,753,588	31,111,378	37,728,608	41,874,797	30,542,775
2. Belanja Barang dan Jasa 2 Goods and Services Expenditure	80,148,910	86,822,795	105,327,676	103,012,536	137,865,823

## KEUANGAN DAERAH

2.	Belanja Modal					
3	<i>Capital expenditure</i>	106,638,597	126,316,357	169,586,052	184,027,818	202,316,955
<b>Jumlah/Total</b>		<b>601,143,868</b>	<b>650,613,632</b>	<b>760,653,380</b>	<b>851,591,748</b>	<b>949,479,184</b>

Sumber/Source: Survei Statistik Keuangan Daerah/*Financial Statistics of Provincial Government Survey*

<https://rejanglebongkab.bps.go>

LOCAL FINANCE

Pokok Ketetapan dan Realisasi Penerimaan PBB  
di Kabupaten Rejang Lebong, 2016

Tabel  
10.1.3  
Table  
*Principal Provisions and Realization of Land and Housing Tax Revenue  
in Rejang Lebong Regency, 2016*

Kecamatan	Pokok Ketetapan PBB		Realisasi	
	WP	Rp	WP	Rp
	(1)	(2)	(3)	(4)
Bermani Ulu	4 525	52 214 084	3 554	43 589 685
Bermani Ulu Raya	3 138	47 382 777	2 451	32 670 331
Binduriang	1 044	12 164 496	390	4 497 073
Curup	0	0	0	0
Curup Selatan	0	0	0	0
Curup Tengah	0	0	0	0
Curup Timur	0	0	0	0
Curup Utara	0	0	0	0
Kota Padang	2 595	36 652 451	2 533	36 652 451
Padang Ulak Tanding	4 416	81 362 428	3 849	66 885 108
Selupu Rejang	11 910	206 803 671	10 632	190 818 321
Sindang Beliti Ilir	1 373	19 225 263	1 279	19 225 263
Sindang Beliti Ulu	2 107	26 428 996	1 938	26 428 996
Sindang Dataran	2 660	25 372 577	2 446	25 017 292
Sindang Kelingi	5 585	94 726 299	4 016	64 217 174
Jumlah	39 353	602 333 042	33 088	510 001 694

Lanjutan Tabel/Table Continued 10.1.3

Kecamatan (1)	Pokok Ketetapan PBB		Perkotaan Realisasi	
	WP	Rp	WP	Rp
	(7)	(8)	(9)	(10)
Bermani Ulu	1,487	16,516,375	1,113	12,910,575
Bermani Ulu Raya	735	10,388,981	649	8,007,903
Binduriang	603	9,736,075	600	9,701,450
Curup	7,058	519,673,949	4,835	387,815,824
Curup Selatan	6,732	207,398,783	4,614	129,168,440
Curup Tengah	9,986	660,749,076	5,642	386,600,844
Curup Timur	5,619	219,410,012	3,361	132,072,981
Curup Utara	5,184	113,925,374	3,868	83,032,753
Kota Padang	934	11,800,858	315	4,659,655
Padang Ulak Tanding	413	9,810,113	362	9,483,750
Selupu Rejang	1,345	31,890,171	1,212	29,371,909
Sindang Beliti Ilir	189	2,378,226	187	2,378,226
Sindang Beliti Ulu	218	1,577,117	170	1,577,117
Sindang Dataran	202	1,751,740	134	1,751,740
Sindang Kelingi	434	6,418,179	257	3,297,569
<b>Jumlah</b>	<b>41 139</b>	<b>1 823 425 029</b>	<b>27 319</b>	<b>1 201 830 736</b>

Lanjutan Tabel/Table Continued 10.1.3

Kecamatan	Pedesaan + Perkotaan			
	Pokok Ketetapan PBB		Realisasi	
	WP	Rp	WP	Rp
(1)	(7)	(8)	(9)	(10)
Bermani Ulu	6 012	68730 459	4 667	56500 260
Bermani Ulu Raya	3 873	57771 758	3 100	40678 234
Binduriang	1 647	21900 571	990	14198 523
Curup	7 058	519673 949	4 835	387815 824
Curup Selatan	6 732	207398 783	4 614	129168 440
Curup Tengah	9 986	660749 076	5 642	386600 844
Curup Timur	5 619	219410 012	3 361	132072 981
Curup Utara	5 184	113925 374	3 868	83032 753
Kota Padang	3 529	48453 309	2 848	41312 106
Padang Ulak Tanding	4 829	91172 541	4 211	76368 858
Selupu Rejang	13 255	238693 842	11 844	220190 230
Sindang Beliti Ilir	1 562	21603 489	1 466	21603 489
Sindang Beliti Ulu	2 325	28006 113	2 108	28006 113
Sindang Dataran	2 862	27124 317	2 580	26769 032
Sindang Kelingi	6 019	101144 478	4 273	67514 743
Jumlah	80 492	2 425 758 071	60 407	1 711 832 430

Sumber/Source : Badan Pengelolaan Keuangan Daerah Kab. Rejang Lebong Kab. Rejang Lebong



**PENGELUARAN PENDUDUK  
DAN KONSUMSI MAKANAN**

*Population Expenditure  
And Food Consumption*

# 11

# 11

*Rp* 791.431

PENGELUARAN PENDUDUK DAN  
KONSUMSI MAKANAN

*Average Expenditure  
per Capita per Month*  
POPULATION EXPENDITURE  
AND FOOD CONSUMPTION



Makanan/*Food* *Rp* 395.503



Bukan Makanan/*Non Food* *Rp* 395.928

<https://rejanglebongkab.bps.go>

**PENJELASAN TEKNIS**

1. **Pengeluaran rata-rata per kapita** adalah biaya yang dikeluarkan untuk konsumsi semua anggota rumah tangga selama sebulan baik yang berasal dari pembelian, pemberian maupun produksi sendiri dibagi dengan banyaknya anggota rumah tangga dalam rumah tangga tersebut.

**TECHNICAL NOTES**

1. **Per capita Average Expenditure** is the cost spent for all household members consumption during the month, whether from purchasing, giving or own production, divided by the number of household members in the household.

**ULASAN**

**DESCRIPTION**

**Pengeluaran Penduduk**

**Population Expenditure**

Besarnya pendapatan yang diterima rumah tangga merupakan penggambaran kesejahteraan suatu masyarakat. Namun banyak faktor yang menjadi penghalang dalam mengumpulkan data pendapatan rumah tangga tersebut. Oleh karena itu, BPS menggunakan pendekatan pengeluaran untuk mendapatkan perkiraan pendapatan. Pengumpulan data tersebut dilakukan melalui Survei Sosial Ekonomi Nasional yang dilakukan setiap tahun.

*The household income data is a representation of the society welfare. However, there are some difficulties in collecting income data. Therefore, BPS-Statistic Indonesia use expenditure approach to obtain estimation of household income through the National Socio Economic Survey (Survey Sosial Ekonomi Nasional).*

Pengeluaran rumahtangga yang terdiri dari pengeluaran untuk konsumsi makanan dan bukan makanan, menggambarkan pengalokasian pendapatan masyarakat dalam memenuhi kebutuhannya.

*Household expenditure consists of expenditure for food and non-food consumption that describes the allocation of income to fulfill their needs.*

Pada tahun 2016, rata-rata pengeluaran per kapita rumah tangga dalam memenuhi kebutuhan konsumsinya adalah sebesar Rp 791.431 per kapita per bulan, yang terdiri dari konsumsi makanan sebesar Rp 395.503 per kapita per bulan dan konsumsi bukan makanan sebesar Rp 395.928 per kapita per bulan.

*In 2016, the average per capita expenditure of households in fulfilling their consumption needs was Rp 791.431 per month which was used to fulfill food consumption needs of Rp 395.503 per month. While for nonfood consumption Rp 395.928 per month.*

Pengeluaran rumah tangga untuk makanan, sebagian besar digunakan

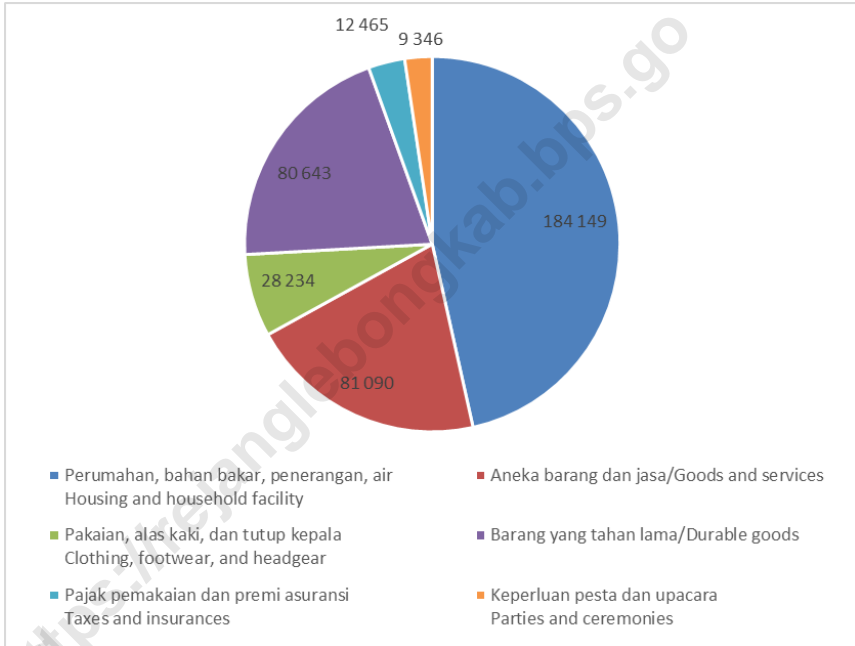
*Household expenditure for food,*

## PENGELUARAN PENDUDUK DAN KONSUMSI MAKANAN

untuk konsumsi makanan dan minuman jadi sebesar Rp 73.562 per bulan, diikuti konsumsi padi-padian sebesar Rp 72.164 per bulan dan konsumsi tembakau dan sirih sebesar Rp 69.179 per bulan. Sedangkan pengeluaran rumah tangga untuk bukan makanan, sebagian besar digunakan untuk konsumsi perumahan, pe-nerangan, bahan bakar, air sebesar Rp 184.149 per bulan, dan diikuti konsumsi aneka barang dan jasa sebesar Rp 81.090 per bulan.

*mostly used for consumption of food and drink amounted to Rp 73.562 per month, followed by consumption of grain Rp 72.164 per month and consumption of tobacco and betel Rp 69.179 per month. While for non-food, mostly used for consumption of various goods and services residential consumption, lighting, fuel, and water consumption of various goods and services amounting to Rp 184.149 per month, followed by consumption of various goods and services amounting to Rp 81.090 per month.*

**Gambar 11.1** **Pengeluaran Rata-rata perkapita Makanan dan Non Makanan Sebulan di Kabupaten Rejang Lebong (Rupiah), 2016**  
**Picture** **Average percapita Expenditure of Food and Non-Food Monthly in Rejang Lebong Regency (Rupiahs), 2016**



PENGELUARAN PENDUDUK DAN KONSUMSI MAKANAN

Tabel  
Table

11.1

**Pengeluaran Rata-rata Perkapita Sebulan Menurut Golongan Pengeluaran dan Kelompok Barang di Kabupaten Rejang Lebong (rupiah), 2016**  
*Average Expenditure Per Capita Per Month by Expenditure Class and Commodity Group in Rejang Lebong Regency (rupiahs), 2016*

Golongan Pengeluaran <i>Expenditure Class</i>	Kelompok Barang/ <i>Commodity Group</i>		
	Makanan/ <i>Food</i>	Bukan Makanan <i>Non Food</i>	Jumlah <i>Total</i>
(1)	(2)	(3)	(4)
< 149 999	108 964	30 313	139 277
150 000–199 999	137 865	52 309	190 174
200 000–299 999	180 007	98 101	278 109
300 000–499 999	243 995	168 203	412 198
500 000–749 999	355 880	250 472	606 352
750 000–999 999	496 793	365 082	861 875
1 000 000–1 499 999	615 670	590 903	1 206 573
1 500 000+	758 783	1 745 807	2 504 591
<b>Jumlah/<i>Total</i></b>	<b>395 503</b>	<b>395 928</b>	<b>791 431</b>

Sumber: Survey Sosial Ekonomi Nasional Maret 2016

Source:

POPULATION EXPENDITURE AND FOOD CONSUMPTION

**Tabel** 11.2 **Pengeluaran Rata-rata Perkapita Sebulan Menurut Kelompok Makanan di Kabupaten Rejang Lebong (rupiah), 2016**  
**Table** 11.2 **Average Expenditure Per Capita Per Month by Food Group in Rejang Lebong Regency (rupiahs), 2016**

Kelompok Makanan <i>Food Group</i>	Pengeluaran Rata-rata Perkapita Sebulan/ <i>Average Expenditure Per Capita Per Month</i>
(1)	(2)
Padi-padian/ <i>Cereals</i>	72 164
Umbi-umbian/ <i>Tubers</i>	3 329
Ikan/ <i>Fish</i>	26 110
Daging/ <i>Meat</i>	14 271
Telur dan susu/ <i>Eggs and milk</i>	21 724
Sayur-sayuran/ <i>Vegetables</i>	43 237
Kacang-kacangan/ <i>Legumes</i>	8 043
Buah-buahan/ <i>Fruits</i>	17 647
Minyak dan lemak/ <i>Oil and fats</i>	13 549
Bahan minuman/ <i>Beverage stuffs</i>	17 276
Bumbu-bumbuan/ <i>Spices</i>	6 576
Konsumsi lainnya/ <i>Miscellaneous food items</i>	8 836
Makanan dan minuman jadi <i>Prepared food and beverages</i>	73 562
Tembakau dan sirih/ <i>Tobacco and betel</i>	69 179
<b>Jumlah/Total</b>	<b>395 503</b>

Sumber: Survey Sosial Ekonomi Nasional Maret 2016

Source:



PENGELUARAN PENDUDUK DAN KONSUMSI MAKANAN

**Tabel 11.3** Pengeluaran Rata-rata Perkapita Sebulan Menurut Kelompok Bukan Makanan di Kabupaten Rejang Lebong (rupiah), 2016  
*Average Expenditure Per Capita Per Month by Non Food Group in Rejang Lebong Regency (rupiahs), 2016*

Kelompok Makanan <i>Food Group</i>	Pengeluaran Rata-rata Perkapita Sebulan/ <i>Average Expenditure Per Capita Per Month</i>
(1)	(2)
Perumahan, bahan bakar, penerangan, air <i>Housing and household facility</i>	184 149
Aneka barang dan jasa/ <i>Goods and services</i>	81 090
Pakaian, alas kaki, dan tutup kepala <i>Clothing, footwear, and headgear</i>	28 234
Barang yang tahan lama/ <i>Durable goods</i>	80 643
Pajak pemakaian dan premi asuransi <i>Taxes and insurances</i>	12 465
Keperluan pesta dan upacara <i>Parties and ceremonies</i>	9 346
<b>Jumlah/Total</b>	395 928

Sumber: Survey Sosial Ekonomi Nasional Maret 2016

<https://rejanglebongkab.bps.go>

**PDRB** KAB. Rejang Lebong **2016**  
GRDP Rejang Lebong Regency, 2016

ATAS DASAR  
HARGA BERLAKU

**7.261,64**

Miliar Rupiah

at Current Market  
Prices  
(Billion Rupiahs)

PENDAPATAN DOMESTIK  
REGIONAL BRUTO

Gross Regional Domestic Product

ATAS DASAR  
HARGA KONSTAN

**5.263,52**

Miliar Rupiah

at Constant Market  
Prices  
(Billion Rupiahs)

ATAS DASAR  
HARGA KONSTAN

**263.53,8**

Miliar Rupiah

at Constant Market  
Prices  
(Billion Rupiahs)

2015

2016

PERTUMBUHAN PDRB  
GRDP GROWTH

**5,27 %**



<https://rejanglebongkab.bps.go>

**PENJELASAN TEKNIS**

1. Penghitungan statistik neraca nasional mengikuti buku petunjuk yang diterbitkan oleh Perserikatan Bangsa Bangsa (PBB) dikenal sebagai Sistem Neraca Nasional (SNN). SNN adalah rekomendasi internasional tentang bagaimana menyusun ukuran aktivitas ekonomi yang sesuai dengan standar neraca baku yang didasarkan pada prinsip-prinsip ekonomi. Rekomendasi yang dimaksud dinyatakan dalam sekumpulan konsep, definisi, klasifikasi, dan aturan neraca yang disepakati secara internasional dalam mengukur indikator tertentu seperti Produk Domestik Bruto (PDB). Salah satu bentuk adaptasi pencatatan statistik nasional adalah melakukan perubahan tahun dasar PDB Indonesia dari tahun 2000 ke 2010. Perubahan tahun dasar PDB dilakukan seiring dengan mengadopsi rekomendasi PBB yang tertuang dalam Sistem Neraca Nasional 2008 (SNA 2008).

2. Produk Domestik Bruto pada tingkat nasional serta Produk Domestik Regional Bruto (PDRB) pada tingkat regional (provinsi) menggambarkan kemampuan suatu

**TECHNICAL NOTES**

1. *The method used to estimate national accounts statistics is based on the standard guidelines formed by United Nation known as System of National Accounts (SNA). SNA is the internationally agreed standard set of recommendations on how to compile measures of economic activity in accordance with strict accounting conventions based on economic principles. The recommendations are expressed in term of a set of concepts, definitions, classifications and accounting rules that comprise the internationally agreed standard for measuring indicators such as Gross Domestic Product (GDP). One of the improvement in the national statistical system is to rebase GDP form base year 2000 to 2010 in order to capture current economic condition. It is in line with the United Nations (UN) recommendation on 2008 SNA.*

2. *The basic measure of the value added arising from economic activity is known as Gross Domestic Product at the national level and Gross Regional Domestic Product*

## REGIONAL INCOME

wilayah untuk menciptakan nilai tambah pada suatu waktu tertentu. Untuk menyusun PDB maupun PDRB digunakan 2 pendekatan, yaitu lapangan usaha dan pengeluaran. Keduanya menyajikan komposisi data nilai tambah dirinci menurut sumber kegiatan ekonomi (lapangan usaha) dan menurut komponen penggunaannya. PDB maupun PDRB dari sisi lapangan usaha merupakan penjumlahan seluruh komponen nilai tambah bruto yang mampu diciptakan oleh sektor-sektor ekonomi atas berbagai aktivitas produksinya. Sedangkan dari sisi pengeluaran menjelaskan tentang penggunaan dari nilai tambah tersebut.

3. PDB menurut lapangan usaha mengalami perubahan klasifikasi dari 9 lapangan usaha menjadi 17 lapangan usaha. PDB menurut lapangan usaha dirinci menurut total nilai tambah dari seluruh sektor ekonomi yang mencakup lapangan usaha Pertanian, Kehutanan, dan Perikanan; Pertambangan dan Penggalian; Industri Pengolahan; Pengadaan Listrik dan Gas; Pengadaan Air, Pengelolaan Sampah, Limbah dan Daur Ulang; Konstruksi; Perdagangan Besar dan Eceran,

*(GRDP) at the regional level (provinces/regencies/municipalities). To compile these statistics, two approaches have been used, i.e. "production approach" and "expenditure approach". The first approach is to measure value added produced by various kinds of economic activities, while the second approach is to measure final uses of the country's output. In other words, GDP/GRDP is the sum of total value added produced by all economic industries (activities) and the way of using it.*

3. *GDP by industry classification changes from 9 sectors to 17 industries. GDP by industry is classified by types of economic activities such as Agriculture, Forestry and Fishing; Mining and Quarrying; Manufacturing; Electricity and Gas; Water supply, Sewerage, Waste Management and Remediation Activities; Construction; Wholesale and Retail Trade; Repair of Motor Vehicles and Motorcycles; Transportation and Storage; Accommodation and Food Service*

Reparasi Mobil dan Sepeda Motor; Transportasi dan Pergudangan; Penyediaan Akomodasi dan Makan Minum; Informasi dan Komunikasi; Jasa Keuangan dan Asuransi; Real Estat; Jasa Perusahaan; Administrasi Pemerintahan, Pertahanan dan Jaminan Sosial Wajib; Jasa Pendidikan; Jasa Kesehatan dan Kegiatan Sosial; dan Jasa lainnya.

*Activities; Information and Communication; Financial and Insurance Activities; Real Estate Activities; Business Activities; Public Administration; Defence and Compulsory Social Security; Education; Human Health and Social Work Activities; and Other Services Activities.*

4. PDB menurut pengeluaran mengalami perubahan klasifikasi dimana pengeluaran konsumsi Lembaga Non Profit yang Melayani Rumah Tangga (LNPRT) yang sebelumnya termasuk bagian dari pengeluaran konsumsi rumah tangga menjadi komponen terpisah. Sehingga klasifikasi PDB menurut pengeluaran dirinci menjadi 7 komponen yaitu komponen pengeluaran konsumsi rumah tangga, pengeluaran konsumsi LNPRT, pengeluaran konsumsi pemerintah, pembentukan modal tetap bruto, perubahan inventori, ekspor barang dan jasa, dan impor barang dan jasa.

4. *GDP by expenditure classification changes where consumption expenditure Non-profit Institutions Serving Households (NPISH) previously included as part of household consumption expenditure is taken out into separate component. So that, GDP by type of expenditures is classified into: household consumption expenditure, NPISH consumption expenditure, government consumption expenditure, gross fixed capital formation, changes in inventories, exports of goods and services, and imports of goods and services.*

5. Pengeluaran konsumsi rumah tangga mencakup berbagai pengeluaran konsumsi akhir rumah tangga atas barang dan jasa untuk memenuhi kebutuhan individu

5. *Household consumption expenditures consist of expenditures incurred by households, which are used for*

## REGIONAL INCOME

ataupun kelompok secara langsung. Pengeluaran rumah tangga di sini mencakup makanan dan minuman selain restoran; pakaian, alas kaki dan jasa perawatannya; perumahan dan perlengkapan rumah tangga; kesehatan dan pendidikan; transportasi dan komunikasi; restoran dan hotel serta lainnya.

6. Pengeluaran Konsumsi Pemerintah terdiri dari Pengeluaran Konsumsi Individu dan Pengeluaran Konsumsi Kolektif. Barang dan jasa individu merupakan barang dan jasa privat, dimana ciri-ciri barang privat adalah
- ScarMunicipality, yaitu ada kelangkaan/keterbatasan dalam jumlah;
  - Excludable consumption, yaitu konsumsi suatu barang dapat dibatasi hanya pada mereka yang memenuhi persyaratan tertentu (biasanya harga);
  - Rivalrous competition, yaitu konsumsi oleh satu konsumen akan mengurangi atau menghilangkan kesempatan pihak lain untuk melakukan hal serupa. Contoh barang dan jasa yang dihasilkan pemerintah dan tergolong sebagai barang dan jasa individu adalah jasa pelayanan kesehatan pemerintah di rumah sakit/puskesmas dan jasa pendidikan di sekolah/universitas negeri. Sedangkan barang dan jasa

*both individual or collective needs. Household consumptions are classified into food and beverages other than restaurants; clothing, footwear, and related maintenance services; housing and household equipment; health and education; transport and communication; restaurants and hotels; and others.*

6. *Government consumption expenditure consists of Individual Consumption Expenditure and Collective Consumption Expenditure. Individual goods and services are private goods and services, which the characteristics of private goods is a) ScarMunicipality, that there is a scarMunicipality/limited in number; b) Excludable consumption, the consumption of goods can be limited only to those who meet certain requirements (usually the price); c) Rivalrous competition, ie consumption by the consumer will reduce or eliminate the chance of another party to do so. Examples of goods and services produced by government and classified as goods and services of individuals is the government health services in hospitals/health centers and education services in*



kolektif ekuivalen dengan barang publik yang memiliki ciri a) Non rivalry, yaitu penggunaan satu konsumen terhadap suatu barang tidak mengurangi kesempatan konsumen lain untuk juga mengkonsumsi barang tersebut; b) Non excludable, yaitu apabila suatu barang publik tersedia, maka tidak ada yang dapat menghalangi siapapun untuk memperoleh manfaat dari barang tersebut atau dengan kata lain setiap orang memiliki akses ke barang tersebut. Contoh barang dan jasa yang dihasilkan pemerintah dan tergolong sebagai barang dan jasa kolektif adalah jasa pertahanan yang dilakukan TNI dan keamanan yang dilakukan kepolisian.

*schools/universities. Collective goods and services equivalent to public goods characterized by a) Non-rivalry, namely the use of a consumer for an item does not reduce the chance of another consumer to also consume goods; b) Non-excludable, i.e. when a public good available, then nothing can hinder anyone to benefit from the goods or in other words everyone has access to the goods. Examples of goods and services produced by government and classified as collective goods and services is carried military defense services and the police's security.*

7. Pembentukan Modal Tetap Bruto (PMTB) mencakup pengadaan, pembuatan, dan pembelian barang modal. Barang modal dimaksud adalah barang-barang yang digunakan untuk proses produksi, tahan lama atau yang mempunyai umur pemakaian lebih dari satu tahun seperti bangunan, mesin-mesin dan alat angkutan. Termasuk pula di sini perbaikan besar (berat) yang sifatnya memperpanjang umur atau mengubah bentuk atau kapasitas barang modal tersebut.

7. *Gross Fixed Capital Formation (GFCF) includes procurement, manufacture, and the purchase of capital goods. Capital goods are goods which are used for the production process, durable or have a service life of more than one year such as buildings, machinery, and transportation equipment. Including here: huge improvement that are to extend the life or changing the shape or the*

## REGIONAL INCOME

Pengeluaran barang modal untuk keperluan militer juga dicakup sebagai PMTB. Klasifikasi komponen PMTB dibagi menjadi 6 sub komponen yaitu Konstruksi; Mesin dan Peralatan; Kendaraan; Peralatan Lainnya; Cultivated Biological Resources (CBR) dan Produk Kekayaan Intelektual.

8. Ekspor barang dan jasa merupakan transaksi perdagangan barang dan jasa dari penduduk (residen) ke bukan penduduk (nonresiden). Impor barang dan jasa adalah transaksi perdagangan dari bukan penduduk ke penduduk. Ekspor atau impor barang terjadi pada saat terjadi perubahan hak kepemilikan barang antara penduduk dengan bukan penduduk (dengan atau tanpa perpindahan fisik barang tersebut). Pada PDB dengan tahun dasar 2010, ekspor dan impor barang dirinci menjadi nonmigas dan migas.
9. Produk Domestik Bruto maupun agregat turunannya disajikan dalam 2 (dua) versi penilaian, yaitu atas dasar "harga berlaku" dan atas dasar "harga konstan". Disebut sebagai harga berlaku karena seluruh agregat dinilai dengan menggunakan harga pada tahun

*capaMunicipality of the capital goods. Capital expenditures for military purposes are also covered as GFCF. GFCF component are classified into six sub-components: Construction; Machinery and Equipment; vehicle; Other equipment; Cultivated Biological Resources (CBR) and Intellectual Property Product.*

8. *Exports of goods and services consist of transactions of goods and services from residents to non-residents. Imports of goods and services consist of transaction of goods and services from non-residents to residents. Exports and imports of goods occur when there are changes in ownership of goods between residents and non-residents (with or without physical movements of goods across frontiers). On the GDP at 2010 basic year, exports and imports of goods specified into non oil and gas and oil and gas.*
9. *GDP and its aggregations are presented in two forms: at current market prices and at constant base year market prices. In presenting current market prices, all*

berjalan, sedangkan harga konstan penilaiannya didasarkan kepada harga satu tahun dasar tertentu, dalam publikasi ini digunakan harga tahun 2010.

10. Laju pertumbuhan Produk Domestik Bruto diperoleh dari perhitungan PDB atas dasar harga konstan. Diperoleh dengan cara mengurangi nilai PDB pada tahun ke-n terhadap nilai pada tahun ke n-1 (tahun sebelumnya), dibagi dengan nilai pada tahun ke n-1, dikalikan dengan 100 persen. Laju pertumbuhan menunjukkan perkembangan agregat pendapatan dari satu waktu tertentu terhadap waktu sebelumnya.

*aggregates are valued at current market prices, while base year constant market prices are shown by valuing all aggregates at fixed base year prices. Year of 2010 is used as the base year in this publication.*

10. *Growth rate of Gross Domestic Product is derived from GDP at constant market prices. It is obtained by subtracting the value of GDP year n with the value of GDP year n-1, divided by the value of GDP year n-1 then multiplied by 100 percent. The growth rate of GDP explains the income growth during the given period.*

## ULASAN

## DESCRIPTION

**Pendapatan Regional**

Produk Domestik Regional Bruto (PDRB) merupakan indikator untuk mengukur pertumbuhan ekonomi suatu wilayah. Pada tahun 2016 PDRB Kabupaten Rejang Lebong atas dasar harga berlaku mencapai 7.261,64 miliar rupiah, sedangkan PDRB atas dasar harga konstan 2010 sebesar 5.263,52 miliar rupiah.

Peranan sektor pertanian dalam perekonomian Kabupaten Rejang Lebong hingga tahun 2016 masih sangat dominan. Kedudukan sektor pertanian sebagai *leading sector* dalam perekonomian Kabupaten Rejang Lebong masih sulit digeser oleh sektor-sektor lainnya. Fenomena itu terlihat dari relatif besarnya peranan sektor pertanian dalam PDRB Kabupaten Rejang Lebong atas dasar harga berlaku dibandingkan sektor-sektor lainnya.

Nilai nominal PDRB sektor pertanian atas dasar harga berlaku pada tahun 2016 sebesar 2.363,45 miliar rupiah dan peranannya dalam PDRB Kabupaten Rejang Lebong sebesar 32,55 persen. Kemudian diikuti sektor perdagangan besar dan eceran; reparasi mobil dan sepeda motor dengan nilai nominal atas dasar harga berlaku pada tahun 2016 sebesar 1.147,96 miliar

**Regional Income**

*Gross Regional Domestic Product (GRDP) is an indicator to measure the economic growth of a region. At Rejang Lebong Regency in 2016 GRDP at current prices reached 7.261,64 billion rupiah, while GDP at constant prices in 2010 amounted to 5.263,52 billion rupiah.*

*The contribution of the agriculture industry in the economy of Rejang Lebong Regency until 2016 is very dominant. As the leading industry, position of the agriculture in the economy is still difficult to be shifted by other industries. This phenomenon can be seen from the relatively large share of the agriculture industry in GRDP of Rejang Lebong Regency at current prices comparing to other industries.*

*GRDP nominal value of the agriculture industry in 2016 was 2.363,45 billion rupiahs, meaning that the share to the GRDP was 32,55 percent. Then followed by the trade, industry with a nominal value was 1.147,96 billion rupiah meaning that contribution of the industry was 15,81 percent.*

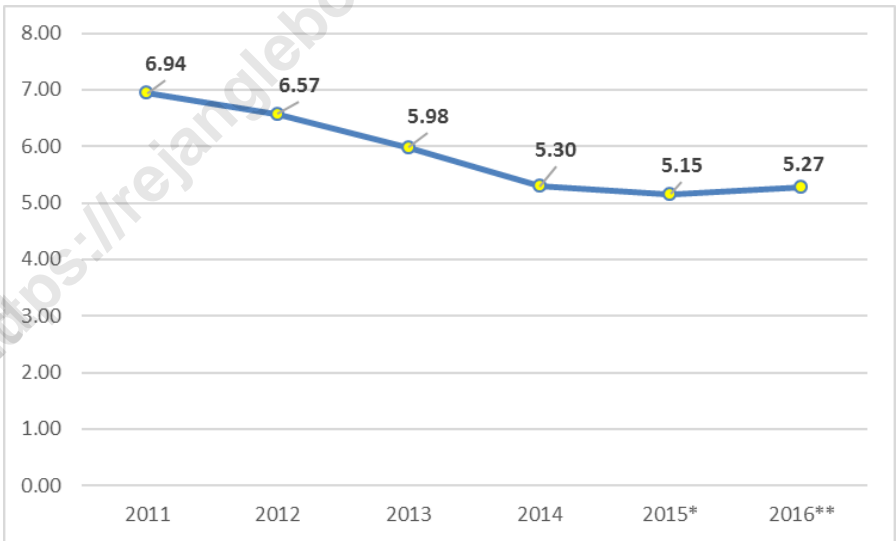
rupiah dengan peran sebesar 15,81 persen.

Apabila dibandingkan dengan tahun 2015, PDRB Kabupaten rejang Lebong tahun 2016 atas dasar harga konstan mengalami pertumbuhan sebesar 5,27 persen.

*When compared to 2015, Regional GDP of Rejang Lebong Regency in 2016 at constant prices grew by 5,27 percent.*

**Gambar**  
**Picture** **12.1**

**Laju Pertumbuhan PDRB Kabupaten Rejang Lebong (Persen), 2011-2016**  
**Regional GDP Growth Rate of Rejang Lebong Regency (Percent), 2011-2016**



**Tabel 12.1** **Produk Domestik Regional Bruto Atas Dasar Harga Berlaku Menurut Lapangan Usaha di Kabupaten Rejang Lebong (miliar rupiah), 2013–2016**  
**Gross Regional Domestic Product at Current Market Prices by Industry in Rejang Lebong Regency (billion rupiahs), 2013–2016**

Lapangan Usaha Industry	2013	2014	2015 <sup>x</sup>	2016 <sup>xx</sup>
(1)	(2)	(3)	(4)	(5)
Pertanian, Kehutanan, dan Perikanan	1 875.53	2 025.12	2 194.70	2 363.45
Pertambangan dan Penggalian	85.45	93.39	100.13	106.58
Industri Pengolahan	222.41	257.43	283.02	311.81
Pengadaan Listrik dan Gas	2.70	3.30	4.30	5.50
Pengadaan Air, Pengelolaan Sampah, Limbah dan Daur Ulang	9.74	10.03	11.02	11.86
Konstruksi	218.47	244.91	272.00	303.27
Perdagangan Besar dan Eceran; Reparasi Mobil dan Sepeda Motor	795.87	904.12	998.08	1 147.97
Transportasi dan Pergudangan	272.00	297.90	341.37	375.56
Penyediaan Akomodasi dan Makan Minum	85.40	99.20	114.39	130.85
Informasi dan Komunikasi	132.00	145.01	159.71	176.53
Jasa Keuangan dan Asuransi	185.49	206.33	224.26	243.43
Real Estat	206.90	230.43	256.84	278.25
Jasa Perusahaan	7.44	8.56	9.94	11.12
Administrasi Pemerintahan, Pertahanan dan Jaminan Sosial Wajib	519.17	591.74	686.14	768.92
Jasa Pendidikan	544.87	609.80	689.11	758.87
Jasa Kesehatan dan Kegiatan Sosial	122.37	138.38	159.91	182.70
Jasa lainnya	58.54	65.66	75.05	84.99
<b>Produk Domestik Regional Bruto</b> <b>Gross Regional Domestic Bruto</b>	<b>5 344.37</b>	<b>5 931.32</b>	<b>6 579.96</b>	<b>7 261.64</b>

Sumber/Source: BPS

**Tabel 12.2**  
**Table** **12.2**  
**Produk Domestik Regional Bruto Atas Dasar Harga Konstan 2010 Menurut Lapangan Usaha di Kabupaten Rejang Lebong (miliar rupiah), 2013–2016**  
**Gross Regional Domestic Product at 2010 Constant Market Prices by Industry in Rejang Lebong Regency (billion rupiahs), 2013–2016**

Lapangan Usaha Industry	2013	2014	2015*	2016**
(1)	(2)	(3)	(4)	(5)
Pertanian, Kehutanan, dan Perikanan	1 553.77	1 578.88	1 610.67	1 652.38
Pertambangan dan Penggalian	73.54	75.10	76.44	78.33
Industri Pengolahan	192.94	205.67	217.89	230.97
Pengadaan Listrik dan Gas	3.51	4.14	4.13	4.82
Pengadaan Air, Pengelolaan Sampah, Limbah dan Daur Ulang	9.12	9.36	9.58	9.67
Konstruksi	171.73	182.70	190.19	201.76
Perdagangan Besar dan Eceran; Reparasi Mobil dan Sepeda Motor	717.44	772.92	829.09	897.04
Transportasi dan Pergudangan	246.51	262.18	280.14	297.19
Penyediaan Akomodasi dan Makan Minum	70.27	76.70	83.39	91.48
Informasi dan Komunikasi	123.42	132.80	141.47	151.68
Jasa Keuangan dan Asuransi	149.47	159.51	166.40	176.34
Real Estat	184.26	195.99	207.67	219.51
Jasa Perusahaan	6.42	6.99	7.58	8.08
Administrasi Pemerintahan, Pertahanan dan Jaminan Sosial Wajib	426.33	453.75	486.19	512.55
Jasa Pendidikan	438.76	477.28	515.07	542.92
Jasa Kesehatan dan Kegiatan Sosial	99.32	108.38	117.44	127.70
Jasa lainnya	49.02	52.67	56.66	61.12
<b>Produk Domestik Regional Bruto Gross Regional Domestic Bruto</b>	<b>4 515.85</b>	<b>4 755.02</b>	<b>4 999.99</b>	<b>5 263.52</b>

Sumber/Source: BPS

REGIONAL INCOME

**Tabel 12.3**  
**Table 12.3**  
**Distribusi Persentase Produk Domestik Regional Bruto Atas Dasar Harga Berlaku Menurut Lapangan Usaha di Kabupaten Rejang Lebong (persen), 2013–2016**  
**Percentage Distribution of Gross Regional Domestic Product at Current Market Prices by Industry in Rejang Lebong Regency (percent), 2013–2016**

Lapangan Usaha Industry	2013	2014	2015 <sup>x</sup>	2016 <sup>xx</sup>
(1)	(2)	(3)	(4)	(5)
Pertanian, Kehutanan, dan Perikanan	35.09	34.14	33.35	32.55
Pertambangan dan Penggalian	1.60	1.57	1.52	1.47
Industri Pengolahan	4.16	4.34	4.30	4.29
Pengadaan Listrik dan Gas	0.05	0.06	0.07	0.08
Pengadaan Air, Pengelolaan Sampah, Limbah dan Daur Ulang	0.18	0.17	0.17	0.16
Konstruksi	4.09	4.13	4.13	4.18
Perdagangan Besar dan Eceran; Reparasi Mobil dan Sepeda Motor	14.89	15.24	15.17	15.81
Transportasi dan Pergudangan	5.09	5.02	5.19	5.17
Penyediaan Akomodasi dan Makan Minum	1.60	1.67	1.74	1.80
Informasi dan Komunikasi	2.47	2.44	2.43	2.43
Jasa Keuangan dan Asuransi	3.47	3.48	3.41	3.35
Real Estat	3.87	3.88	3.90	3.83
Jasa Perusahaan	0.14	0.14	0.15	0.15
Administrasi Pemerintahan, Pertahanan dan Jaminan Sosial Wajib	9.71	9.98	10.43	10.59
Jasa Pendidikan	10.20	10.28	10.47	10.45
Jasa Kesehatan dan Kegiatan Sosial	2.29	2.33	2.43	2.52
Jasa lainnya	1.10	1.11	1.14	1.17
<b>Produk Domestik Regional Bruto Gross Regional Domestic Bruto</b>	<b>100.00</b>	<b>100.00</b>	<b>100.00</b>	<b>100.00</b>

Sumber/Source: BPS



**Tabel**  
**Table** 12.4

**Laju Pertumbuhan Produk Domestik Regional Bruto Atas Dasar Harga Konstan 2010 Menurut Lapangan Usaha di Kabupaten Rejang Lebong (miliar rupiah), 2013–2016**  
**Growth Rate of Gross Regional Domestic Product at 2010 Constant Market Prices by Industry in Rejang Lebong Regency (billion rupiahs), 2013–2016**

<b>Lapangan Usaha</b> <b>Industry</b>	<b>2013</b>	<b>2014</b>	<b>2015<sup>x</sup></b>	<b>2016<sup>xx</sup></b>
(1)	(2)	(3)	(4)	(5)
Pertanian, Kehutanan, dan Perikanan	4.02	1.62	2.01	2.59
Pertambangan dan Penggalian	2.66	2.11	1.79	2.47
Industri Pengolahan	7.79	6.60	5.94	6.00
Pengadaan Listrik dan Gas	6.09	17.94	- 0.12	16.57
Pengadaan Air, Pengelolaan Sampah, Limbah dan Daur Ulang	2.52	2.64	2.27	0.97
Konstruksi	5.22	6.39	4.10	6.08
Perdagangan Besar dan Eceran; Reparasi Mobil dan Sepeda Motor	8.34	7.73	7.27	8.20
Transportasi dan Pergudangan	5.16	6.36	6.85	6.09
Penyediaan Akomodasi dan Makan Minum	6.94	9.15	8.72	9.69
Informasi dan Komunikasi	7.38	7.60	6.53	7.22
Jasa Keuangan dan Asuransi	6.64	6.72	4.32	5.97
Real Estat	7.78	6.36	5.96	5.70
Jasa Perusahaan	6.48	8.87	8.35	6.58
Administrasi Pemerintahan, Pertahanan dan Jaminan Sosial Wajib	7.74	6.43	7.15	5.42
Jasa Pendidikan	6.85	8.78	7.92	5.41
Jasa Kesehatan dan Kegiatan Sosial	6.28	9.12	8.36	8.73
Jasa lainnya	3.89	7.43	7.58	7.88
<b>Produk Domestik Regional Bruto</b> <b>Gross Regional Domestic Bruto</b>	<b>5.98</b>	<b>5.30</b>	<b>5.15</b>	<b>5.27</b>

Sumber/Source: BPS

REGIONAL INCOME

**Tabel 12.5** **Indeks Harga Implisit Produk Domestik Regional Bruto Menurut Lapangan Usaha di Kabupaten Rejang Lebong (2010=100), 2013–2016**  
**Table** **Implicit Price Index of Gross Regional Domestic Product by Industry in Rejang Lebong Regency (2010=100), 2013–2016**

Lapangan Usaha Industry	2013	2014	2015 <sup>x</sup>	2016 <sup>xx</sup>
(1)	(2)	(3)	(4)	(5)
Pertanian, Kehutanan, dan Perikanan	120.71	128.26	136.26	143.03
Pertambangan dan Penggalian	116.19	124.37	130.99	136.08
Industri Pengolahan	115.27	125.16	129.89	135.00
Pengadaan Listrik dan Gas	77.01	79.66	104.04	114.06
Pengadaan Air, Pengelolaan Sampah, Limbah dan Daur Ulang	106.80	107.09	115.11	122.70
Konstruksi	127.22	134.05	143.02	150.31
Perdagangan Besar dan Eceran, Reparasi Mobil dan Sepeda Motor	110.93	116.97	120.38	127.97
Transportasi dan Pergudangan	110.34	113.62	121.85	126.37
Penyediaan Akomodasi dan Makan Minum	121.53	129.33	137.17	143.04
Informasi dan Komunikasi	106.95	109.20	112.89	116.38
Jasa Keuangan dan Asuransi	124.10	129.35	134.77	138.04
Real Estat	112.29	117.58	123.68	126.76
Jasa Perusahaan	115.88	122.46	131.14	137.71
Administrasi Pemerintahan, Pertahanan dan Jaminan Sosial Wajib	121.78	130.41	141.13	150.02
Jasa Pendidikan	124.18	127.77	133.79	139.78
Jasa Kesehatan dan Kegiatan Sosial	123.21	127.68	136.16	143.07
Jasa lainnya	119.42	124.67	132.45	139.04
<b>Produk Domestik Regional Bruto Gross Regional Domestic Bruto</b>	<b>118.35</b>	<b>124.74</b>	<b>131.60</b>	<b>137.96</b>

Sumber/Source: BPS

**Tabel 12.6 Laju Implisit Produk Domestik Regional Bruto Menurut Lapangan Usaha di Kabupaten Rejang Lebong, 2013–2016**  
**Table Implicit Growth Rate of Gross Regional Domestic Product by Industry in Rejang Lebong Regency, 2013–2016**

Lapangan Usaha Industry	2013	2014	2015 <sup>x</sup>	2016 <sup>xx</sup>
(1)	(2)	(3)	(4)	(5)
Pertanian, Kehutanan, dan Perikanan	6.77	6.26	6.23	4.97
Pertambangan dan Penggalian	4.32	7.03	5.33	3.88
Industri Pengolahan	4.43	8.58	3.78	3.93
Pengadaan Listrik dan Gas	- 9.54	3.44	30.61	9.63
Pengadaan Air, Pengelolaan Sampah, Limbah dan Daur Ulang	0.28	0.27	7.49	6.59
Konstruksi	9.34	5.37	6.69	5.10
Perdagangan Besar dan Eceran; Reparasi Mobil dan Sepeda Motor	2.94	5.45	2.91	6.30
Transportasi dan Pergudangan	2.85	2.98	7.24	3.70
Penyediaan Akomodasi dan Makan Minum	6.22	6.42	6.06	4.28
Informasi dan Komunikasi	- 0.38	2.10	3.38	3.09
Jasa Keuangan dan Asuransi	7.47	4.23	4.19	2.43
Real Estat	1.42	4.71	5.19	2.50
Jasa Perusahaan	6.41	5.68	7.09	5.01
Administrasi Pemerintahan, Pertahanan dan Jaminan Sosial Wajib	8.59	7.09	8.22	6.30
Jasa Pendidikan	3.25	2.88	4.71	4.48
Jasa Kesehatan dan Kegiatan Sosial	6.38	3.63	6.65	5.07
Jasa lainnya	6.34	4.40	6.24	4.98
<b>Produk Domestik Regional Bruto Gross Regional Domestic Bruto</b>	<b>5.32</b>	<b>5.40</b>	<b>5.50</b>	<b>4.83</b>

Sumber/Source: BPS

<https://rejanglebongkab.bps.go>

# PERBANDINGAN ANTAR KABUPATEN

BAB  
CHAPTER

# 13

Regency/Municipal Comparison

Jumlah Penduduk Menurut Kabupaten/Kota  
di Provinsi Bengkulu, 2016

Jumlah Penduduk Terbesar  
*Largest Population*

*Population by Regency/Municipality  
in Bengkulu Province, 2016*

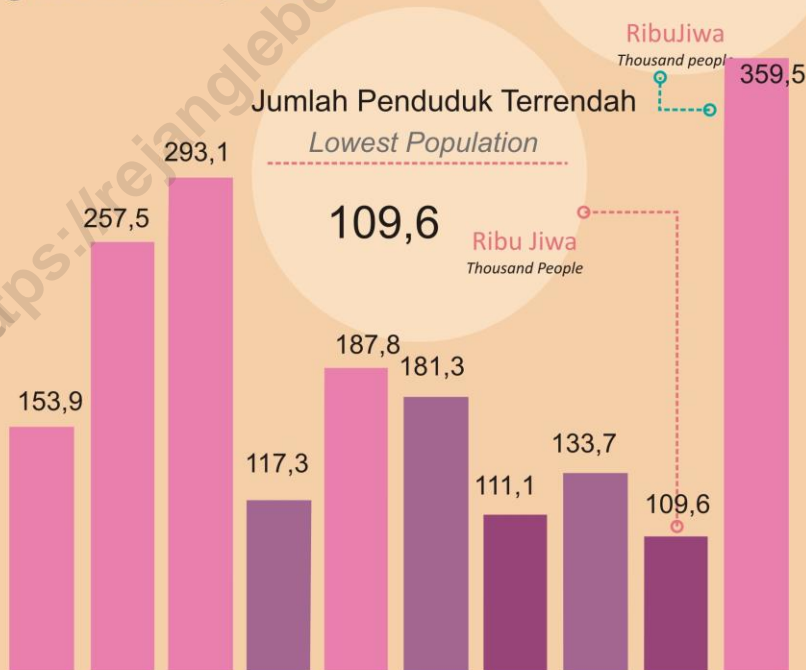
359,5

Ribu Jiwa  
Thousand people

Jumlah Penduduk Terendah  
*Lowest Population*

109,6

Ribu Jiwa  
Thousand People



<https://rejanglebongkab.bps.go>

**ULASAN****DESCRIPTION****Perbandingan Antar Kabupaten****Regency Comparison**

Penduduk Kabupaten Rejang Lebong menempati urutan terbanyak ketiga di Provinsi Bengkulu, setelah Kota Bengkulu dan Kabupaten Bengkulu Utara, yaitu 256.094 jiwa atau 13,66 persen dari total penduduk Provinsi Bengkulu. Sedangkan PDRB Kabupaten Rejang Lebong menempati urutan kedua terbesar setelah Kota Bengkulu, yaitu sebesar 6.621.255 juta rupiah atau 13,15 persen dari total PDRB Provinsi Bengkulu.

*Rejang Lebong population ranks third highest in the Bengkulu province, after the Municipality of Bengkulu and Bengkulu Utara Subdistrict, i.e. 256.094 inhabitants, or 13,66 percent of the total population of Bengkulu province. While the Regional GDP of Rejang Lebong Regency ranks second after the Municipality of Bengkulu, which amounted to 6.621.255 million rupiahs or 13,15 percent of total GDP in Bengkulu Province.*

Akan tetapi, jumlah penduduk miskin Kabupaten Rejang Lebong juga masih tinggi, menempati urutan kedua setelah Kota Bengkulu, yaitu sebesar 45.470 jiwa.

*However, the number of poor people in Rejang Lebong Regency is still high, rank second after the Municipality of Bengkulu, which amounted to 45.470 inhabitants.*

**Tabel**  
**Table**

**13.1**

**Jumlah Penduduk Menurut Kabupaten di Provinsi  
Bengkulu (ribu), 2012–2016**  
**Population by Regency in Bengkulu Province  
(thousand), 2012–2016**

	<b>Kabupaten/Kota Regency/Municipal</b>	<b>2012</b>	<b>2013</b>	<b>2014</b>	<b>2015</b>	<b>2016</b>
	(1)	(2)	(3)	(4)	(5)	(6)
1.	Bengkulu Selatan	147,1	148,9	150,6	152,2	153,9
2.	<b>Rejang Lebong</b>	<b>251,2</b>	<b>253,0</b>	<b>254,6</b>	<b>256,1</b>	<b>257,5</b>
3.	Bengkulu Utara	270,2	275,9	281,7	287,4	293,1
4.	Kaur	111,4	112,9	114,4	115,8	117,3
5.	Seluma	178,9	181,2	183,4	185,6	187,8
6.	Mukomuko	164,6	168,7	172,9	177,1	181,3
7.	Lebong	103,5	105,4	107,3	109,2	111,1
8.	Kepahiang	128,2	129,7	131,0	132,4	133,7
9.	Bengkulu Tengah	102,4	104,2	106,0	107,8	109,6
10.	Kota Bengkulu	326,2	334,5	342,9	351,3	359,5
	<b>Bengkulu</b>	<b>1 783,7</b>	<b>1 814,4</b>	<b>1 844,8</b>	<b>1 874,9</b>	<b>1 904,8</b>

Sumber/Source: Proyeksi Penduduk Indonesia 2010–2035/Indonesia Population Projection 2010–2035



**Tabel**  
**Table** 13.2 **Laju Pertumbuhan Produk Domestik Regional Bruto Atas Dasar Harga Konstan 2010 di Provinsi Bengkulu (persen), 2011–2015**  
**Growth Rate of Gross Regional Domestic Product at 2010 Constant Market Prices by Subdistrict in Bengkulu Province (percent), 2011–2015**

Kabupaten/Kota Regency/Municipality		2012	2013	2014	2015*	2016**
(1)		(2)	(3)	(4)	(5)	(6)
1.	Bengkulu Selatan	6,44	6,17	5,68	5,14	5,32
2.	<b>Rejang Lebong</b>	<b>6,57</b>	<b>5,98</b>	<b>5,30</b>	<b>5,15</b>	<b>5,27</b>
3.	Bengkulu Utara	6,39	5,51	5,73	5,07	5,01
4.	Kaur	5,45	6,09	4,82	4,96	5,34
5.	Seluma	6,40	5,74	5,30	4,32	5,01
6.	Mukomuko	6,24	6,36	6,01	5,66	5,85
7.	Lebong	5,43	5,54	5,44	4,99	5,21
8.	Kepahiang	6,34	6,23	5,89	5,72	5,74
9.	Bengkulu Tengah	6,12	5,59	5,41	5,01	5,04
10.	Kota Bengkulu	6,94	6,09	6,10	6,00	6,20
<b>Bengkulu</b>		<b>6,83</b>	<b>6,07</b>	<b>6,08</b>	<b>5,48</b>	<b>4,53</b>

Sumber/Source: BPS

**Tabel**  
**Table**

**13.3**

**Jumlah Penduduk Miskin Menurut Kecamatan di Kabupaten  
Rejang Lebong (ribu), 2012–2016**  
**Number of Poor People by Subdistrict in Rejang Lebong Regency  
(thousand), 2012–2016**

<b>Kabupaten/Kota Regency/Municipal</b>		<b>2012</b>	<b>2013</b>	<b>2014</b>	<b>2015</b>	<b>2016</b>
<b>(1)</b>		<b>(2)</b>	<b>(3)</b>	<b>(4)</b>	<b>(5)</b>	<b>(6)</b>
1.	Bengkulu Selatan	33,89	33,73	33,07	34,51	33,92
2.	<b>Rejang Lebong</b>	43,54	46,84	45,86	46,04	45,79
3.	Bengkulu Utara	39,12	40,20	39,49	42,24	39,86
4.	Kaur	25,32	26,33	25,19	26,37	26,14
5.	Seluma	<b>38,04</b>	<b>39,71</b>	<b>38,94</b>	<b>42,47</b>	<b>40,59</b>
6.	Mukomuko	21,87	22,04	21,71	23,67	23,45
7.	Lebong	12,97	13,65	13,40	13,38	13,56
8.	Kepahiang	19,72	20,97	20,55	22,19	21,75
9.	Bengkulu Tengah	6,70	7,58	8,75	8,93	9,50
10.	Kota Bengkulu	72,55	72,41	69,54	74,26	74,05
<b>Provinsi Bengkulu</b>		<b>313,73</b>	<b>323,45</b>	<b>316,50</b>	<b>334,07</b>	<b>328,61</b>

Sumber/Source: Survei Sosial Ekonomi Nasional/*National Socio Economic Survey*

Sumber : BPS Provinsi Bengkulu

Source : *BPS – Statistics of Bengkulu Province*

Keterangan : \* Angka Sementara-*Preliminary Figure*

Note : \*\* Angka Sangat Sementara-*Very Preliminary Figure*

# DATA

## MENGERDASKAN BANGSA

— *Enlighten The Nation* —



**BADAN PUSAT STATISTIK  
KABUPATEN REJANG LEBONG**  
*Statistics of Rejang Lebong Regency*

Jl. S. Sukowati No 36 Curup, Bengkulu, 39114  
Telp. (0732) 21153, Faks. (0732) 24588

Homepage: [rejanglebongkab.bps.go.id](http://rejanglebongkab.bps.go.id) E-mail: [bps1702@bps.go.id](mailto:bps1702@bps.go.id)

ISSN 0215-4048



9 770215 404009 >