

2023



# KECAMATAN PACITAN DALAM ANGKA



**BADAN PUSAT STATISTIK  
KABUPATEN PACITAN**



2023



KECAMATAN PACITAN  
DALAM ANGKA

**KECAMATAN PACITAN DALAM ANGKA**  
***Pacitan Subdistrict in Figures***  
**2023**

ISSN: ...

No. Publikasi/*Publication Number*: 3501.2310

Katalog /*Catalog*: 1102001.3501040

Ukuran Buku/*Book Size*: 14,8 cm x 21 cm

Jumlah Halaman/*Number of Pages* : xxvi + 98 hal/*pages*

Naskah/*Manuscript*:

BPS KABUPATEN PACITAN

*BPS-Statistics of Pacitan District*

Penyunting/*Editor*:

BPS KABUPATEN PACITAN

*BPS-Statistics of Pacitan District*

Desain Kover/*Cover Design*:

BPS KABUPATEN PACITAN

*BPS-Statistics of Pacitan District*

Ilustrasi Kover/*Cover Illustration*:

Masjid Agung Darul Falah Pacitan/*Darul Falah Grand Mosque in Pacitan*

Diterbitkan oleh/*Published by*:

©BPS KABUPATEN PACITAN/*BPS-Statistics of Pacitan District*

Dicetak oleh/*Printed by*:

BPS KABUPATEN PACITAN/*BPS-Statistics of Pacitan District*

Dilarang mengumumkan, mendistribusikan, mengomunikasikan, dan/atau menggandakan sebagian atau seluruh isi buku ini untuk tujuan komersil tanpa izin tertulis dari Badan Pusat Statistik Kabupaten/Kota Pacitan.

*Prohibited to announce, distribute, communicate, and/or copy part or all of this book for commercial purpose without permission from BPS-Statistics Indonesia of Pacitan Regency/Municipality.*

**TIM PENYUSUN/TEAM MEMBERS**

**Pengarah/Director**

Wisma Eka Nurcahyanti, SST., MT.

**Penanggung Jawab/Persons in Charge**

Wisma Eka Nurcahyanti, SST., MT.

**Penyunting/Editors**

Angga Erwina Bayu, SST., MT.

**Pengolah Data dan Penulis Naskah/Data Processor and Writers**

Nurulia Widyarningsih

**Penata Letak/Layout Designers**

Nurulia Widyarningsih



## **KONTRIBUTOR DATA/DATA CONTRIBUTORS**

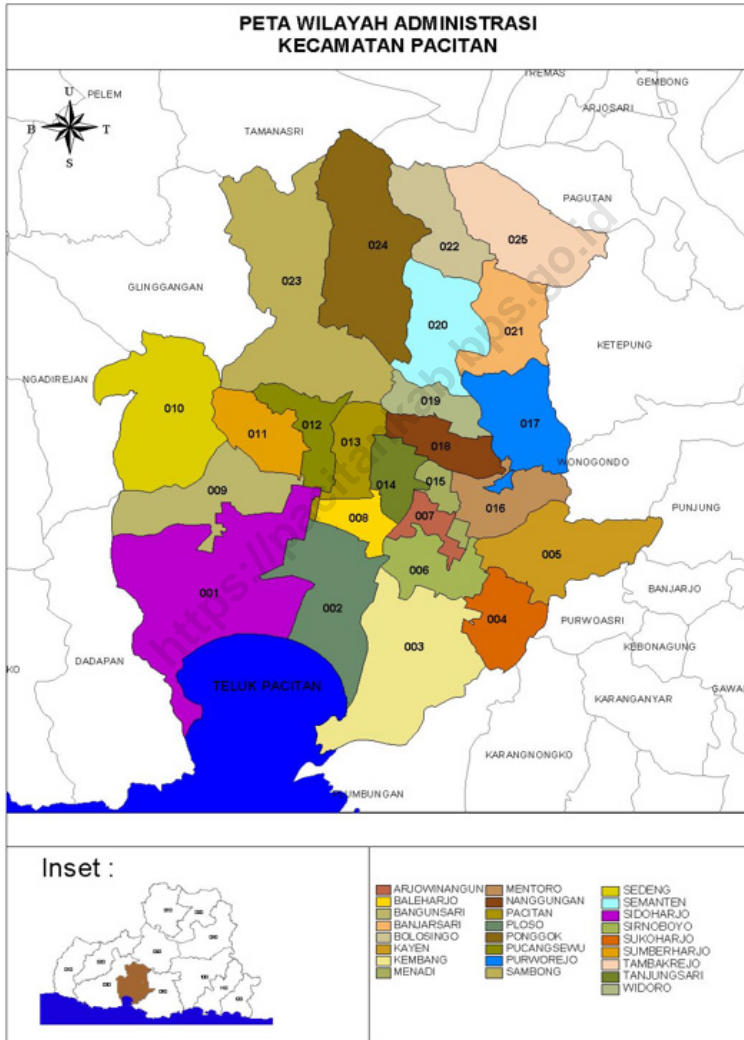
1. *Kementerian Agama/Ministry of Religious Affair*
2. *Kementerian Pendidikan dan Kebudayaan/Ministry of Education and Culture*
3. *Badan Pusat Statistik/BPS-Statistics Indonesia*
4. *Dinas Kependudukan dan Pencatatan Sipil/ Department of Population and Civil Registration*
5. *Kementrian Pendidikan, Kebudayaan, Riset dan Teknologi/ Ministry of Research, Technology and Higher Education Indonesia.*
6. *Dinas Pekerjaan Umum dan Perumahan Rakyat/ Department of Public Works and Public Housing*

<https://pacitankab.bps.go.id>





# PETA WILAYAH KECAMATAN PACITAN MAP OF PACITAN DISTRICT





**KEPALA BPS KABUPATEN PACITAN**  
**CHIEF STATISTICIAN OF PACITAN DISTRICT**



**WISMA EKA NURCAHYANTI, SST., MT.**





## KATA PENGANTAR

Dengan memanjatkan puji syukur kepada Tuhan Yang Maha Esa, atas berkat karunia-Nya, sehingga publikasi “Kecamatan Pacitan Dalam Angka 2023” dapat diterbitkan.

Publikasi ini menyajikan berbagai data dan informasi yang dihasilkan oleh BPS serta kompilasi data sekunder dari berbagai dinas/organisasi perangkat daerah, institusi lain baik pemerintah maupun swasta. Publikasi ini dapat diselesaikan berkat kerja sama dan bantuan dari berbagai pihak, baik Dinas/Instansi maupun berbagai lembaga swasta di lingkungan Kecamatan Pacitan.

Ucapan terima kasih kami sampaikan kepada Pemerintah Kecamatan Pacitan dan semua pihak yang telah membantu dalam penyusunan dan penerbitan publikasi ini. Semoga kerja sama yang telah terjalin senantiasa berjalan dengan baik dan dapat terus ditingkatkan.

Kami berharap data yang tersaji dapat digunakan, tidak hanya untuk melengkapi kebutuhan informasi dasar tetapi juga sebagai bahan untuk lebih memantapkan perencanaan dan evaluasi pembangunan di Kecamatan Pacitan. Kami sangat menghargai semua saran dan masukan guna peningkatan mutu publikasi ini.

Pacitan, September 2023  
Kepala BPS  
Kabupaten Pacitan

**WISMA EKA NURCAHYANTI, SST., MT.**



## **PREFACE**

*By giving thanks to God Almighty, for His blessings, so that the publication of "Pacitan Subdistrict in Figures 2023" can be published.*

*This publication presents various data and information produced by BPS as well as compilation of secondary data from various regional offices/organizations, other institutions, both government and private. This publication was completed thanks to the cooperation and assistance of various parties, both the Department/Agency and various private institutions within the Pacitan District.*

*We would like to express our gratitude to the Pacitan District Government and all parties who have assisted in the preparation and publication of this publication. Hopefully the cooperation that has been established will always run well and can continue to be improved.*

*We hope that the data presented can be used, not only to complete basic information needs but also as material to further strengthen development planning and evaluation in Pacitan District. We really appreciate all suggestions and input to improve the quality of this publication.*

Pacitan, September 2023

Chief Statistician of

Pacitan District

**WISMA EKA NURCAHYANTI, SST., MT.**

## DAFTAR ISI/CONTENTS

	Halaman <i>Page</i>
Kata Pengantar/ <i>Preface</i> .....	xii
Daftar Isi/ <i>Contents</i> .....	xiii
Daftar Tabel/ <i>List of Tables</i> .....	xv
Daftar Gambar/ <i>List of Figures</i> .....	xxi
Penjelasan Umum/ <i>Explanatory Notes</i> .....	xxiii
Daftar Singkatan/ <i>List of Abbreviation</i> .....	xxv
1. Geografi dan Iklim/ <i>Geography and Climate</i> .....	1
2. Pemerintahan/ <i>Government</i> .....	10
3. Penduduk/ <i>Population</i> .....	15
4. Sosial dan Kesejahteraan Rakyat/ <i>Social and Welfare</i> .....	22
5. Pertanian/ <i>Agriculture</i> .....	61
6. Pariwisata, Transportasi, dan Komunikasi/ <i>Tourism, Transportation, and Communication</i> .....	70
7. Perbankan, Koperasi, dan Perdagangan/ <i>Banking, Cooperative, and Trade</i> .....	86





## DAFTAR TABEL/LIST OF TABLES

Halaman  
Page

### 1. GEOGRAFI DAN IKLIM/*GEOGRAPHY AND CLIMATE*

#### 1.1 KEADAAN GEOGRAFI *GEOGRAPHY CONDITION*

- 1.1.1 Luas Daerah Menurut Desa/Kelurahan di Kecamatan Pacitan, 2022  
*Total Area by Villages/Kelurahan in Pacitan Subdistrict, 2022* ..... 5
- 1.1.2 Jarak ke Ibukota Kecamatan dan Ibukota Kabupaten/Kota  
Menurut Desa/Kelurahan di Kecamatan Pacitan (km), 2022  
*Distance to the Subdistrict Capital and Regency/Municipal Capital  
by Villages/Kelurahan in Pacitan Subdistrict (km), 2022*..... 7

#### 1.2 KEADAAN IKLIM *CLIMATE CONDITION*

- 1.2.1 Pengamatan Unsur Iklim Menurut Bulan di Stasiun Pacitan, 2022  
*Observation of Climate Elements by Month at Pacitan Station, 2022..* 9

### 2. PEMERINTAHAN/*GOVERNMENT*

#### 2.1 WILAYAH ADMINISTRATIF *ADMINISTRATIVE AREA*

- 2.1.1 Jumlah Rukun Warga (RW) dan Rukun Tetangga (RT)  
Menurut Desa/Kelurahan di Kecamatan Pacitan, 2022  
*Number of Rukun Warga and Rukun Tetangga by Villages/  
Kelurahan in Pacitan Subdistrict, 2022* ..... 13

### 3. PENDUDUK/*POPULATION*

- 3.1 Penduduk, Distribusi Persentase Penduduk, Kepadatan  
Penduduk, Rasio Jenis Kelamin Penduduk Menurut  
Desa/Kelurahan di Kecamatan Pacitan, 2022  
*Population, Percentage Distribution of Population, Population  
Density, and Population Sex Ratio by Villages/Kelurahan in Pacitan  
Subdistrict, 2022* ..... 18

<b>4.</b>	<b>SOSIAL DAN KESEJAHTERAAN RAKYAT/SOCIAL AND WELFARE</b>	
<b>4.1</b>	<b>PENDIDIKAN EDUCATION</b>	
4.1.1	Banyaknya Desa <sup>1</sup> /Kelurahan yang Memiliki Fasilitas Sekolah Menurut Tingkat Pendidikan di Kecamatan Pacitan, 2020–2022 <i>Number of Villages<sup>1</sup>/Kelurahan Having Educational Facilities by Educational Level in Pacitan Subdistrict, 2020–2022.....</i>	25
4.1.2	Jumlah Sekolah Menurut Tingkat Pendidikan di Kecamatan Pacitan, 2021/2022 dan 2022/2023 <i>Number of Schools by Educational Level in Pacitan Subdistrict, 2021/2022 and 2022/2023.....</i>	27
4.1.3	Jumlah Guru Menurut Tingkat Pendidikan di Kecamatan Pacitan, 2021/2022 dan 2022/2023 <i>Number of Teachers by Educational Level in Pacitan Subdistrict, 2021/2022 and 2022/2023.....</i>	29
4.1.4	Jumlah Murid Menurut Tingkat Pendidikan di Kecamatan Pacitan, 2021/2022 dan 2022/2023 <i>Number of Pupils by Educational Level in Pacitan Subdistrict, 2021/2022 and 2022/2023.....</i>	31
<b>4.2</b>	<b>KESEHATAN HEALTH</b>	
4.2.1	Banyaknya Desa <sup>1</sup> /Kelurahan yang Memiliki Sarana Kesehatan Menurut Jenis Sarana Kesehatan di Kecamatan Pacitan, 2020–2022 <i>Number of Villages<sup>1</sup>/Kelurahan Health Facilities by Type of Health Facilities in Pacitan Subdistrict, 2020–2022.....</i>	33
4.2.2	Banyaknya Warga Penderita Kekurangan Gizi Menurut Desa/Kelurahan di Kecamatan Pacitan, 2021 <i>Number of People with Malnutrition by Villages/Kelurahan in Pacitan Subdistrict, 2021.....</i>	34
<b>4.3</b>	<b>PERUMAHAN DAN LINGKUNGAN HOUSING AND ENVIRONMENT</b>	
4.3.1	Banyaknya Desa <sup>1</sup> /Kelurahan Menurut Sumber Air Minum Sebagian Besar Keluarga di Kecamatan Pacitan, 2020–2022 <i>Number of Villages<sup>1</sup>/Kelurahan by Drinking Water Source of Majority Family in Pacitan Subdistrict, 2020–2022.....</i>	36

4.3.2	Banyaknya Keluarga Menurut Desa/Kelurahan dan Jenis Pengguna Listrik di Kecamatan Pacitan, 2022 <i>Number of Family by Villages/Kelurahan and Type of Electricity Consumer in Pacitan Subdistrict, 2022 .....</i>	37
4.3.3	Banyaknya Desa <sup>1</sup> /Kelurahan Menurut Sumber Penerangan Jalan Utama Desa/Kelurahan di Kecamatan Pacitan, 2020–2022 <i>Number of Villages<sup>1</sup>/Kelurahan by Source of Villages/Kelurahan's Main Street Illumination in Pacitan Subdistrict, 2020–2022 .....</i>	39
4.3.4	Banyaknya Desa <sup>1</sup> /Kelurahan Menurut Penggunaan Fasilitas Tempat Buang Air Besar Sebagian Besar Keluarga di Kecamatan Pacitan, 2020–2022 <i>Number of Villages<sup>1</sup>/Kelurahan by Toilet Facility Used by Majority Family in Pacitan Subdistrict, 2020–2022 .....</i>	40
4.3.5	Banyaknya Desa/Kelurahan Menurut Jenis Bahan Bakar untuk Memasak yang Digunakan Sebagian Besar Keluarga di Kecamatan Pacitan, 2022 <i>Number of Villages/Kelurahan by Type of Cooking Fuel Used by Majority Family in Pacitan Subdistrict, 2022 .....</i>	41
<b>4.4</b>	<b>AGAMA DAN SOSIAL LAINNYA</b> <b>RELIGION AND OTHER SOCIAL AFFAIRS</b>	
4.4.1	Jumlah Tempat Peribadatan Menurut Desa/ Kelurahan di Kecamatan Pacitan, 2022 <i>Number of Worship Places by Villages/Kelurahan in Pacitan Subdistrict, 2022 .....</i>	42
4.4.2	Banyaknya Kejadian Bencana Alam Menurut Desa/Kelurahan dan Jenis Bencana Alam di Kecamatan Pacitan, 2021 <i>Number of Natural Disaster Events by Villages/Kelurahan and Type of Natural Disaster in Pacitan Subdistrict, 2021 .....</i>	44
4.4.3	Banyaknya Korban Jiwa Akibat Bencana Alam Menurut Desa/ Kelurahan dan Jenis Bencana Alam di Kecamatan Pacitan, 2021 <i>Number of Fatalities Due to Natural Disasters by Villages/Kelurahan and Type of Natural Disaster in Pacitan Subdistrict, 2021 .....</i>	50
4.4.4	Keberadaan Fasilitas/Upaya Antisipasi/Mitigasi Bencana Alam Menurut Desa/Kelurahan di Kecamatan Pacitan, 2022	

	<i>Existence of Facilities/Efforts for Anticipation/Mitigation of Natural Disasters by Villages/Kelurahan by Villages/Kelurahan in Pacitan Subdistrict, 2022 .....</i>	56
4.4.5	Banyaknya Desa/Kelurahan yang Memiliki Kelompok Kegiatan Olahraga Menurut Jenis Olahraga dan Ketersediaan Fasilitas/Lapangan Olahraga di Kecamatan Pacitan, 2022 <i>Number of Villages/Kelurahan Having Sport Activities Groups by Type of Sport and Availability of Sport Facilities/Fields in Pacitan Subdistrict, 2022 .....</i>	60
<b>5.</b>	<b>PERTANIAN/AGRICULTURE</b>	
5.1	Luas Panen Tanaman Sayuran dan Buah-buahan Semusim Menurut Jenis Tanaman di Kecamatan Pacitan (ha), –2022 <i>Harvested Area of Seasonal Vegetables and Fruits by Kind of Plant in Pacitan Subdistrict (ha), 2022 .....</i>	63
5.2	Produksi Tanaman Sayuran dan Buah-buahan Semusim Menurut Jenis Tanaman di Kecamatan Pacitan (kuintal), –2022 <i>Production of Seasonal Vegetables and Fruits by Kind of Plant in Pacitan Subdistrict (quintal), 2022.....</i>	64
5.3	Luas Panen Tanaman Biofarmaka Menurut Jenis Tanaman di Kecamatan Pacitan (m <sup>2</sup> ), 2022 <i>Harvested Area of Medicinal Plants by Kind of Plant in Pacitan Subdistrict (m<sup>2</sup>), 2022 .....</i>	65
5.4	Produksi Tanaman Biofarmaka Menurut Jenis Tanaman di Kecamatan Pacitan (kg), 2022 <i>Production of Medicinal Plants by Kind of Plant in Pacitan Subdistrict (kg),2022.....</i>	66
5.5	Luas Panen Tanaman Hias Menurut Jenis Tanaman di Kecamatan Pacitan (m <sup>2</sup> ), 2022 <i>Harvested Area of Ornamental Plants by Kind of Plant in Pacitan Subdistrict (m<sup>2</sup>), 2022 .....</i>	67
5.6	Produksi Tanaman Hias Menurut Jenis Tanaman di Kecamatan Pacitan (tangkai), 2022 <i>Production of Ornamental Plants by Kind of Plant n Pacitan Subdistrict (stalks), 2022.....</i>	68

5.7	<p>Produksi Buah-Buahan dan Sayuran Tahunan Menurut Jenis Tanaman di Kecamatan Pacitan (kuintal), 2022 <i>Production of Annual Fruits and Vegetables by Kind of Plant in Pacitan Subdistrict (quintal), 2022</i>.....</p>	69
<b>6.</b>	<b>PARIWISATA, TRANSPORTASI, DAN KOMUNIKASI/TOURISM, TRANSPORTATION, AND COMMUNICATION</b>	
<b>6.1</b>	<b>PARIWISATA TOURISM</b>	
6.1.1	<p>Jumlah Sarana Akomodasi Menurut Desa/Kelurahan dan Jenis Akomodasi di Kecamatan Pacitan, 2022 <i>Number of Accomodation Facilities by Villages/Kelurahan and Type of Accomodation in Pacitan Subdistrict, 2022</i>.....</p>	73
<b>6.2</b>	<b>TRANSPORTASI TRANSPORTATION</b>	
6.2.1	<p>Prasarana dan Sarana Transportasi Antar Desa/Kelurahan Menurut Desa/Kelurahan di Kecamatan Pacitan, 2022 <i>Inter-Villages/Kelurahan Transportation Infrastructure and Facilities by Villages/Kelurahan in Pacitan Subdistrict, 2022</i>.....</p>	75
<b>6.3</b>	<b>KOMUNIKASI COMMUNICATION</b>	
6.2.2	<p>Keberadaan Kantor Pos/Pos Pembantu/Rumah Pos, Pos Keliling, dan Perusahaan/Agen Jasa Ekspedisi Swasta Menurut Desa/Kelurahan di Kecamatan Pacitan, 2022 <i>Number of Post Office/Subsidiary of Post Office, Mobile Portal Service, Private Expedition Service Company by Villages/Kelurahan in Pacitan Subdistrict, 2022</i> .....</p>	79
6.3.1	<p>Jumlah Menara Telepon seluler dan Operator Layanan Komunikasi Telepon Seluler Menurut Desa/ Kelurahan di Kecamatan Pacitan, 2022 <i>Number of Base Transceiver Station (BTS) and Cellular Phone Communication Service Operators by Villages/Kelurahan in Pacitan Subdistrict, 2022</i> .....</p>	81
6.3.2	<p>Kekuatan Sinyal Telepon Seluler dan Jenis Sinyal Internet Telepon Seluler Menurut Desa/Kelurahan di Kecamatan Pacitan, 2022</p>	

<i>The Strengh of Celular Phone Signal by Villages/Kelurahan in Pacitan Subdistrict, 2022</i> .....	83
---	----

**7. PERBANKAN, KOPERASI, DAN PERDAGANGAN/BANKING, COOPERATIVE, AND TRADE**

7.1	Banyaknya Sarana Lembaga Keuangan Bank Menurut Desa/ Kelurahan dan Jenis Bank di Kecamatan Pacitan, 2022 <i>Number of Bank by Villages/Kelurahan and Type of Bank in Pacitan Subdistrict, 2022</i> .....	89
7.2	Banyaknya Koperasi Aktif Menurut Menurut Desa/Kelurahan dan Jenis Koperasi di Kecamatan Pacitan, 2022 <i>Number of Cooperative by Villages/Kelurahan and Type of Cooperative in Pacitan Subdistrict, 2022</i> .....	91
7.3	Banyaknya Sarana Perdagangan Menurut Desa/Kelurahan dan Jenis Sarana Perdagangan di Kecamatan Pacitan, 2022 <i>Number of Trade Facilities by Villages/Kelurahan and Type of Trade Facilities in Pacitan Subdistrict, 2022</i> .....	95

## DAFTAR GAMBAR/LIST OF FIGURES

	Halaman Page
1.1 Luas Daerah menurut Desa/Kelurahan (%), 2022 <i>Total Area by Village/Kelurahan (%), 2022</i> .....	3
1.2 Jarak ke Ibukota Kecamatan Menurut Desa/ Kelurahan di Kecamatan Pacitan (km), 2022 <i>Distance to the Subdistrict Capital by Village/Kelurahan in Pacitan Subdistrict (km), 2022</i> .....	4
2.1 Jumlah Rukun Warga (RW) dan Rukun Tetangga (RT) Menurut Desa/Kelurahan di Kecamatan Pacitan, 2022 <i>Number of Rukun Warga and Rukun Tetangga by Villages<sup>1</sup>/ Kelurahan in Pacitan Subdistrict, 2022</i> .....	12
3.1 Persentase Penduduk Menurut Desa/ Kelurahan di Kecamatan Pacitan, 2022 <i>Population by Villages/Kelurahan in Pacitan Subdistrict, 2022</i> .....	17
4.1 Jumlah Murid Berdasarkan Jenis Kelamin Dibawah Kementrian Pendidikan, 2022/2023 <i>Number of Students by Gender Under the Ministry of Education, 2022/2023</i> .....	24
6.1 Kekuatan Sinyal Telepon Seluler dan Jenis Sinyal Internet Telepon Seluler Menurut Desa/Kelurahan di Kecamatan Pacitan, 2022 <i>The Strenght of Cellular Phone Signal by Villages/Kelurahan in Pacitan Subdistrict, 2022</i> .....	72
7.1 Banyaknya Pasar Menurut Desa/Kelurahan di Kecamatan Pacitan, 2022 <i>Number of Markets by Village/Kelurahan in Pacitan Subdistrict, 2022</i>	88

<https://pacitankab.bps.go.id>



## PENJELASAN UMUM/EXPLANATORY NOTES

Tanda-tanda, satuan-satuan, dan lain-lainnya yang digunakan dalam publikasi ini adalah sebagai berikut:

*Symbols, measurement units, and acronyms which are used in this publication, are as follows:*

### 1. TANDA-TANDA/SYMBOLS

Data tidak tersedia/ <i>Data not available</i> .....	: ...
Tidak ada atau nol / <i>Null or zero</i> .....	: -
Data dapat diabaikan/ <i>Data negligible</i> .....	: 0
Tanda decimal/ <i>Decimal point</i> .....	: ,
Data tidak dapat ditampilkan/ <i>Not applicable</i> .....	: NA
Angka estimasi/ <i>Estimated figures</i> .....	: e
Angka diperbaiki/ <i>Revised figures</i> .....	: r
Angka sementara/ <i>Preliminary figures</i> .....	: x
Angka sangat sementara/ <i>Very preliminary figures</i> .....	: xx
Angka sangat sangat sementara/ <i>Very very preliminary figures</i> .....	: xxx

### 2. SATUAN/UNITS

barel/ <i>barrel</i> .....	: 158,99 liter/ <i>litres</i> = 1/6,2898 m <sup>3</sup>
hektar (ha)/ <i>hectare (ha)</i> .....	: 10 000 m <sup>2</sup>
kilometer (km)/ <i>kilometres (km)</i> .....	: 1 000 meter/ <i>meters (m)</i>
knot/ <i>knot</i> .....	: 1,8523 km/jam ( <i>km/hour</i> )
kuintal/ <i>quintal</i> .....	: 100 kg
KWh .....	: 1 000 Watt hour
MWh .....	: 1 000 KWh
liter (untuk beras)/ <i>litre (for rice)</i> .....	: 0,80 kg
MMSCF .....	: 1/35,3 m <sup>3</sup>
metrik ton (m.ton)/ <i>metric ton (m. ton)</i> .....	: 0,98421 long ton = 1 000 kg
ons/ <i>ounce</i> .....	: 28,31 gram/ <i>grams</i>
ton .....	: 1 000 kg

Satuan lain: buah, dus, butir, helai/lembar, kaleng, batang, pulsa, ton kilometer (ton-km), jam, menit, persen (%).

*Other units: unit, pack, pieces, sheet, tin, pulse, ton-kilometres(ton-km), hour, minute, percent (%).*

Perbedaan angka di belakang koma disebabkan oleh pembulatan angka.

*The difference in decimal numbers is caused by rounding.*



## DAFTAR SINGKATAN/LIST OF ABBREVIATION

SI	: Stasiun Iklim/ <i>Climate Station</i>
SMPK	: Stasiun Meterologi Pertanian Khusus/ <i>Special Agricultural Meteorological Station</i>
t.t	: Tempat tidur/ <i>Bed</i>
BCG	: Bacillus Calmette Guerin
DPT	: Difteri, Pertusis, Tetanus/ <i>Diphtheria, Tetanus, and Pertussis</i>
TT	: Tetanus Toxoid
IOT	: Industri Obat Tradisional/ <i>Traditional Medicine Industry</i>
IKOT	: Industri Kecil Obat Tradisional/ <i>Traditional Medicine Small Industry</i>
Alkes	: Alat kesehatan/ <i>Health Kits</i>
PKRT	: Perbekalan Kesehatan Rumah tangga/ <i>Household Health Logistics</i>
Kompl	: Komplemen/ <i>Complement</i>
IRTP	: Industri Pangan Produksi Rumah Tangga/ <i>Foods Home Industry</i>
PBF	: Pedagang Besar Farmasi/ <i>Pharmacy Whole-seller</i>
GFK	: Gudang Farmasi Kab/Kota/Regency/ <i>Municipality Pharmacy Warehouse</i>
RB	: Rumah Bersalin/ <i>Delivery House</i>
Pustu	: Puskesmas pembantu/ <i>Auxiliary Public Health Center</i>
BP	: Balai Pengobatan/ <i>Polyclinic</i>
TPS	: Tempat Pembuangan Sampah Sementara / <i>landfill</i>
Jamkesmas	: Jaminan kesehatan masyarakat miskin/ <i>Poor public health insurance</i>
PJKMU	: Program Jaminan Kesehatan Masyarakat Umum/ <i>General Public Health Insurance Program</i>
SIUP	: Surat Ijin Usaha Perdagangan/ <i>Trading Permission Letter</i>
TDP	: Tanda Daftar Perusahaan/ <i>Company Registration Identity</i>
API	: Angka Pengenal Importir/ <i>Importer's Identity Number</i>



**GEOGRAFI DAN IKLIM**  
*GEOGRAPHY AND CLIMATE*

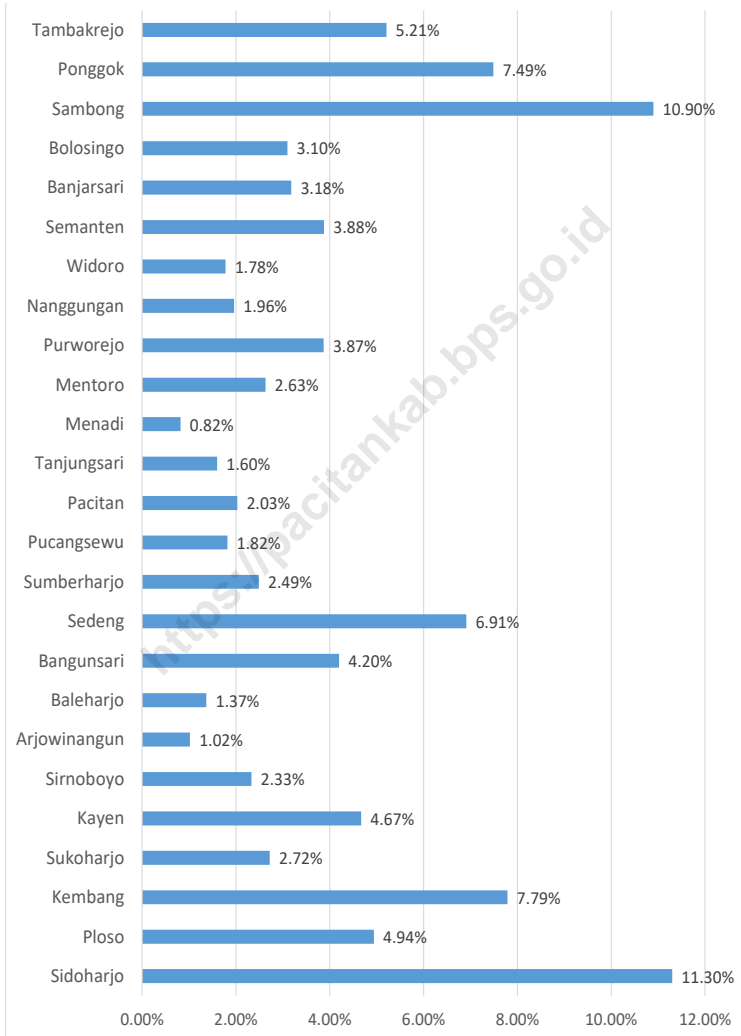
1

<https://pacitankab.bps.go.id>



**Gambar** 1.1  
**Figures**

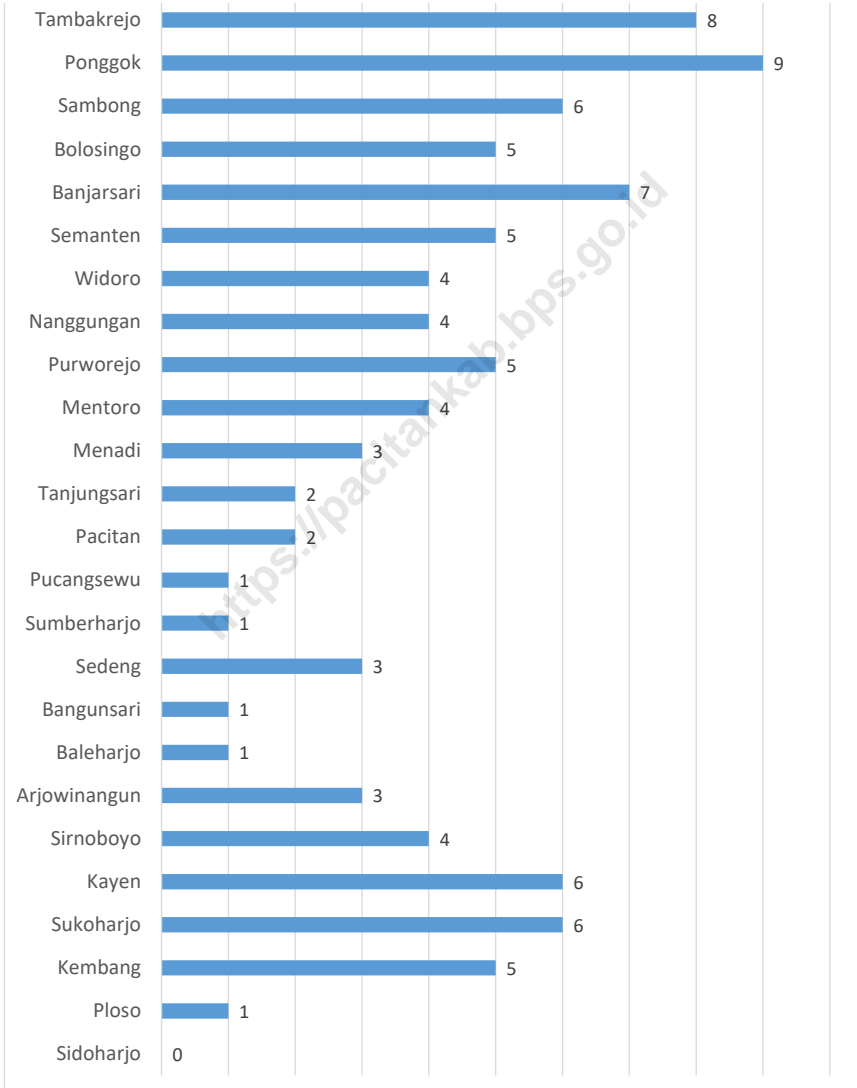
**Luas Daerah menurut Desa/Kelurahan (%), 2022**  
**Total Area by Village/Kelurahan (%), 2022**



Sumber/Source : ....

**Gambar** 1.2  
**Figures**

**Jarak ke Ibukota Kecamatan Menurut Desa/Kelurahan  
di Kecamatan Pacitan (km), 2022**  
*Distance to the Subdistrict Capital by Village/Kelurahan  
in Pacitan Subdistrict (km), 2022*



Sumber/Source: ...



## 1.1 KEADAAN GEOGRAFI GEOGRAPHY CONDITION

**Tabel 1.1.1 Luas Daerah Menurut Desa/Kelurahan di Kecamatan Pacitan, 2022**  
**Table Total Area by Villages/Kelurahan in Pacitan Subdistrict, 2022**

Desa/Kelurahan Village/Kelurahan	Luas Total Area (km <sup>2</sup> /sq.km)	Persentase terhadap Luas Kecamatan Percentage to Subdistrict Area
(1)	(2)	(3)
Sidoarjo	9,15	11,30%
Ploso	4,00	4,94%
Kembang	6,31	7,79%
Sukoharjo	2,20	2,72%
Kayen	3,78	4,67%
Sirnoboyo	1,88	2,33%
Arjowinangun	0,83	1,02%
Baleharjo	1,11	1,37%
Bangunsari	3,40	4,20%
Sedeng	5,60	6,91%
Sumberharjo	2,02	2,49%
Pucangsewu	1,48	1,82%
Pacitan	1,64	2,03%
Tanjungsari	1,29	1,60%
Menadi	0,67	0,82%
Mentoro	2,13	2,63%
Purworejo	3,13	3,87%

Catatan/Note: ...

Sumber/Source: ...

Lanjutan Tabel 1.1.1/Continued Table 1.1.1

<b>Desa/Kelurahan Village/Kelurahan</b>	<b>Luas Total Area (km<sup>2</sup>/sq.km)</b>	<b>Persentase terhadap Luas Kecamatan Percentage to Subdistrict Area</b>
(1)	(2)	(3)
Nanggung	1,59	1,96%
Widoro	1,44	1,78%
Semanten	3,14	3,88%
Banjarsari	2,58	3,18%
Bolosingo	2,51	3,10%
Sambong	8,82	10,90%
Ponggok	6,07	7,49%
Tambakrejo	4,22	5,21%
<b>Kecamatan Pacitan</b>	<b>80,98</b>	<b>100,00%</b>

**Tabel** 1.1.2  
**Table**

**Jarak ke Ibukota Kecamatan dan Ibukota Kabupaten/  
Kota Menurut Desa/Kelurahan di Kecamatan Pacitan (km),  
2022**  
*Distance to the Subdistrict Capital and Regency/Municipal  
Capital by Villages/Kelurahan in Pacitan Subdistrict (km),  
2022*

<b>Desa/Kelurahan Village/Kelurahan</b>	<b>Jarak ke Ibukota Kecamatan Distance to Subdistrict Capital</b>	<b>Jarak ke Ibukota Kabupaten/ Kota Distance to Regency/Municipal Capital</b>
(1)	(2)	(3)
Sidoarjo	-	2
Ploso	1	2
Kembang	5	5
Sukoharjo	6	5
Kayen	6	7
Sirnoboyo	4	3
Arjowinangun	3	2
Baleharjo	1	1
Bangunsari	1	2
Sedeng	3	5
Sumberharjo	1	2
Pucangsewu	1	1
Pacitan	2	1
Tanjungsari	2	1
Menadi	3	3
Mentoro	4	3

Lanjutan Tabel 1.1.2/Continued Table 1.1.2

<b>Desa/Kelurahan Village/Kelurahan</b>	<b>Jarak ke Ibukota Kecamatan Distance to Subdistrict Capital</b>	<b>Jarak ke Ibukota Kabupaten/ Kota Distance to Regency/Municipal Capital</b>
(1)	(2)	(3)
Purworejo	5	5
Nanggung	4	5
Widoro	4	5
Semanten	5	7
Banjarsari	7	6
Bolosingo	5	7
Sambong	6	6
Ponggok	9	8
Tambakrejo	8	9

Sumber/Source: BPS, Pendataan Potensi Desa (Podes)/BPS-Statistics Indonesia, Village Potential Data Collecting

## 1.2 KEADAAN IKLIM CLIMATE CONDITION

**Tabel** 1.2.1 **Pengamatan Unsur Iklim Menurut Bulan di Stasiun Pacitan, 2022**  
**Table** *Observation of Climate Elements by Month at Pacitan Station, 2022*

Bulan Month	Jumlah Curah Hujan Number of Precipitation (mm)	Jumlah Hari Hujan (hari) Number of Rainy Days (day)
(1)	(2)	(3)
Januari/January	266	31
Februari/February	392	23
Maret/March	262	27
April/April	151	12
Mei/May	161	11
Juni/June	145	18
Juli/July	51	5
Agustus/August	3	15
September/September	468	14
Oktober/October	889	27
November/November	704	27
Desember/December	396	24

Catatan/Note: ....  
Sumber/Source: Dinas Pekerjaan Umum dan Perumahan Rakyat

**PEMERINTAHAN**  
*GOVERNMENT*

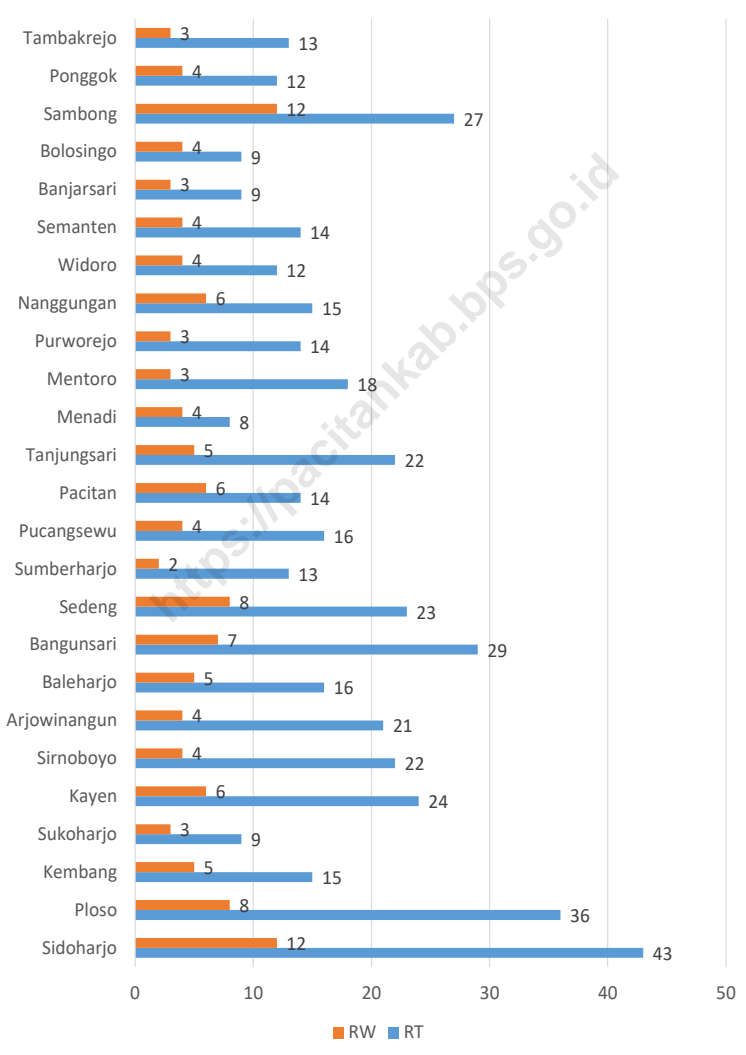
2

<https://pacitankab.bps.go.id>



**Gambar 2.1**  
**Figures**

**Jumlah Rukun Warga (RW) dan Rukun Tetangga (RT)  
Menurut Desa/Kelurahan di Kecamatan Pacitan, 2022**  
*Number of Rukun Warga and Rukun Tetangga by Villages<sup>1</sup>/  
Kelurahan in Pacitan Subdistrict, 2022*



Sumber/Source : ...



## 2.1 WILAYAH ADMINISTRATIF ADMINISTRATIVE AREA

**Tabel 2.1.1** Jumlah Rukun Warga (RW) dan Rukun Tetangga (RT) Menurut Desa/Kelurahan di Kecamatan Pacitan, 2022  
**Table** *Number of Rukun Warga and Rukun Tetangga by Villages'/Kelurahan in Pacitan Subdistrict, 2022*

Desa/Kelurahan <i>Village/Kelurahan</i>	Rukun Warga (RW) <i>Rukun Warga</i>	Rukun Tetangga (RT) <i>Rukun Tetangga</i>
(1)	(2)	(3)
Sidoarjo	12	43
Ploso	8	36
Kembang	5	15
Sukoharjo	3	9
Kayen	6	24
Simoboyo	4	22
Arjowinangun	4	21
Baleharjo	5	16
Bangsari	7	29
Sedeng	8	23
Sumberharjo	2	13
Pucangsewu	4	16
Pacitan	6	14
Tanjungsari	5	22
Menadi	4	8
Mentoro	3	18
Purworejo	3	14

Lanjutan Tabel 2.2.1/Continued Table 1.1.2

<b>Desa/Kelurahan Village/Kelurahan</b>	<b>Rukun Warga (RW) Rukun Warga</b>	<b>Rukun Tetangga (RT) Rukun Tetangga</b>
(1)	(2)	(3)
Nanggung	6	15
Widoro	4	12
Semanten	4	14
Banjarsari	3	9
Bolosingo	4	9
Sambong	12	27
Ponggok	4	12
Tambakrejo	3	13
<b>Kecamatan Pacitan</b>	<b>129</b>	<b>454</b>

Catatan/Note: ...

Sumber/Source: ...

**PENDUDUK**  
*POPULATION*

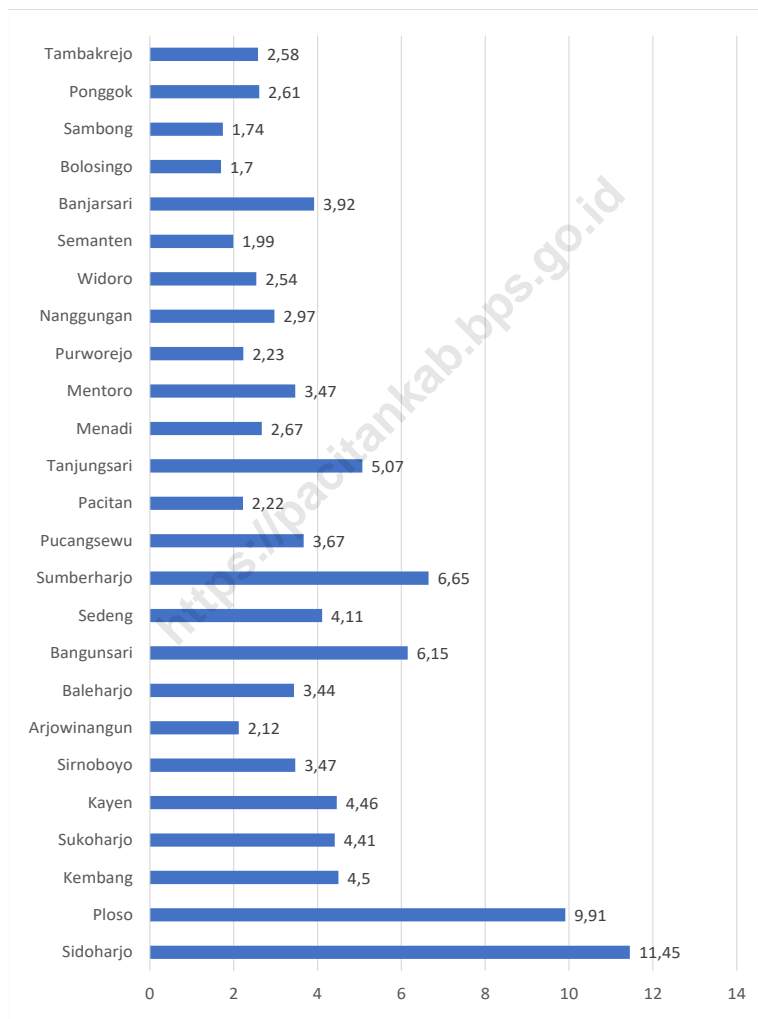
3

<https://pacitankab.bps.go.id>



**Gambar** 3.1  
**Figures**

**Persentase Penduduk Menurut Desa/Kelurahan di  
Kecamatan Pacitan, 2022**  
*Population by Villages/Kelurahan in Pacitan Subdistrict,  
2022*



Sumber/Source : ....

**Tabel** 3.1  
**Table**

**Penduduk, Distribusi Persentase Penduduk, Kepadatan Penduduk, Rasio Jenis Kelamin Penduduk Menurut Desa/ Kelurahan di Kecamatan Pacitan, 2022**  
*Population, Percentage Distribution of Population, Population Density, and Population Sex Ratio by Villages/ Kelurahan in Pacitan Subdistrict, 2022*

Desa/Kelurahan <i>Village/Kelurahan</i>	Penduduk/ <i>Population</i>		
	Laki-Laki/ <i>Male</i>	Perempuan/ <i>Female</i>	Jumlah/ <i>Total</i>
(1)	(2)	(3)	(4)
Sidoarjo	4 475	4 515	8 990
Ploso	3 855	3 932	7 787
Kembang	1 774	1 764	3 538
Sukoharjo	1 709	1 754	3 463
Kayen	1 715	1 787	3 502
Sirnoboyo	1 363	1 366	2 729
Arjowinangun	835	829	1 664
Baleharjo	1 329	1 372	2 701
Bangunsari	2 387	2 441	4 828
Sedeng	1 554	1 674	3 228
Sumberharjo	2 552	2 670	5 222
Pucangsewu	1 429	1 451	2 880
Pacitan	861	882	1 743
Tanjungsari	1 928	2 057	3 985
Menadi	1 067	1 027	2 094
Mentoro	1 385	1 341	2 726
Purworejo	865	884	1 749
Nanggung	1 128	1 146	2 274

Lanjutan Tabel/*Continued Table* 3.1

Desa/Kelurahan <i>Village/Kelurahan</i>	Penduduk/ <i>Population</i>		
	Laki-Laki/ <i>Male</i>	Perempuan/ <i>Female</i>	Jumlah/ <i>Total</i>
(1)	(2)	(3)	(4)
Widoro	1 128	1 146	2 274
Semanten	1 003	976	1 979
Banjarsari	790	775	1 565
Bolosingo	1 567	1 542	3 109
Sambong	662	697	1 359
Ponggok	685	700	1 385
Tambakrejo	1 049	986	2 035
<b>Kecamatan Pacitan</b>	<b>38.965</b>	<b>39.582</b>	<b>78.547</b>

Catatan/*Note*: ...

Sumber/*Source*: Dinas Kependudukan dan Pencatatan Sipil

Lanjutan Tabel/*Continued Table 3.1*

<b>Desa/Kelurahan Village/Kelurahan</b>	<b>Persentase Penduduk Percentage of Total Population</b>	<b>Kepadatan Penduduk (per Km<sup>2</sup>) Population Density per sq.km</b>	<b>Rasio Jenis Kelamin Penduduk Population Sex Ratio</b>
(1)	(5)	(6)	(7)
Sidoarjo	11,45	982,51	99,11
Ploso	9,91	1 946,75	98,04
Kembang	4,50	560,70	100,57
Sukoharjo	4,41	1 574,09	97,43
Kayen	4,46	926,46	95,97
Simoboyo	3,47	1 451,60	99,78
Arjowinangun	2,12	2 004,82	100,72
Baleharjo	3,44	2 433,33	96,87
Bangunsari	6,15	1 420,00	97,79
Sedeng	4,11	576,43	92,83
Sumberharjo	6,65	2 585,15	95,58
Pucangsewu	3,67	1 945,95	98,48
Pacitan	2,22	1 062,80	97,62
Tanjungsari	5,07	3 089,15	93,73
Menadi	2,67	3 125,37	103,89
Mentoro	3,47	1 279,81	103,28
Purworejo	2,23	558,79	97,85



Lanjutan Tabel/*Continued Table 3.1*

<b>Desa/Kelurahan Village/Kelurahan</b>	<b>Persentase Penduduk Percentage of Total Population</b>	<b>Kepadatan Penduduk (per Km<sup>2</sup>) Population Density per sq.km</b>	<b>Rasio Jenis Kelamin Penduduk Population Sex Ratio</b>
(1)	(5)	(6)	(7)
Nanggung	2,97	1 430,19	98,43
Widoro	2,54	1 579,17	98,43
Semanten	1,99	630,25	102,77
Banjarsari	3,92	606,59	101,94
Bolosingo	1,70	1 238,65	101,62
Sambong	1,74	154,08	94,98
Ponggok	2,61	228,17	97,86
Tambakrejo	2,58	482,23	106,39
<b>Kecamatan Pacitan</b>	<b>100,00</b>	<b>969,96</b>	<b>98,44</b>

Catatan/Note: ...

Sumber/Source: ...

**SOSIAL DAN KESEJAHTERAAN RAKYAT**  
*SOCIAL AND WELFARE*

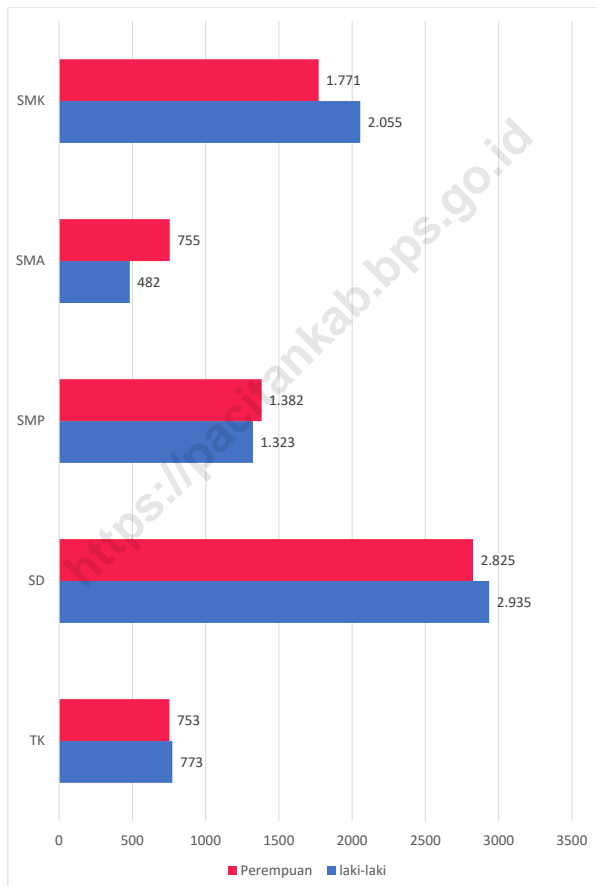
4

<https://pacitankab.bps.go.id>



**Gambar 4.1**  
**Figures**

**Jumlah Murid Berdasarkan Jenis Kelamin Dibawah  
Kementrian Pendidikan, 2022/2023**  
**Number of Students by Gender Under the Ministry of  
Education, 2022/2023**



Sumber/Source : ....

#### 4.1 PENDIDIKAN EDUCATION

**Tabel 4.1.1** Banyaknya Desa<sup>1</sup>/Kelurahan yang Memiliki Fasilitas Sekolah Menurut Tingkat Pendidikan di Kecamatan Pacitan, 2020–2022  
**Number of Villages<sup>1</sup>/Kelurahan Having Educational Facilities by Educational Level in Pacitan Subdistrict, 2020–2022**

Tingkat Pendidikan Educational Level	2020 <sup>2</sup>	2021 <sup>2</sup>	2022 <sup>3</sup>
(1)	(2)	(3)	(4)
Sekolah Dasar (SD) Primary School	25	25	25
Sekolah Menengah Pertama (SMP) Junior High School	11	11	11
Sekolah Menengah Atas (SMA) Senior High School	6	7	7
Sekolah Menengah Kejuruan (SMK) Vocational High School	2	2	2
Akademi/Perguruan Tinggi Academy/University	3	3	3

Lanjutan Tabel/*Continued Table 4.1.1*

<b>Tingkat Pendidikan Educational Level</b>	<b>2020</b>	<b>2021</b>
(1)	(2)	(3)
Madrasah Ibtidaiyah (MI) <i>Madrasah Ibtidaiyah</i>	...	...
Madrasah Tsanawiyah (MTs) <i>Madrasah Tsanawiyah (MTs)</i>	...	...
Madrasah Aliyah (MA) <i>Madrasah Aliyah</i>	...	...

Catatan/*Note*: <sup>1</sup>Desa pada tabel ini termasuk Unit Permukiman Transmigrasi (UPT) yang masih dibina oleh kementerian terkait/  
*Villages in this table include Transmigration Settlement Unit which is still fostered by the relevant ministries.*

Sumber/*Source*: <sup>2</sup>Badan Pusat Statistik, Pendataan Potensi Desa (Podes)/*BPS-Statistics Indonesia, Village Potential Data Collecting*

<sup>3</sup> ...

**Tabel 4.1.2**  
**Table**

**Jumlah Sekolah Menurut Tingkat Pendidikan di Kecamatan Pacitan, 2021/2022 dan 2022/2023**  
**Number of Schools by Educational Level in Pacitan Subdistrict, 2021/2022 and 2022/2023**

Tingkat Pendidikan Educational Level	Negeri/Public		Swasta/Private		Jumlah/Total	
	2021/2022	2022/2023	2021/2022	2022/2023	2021/2022	2022/2023
(1)	(2)	(3)	(4)	(5)	(6)	(7)
Taman Kanak-Kanak (TK) <sup>1</sup> /Kindergarten <sup>1</sup>	1	1	33	33	34	34
Sekolah Dasar (SD) <sup>1</sup> Elementary Schools <sup>1</sup>	33	33	6	6	39	39
Sekolah Menengah Pertama (SMP) <sup>1</sup> /Junior High Schools <sup>1</sup>	5	5	4	4	9	9
Sekolah Menengah Atas (SMA) <sup>1</sup> /Senior High Schools <sup>1</sup>	2	2	1	1	3	3
Sekolah Menengah Kejuruan (SMK) <sup>1</sup> Vocational High Schools <sup>1</sup>	3	3	3	3	6	6

Lanjutan Tabel/*Continued Table 4.1.2*

Tingkat Pendidikan <i>Educational Level</i>	Negeri/ <i>Public</i>		Swasta/ <i>Private</i>		Jumlah/ <i>Total</i>	
	2020/2021	2021/2022	2020/2021	2021/2022	2020/2021	2021/2022
(1)	(2)	(3)	(4)	(5)	(6)	(7)
Raudatul Athfal (RA) <sup>2</sup> <i>Raudatul Athfal (RA)</i> <sup>2</sup>	-	....	10	....	10	....
Madrasah Ibtidaiyah (MI) <sup>2</sup> / <i>Madrasah Ibtidaiyah (MI)</i> <sup>2</sup>	1	...	8	...	9	...
Madrasah Tsanawiyah (MTs) <sup>2</sup> / <i>Madrasah Tsanawiyah (MTs)</i> <sup>2</sup>	1	...	3	...	4	...
Madrasah Aliyah (MA) <sup>2</sup> <i>Madrasah Aliyah (MA)</i> <sup>2</sup>	1	...	5	...	6	...

Catatan/*Note*: <sup>3</sup>Seluruh Raudatul Athfal (RA) berstatus swasta/*All Raudatul Athfal (RA) are private*

Sumber/*Source*: <sup>1</sup> Kementerian Pendidikan, Kebudayaan, Riset, dan Teknologi, Sistem Data Pokok Pendidikan, data semester ganjil laporan sampai dengan 30 November 2022/*Ministry of Education, Culture, Research, and Technology, Basic Education Data System, odd semester report data up to 30 November 2022*

<sup>2</sup> Kementerian Agama, EMIS, data semester ganjil laporan sampai dengan 9 Februari 2023/*Ministry of Religious Affairs, EMIS, odd semester report data up to 9 February 2023*



**Tabel** 4.1.3  
**Table**

**Jumlah Guru Menurut Tingkat Pendidikan di Kecamatan Pacitan, 2021/2022 dan 2022/2023**  
**Number of Teachers by Educational Level in Pacitan Subdistrict, 2021/2022 and 2022/2023**

Tingkat Pendidikan Educational Level	Negeri/Public		Swasta/Private		Jumlah/Total	
	2021/2022	2022/2023	2021/2022	2022/2023	2021/2022	2022/2023
(1)	(2)	(3)	(4)	(5)	(6)	(7)
Taman Kanak-Kanak (TK) <sup>1</sup> /Kindergarten <sup>1</sup>	12	11	90	109	102	120
Sekolah Dasar (SD) <sup>1,3</sup> Elementary Schools <sup>1,3</sup>	394	307	113	100	507	407
Sekolah Menengah Pertama (SMP) <sup>1,3</sup> Junior High Schools <sup>1,3</sup>	167	150	54	40	221	190
Sekolah Menengah Atas (SMA) <sup>1,3</sup> /Senior High Schools <sup>1,3</sup>	81	82	17	13	98	95
Sekolah Menengah Kejuruan (SMK) <sup>1,3</sup> Vocational High Schools <sup>1,3</sup>	283	269	43	34	326	303

Tingkat Pendidikan Educational Level	Negeri/Public		Swasta/Private		Jumlah/Total	
	2020/2021	2021/2022	2020/2021	2021/2022	2020/2021	2021/2022
(1)	(2)	(3)	(4)	(5)	(6)	(7)
Raudatul Athfal (RA) <sup>2</sup> Raudatul Athfal (RA) <sup>2</sup>	-	....	54	....	54	....
Madrasah Ibtidaiyah (MI) <sup>2</sup> /Madrasah Ibtidaiyah (MI) <sup>2</sup>	39	...	99	...	138	...
Madrasah Tsanawiyah (MTs) <sup>2</sup> /Madrasah Tsanawiyah (MTs) <sup>2</sup>	52	...	42	...	94	...
Madrasah Aliyah (MA) <sup>2</sup> Madrasah Aliyah (MA) <sup>2</sup>	73	...	77	...	150	...

Catatan/Note: <sup>3</sup> Jumlah guru termasuk kepala sekolah dan guru/The total of teachers including headmaster and teacher.

Sumber/Source: <sup>1</sup> Kementerian Pendidikan, Kebudayaan, Riset, dan Teknologi, Sistem Data Pokok Pendidikan, data semester ganjil laporan sampai dengan 30 November 2022/Ministry of Education, Culture, Research, and Technology, Basic Education Data System, odd semester report data up to 30 November 2022

<sup>2</sup> Kementerian Agama, EMIS, data semester ganjil laporan sampai dengan 9 Februari 2023/Ministry of Religious Affairs, EMIS, odd semester report data up to 9 February 2023

**Tabel 4.1.4**  
**Table**

**Jumlah Murid Menurut Tingkat Pendidikan di Kecamatan Pacitan, 2021/2022 dan 2022/2023**  
**Number of Pupils by Educational Level in Pacitan Subdistrict, 2021/2022 and 2022/2023**

Tingkat Pendidikan Educational Level	Negeri/Public		Swasta/Private		Jumlah/Total	
	2021/2022	2022/2023	2021/2022	2022/2023	2021/2022	2022/2023
(1)	(2)	(3)	(4)	(5)	(6)	(7)
Taman Kanak-Kanak (TK) <sup>1</sup> /Kindergarten <sup>1</sup>	85	98	1 383	1 428	1 468	1 526
Sekolah Dasar (SD) <sup>1</sup> Elementary Schools <sup>1</sup>	4 133	4 009	1 712	1 751	5 845	5 760
Sekolah Menengah Pertama (SMP) <sup>1</sup> /Junior High Schools <sup>1</sup>	2 262	2 191	511	514	2 773	2 705
Sekolah Menengah Atas (SMA) <sup>1</sup> /Senior High Schools <sup>1</sup>	1 172	1 185	56	52	1 228	1 237
Sekolah Menengah Kejuruan (SMK) <sup>1</sup> Vocational High Schools <sup>1</sup>	3 696	874	315	207	4 011	1 081

Lanjutan Tabel/*Continued Table 4.1.4*

Tingkat Pendidikan <i>Educational Level</i>	Negeri/ <i>Public</i>		Swasta/ <i>Private</i>		Jumlah/ <i>Total</i>	
	2020/2021	2021/2022	2020/2021	2021/2022	2020/2021	2021/2022
(1)	(2)	(3)	(4)	(5)	(6)	(7)
Raudatul Athfal (RA) <sup>2</sup>	-	....	438	....	438	....
Madrasah Ibtidaiyah (MI) <sup>2</sup> / <i>Madrasah Ibtidaiyah (MI)</i> <sup>2</sup>	490	...	806	...	1 296	...
Madrasah Tsanawiyah (MTs) <sup>2</sup> / <i>Madrasah Tsanawiyah (MTs)</i> <sup>2</sup>	654	...	289	...	943	...
Madrasah Aliyah (MA) <sup>2</sup> / <i>Madrasah Aliyah (MA)</i> <sup>2</sup>	837	...	319	...	1 156	...

Catatan/*Note*: ...

Sumber/*Source*: <sup>1</sup> Kementerian Pendidikan, Kebudayaan, Riset, dan Teknologi, Sistem Data Pokok Pendidikan, data semester ganjil laporan sampai dengan 30 November 2022/*Ministry of Education, Culture, Research, and Technology, Basic Education Data System, odd semester report data up to 30 November 2022*

<sup>2</sup> Kementerian Agama, EMIS, data semester ganjil laporan sampai dengan 9 Februari 2023/*Ministry of Religious Affairs, EMIS, odd semester report data up to 9 February 2023*

## 4.2 KESEHATAN HEALTH

**Tabel 4.2.1 Banyaknya Desa<sup>1</sup>/Kelurahan yang Memiliki Sarana Kesehatan Menurut Jenis Sarana Kesehatan di Kecamatan Pacitan, 2020–2022**  
**Number of Villages<sup>1</sup>/Kelurahan Health Facilities by Type of Health Facilities in Pacitan Subdistrict, 2020–2022**

Jenis Sarana Kesehatan Type of Health Facilities	2020 <sup>2</sup>	2021 <sup>2</sup>	2022 <sup>3</sup>
(1)	(2)	(3)	(4)
Rumah Sakit <i>Hospital</i>	2	3	3
Rumah Sakit Bersalin <i>Maternity Hospital</i>	2	3	3
Poliklinik/Balai Pengobatan <i>Polyclinic</i>	6	5	5
Puskesmas Rawat Inap <i>Public Health Center with Inpatient Care</i>	-	-	-
Puskesmas Tanpa Rawat Inap <i>Public Health Center without Inpatient Care</i>	2	2	2
Apotek <i>Pharmacy</i>	19	14	15

Catatan/Note: <sup>1</sup>Desa pada tabel ini termasuk Unit Permukiman Transmigrasi (UPT) yang masih dibina oleh kementerian terkait/  
*Villages in this table include Transmigration Settlement Unit which is still fostered by the relevant ministries.*

Sumber/Source: <sup>2</sup>Badan Pusat Statistik, Pendataan Potensi Desa (Podes)/BPS-Statistics Indonesia, Village Potential Data Collecting  
<sup>3</sup>...

**Tabel** 4.2.2  
**Table**

**Banyaknya Warga Penderita Kekurangan Gizi Menurut Desa/Kelurahan di Kecamatan Pacitan, 2021**  
**Number of People with Malnutrition by Villages/Kelurahan in Pacitan Subdistrict, 2021**

Desa/Kelurahan Village/Kelurahan	2021
(1)	(2)
Sidoarjo	-
Ploso	-
Kembang	-
Sukoharjo	-
Kayen	-
Simoboyo	-
Arjowinangun	-
Baleharjo	-
Bangunsari	-
Sedeng	-
Sumberharjo	-
Pucangsewu	-
Pacitan	1

Lanjutan Tabel 4.2.2/Continued Table 4.2.2

Desa/Kelurahan Village/Kelurahan	2021
(1)	(2)
Tanjungsari	1
Menadi	-
Mentoro	-
Purworejo	2
Nanggungun	-
Widoro	-
Semanten	-
Banjarsari	-
Bolosingo	-
Sambong	-
Ponggok	-
Tambakrejo	-
<b>Kecamatan Pacitan</b>	<b>4</b>

Catatan/Note: ...

Sumber/Source: ...

### 4.3 PERUMAHAN DAN LINGKUNGAN HOUSING AND ENVIRONMENT

**Tabel 4.3.1** Banyaknya Desa<sup>1</sup>/Kelurahan Menurut Sumber Air Minum Sebagian Besar Keluarga di Kecamatan Pacitan, 2020–2022  
**Table** *Number of Villages<sup>1</sup>/Kelurahan by Drinking Water Source of Majority Family in Pacitan Subdistrict, 2020–2022*

Sumber Air Minum Source of Drinking Water	2020 <sup>2</sup>	2021 <sup>2</sup>	2022 <sup>3</sup>
(1)	(2)	(3)	(4)
Air Kemasan Bermerk/ <i>Branded Bottled Water</i>	-	-	-
Air Isi Ulang/ <i>Refil Water</i>	-	9	9
Leding Dengan Meteran/ <i>Metered Piped Water</i>	2	1	1
Leding Tanpa Meteran/ <i>Non Metered Piped Water</i>	-	-	-
Sumur Bor atau Pompa/ <i>Artesian Well or Pumped Water</i>	-	1	1
Sumur/ <i>Well</i>	21	12	12
Mata Air/ <i>Spring</i>	2	2	2
Sungai/Danau/Kolam/ Waduk/Situ/ Embung/Bendungan/ <i>River/Lake/Pond/ Reservoir/Dam</i>	-	-	-
Air Hujan/ <i>Rainwater</i>	-	-	-
Lainnya/ <i>Others</i>	-	-	-

Catatan/*Note*: <sup>1</sup> Desa pada tabel ini termasuk Unit Permukiman Transmigrasi (UPT) yang masih dibina oleh kementerian terkait/  
*Villages in this table include Transmigration Settlement Unit which is still fostered by the relevant ministries.*

Sumber/*Source*: <sup>2</sup> Badan Pusat Statistik, Pendataan Potensi Desa (Podes)/*BPS-Statistics Indonesia, Village Potential Data Collecting*

<sup>3</sup> ...



**Tabel** 4.3.2  
**Table**

**Banyaknya Keluarga Menurut Desa/Kelurahan dan Jenis Pengguna Listrik di Kecamatan Pacitan, 2022**  
**Number of Family by Villages/Kelurahan and Type of Electricity Consumer in Pacitan Subdistrict, 2022**

Desa/Kelurahan <i>Village/Kelurahan</i>	Pengguna Listrik <i>Electricity Consumer</i>			Bukan Pengguna Listrik <i>Not Electricity Consumer</i>
	PLN <i>State Electricity Company</i>	Non PLN <i>Non-State Electricity Company</i>	Jumlah <i>Total</i>	
(1)	(2)	(3)	(4)	(5)
Sidoarjo	3 094	-	3 094	-
Ploso	2 616	-	2 616	-
Kembang	963	-	963	-
Sukoharjo	506	-	506	-
Kayen	981	-	981	-
Sirnoboyo	1 699	-	1 699	-
Arjowinangun	1 110	-	1 110	-
Baleharjo	1 130	-	1 130	-
Bangunsari	1 545	-	1 545	-
Sedeng	1 028	-	1 028	-
Sumberharjo	568	-	568	-
Pucangsewu	1 089	-	1 089	-
Pacitan	1 242	-	1 242	-
Tanjungsari	1 467	-	1 467	-
Menadi	738	-	738	-
Mentoro	894	-	894	-
Purworejo	603	-	603	-

Lanjutan Tabel 4.3.2/Continued Table 4.3.2

Desa/Kelurahan Village/Kelurahan	Pegguna Listrik Electricity Consumer			Bukan Pegguna Listrik Not Electricity Consumer
	PLN State Electricity Company	Non PLN Non-State Electricity Company	Jumlah Total	
(1)	(2)	(3)	(4)	(5)
Nanggung	797	-	797	-
Widoro	692	-	692	-
Semanten	533	-	533	-
Banjarsari	459	-	459	-
Bolosingo	495	-	495	-
Sambong	998	-	998	-
Ponggok	608	-	608	-
Tambakrejo	703	-	703	-
<b>Kecamatan Pacitan</b>	<b>26 558</b>	<b>-</b>	<b>26 558</b>	<b>-</b>

**Tabel** 4.3.3  
**Table**

**Banyaknya Desa<sup>1</sup>/Kelurahan Menurut Sumber  
Penerangan Jalan Utama Desa/Kelurahan di Kecamatan  
Pacitan, 2020–2022**  
*Number of Villages<sup>1</sup>/Kelurahan by Source of Villages/  
Kelurahan's Main Street Illumination in Pacitan Subdistrict,  
2020–2022*

Sumber Penerangan Jalan Utama <i>Source of Main Street Illumination</i>	2020 <sup>2</sup>	2021 <sup>2</sup>	2022 <sup>3</sup>
(1)	(2)	(3)	(4)
Listrik Pemerintah/ <i>State Electricity</i>	25	25	25
Listrik Non Pemerintah/ <i>Non-State Electricity</i>	-	-	-
Non Listrik/ <i>Non-Electric</i>	-	-	-

Catatan/*Note*: <sup>1</sup>Desa pada tabel ini termasuk Unit Permukiman Transmigrasi (UPT) yang masih dibina oleh kementerian terkait/  
*Villages in this table include Transmigration Settlement Unit which is still fostered by the relevant ministries.*

Sumber/*Source*: <sup>2</sup>Badan Pusat Statistik, Pendataan Potensi Desa (Podes)/*BPS-Statistics Indonesia, Village Potential Data Collecting*  
<sup>3</sup>...

**Tabel** 4.3.4  
**Table**

**Banyaknya Desa<sup>1</sup>/Kelurahan Menurut Penggunaan Fasilitas Tempat Buang Air Besar Sebagian Besar Keluarga di Kecamatan Pacitan, 2020–2022**  
**Number of Villages<sup>1</sup>/Kelurahan by Toilet Facility Used by Majority Family in Pacitan Subdistrict, 2020–2022**

<b>Fasilitas Tempat Buang Air Besar Toilet Facility</b>	<b>2020<sup>2</sup></b>	<b>2021<sup>2</sup></b>	<b>2022<sup>3</sup></b>
(1)	(2)	(3)	(4)
<b>Jamban/Toilet</b>			
Sendiri/Private	25	25	25
Bersama/Shared	-	-	-
Umum/Public	-	-	-
<b>Bukan Jamban/Non-Toilet</b>	-	-	-
<b>Jumlah/Total</b>	<b>25</b>	<b>25</b>	<b>25</b>

Catatan/Note: <sup>1</sup> Desa pada tabel ini termasuk Unit Permukiman Transmigrasi (UPT) yang masih dibina oleh kementerian terkait/  
*Villages in this table include Transmigration Settlement Unit which is still fostered by the relevant ministries.*

Sumber/Source: <sup>2</sup> Badan Pusat Statistik, Pendataan Potensi Desa (Podes)/BPS-Statistics Indonesia, Village Potential Data Collecting

<sup>3</sup> ...

**Tabel** 4.3.5  
**Table**

**Banyaknya Desa/Kelurahan Menurut Jenis Bahan Bakar untuk Memasak yang Digunakan Sebagian Besar Keluarga di Kecamatan Pacitan, 2022**  
**Number of Villages/Kelurahan by Type of Cooking Fuel Used by Majority Family in Pacitan Subdistrict, 2022**

Jenis Bahan Bakar untuk Memasak <i>Type of Cooking Fuel</i>	2022
(1)	(2)
Listrik/ <i>Electric</i>	-
Elpiji 5,5 kg/ <i>Blue Gas 5.5 kg-LPG</i>	-
Elpiji 12 kg/ <i>12 kg-LPG</i>	-
Elpiji 3 kg/ <i>3 kg-LPG</i>	25
Gas Kota/ <i>City Gas</i>	-
Biogas/ <i>Biogas</i>	-
Minyak Tanah/ <i>Kerosene</i>	-
Briket/ <i>Briquettes</i>	-
Arang/ <i>Charcoal</i>	-
Kayu Bakar/ <i>Firewood</i>	-
Lainnya/ <i>Others</i>	-
<b>Jumlah/<i>Total</i></b>	<b>25</b>

Catatan/Note: ...

Sumber/Source: BPS, Pendataan Potensi Desa (Podes)/BPS-Statistics Indonesia, Village Potential Data Collecting

#### 4.4 AGAMA DAN SOSIAL LAINNYA RELIGION AND OTHER SOCIAL AFFAIRS

**Tabel 4.4.1** Jumlah Tempat Peribadatan Menurut Desa/Kelurahan di Kecamatan Pacitan, 2022  
**Table** *Number of Worship Places by Villages/Kelurahan in Pacitan Subdistrict, 2022*

Desa/Kelurahan Village/Kelurahan	Masjid Mosque	Mushola Pray Room	Gereja Protestan Protestant Church	Gereja Katholik Catholic Church	Pura Temple	Vihara
(1)	(2)	(3)	(4)	(5)	(6)	(7)
Sidoarjo	15	26	-	-	-	-
Ploso	10	20	-	-	-	-
Kembang	6	13	-	-	-	-
Sukoharjo	4	7	-	-	-	-
Kayen	11	6	-	-	-	-
Sirnoboyo	9	21	-	-	-	-
Arjowinangun	4	7	1	-	-	-
Baleharjo	3	16	-	-	-	-
Bangunsari	10	11	-	-	-	-
Sedeng	12	3	-	-	-	-
Sumberharjo	2	7	-	-	-	-
Pucangsewu	6	7	1	1	-	-
Pacitan	4	6	-	1	-	-
Tanjungsari	7	9	-	-	-	-
Menadi	2	8	-	-	-	-
Mentoro	6	8	-	-	-	-
Purworejo	4	8	-	-	-	-

Lanjutan Tabel/*Continued Table* 4.4.1

<b>Desa/Kelurahan Village/Kelurahan</b>	<b>Masjid Mosque</b>	<b>Mushola Pray Room</b>	<b>Gereja Protestan Protestant Church</b>	<b>Gereja Katholik Catholic Church</b>	<b>Pura Temple</b>	<b>Vihara</b>
(1)	(2)	(3)	(4)	(5)	(6)	(7)
Nanggung	8	6	-	-	-	-
Widoro	3	7	-	-	-	-
Semanten	4	9	-	-	-	-
Banjarsari	3	5	-	-	-	-
Bolosingo	4	4	-	-	-	-
Sambong	9	10	-	-	-	-
Ponggok	6	8	-	-	-	-
Tambakrejo	6	13	-	-	-	-
<b>Kecamatan Pacitan</b>	<b>158</b>	<b>245</b>	<b>2</b>	<b>2</b>	<b>-</b>	<b>-</b>

Catatan/Note: ...

Sumber/Source: BPS, Pendataan Potensi Desa (Podes)/BPS-Statistics Indonesia, Village Potential Data Collecting

**Tabel** 4.4.2  
**Table**

**Banyaknya Kejadian Bencana Alam Menurut Desa/  
Kelurahan dan Jenis Bencana Alam di Kecamatan Pacitan,  
2021**  
*Number of Natural Disaster Events by Villages/Kelurahan  
and Type of Natural Disaster in Pacitan Subdistrict,  
2021*

Desa/Kelurahan <i>Village/Kelurahan</i>	Gempa Bumi <i>Earthquake</i>	Tsunami <i>Tsunami</i>	Gunung Meletus <i>Volcanic Eruption</i>	Tanah Longsor <i>Landslide</i>
(1)	(2)	(3)	(4)	(5)
Sidoharjo	-	-	-	-
Ploso	4	-	-	-
Kembang	-	-	-	-
Sukoharjo	-	-	-	-
Kayen	-	-	-	-
Sirnoboyo	-	-	-	-
Arjowinangun	-	-	-	-
Baleharjo	6	-	-	-
Bangsari	-	-	-	-
Sedeng	-	-	-	-
Sumberharjo	-	-	-	-
Pucangsewu	-	-	-	2
Pacitan	-	-	-	-
Tanjungsari	5	-	-	-
Menadi	-	-	-	-
Mentoro	-	-	-	4
Purworejo	-	-	-	1
Nanggung	-	-	-	-



Lanjutan Tabel/*Continued Table 4.4.2*

<b>Desa/Kelurahan Village/Kelurahan</b>	<b>Gempa Bumi Earthquake</b>	<b>Tsunami Tsunami</b>	<b>Gunung Meletus Volcanic Eruption</b>	<b>Tanah Longsor Landslide</b>
(1)	(2)	(3)	(4)	(5)
Widoro	-	-	-	-
Semanten	-	-	-	-
Banjarsari	-	-	-	-
Bolosingo	-	-	-	-
Sambong	-	-	-	-
Ponggok	-	-	-	-
Tambakrejo	-	-	-	-
<b>Kecamatan Pacitan</b>	<b>21</b>	<b>-</b>	<b>-</b>	<b>7</b>

Lanjutan Tabel/*Continued Table 4.4.2*

<b>Desa/Kelurahan Village/Kelurahan</b>	<b>Banjir Floods</b>	<b>Banjir Bandang Flash Floods</b>	<b>Kekeringan Drought</b>	<b>Kebakaran Hutan dan Lahan Forest and Land Fires</b>
(1)	(6)	(7)	(8)	(9)
Sidoarjo	-	-	-	-
Ploso	-	-	-	-
Kembang	-	-	-	-
Sukoharjo	-	-	-	-
Kayen	-	-	-	-
Sirnoboyo	-	-	-	-
Arjowinangun	-	-	-	-
Baleharjo	-	-	-	-
Bangunsari	-	-	-	-
Sedeng	-	-	-	-
Sumberharjo	-	-	-	-
Pucangsewu	1	-	1	1
Pacitan	-	-	-	-
Tanjungsari	-	-	-	-
Menadi	-	-	-	-
Mentoro	-	-	-	-
Purworejo	1	-	-	-

Lanjutan Tabel/*Continued Table* 4.4.2

<b>Desa/Kelurahan Village/Kelurahan</b>	<b>Banjir Floods</b>	<b>Banjir Bandang Flash Floods</b>	<b>Kekeringan Drought</b>	<b>Kebakaran Hutan dan Lahan Forest and Land Fires</b>
(1)	(6)	(7)	(8)	(9)
Nanggung	-	-	-	-
Widoro	-	-	-	-
Semanten	-	-	-	-
Banjarsari	-	-	-	-
Bolosingo	-	-	-	-
Sambong	-	-	-	-
Ponggok	-	-	-	-
Tambakrejo	-	-	-	-
<b>Kecamatan Pacitan</b>	<b>2</b>	<b>-</b>	<b>1</b>	<b>1</b>

Lanjutan Tabel/*Continued Table 4.4.2*

<b>Desa/Kelurahan Village/Kelurahan</b>	<b>Angin Puyuh/ Puting Beliung/ Topan Tornado/Typhoon</b>	<b>Gelombang Pasang Tidal Wave</b>	<b>Abrasi Abrasion</b>
(1)	(10)	(11)	(12)
Sidoharjo	-	-	-
Ploso	-	-	-
Kembang	-	-	-
Sukoharjo	-	-	-
Kayen	-	-	-
Sirnoboyo	-	-	-
Arjowinangun	-	-	-
Baleharjo	-	-	-
Bangunsari	-	-	-
Sedeng	-	-	-
Sumberharjo	-	-	-
Pucangsewu	-	-	-
Pacitan	-	-	-
Tanjungsari	-	-	-
Menadi	-	-	-
Mentoro	-	-	-
Purworejo	-	-	-

Lanjutan Tabel/*Continued Table* 4.4.2

<b>Desa/Kelurahan Village/Kelurahan</b>	<b>Angin Puyuh/ Puting Beliung/ Topan Tornado/Typhoon</b>	<b>Gelombang Pasang Tidal Wave</b>	<b>Abrasi Abrasion</b>
(1)	(10)	(11)	(12)
Nanggung	-	-	-
Widoro	-	-	-
Semanten	-	-	-
Banjarsari	-	-	-
Bolosingo	-	-	-
Sambong	-	-	-
Ponggok	-	-	-
Tambakrejo	-	-	-
<b>Kecamatan Pacitan</b>	-	-	-

Catatan/Note: ...

Sumber/Source: BPS, Pendataan Potensi Desa (Podes)/BPS-Statistics Indonesia, Village Potential Data Collecting

**Tabel** 4.4.3  
**Table**

**Banyaknya Korban Jiwa Akibat Bencana Alam Menurut Desa/Kelurahan dan Jenis Bencana Alam di Kecamatan Pacitan, 2021**  
**Number of Fatalities Due to Natural Disasters by Villages/ Kelurahan and Type of Natural Disaster in Pacitan Subdistrict, 2021**

Desa/Kelurahan <i>Village/Kelurahan</i>	Gempa Bumi <i>Earthquake</i>	Tsunami <i>Tsunami</i>	Gunung Meletus <i>Volcanic Eruption</i>	Tanah Longsor <i>Landslide</i>
(1)	(2)	(3)	(4)	(5)
Sidoarjo	-	-	-	-
Ploso	-	-	-	-
Kembang	-	-	-	-
Sukoharjo	-	-	-	-
Kayen	-	-	-	-
Sirnoboyo	-	-	-	-
Arjowinangun	-	-	-	-
Baleharjo	-	-	-	-
Bangunsari	-	-	-	-
Sedeng	-	-	-	-
Sumberharjo	-	-	-	-
Pucangsewu	-	-	-	-
Pacitan	-	-	-	-
Tanjungsari	-	-	-	-
Menadi	-	-	-	-
Mentoro	-	-	-	-
Purworejo	-	-	-	-
Nanggung	-	-	-	-

Lanjutan Tabel/*Continued Table* 4.4.3

<b>Desa/Kelurahan Village/Kelurahan</b>	<b>Gempa Bumi Earthquake</b>	<b>Tsunami Tsunami</b>	<b>Gunung Meletus Volcanic Eruption</b>	<b>Tanah Longsor Landslide</b>
(1)	(2)	(3)	(4)	(5)
Widoro	-	-	-	-
Semanten	-	-	-	-
Banjarsari	-	-	-	-
Bolosingo	-	-	-	-
Sambong	-	-	-	-
Ponggok	-	-	-	-
Tambakrejo	-	-	-	-
<b>Kecamatan Pacitan</b>	-	-	-	-

Lanjutan Tabel/*Continued Table 4.4.3*

<b>Desa/Kelurahan Village/Kelurahan</b>	<b>Banjir Floods</b>	<b>Banjir Bandang Flash Floods</b>	<b>Kekeringan Drought</b>	<b>Kebakaran Hutan dan Lahan Forest and Land Fires</b>
(1)	(6)	(7)	(8)	(9)
Sidoarjo	-	-	-	-
Ploso	-	-	-	-
Kembang	-	-	-	-
Sukoharjo	-	-	-	-
Kayen	-	-	-	-
Sirnoboyo	-	-	-	-
Arjowinangun	-	-	-	-
Baleharjo	-	-	-	-
Bangsari	-	-	-	-
Sedeng	-	-	-	-
Sumberharjo	-	-	-	-
Pucangsewu	-	-	-	-
Pacitan	-	-	-	-
Tanjungsari	-	-	-	-
Menadi	-	-	-	-
Mentoro	-	-	-	-
Purworejo	-	-	-	-



<b>Desa/Kelurahan Village/Kelurahan</b>	<b>Banjir Floods</b>	<b>Banjir Bandang Flash Floods</b>	<b>Kekeringan Drought</b>	<b>Kebakaran Hutan dan Lahan Forest and Land Fires</b>
(1)	(6)	(7)	(8)	(9)
Nanggung	-	-	-	-
Widoro	-	-	-	-
Semanten	-	-	-	-
Banjarsari	-	-	-	-
Bolosingo	-	-	-	-
Sambong	-	-	-	-
Ponggok	-	-	-	-
Tambakrejo	-	-	-	-
<b>Kecamatan Pacitan</b>	-	-	-	-

Catatan/Note: ...

Sumber/Source: BPS, Pendataan Potensi Desa (Podes)/BPS-Statistics Indonesia, Village Potential Data Collecting

Lanjutan Tabel/*Continued Table* 4.4.3

<b>Desa/Kelurahan Village/Kelurahan</b>	<b>Angin Puyuh/ Puting Beliung/ Topan Tornado/Typhoon</b>	<b>Gelombang Pasang Tidal Wave</b>	<b>Abrasi Abrasion</b>
(1)	(10)	(11)	(12)
Sidoarjo	-	-	-
Ploso	-	-	-
Kembang	-	-	-
Sukoharjo	-	-	-
Kayen	-	-	-
Sirnoboyo	-	-	-
Arjowinangun	-	-	-
Baleharjo	-	-	-
Bangunsari	-	-	-
Sedeng	-	-	-
Sumberharjo	-	-	-
Pucangsewu	-	-	-
Pacitan	-	-	-
Tanjungsari	-	-	-
Menadi	-	-	-
Mentoro	-	-	-
Purworejo	-	-	-

<b>Desa/Kelurahan Village/Kelurahan</b>	<b>Angin Puyuh/ Puting Beliung/ Topan Tornado/Typhoon</b>	<b>Gelombang Pasang Tidal Wave</b>	<b>Abrasi Abrasion</b>
(1)	(10)	(11)	(12)
Nanggung	-	-	-
Widoro	-	-	-
Semanten	-	-	-
Banjarsari	-	-	-
Bolosingo	-	-	-
Sambong	-	-	-
Ponggok	-	-	-
Tambakrejo	-	-	-
<b>Kecamatan Pacitan</b>	-	-	-

Catatan/Note: ...

Sumber/Source: BPS, Pendataan Potensi Desa (Podes)/BPS-Statistics Indonesia, Village Potential Data Collecting

**Tabel** 4.4.4  
**Table**

**Keberadaan Fasilitas/Upaya Antisipasi/Mitigasi Bencana Alam Menurut Desa/Kelurahan di Kecamatan Pacitan, 2022**  
**Existence of Facilities/Efforts for Anticipation/Mitigation of Natural Disasters by Villages/Kelurahan by Villages/Kelurahan in Pacitan Subdistrict, 2022**

<b>Desa/Kelurahan</b> <i>Village/Kelurahan</i>	<b>Sistem Peringatan Dini Bencana Alam</b> <i>Natural Disaster Early Warning System</i>	<b>Sistem Peringatan Dini Khusus Tsunami</b> <i>Tsunami Early Warning System</i>	<b>Perlengkapan Keselamatan</b> <i>Safety Equipment</i>
(1)	(2)	(3)	(4)
Sidoharjo	Ada	Ada	Tidak Ada
Ploso	Ada	Ada	Ada
Kembang	Ada	Ada	Ada
Sukoharjo	Tidak Ada	Tidak ada	Tidak Ada
Kayen	Ada	Tidak Ada	Tidak Ada
Sirnoboyo	Ada	Ada	Ada
Arjowinangun	Tidak Ada	Tidak Ada	Tidak Ada
Baleharjo	Tidak Ada	Tidak Ada	Ada
Bangunsari	Tidak Ada	Tidak Ada	Ada
Sedeng	Tidak Ada	Tidak Ada	Ada
Sumberharjo	Tidak Ada	Tidak Ada	Ada
Pucangsewu	Ada	Tidak Ada	Ada
Pacitan	Tidak Ada	Tidak Ada	Ada
Tanjungsari	Tidak Ada	Tidak Ada	Ada
Menadi	Ada	Tidak Ada	Ada
Mentoro	Ada	Tidak Ada	Ada
Purworejo	Ada	Tidak Ada	Ada

Lanjutan Tabel/*Continued Table* 4.4.4

<b>Desa/Kelurahan Village/Kelurahan</b>	<b>Sistem Peringatan Dini Bencana Alam Natural Disaster Early Warning System</b>	<b>Sistem Peringatan Dini Khusus Tsunami Tsunami Early Warning System</b>	<b>Perlengkapan Keselamatan Safety Equipment</b>
(1)	(2)	(3)	(4)
Nanggung	Tidak Ada	Tidak Ada	Tidak Ada
Widoro	Tidak Ada	Tidak Ada	Ada
Semanten	Ada	Tidak Ada	Tidak Ada
Banjarsari	Ada	Tidak Ada	Tidak Ada
Bolosingo	Tidak Ada	Tidak Ada	Tidak Ada
Sambong	Tidak Ada	Tidak Ada	Ada
Ponggok	Ada	Tidak Ada	Tidak Ada
Tambakrejo	Ada	Tidak Ada	Tidak Ada
<b>Kecamatan Pacitan</b>			

Catatan/Note: ...

Sumber/Source: BPS, Pendataan Potensi Desa (Podes)/BPS-Statistics Indonesia, Village Potential Data Collecting

Lanjutan Tabel/*Continued Table 4.4.4*

Desa/Kelurahan <i>Village/Kelurahan</i>	Rambu-Rambu dan Jalur Evakuasi Bencana <i>Sign and Evacuation Route</i>	Pembuatan, Perawatan, atau Normalisasi: Sungai, Kanal, Tanggul, Parit, Drainase, Waduk, Pantai, dll <i>Manufacture, Maintenance, or Normalization: Rivers, Canals, Embankment, etc</i>
(1)	(5)	(6)
Sidoharjo	Ada	Ada
Ploso	Ada	Ada
Kembang	Ada	Ada
Sukoharjo	Tidak Ada	Ada
Kayen	Ada	Ada
Simoboyo	Ada	Ada
Arjowinangun	Ada	Ada
Baleharjo	Ada	Ada
Bangunsari	Ada	Ada
Sedeng	Ada	Ada
Sumberharjo	Ada	Ada
Pucangsewu	Ada	Ada
Pacitan	Ada	Ada
Tanjungsari	Ada	Ada
Menadi	Tidak Ada	Tidak Ada
Mentoro	Ada	Ada
Purworejo	Tidak Ada	Ada

Lanjutan Tabel/*Continued Table* 4.4.4

Desa/Kelurahan <i>Village/Kelurahan</i>	Rambu-Rambu dan Jalur Evakuasi Bencana <i>Sign and Evacuation Route</i>	Pembuatan, Perawatan, atau Normalisasi: Sungai, Kanal, Tanggul, Parit, Drainase, Waduk, Pantai, dll <i>Manufacture, Maintenance, or Normalization: Rivers, Canals, Embankment, etc</i>
(1)	(5)	(6)
Nanggung	Tidak Ada	Tidak Ada
Widoro	Tidak Ada	Tidak Ada
Semanten	Tidak Ada	Ada
Banjarsari	Tidak Ada	Ada
Bolosingo	Tidak Ada	Tidak Ada
Sambong	Ada	Tidak Ada
Ponggok	Tidak Ada	Tidak Ada
Tambakrejo	Tidak Ada	Ada
<b>Kecamatan Pacitan</b>		

Catatan/*Note*: ...

Sumber/*Source*: BPS, Pendataan Potensi Desa (Podes)/BPS-Statistics Indonesia, *Village Potential Data Collecting*

**Tabel** 4.4.5  
**Table**

**Banyaknya Desa/Kelurahan yang Memiliki Kelompok Kegiatan Olahraga Menurut Jenis Olahraga dan Ketersediaan Fasilitas/Lapangan Olahraga di Kecamatan Pacitan, 2022**  
**Number of Villages/Kelurahan Having Sport Activities Groups by Type of Sport and Availability of Sport Facilities/Fields in Pacitan Subdistrict, 2022**

Jenis Olahraga <i>Type of Sport</i>	Kondisi Fasilitas/Lapangan Olahraga <i>Condition of Sport Facilities/Fields</i>			Tidak Ada Fasilitas/ Lapangan Olahraga <i>No Sport Facilities/ Fields</i>
	Baik	Rusak Sedang	Rusak Parah	
(1)	(2)	(3)	(4)	(5)
Sepak Bola/ <i>Soccer</i>	9	9	1	6
Bola Voli/ <i>Volley Ball</i>	20	5	-	-
Bulu Tangkis/ <i>Badminton</i>	8	2	-	15
Bola Basket/ <i>Basket Ball</i>	1	-	-	24
Tenis Lapangan/ <i>Court Tennis</i>	1	-	-	24
Tenis Meja/ <i>Table Tennis</i>	16	2	1	6
Futsal/ <i>Futsal</i>	2	-	-	23
Renang/ <i>Swimming</i>	-	-	-	25
Bela Diri/ <i>Martial Arts</i>	2	7	-	16
Bilyard/ <i>Billiards</i>	-	1	-	24
Fitnes, Aerobik, dll/ <i>Fitness, Aerobics, etc</i>	1	-	-	24
Lainnya/ <i>Others</i>	-	-	-	25

Catatan/Note: ...

Sumber/Source: BPS, Pendataan Potensi Desa (Podes)/BPS-Statistics Indonesia, Village Potential Data Collecting



**PERTANIAN**  
*AGRICULTURE*

5

<https://pabitankab.bps.go.id>



**Tabel** 5.1  
**Table**

**Luas Panen Tanaman Sayuran dan Buah-buahan Semusim Menurut Jenis Tanaman di Kecamatan Pacitan (ha), 2022**  
**Harvested Area of Seasonal Vegetables and Fruits by Kind of Plant in Pacitan Subdistrict (ha), 2022**

Jenis Tanaman <i>Kind of Plants</i>	2022
(1)	(2)
Bawang Merah	3,40
Bayam	13,50
Buncis	4,00
Cabai Keriting	7,500
Cabai Rawit	24,00
Jamur Lainnya	158,00
Jamur Tiram	4 799,00
Kacang Panjang	25,85
Kangkung	15,00
Labu Siam	-
Mentimun	31,70
Petsai/Sawi	9,00
Semangka	14,00
Terung	26,00
Tomat	-

Catatan/Note: ...

Sumber/Source: Badan Pusat Statistik, Statistik Pertanian Hortikultura SPH-SBS/BPS-Statistics Indonesia, *Agricultural Statistic for Horticulture SPH-SBS*

**Tabel** 5.2  
**Table**

**Produksi Tanaman Sayuran dan Buah-buahan Semusim Menurut Jenis Tanaman di Kecamatan Pacitan (kuintal), 2022**  
**Production of Seasonal Vegetables and Fruits by Kind of Plant in Pacitan Subdistrict (kuintal), 2022**

Jenis Tanaman <i>Kind of Plants</i>	2022
(1)	(2)
Bawang Merah	215,16
Bayam	148,00
Buncis	212,00
Cabai Keriting	594,85
Cabai Rawit	920,52
Jamur Lainnya	227,95
Jamur Tiram	5 732,17
Kacang Panjang	528,64
Kangkung	476,90
Labu Siam	-
Mentimun	2 970,40
Petsai/Sawi	403,00
Semangka	1 385,00
Terung	1 240,53
Tomat	-

Catatan/Note: ...

Sumber/Source: Badan Pusat Statistik, Statistik Pertanian Hortikultura SPH-SBS/BPS-Statistics Indonesia, *Agricultural Statistic for Horticulture SPH-SBS*

**Tabel** 5.3  
**Table**

**Luas Panen Tanaman Biofarmaka Menurut Jenis Tanaman di Kecamatan Pacitan (m<sup>2</sup>), 2022**  
**Harvested Area of Medicinal Plants by Kind of Plant in Pacitan Subdistrict (m<sup>2</sup>), 2022**

Jenis Tanaman Kind of Plants	2022
(1)	(2)
Jahe	1 8700
Jeruk Nipis	-
Kapulaga	-
Kencur	536,00
Kunyit	8 564
Laos/Lengkuas	4 152
Lempuyang	3 168
Lidah Buaya	-
Mahkota Dewa	-
Mengkudu/Pace	987,00
Sambiloto	51,00
Serai	-
Temuireng	-
Temukunci	-
Temulawak	-

Catatan/Note: ...

Sumber/Source: Badan Pusat Statistik, Statistik Pertanian Hortikultura SPH-TBF/BPS-Statistics Indonesia, Agricultural Statistic for Horticulture SPH-TBF

**Tabel** 5.4  
**Table**

**Produksi Tanaman Biofarmaka Menurut Jenis Tanaman di Kecamatan Pacitan (kg), 2022**  
**Production of Medicinal Plants by Kind of Plant in Pacitan Subdistrict (kg), 2022**

Jenis Tanaman <i>Kind of Plants</i>	2022
(1)	(2)
Jahe	2 244
Jeruk Nipis	-
Kapulaga	-
Kencur	515,00
Kunyit	25 692
Laos/Lengkuas	14 947
Lempuyang	6 337
Lidah Buaya	-
Mahkota Dewa	-
Mengkudu/Pace	22 642
Sambiloto	26,00
Serai	-
Temuireng	-
Temukunci	-
Temulawak	-

Catatan/Note: ...

Sumber/Source: Badan Pusat Statistik, Statistik Pertanian Hortikultura SPH-TBF/BPS-Statistics Indonesia, *Agricultural Statistic for Horticulture SPH-TBF*

**Tabel** 5.5  
**Table**

**Luas Panen Tanaman Hias Menurut Jenis Tanaman di Kecamatan Pacitan (m<sup>2</sup>), 2022**  
**Harvested Area of Ornamental Plants by Kind of Plant in Pacitan Subdistrict (m<sup>2</sup>), 2022**

Jenis Tanaman Kind of Plants	2022
(1)	(2)
Aglaonema	6-
Anggrek Pot	115,00
Anggrek Potong	-
Anthurium Bunga	-
Bromelia	-
Bugenvil	-
Cordyline	-
Dracaena	-
Gerbera (Herbras)	-
Heliconia (Pisang-pisangan)	-
Ixora (Soka)	-
Krisan	-
Mawar	-
Melati	-
Pakis	-
Palem	-

Catatan/Note: ...

Sumber/Source: Badan Pusat Statistik, Statistik Pertanian Hortikultura SPH-TH/BPS-Statistics Indonesia, Agricultural Statistik for Horticulture SPH-TH

**Tabel** 5.6  
**Table**

**Produksi Tanaman Hias Menurut Jenis Tanaman di  
Kecamatan Pacitan (tangkai), 2022**  
*Production of Ornamental Plants by Kind of Plant n Pacitan  
Subdistrict (stalks), 2022*

Jenis Tanaman <i>Kind of Plants</i>	2022
(1)	(2)
Aglaonema	130,00
Anggrek Pot	222,00
Anggrek Potong	-
Anthurium Bunga	-
Bromelia	-
Bugenvil	-
Cordyline	-
Dracaena	-
Gerbera (Herbras)	-
Heliconia (Pisang-pisangan)	-
Ixora (Soka)	-
Krisan	-
Mawar	-
Melati	-
Pakis	-
Palem	-

Catatan/Note: ...  
Sumber/Source: Badan Pusat Statistik, Statistik Pertanian Hortikultura SPH-TH/BPS-Statistics Indonesia, *Agricultural Statistik for Horticulture SPH-TH*



**Tabel** 5.7  
**Table**

**Produksi Buah-Buahan dan Sayuran Tahunan Menurut Jenis Tanaman di Kecamatan Pacitan (kuintal), 2022**  
**Production of Annual Fruits and Vegetables by Kind of Plant in Pacitan Subdistrict (quintal), 2022**

Jenis Tanaman <i>Kind of Plants</i>	2022
(1)	(2)
Alpukat	152,91
Belimbing	481,72
Duku/Langsat/Kokosan	-
Durian	172,81
Jambu Air	1 005,95
Jambu Biji	636,04
Jeruk Pamelo	50,70
Jeruk Siam/Keprok	1 051,16
Mangga	1 327,16
Melinjo	2 033,73
Nangka/Cempedak	8 002,75
Pepaya	1 515,59
Petai	111,88
Pisang	41 975,15
Rambutan	1 443,26
Salak	308,82
Sawo	176,63
Sirsak	39,40
Sukun	17,15

Catatan/Note: ...

Sumber/Source: Badan Pusat Statistik, Statistik Pertanian Hortikultura SPH-BST/BPS-Statistics Indonesia, Agricultural Statistic for Horticulture SPH-BST

**PARIWISATA, TRANSPORTASI,  
DAN KOMUNIKASI**  
*TOURISM, TRANSPORTATION, AND COMMUNICATION*

6

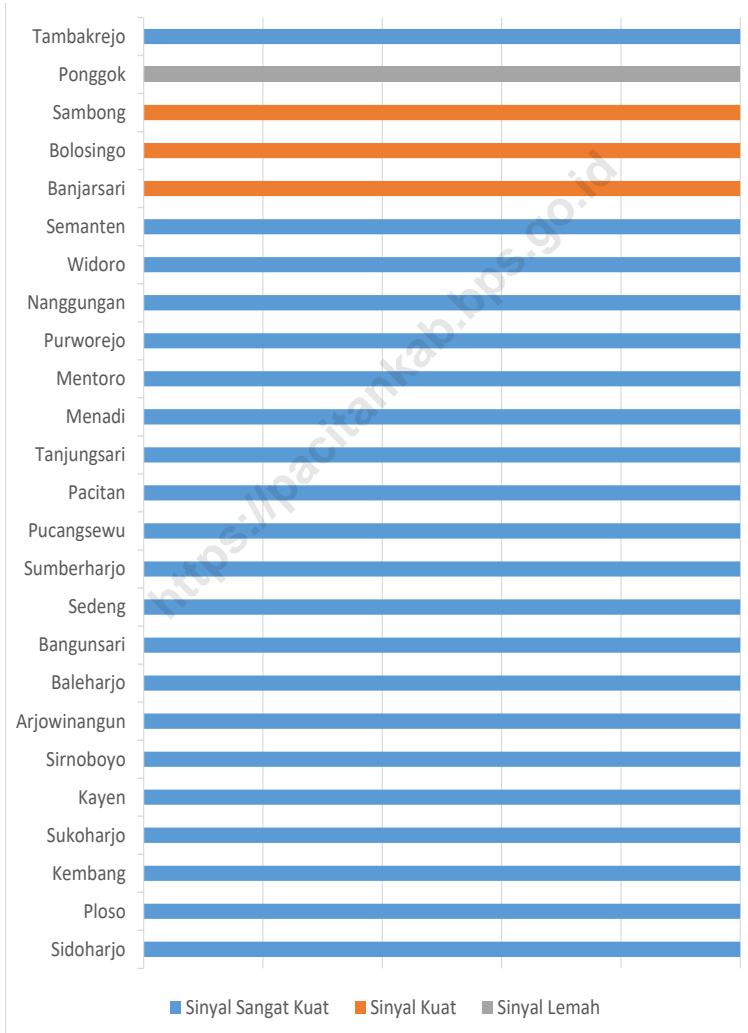
<https://pacitankab.bps.go.id>



**Gambar** 6.1  
**Figures**

**Kekuatan Sinyal Telepon Seluler dan Jenis Sinyal Internet  
Telepon Seluler Menurut Desa/Kelurahan di Kecamatan  
Pacitan, 2022**

*The Strenght of Cellular Phone Signal by Villages/Kelurahan  
in Pacitan Subdistrict, 2022*



Sumber/Source : ....

## 6.1 PARIWISATA TOURISM

**Tabel 6.1.1** Jumlah Sarana Akomodasi Menurut Desa/Kelurahan dan Jenis Akomodasi di Kecamatan Pacitan, 2022  
**Table** *Number of Accomodation Facilities by Villages/Kelurahan and Type of Accomodation in Pacitan Subdistrict, 2022*

Desa/Kelurahan Village/Kelurahan	Hotel Hotel	Penginapan Inn
(1)	(2)	(3)
Sidoarjo	9	1-
Ploso	1	5
Kembang	-	-
Sukoharjo	-	-
Kayen	-	-
Simoboyo	-	-
Arjowinangun	1	2
Baleharjo	6	-
Bangunsari	-	1
Sedeng	-	-
Sumberharjo	-	2
Pucangsewu	1	2
Pacitan	1	2
Tanjungsari	-	1
Menadi	-	1
Mentoro	-	-
Purworejo	-	-
Nanggung	-	-
Widoro	-	-
Semanten	-	-
Banjarsari	-	-
Bolosingo	-	-

Lanjutan Tabel/*Continued Table* 6.1.1

<b>Desa/Kelurahan Village/Kelurahan</b>	<b>Hotel Hotel</b>	<b>Penginapan Inn</b>
(1)	(2)	(3)
Sambong	-	-
Ponggok	-	-
Tambakrejo	-	-
<b>Kecamatan Pacitan</b>	<b>19</b>	<b>16</b>

Catatan/*Note*: ...

Sumber/*Source*: BPS, Pendataan Potensi Desa (Podes)/BPS-Statistics Indonesia, *Village Potential Data Collecting*

## 6.2 TRANSPORTASI TRANSPORTATION

**Tabel 6.2.1** Prasarana dan Sarana Transportasi Antar Desa/Kelurahan Menurut Desa/Kelurahan di Kecamatan Pacitan, 2022  
**Table** *Inter-Villages/Kelurahan Transportation Infrastructure and Facilities by Villages/Kelurahan in Pacitan Subdistrict, 2022*

Desa/Kelurahan <i>Village/Kelurahan</i>	Jenis Prasarana Transportasi <i>Type of Transportation Infrastructure</i>	Keberadaan Angkutan Umum <i>Availability of Public Transportation</i>
(1)	(2)	(3)
Sidoharjo	Darat	Ada, dengan trayek tetap
Ploso	Darat	Ada, dengan trayek tetap
Kembang	Darat	Ada, tanpa trayek tetap
Sukoharjo	Darat	Ada, dengan trayek tetap
Kayen	Darat	Ada, dengan trayek tetap
Sirnoboyo	Darat	Ada, dengan trayek tetap
Arjowinangun	Darat	Ada, dengan trayek tetap
Baleharjo	Darat	Ada, dengan trayek tetap
Bangunsari	Darat	Ada, dengan trayek tetap
Sedeng	Darat	Ada, dengan trayek tetap
Sumberharjo	Darat	Tidak ada angkutan umum
Pucangsewu	Darat	Ada, dengan trayek tetap
Pacitan	Darat	Ada, dengan trayek tetap
Tanjungsari	Darat	Ada, dengan trayek tetap
Menadi	Darat	Ada, dengan trayek tetap
Mentoro	Darat	Ada, dengan trayek tetap
Purworejo	Darat	Ada, dengan trayek tetap
Nanggung	Darat	Ada, dengan trayek tetap
Widoro	Darat	Ada, dengan trayek tetap
Semanten	Darat	Ada, dengan trayek tetap
Banjarsari	Darat	Ada, tanpa trayek tetap

Lanjutan Tabel/*Continued Table 6.2.1*

<b>Desa/Kelurahan Village/Kelurahan</b>	<b>Jenis Prasarana Transportasi Type of Transportation Infrastructure</b>	<b>Keberadaan Angkutan Umum Availability of Public Transportation</b>
(1)	(2)	(3)
Bolosingo	Darat	Ada, dengan trayek tetap
Sambong	Darat	Tidak ada angkutan umum
Ponggok	Darat	Tidak ada angkutan umum
Tambakrejo	Darat	Ada, tanpa trayek tetap



Lanjutan Tabel/*Continued Table 6.2.1*

<b>Desa/Kelurahan Village/Kelurahan</b>	<b>Jenis Permukaan Jalan Darat Terluas Type of The Widest Road Surface</b>	<b>Dapat Dilalui Kendaraan Bermotor Roda 4 atau Lebih Passable by Vehicle with 4 or more Wheels</b>
(1)	(4)	(5)
Sidoharjo	Aspal/beton	Sepanjang tahun
Ploso	Aspal/beton	Sepanjang tahun
Kembang	Aspal/beton	Sepanjang tahun
Sukoharjo	Aspal/beton	Sepanjang tahun
Kayen	Aspal/beton	Sepanjang tahun
Sirnoboyo	Aspal/beton	Sepanjang tahun
Arjowinangun	Aspal/beton	Sepanjang tahun
Baleharjo	Aspal/beton	Sepanjang tahun
Bangunsari	Aspal/beton	Sepanjang tahun
Sedeng	Aspal/beton	Sepanjang tahun
Sumberharjo	Aspal/beton	Sepanjang tahun
Pucangsewu	Aspal/beton	Sepanjang tahun
Pacitan	Aspal/beton	Sepanjang tahun
Tanjungsari	Aspal/beton	Sepanjang tahun
Menadi	Aspal/beton	Sepanjang tahun
Mentoro	Aspal/beton	Sepanjang tahun
Purworejo	Aspal/beton	Sepanjang tahun
Nanggungan	Aspal/beton	Sepanjang tahun
Widoro	Aspal/beton	Sepanjang tahun
Semanten	Aspal/beton	Sepanjang tahun
Banjarsari	Aspal/beton	Sepanjang tahun
Bolosingo	Aspal/beton	Sepanjang tahun
Sambong	Aspal/beton	Sepanjang tahun
Ponggok	Aspal/beton	Sepanjang tahun

Lanjutan Tabel/*Continued Table* 6.2.1

<b>Desa/Kelurahan</b> <i>Village/Kelurahan</i>	<b>Jenis Permukaan Jalan Darat Terluas</b> <i>Type of The Widest Road Surface</i>	<b>Dapat Dilalui Kendaraan Bermotor Roda 4 atau Lebih</b> <i>Passable by Vehicle with 4 or more Wheels</i>
(1)	(4)	(5)
Tambakrejo	Aspal/beton	Sepanjang tahun

Catatan/*Note*: ...

Sumber/*Source*: BPS, Pendataan Potensi Desa (Podes)/BPS-Statistics Indonesia, *Village Potential Data Collecting*

### 6.3 KOMUNIKASI COMMUNICATION

**Tabel 6.2.2 Keberadaan Kantor Pos/Pos Pembantu/Rumah Pos, Pos Keliling, dan Perusahaan/Agen Jasa Ekspedisi Swasta Menurut Desa/Kelurahan di Kecamatan Pacitan, 2022**  
*Number of Post Office/Subsidiary of Post Office, Mobile Portal Service, Private Expedition Service Company by Villages/Kelurahan in Pacitan Subdistrict, 2022*

Desa/Kelurahan <i>Village/Kelurahan</i>	Kantor Pos/Pos Pembantu/Rumah Pos <i>Post Office/Subsidiary of Post Office</i>	Pos Keliling <i>Mobile Portal Service</i>	Perusahaan/Agen Jasa Ekspedisi Swasta <i>Private Expedition Service Company</i>
(1)	(2)	(3)	(4)
Sidoarjo	Tidak Ada	Ada	Tidak Ada
Ploso	Tidak Ada	Ada	Tidak Ada
Kembang	Tidak Ada	Ada	Tidak Ada
Sukoharjo	Tidak Ada	Ada	Tidak Ada
Kayen	Tidak Ada	Ada	Tidak Ada
Sirnoboyo	Tidak Ada	Ada	Ada
Arjowinangun	Tidak Ada	Ada	Ada
Baleharjo	Beroperasi	Tidak Ada	Ada
Bangunsari	Tidak Ada	Ada	Ada
Sedeng	Tidak Ada	Ada	Tidak Ada
Sumberharjo	Tidak Ada	Ada	Tidak Ada
Pucangsewu	Tidak Ada	Ada	Ada
Pacitan	Tidak Ada	Tidak Ada	Tidak Ada
Tanjungsari	Tidak Ada	Ada	Tidak Ada
Menadi	Tidak Ada	Ada	Tidak Ada
Mentoro	Tidak Ada	Ada	Tidak Ada
Purworejo	Tidak Ada	Ada	Tidak Ada
Nanggungan	Tidak Ada	Tidak Ada	Tidak Ada
Widoro	Tidak Ada	Ada	Tidak Ada
Semanten	Tidak Ada	Tidak Ada	Tidak Ada
Banjarsari	Tidak Ada	Ada	Tidak Ada

<b>Desa/Kelurahan Village/Kelurahan</b>	<b>Kantor Pos/Pos Pembantu/Rumah Pos Post Office/Subsidiary of Post Office</b>	<b>Pos Keliling Mobile Portal Service</b>	<b>Perusahaan/Agen Jasa Ekspedisi Swasta Private Expedition Service Company</b>
(1)	(2)	(3)	(4)
Bolosingo	Jarang Beroperasi	Ada	Tidak Ada
Sambong	Tidak Ada	Tidak Ada	Tidak Ada
Ponggok	Tidak Ada	Ada	Tidak Ada
Tambakrejo	Tidak Ada	Tidak Ada	Tidak Ada
<b>Kecamatan Pacitan</b>			

Catatan/Note: ...

Sumber/Source: ...

**Tabel** 6.3.1  
**Table**

**Jumlah Menara Telepon seluler dan Operator Layanan Komunikasi Telepon Seluler Menurut Desa/Kelurahan di Kecamatan Pacitan, 2022**  
**Number of Base Transceiver Station (BTS) and Cellular Phone Communication Service Operators by Villages/ Kelurahan in Pacitan Subdistrict, 2022**

Desa/Kelurahan <i>Village/Kelurahan</i>	Jumlah Menara Telepon seluler <i>Number of Base Transceiver Station (BTS)</i>	Jumlah Operator Layanan Komunikasi Telepon Seluler <i>Cellular Phone Communication Service Operators</i>
(1)	(2)	(3)
Sidoharjo	2	5
Ploso	5	5
Kembang	-	4
Sukoharjo	-	3
Kayen	1	3
Sirnoboyo	3	3
Arjowinangun	-	3
Baleharjo	3	5
Bangunsari	1	5
Sedeng	1	4
Sumberharjo	-	5
Pucangsewu	1	2
Pacitan	2	5
Tanjungsari	-	5
Menadi	2	3
Mentoro	2	4
Purworejo	1	4
Nanggung	1	4
Widoro	1	3
Semanten	2	4
Banjarsari	-	4
Bolosingo	-	3
Sambong	1	3

Lanjutan Tabel/*Continued Table 6.3.1*

<b>Desa/Kelurahan Village/Kelurahan</b>	<b>Jumlah Menara Telepon seluler Number of Base Transceiver Station (BTS)</b>	<b>Jumlah Operator Layanan Komunikasi Telepon Seluler Cellular Phone Communication Service Operators</b>
(1)	(2)	(3)
Ponggok	-	3
Tambakrejo	1	3
<b>Kecamatan Pacitan</b>	<b>30</b>	<b>95</b>

Catatan/*Note*: ...

Sumber/*Source*: BPS, Pendataan Potensi Desa (Podes)/BPS-Statistics Indonesia, Village Potential Data Collecting

**Tabel** 6.3.2  
**Table**

**Kekuatan Sinyal Telepon Seluler dan Jenis Sinyal Internet Telepon Seluler Menurut Desa/Kelurahan di Kecamatan Pacitan, 2022**  
***The Strenght of Cellular Phone Signal by Villages/Kelurahan in Pacitan Subdistrict, 2022***

<b>Desa/Kelurahan</b> <b>Village/Kelurahan</b>	<b>Kekuatan Sinyal Telepon Seluler</b> <b><i>The Strenght of Cellular Phone Signal</i></b>	<b>Jenis Sinyal Internet Telepon Seluler</b> <b><i>Type of Cellular Phone Signal</i></b>
(1)	(2)	(3)
Sidoharjo	Sinyal Sangat Kuat	4G/LTE
Ploso	Sinyal Sangat Kuat	4G/LTE
Kembang	Sinyal Sangat Kuat	4G/LTE
Sukoharjo	Sinyal Sangat Kuat	4G/LTE
Kayen	Sinyal Sangat Kuat	4G/LTE
Sirnobojo	Sinyal Sangat Kuat	4G/LTE
Arjowinangun	Sinyal Sangat Kuat	4G/LTE
Baleharjo	Sinyal Sangat Kuat	4G/LTE
Bangunsari	Sinyal Sangat Kuat	4G/LTE
Sedeng	Sinyal Sangat Kuat	4G/LTE
Sumberharjo	Sinyal Sangat Kuat	4G/LTE
Pucangsewu	Sinyal Sangat Kuat	4G/LTE
Pacitan	Sinyal Sangat Kuat	4G/LTE
Tanjungsari	Sinyal Sangat Kuat	4G/LTE
Menadi	Sinyal Sangat Kuat	4G/LTE
Mentoro	Sinyal Sangat Kuat	4G/LTE
Purworejo	Sinyal Sangat Kuat	4G/LTE
Nanggung	Sinyal Sangat Kuat	4G/LTE
Widoro	Sinyal Sangat Kuat	4G/LTE
Semanten	Sinyal Sangat Kuat	4G/LTE
Banjarsari	Sinyal Kuat	4G/LTE
Bolosingo	Sinyal Kuat	4G/LTE
Sambong	Sinyal Kuat	4G/LTE

<b>Desa/Kelurahan Village/Kelurahan</b>	<b>Kekuatan Sinyal Telepon Seluler The Strenght of Cellular Phone Signal</b>	<b>Jenis Sinyal Internet Telepon Seluler Type of Cellular Phone Signal</b>
(1)	(2)	(3)
Ponggok	Sinyal lemah	4G/LTE
Tambakrejo	Sinyal Sangat Kuat	4G/LTE
<b>Kecamatan Pacitan</b>		

Catatan/Note: ...

Sumber/Source: BPS, Pendataan Potensi Desa (Podes)/BPS-Statistics Indonesia, Village Potential Data Collecting





**PERBANKAN, KOPERASI,  
DAN PERDAGANGAN**  
*BANKING, COOPERATIVE, AND TRADE*

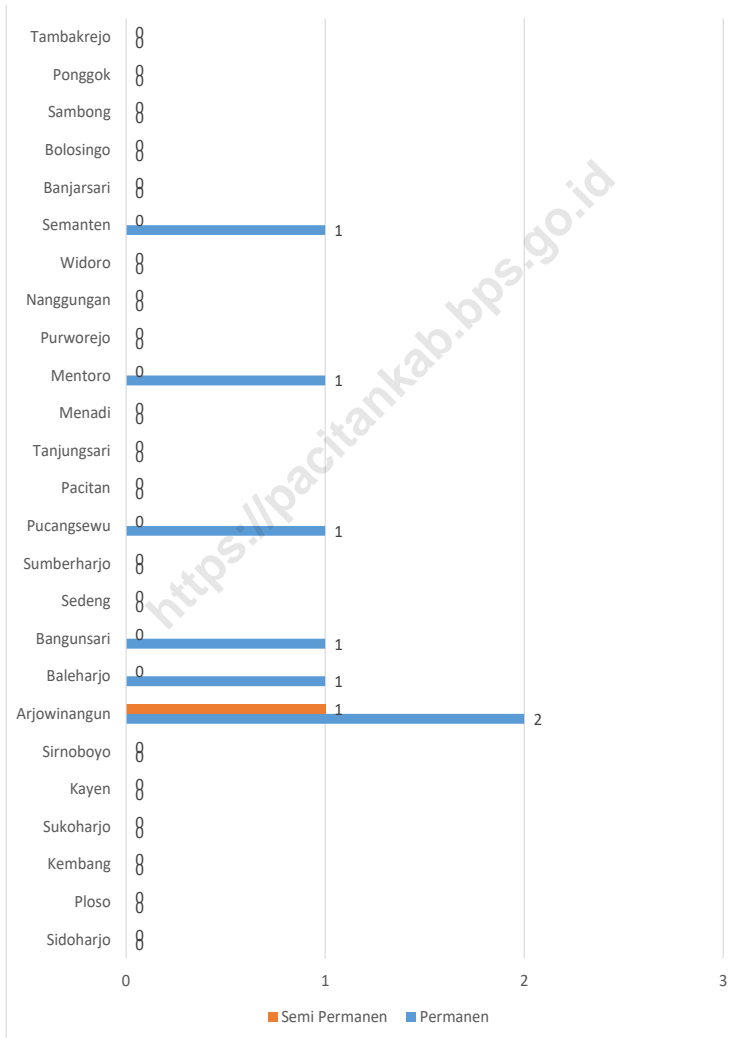
7

<https://pacitankab.bps.go.id>



**Gambar** 7.1  
**Figures**

**Banyaknya Pasar Menurut Desa/Kelurahan di Kecamatan Pacitan, 2022**  
**Number of Markets by Village/Kelurahan in Pacitan Subdistrict, 2022**



Sumber/Source : ....

**Tabel** 7.1  
**Table**

**Banyaknya Sarana Lembaga Keuangan Bank Menurut Desa/Kelurahan dan Jenis Bank di Kecamatan Pacitan, 2022**  
**Number of Bank by Villages/Kelurahan and Type of Bank in Pacitan Subdistrict, 2022**

<b>Desa/Kelurahan Village/Kelurahan</b>	<b>Bank Umum Pemerintah Government Bank</b>	<b>Bank Umum Swasta Private Bank</b>	<b>Bank Perkreditan Rakyat (BPR) Rural Bank</b>
(1)	(2)	(3)	(4)
Sidoarjo	-	1	-
Ploso	-	-	-
Kembang	1	-	-
Sukoharjo	-	-	-
Kayen	-	-	-
Sirnoboyo	-	1	-
Arjowinangun	1	-	1
Baleharjo	3	-	1
Bangunsari	1	-	-
Sedeng	-	-	-
Sumberharjo	-	-	-
Pucangsewu	-	-	-
Pacitan	3	1	-
Tanjungsari	-	-	1
Menadi	-	-	-
Mentoro	-	-	-

<b>Desa/Kelurahan Village/Kelurahan</b>	<b>Bank Umum Pemerintah Government Bank</b>	<b>Bank Umum Swasta Private Bank</b>	<b>Bank Perkreditan Rakyat (BPR) Rural Bank</b>
(1)	(2)	(3)	(4)
Purworejo	-	-	-
Nanggung	-	-	-
Widoro	-	-	-
Semanten	-	-	-
Banjarsari	-	-	-
Bolosingo	-	-	-
Sambong	-	-	-
Ponggok	-	-	-
Tambakrejo	-	-	-
<b>Kecamatan Pacitan</b>	<b>9</b>	<b>3</b>	<b>3</b>

Sumber/Source: BPS, Pendataan Potensi Desa (Podes)/BPS-Statistics Indonesia, Village Potential Data Collecting

**Tabel** 7.2  
**Table**

**Banyaknya Koperasi Aktif Menurut Menurut Desa/  
Kelurahan dan Jenis Koperasi di Kecamatan Pacitan, 2022**  
**Number of Cooperative by Villages/Kelurahan and Type of  
Cooperative in Pacitan Subdistrict, 2022**

<b>Desa/Kelurahan Village/Kelurahan</b>	<b>Koperasi Unit Desa (KUD) Village Cooperative Unit</b>	<b>Koperasi Industri Kecil dan Kerajinan Rakyat (Kopinkra) Small Industry and Citizen Handicraft Cooperative</b>
(1)	(2)	(3)
Sidoarjo	-	-
Ploso	-	-
Kembang	-	-
Sukoharjo	-	-
Kayen	1	-
Sirnoboyo	-	-
Arjowinangun	-	-
Baleharjo	-	-
Bangsari	-	-
Sedeng	-	-
Sumberharjo	-	-
Pucangsewu	-	-
Pacitan	-	-
Tanjungsari	1	-
Menadi	-	-
Mentoro	-	-

Lanjutan Tabel/*Continued Table 7.2*

<b>Desa/Kelurahan Village/Kelurahan</b>	<b>Koperasi Unit Desa (KUD) Village Cooperative Unit</b>	<b>Koperasi Industri Kecil dan Kerajinan Rakyat (Kopinkra) Small Industry and Citizen Handicraft Cooperative</b>
(1)	(2)	(3)
Purworejo	-	-
Nanggung	-	-
Widoro	-	-
Semanten	-	-
Banjarsari	-	-
Bolosingo	-	-
Sambong	-	-
Ponggok	-	-
Tambakrejo	-	-
<b>Kecamatan Pacitan</b>	<b>2</b>	<b>-</b>



Lanjutan Tabel/*Continued Table 7.2*

<b>Desa/Kelurahan Village/Kelurahan</b>	<b>Koperasi Simpan Pinjam (Kospin) Savings and Loan Cooperative</b>	<b>Koperasi Lainnya Other Cooperative</b>
(1)	(4)	(5)
Sidoarjo	-	-
Ploso	3	1
Kembang	-	1
Sukoharjo	-	1
Kayen	-	1
Sirnoboyo	-	1
Arjowinangun	-	1
Baleharjo	2	1
Bangunsari	1	1
Sedeng	-	-
Sumberharjo	2	2
Pucangsewu	4	-
Pacitan	2	-
Tanjungsari	1	1
Menadi	1	1
Mentoro	-	1

Lanjutan Tabel/*Continued Table 7.2*

<b>Desa/Kelurahan Village/Kelurahan</b>	<b>Koperasi Simpan Pinjam (Kospin) Savings and Loan Cooperative</b>	<b>Koperasi Lainnya Other Cooperative</b>
(1)	(4)	(5)
Purworejo	-	1
Nanggungan	1	1
Widoro	-	1
Semanten	-	1
Banjarsari	-	1
Bolosingo	-	1
Sambong	-	-
Ponggok	-	1
Tambakrejo	-	1
<b>Kecamatan Pacitan</b>	<b>17</b>	<b>21</b>

Sumber/*Source*: BPS, Pendataan Potensi Desa (Podes)/BPS-Statistics Indonesia, *Village Potential Data Collecting*

**Tabel** 7.3  
**Table**

**Banyaknya Sarana Perdagangan Menurut Desa/Kelurahan dan Jenis Sarana Perdagangan di Kecamatan Pacitan, 2022**

**Number of Trade Facilities by Villages/Kelurahan and Type of Trade Facilities in Pacitan Subdistrict, 2022**

<b>Desa/Kelurahan Village/Kelurahan</b>	<b>Kelompok Pertokoan Shopping Complexs</b>	<b>Pasar dengan Bangunan Permanen Markets in Permanent Building</b>	<b>Pasar dengan Bangunan Semi Permanen Market in Semi Permanent Building</b>
(1)	(2)	(3)	(4)
Sidoharjo	-	-	-
Ploso	4	-	-
Kembang	-	-	-
Sukoharjo	-	-	-
Kayen	1	-	-
Sirnoboyo	-	-	-
Arjowinangun	1	2	1
Baleharjo	6	1	-
Bangunsari	4	1	-
Sedeng	-	-	-
Sumberharjo	-	-	-
Pucangsewu	-	1	-
Pacitan	1	-	-
Tanjungsari	1	-	-
Menadi	-	-	-
Mentoro	-	1	-

Lanjutan Tabel/*Continued Table 7.3*

<b>Desa/Kelurahan Village/Kelurahan</b>	<b>Kelompok Pertokoan Shopping Complexs</b>	<b>Pasar dengan Bangunan Permanen Markets in Permanent Building</b>	<b>Pasar dengan Bangunan Semi Permanen Market in Semi Permanent Building</b>
(1)	(2)	(3)	(4)
Purworejo	-	-	-
Nanggung	-	-	-
Widoro	-	-	-
Semanten	-	1	-
Banjarsari	-	-	-
Bolosingo	-	-	-
Sambong	-	-	-
Ponggok	-	-	-
Tambakrejo	-	-	-
<b>Kecamatan Pacitan</b>	<b>18</b>	<b>7</b>	<b>1</b>

Lanjutan Tabel/*Continued Table 7.3*

<b>Desa/Kelurahan Village/Kelurahan</b>	<b>Pasar tanpa Bangunan Market without Permanent Building</b>	<b>Mini Market/ Swalayan/ Supermarket Mini Market/Swalayan/ Supermarket</b>	<b>Restoran/ Rumah Makan Restaurant/ Food Stall</b>
(1)	(5)	(6)	(7)
Sidoarjo	-	3	17
Ploso	-	4	4
Kembang	-	-	-
Sukoharjo	-	-	-
Kayen	-	-	-
Sirnoboyo	-	-	-
Arjowinangun	-	4	-
Baleharjo	-	4	1-
Bangunsari	-	1	3
Sedeng	-	1	1
Sumberharjo	-	-	-
Pucangsewu	-	1	1
Pacitan	-	3	11
Tanjungsari	-	2	-
Menadi	-	1	-
Mentoro	-	-	-

<b>Desa/Kelurahan Village/Kelurahan</b>	<b>Pasar tanpa Bangunan Market without Permanent Building</b>	<b>Mini Market/ Swalayan/ Supermarket Mini Market/Swalayan/ Supermarket</b>	<b>Restoran/ Rumah Makan Restaurant/ Food Stall</b>
(1)	(5)	(6)	(7)
Purworejo	-	-	-
Nanggung	-	1	1
Widoro	-	-	-
Semanten	-	-	-
Banjarsari	-	-	-
Bolosingo	-	-	-
Sambong	-	-	-
Ponggok	-	-	-
Tambakrejo	-	-	-
<b>Kecamatan Pacitan</b>	<b>-</b>	<b>25</b>	<b>38</b>

Sumber/Source: BPS, Pendataan Potensi Desa (Podes)/BPS-Statistics Indonesia, Village Potential Data Collecting



**ST 2023**

**SENSUS PERTANIAN**

**BerAKHLAK**

Berorientasi Pelayanan Akuntabel Kompeten  
Harmonis Loyal Adaptif Kolaboratif

**D A T A**  
MENCERDASKAN BANGSA



**BADAN PUSAT STATISTIK  
KABUPATEN PACITAN**

Jln. Ronggowarsito No. 2 Pacitan 63511  
Tlp./Fax. (0357)881304, E-mail:bps3501.bps.go.id