



Katalog BPS : 1102001.1275110

# KECAMATAN MEDAN SUNGGAL DALAM ANGKA 2013



**BADAN PUSAT STATISTIK  
KOTA MEDAN**



Katalog BPS : 1102001.1275120

# **KECAMATAN MEDAN HELVETIA DALAM ANGKA 2013**

<https://medankota.bps.go.id>



**BADAN PUSAT STATISTIK  
KOTA MEDAN**

**KECAMATAN MEDAN SUNGGAL  
DALAM ANGKA 2013**

Katalog BPS : 1102001.1275.110  
No. Publikasi : 12750.1313

Ukuran buku : 21cm x 15 cm  
Jumlah Halaman : xx+ 89

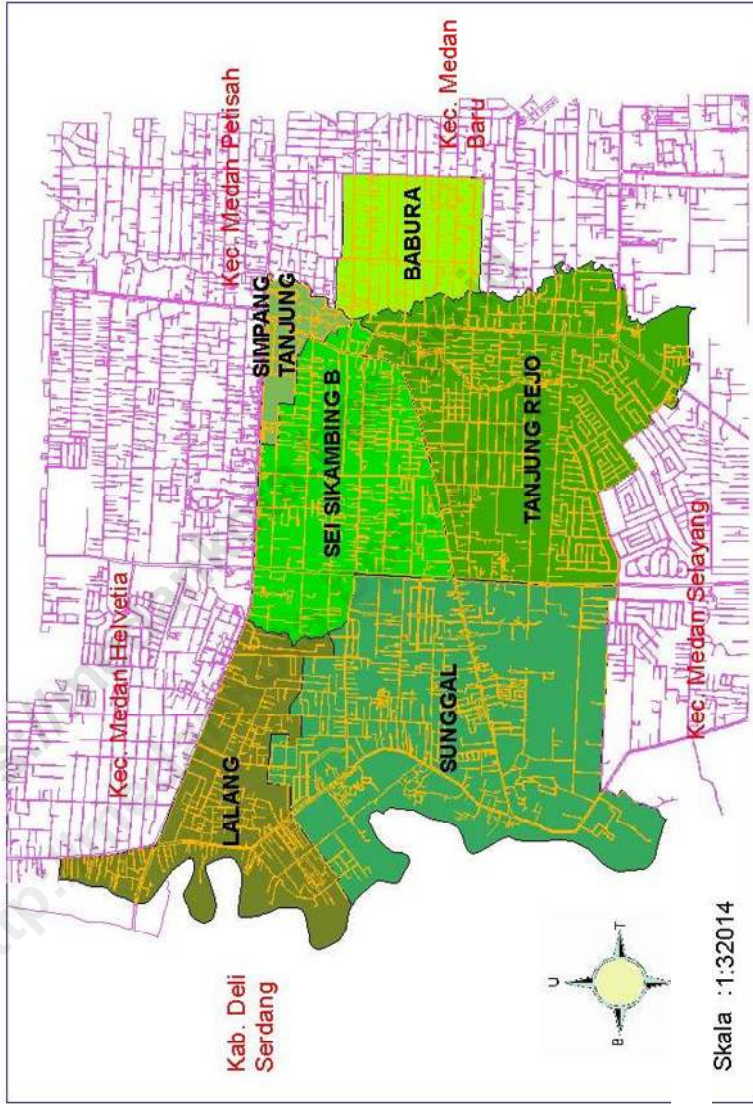
Naskah : KSK Kec. Medan Sunggal  
Penyunting : Seksi IPDS

Gambar Kulit :  
Seksi Integrasi Pengolahan dan Diseminasi Statistik

Diterbitkan oleh :  
Badan Pusat Statistik Kota Medan

Boleh dikutip dengan menyebut sumbernya

# Peta Kecamatan Medan Sunggal



Skala : 1:32014

## PEMERINTAH KOTA MEDAN



### Pengertian Lambang Kota Medan:

- ❑ Suatu perisai terbagi atas 5 bagian yang masing-masing melukiskan 5 bahan pokok terpenting yang diekspor dari Medan yakni; Nenas, Sisal, Teh, Pohon Getah, Kelapa Sawit dan Tembakau
- ❑ Suatu lingkaran yang terdiri dari setangkai padi dan sedahan kapas, masing-masing terdiri dari 17 biji padi dan 8 bunga kapas
- ❑ Suatu bambu runcing yang terletak dibelakang perisai
- ❑ Suatu bintang bambu runcing dan 4 tiang yang menjinjing perisai dan lingkaran tsb dan menghubungkan pita sutera

### Arti lambang-lambang yang terdapat pada Logo Kota Medan:

- ❑ 17 Biji padi berarti tanggal 17 dari Hari Proklamasi Kemerdekaan Republik Indonesia
- ❑ 8 Bunga kapas berarti bulan ke-8 dari Tahun Proklamasi Kemerdekaan Republik Indonesia
- ❑ 4 Tiang dan 5 bahagian dari perisai berarti Tahun 45 dari Proklamasi Kemerdekaan Republik Indonesia
- ❑ Satu bambu runcing yang terletak di belakang perisai, adalah lambang perjuangan Kemerdekaan Republik Indonesia, dan lima bahan-bahan pokok yang terpenting di hadapan bambu runcing, berarti kemakmuran serta Keadilan Sosial yang merata ada dihadapan kita.

- ❑ Bintang yang bersinar lima adalah Bintang Nasional yang berarti bahwa hidup penduduk Kota Medan khususnya dan Indonesia umumnya akan bersinar-sinar, bahagia dan lepas dari kemiskinan dan kemelaratan.
- ❑ Lima sinar Bintang, lima bahan-bahan pokok terpenting yang diekspor dari Medan dan lima bahagian perisai berarti Pancasila, yang menjadi Dasar Negara Republik Indonesia

<https://medankota.bps.go.id>  
<http://medankota.bps.go.id>



**PEMERINTAH KOTA MEDAN  
KECAMATAN MEDAN SUNGGAL**

**KATA SAMBUTAN**

Pertama-tama saya mengucapkan terima kasih kepada Kordinator Statistik Kecamatan Medan Sunggal serta kerjasama seluruh aparat kecamatan dan kelurahan se-kecamatan Medan Sunggal atas terbitnya publikasi Kecamatan Medan Sunggal Dalam Angka Tahun 2013.

Buku publikasi Kecamatan Medan Sunggal dalam Angka Tahun 2013 ini memuat data tentang keadaan Kecamatan Medan Sunggal dalam bentuk angka-angka yang diperoleh dari sumbernya langsung yaitu instansi - instansi pemerintah / Kantor Camat, Kantor Lurah dan Instansi lain di kecamatan Medan Sunggal, sehingga data yang termuat dalam publikasi ini merupakan data yang aktual dan akurat serta mencerminkan keadaan Kecamatan Medan Sunggal pada tahun 2012.

Buku ini diperlukan oleh pengguna data baik instansi pemerintah maupun masyarakat sebagai bahan perencanaan pembangunan di segala bidang, serta merupakan sumber informasi tentang kondisi Kecamatan Medan Sunggal yang saat ini sedang berkembang.

Akhirnya sekali lagi saya ucapkan terima kasih kepada Kordinator Statistik Kecamatan yang telah berusaha keras dalam penyusunan buku ini dan saya harapkan terus berkelanjutan untuk masa yang akan datang.

Medan, Nopember 2013  
CAMAT MEDAN SUNGGAL

Syahrul Effendi Rambe, SE



**BADAN PUSAT STATISTIK KOTA MEDAN  
KSK MEDAN SUNGGAL**

**KATA PENGANTAR**

Dengan memanjatkan puji dan syukur ke hadirat Tuhan Yang Maha Esa, kami telah dapat menyelesaikan publikasi "Kecamatan Medan Sunggal Dalam Angka Tahun 2013" ini. Usainya penerbitan publikasi ini dimungkinkan berkat adanya bantuan dari Pemerintah Kecamatan Medan Sunggal serta instansi pemerintah lainnya.

Kebutuhan akan data statistik semakin meningkat terutama dalam menyambut millenium kedua. Hal tersebut menjadi pendorong bagi kami untuk menyusun publikasi ini. Data yang disajikan bersumber dari data yang terdapat di kantor kecamatan Medan Sunggal, kantor kelurahan sekecamatan Medan Sunggal serta instansi pemerintah lainnya. Selain itu data yang ada pada publikasi ini merupakan data yang bersumber dari berbagai kegiatan rutin, survei maupun sensus yang diselenggarakan Badan Pusat Statistik di kecamatan Medan Sunggal.

Pada kesempatan ini kami mengucapkan banyak terima kasih kepada Camat Medan Sunggal atas perhatian dan bantuannya serta kepada instansi - instansi pemerintah lainnya sehingga terbitnya publikasi ini.

Saran dan kritik demi penyempurnaan publikasi ini di masa yang akan datang sangat kami harapkan dari berbagai pihak.

Akhirnya semoga penyajian data statistik ini dapat membantu memenuhi kebutuhan data bagi pihak - pihak yang memerlukan serta juga dapat bermanfaat bagi semua pihak.

Medan, Nopember 2 013  
KSK MEDAN SUNGGAL

Dheny Sugara, A.Md  
NIP. 19800129 200502 1 002



Daftar Publikasi BPS Kota Medan Terbitan tahun 2012

| No. | Judul  | Diterbitkan | Tersedia Dalam Bentuk Hardcopy | Tersedia Dalam Bentuk Softcopy |        |
|-----|--|-------------|--------------------------------|--------------------------------|--------|
|     |  |             |                                | Flash Disk                     | CD-ROM |
| (1) | (2)  | (3)         | (4)                            | (5)                            | (6)    |
| 1.  | Perhitungan Pendapatan Regional Kota Medan Tahun 2012                  | 2012        | Ya                             | Ya                             | Ya     |
| 2.  | Produk Domestik Regional Bruto Menurut Penggunaan Kota Medan 2000-2012 | 2012        | Ya                             | Ya                             | Ya     |
| 3.  | Buku Saku Data Pokok Statistik Kota Medan 2012                         | 2012        | Ya                             | Ya                             | Ya     |
| 4.  | Medan Dalam Angka 2012   | 2012        | Ya                             | Ya                             | Ya     |
| 5.  | Kecamatan Medan Tuntungan Dalam Angka 2012                             | 2012        | Ya                             | Ya                             | Ya     |
| 6.  | Kecamatan Medan Johor Dalam Angka 2012                                 | 2012        | Ya                             | Ya                             | Ya     |
| 7.  | Kecamatan Medan Amplas Dalam Angka 2012                                | 2012        | Ya                             | Ya                             | Ya     |
| 8.  | Kecamatan Medan Denai Dalam Angka 2012                                 | 2012        | Ya                             | Ya                             | Ya     |
| 9.  | Kecamatan Medan Area Dalam Angka 2012                                  | 2012        | Ya                             | Ya                             | Ya     |
| 10. | Kecamatan Medan Kota Dalam Angka                                       | 2012        | Ya                             | Ya                             | Ya     |

|     |   |      |    |    |    |
|-----|---|------|----|----|----|
|     | 2012  |      |    |    |    |
| 11. | Kecamatan Medan Maimun Dalam Angka 2012     | 2012 | Ya | Ya | Ya |
| 12. | Kecamatan Medan Polonia Dalam Angka 2012    | 2012 | Ya | Ya | Ya |
| 13. | Kecamatan Medan Baru Dalam Angka 2012       | 2012 | Ya | Ya | Ya |
| 14. | Kecamatan Medan Selayang Dalam Angka 2012   | 2012 | Ya | Ya | Ya |
| 15. | Kecamatan Medan Sunggal Dalam Angka 2012    | 2012 | Ya | Ya | Ya |
| 16. | Kecamatan Medan Helvetia Dalam Angka 2012   | 2012 | Ya | Ya | Ya |
| 17. | Kecamatan Medan Petisah Dalam Angka 2012    | 2012 | Ya | Ya | Ya |
| 18. | Kecamatan Medan Barat Dalam Angka 2012      | 2012 | Ya | Ya | Ya |
| 19. | Kecamatan Medan Timur Dalam Angka 2012      | 2012 | Ya | Ya | Ya |
| 20. | Kecamatan Medan Perjuangan Dalam Angka 2012 | 2012 | Ya | Ya | Ya |
| 21. | Kecamatan Medan Tembung Dalam Angka 2012    | 2012 | Ya | Ya | Ya |
| 22. | Kecamatan Medan Deli Dalam Angka 2012       | 2012 | Ya | Ya | Ya |
| 23. | Kecamatan Medan                             | 2012 | Ya | Ya | Ya |

|     |  |      |    |    |    |
|-----|--|------|----|----|----|
|     | Labuhan Dalam<br>Angka 2012                    |      |    |    |    |
| 24. | Kecamatan Medan<br>Marelan Dalam<br>Angka 2012 | 2012 | Ya | Ya | Ya |
| 25. | Kecamatan Medan<br>Belawan Dalam<br>Angka 2012 | 2012 | Ya | Ya | Ya |
| 26. | PDRB Kota Medan<br>Per Kecamatan<br>tahun 2012 | 2012 | Ya | Ya | Ya |
| 27. | Statistik Daerah<br>Kota Medan 2012            | 2012 | Ya | Ya | Ya |
| 28. | Gini Ratio Kota<br>Medan tahun 2001-<br>2012   | 2012 | Ya | Ya | Ya |
| 29. | Profil Kecamatan<br>Medan Tuntungan<br>2012    | 2012 | Ya | Ya | Ya |
| 30. | Profil Kecamatan<br>Medan Johor 2012           | 2012 | Ya | Ya | Ya |
| 31. | Profil Kecamatan<br>Medan Amplas<br>2012       | 2012 | Ya | Ya | Ya |
| 32. | Profil Kecamatan<br>Medan Denai 2012           | 2012 | Ya | Ya | Ya |
| 33. | Profil Kecamatan<br>Medan Area 2012            | 2012 | Ya | Ya | Ya |
| 34. | Profil Kecamatan<br>Medan Kota 2012            | 2012 | Ya | Ya | Ya |
| 35. | Profil Kecamatan<br>Medan Maimun<br>2012       | 2012 | Ya | Ya | Ya |
| 36. | Profil Kecamatan<br>Medan Polonia<br>2012      | 2012 | Ya | Ya | Ya |
| 37. | Profil Kecamatan<br>Medan Baru 2012            | 2012 | Ya | Ya | Ya |

|     |  |      |    |    |    |
|-----|--|------|----|----|----|
| 38. | Profil Kecamatan Medan Selayang 2012   | 2012 | Ya | Ya | Ya |
| 39. | Profil Kecamatan Medan Sunggal 2012    | 2012 | Ya | Ya | Ya |
| 40. | Profil Kecamatan Medan Helvetia 2012   | 2012 | Ya | Ya | Ya |
| 41. | Profil Kecamatan Medan Petisah 2012    | 2012 | Ya | Ya | Ya |
| 42. | Profil Kecamatan Medan Barat 2012      | 2012 | Ya | Ya | Ya |
| 43. | Profil Kecamatan Medan Timur 2012      | 2012 | Ya | Ya | Ya |
| 44. | Profil Kecamatan Medan Perjuangan 2012 | 2012 | Ya | Ya | Ya |
| 45. | Profil Kecamatan Medan Tembung 2012    | 2012 | Ya | Ya | Ya |
| 46. | Profil Kecamatan Medan Deli 2012       | 2012 | Ya | Ya | Ya |
| 47. | Profil Kecamatan Medan Labuhan 2012    | 2012 | Ya | Ya | Ya |
| 48. | Profil Kecamatan Medan Marelan 2012    | 2012 | Ya | Ya | Ya |
| 49. | Profil Kecamatan Medan Belawan 2012    | 2012 | Ya | Ya | Ya |

## Daftar Isi

| Judul Isi   | Halaman |
|---|---------|
| Peta Kecamatan Medan Sunggal.....                         | v       |
| Lambang Kota Medan .....                                  | vi      |
| Kata Sambutan Camat Medan Sunggal .....                   | viii    |
| Kata Pengantar KSK Medan Sunggal .....                    | ix      |
| Daftar Publikasi BPS Kota Medan Terbitan tahun 2012 ..... | x       |
| Daftar Isi .....  | xiv     |
| Daftar Tabel .....  | xv      |
| Daftar Gambar .....                                       | xx      |
| Daftar Lampiran .....                                     | xxi     |
| Bab I Keadaan Geografis .....                             | 1       |
| Bab II Pemerintahan.....                                  | 9       |
| Bab III Penduduk dan Tenaga Kerja.....                    | 17      |
| Bab IV Sosial .....                                       | 33      |
| Bab V Industri, Energi dan Air Minum .....                | 51      |
| Bab VI Ekonomi .....                                      | 59      |
| Bab VII Hotel, Restoran dan Pariwisata.....               | 69      |
| Lampiran .....  | 83      |

## Daftar Tabel

| Judul Tabel  | Halaman |
|--|---------|
| <b>Tabel 1.1:</b> Letak dan Geografis Kecamatan Medan Sunggal Tahun 2012 .....   | 5       |
| <b>Tabel 1.2:</b> Luas Wilayah diperinci menurut Kelurahan di Kecamatan Medan Sunggal Tahun 2012 .....   | 6       |
| <b>Tabel 1.3:</b> Jarak Kantor Lurah ke Kantor Camat di Kecamatan Medan Sunggal Tahun 2012 .....   | 7       |
| <b>Tabel 1.4:</b> Daftar Alamat Kantor Kelurahan di Kecamatan Medan Sunggal Tahun 2012 .....   | 8       |
| <b>Tabel 2.1:</b> Banyaknya Lingkungan, RW, RT, dan Blok Sensus diperinci menurut Kelurahan di Kecamatan Medan Sunggal Tahun 2012 .....              | 13      |
| <b>Tabel 2.2:</b> Banyaknya Pegawai Negeri Kantor Camat dan Instansi - instansi Pemerintah di Kecamatan Medan Sunggal Tahun 2012 (Jiwa).....         | 14      |
| <b>Tabel 2.3:</b> Banyaknya Pegawai Negeri menurut golongan diperinci menurut Kantor Kelurahan di Kecamatan Medan Sunggal Tahun 2012 (Jiwa).....     | 15      |
| <b>Tabel 2.4:</b> Banyaknya Pertahanan Sipil menurut Kelurahan di Kecamatan Medan Sunggal Tahun 2012 .....   | 16      |
| <b>Tabel 3.1:</b> Jumlah penduduk, Luas Kelurahan, kepadatan penduduk per Km diperinci menurut Kelurahan di Kecamatan Medan Sunggal Tahun 2012 ..... | 21      |

|  |    |
|--|----|
| <b>Tabel 3.2:</b> Banyaknya Rumah Tangga, Penduduk dan Rata-rata anggota Rumah Tangga diperinci menurut Kelurahan di Kecamatan Medan Sunggal Tahun 2012..... | 22 |
| <b>Tabel 3.3:</b> Jumlah Penduduk menurut jenis kelamin diperinci menurut Kelurahan di Kecamatan Medan Sunggal Tahun 2012 .....                              | 23 |
| <b>Tabel 3.4:</b> Jumlah Penduduk Menurut Kelompok Umur & Jenis Kelamin di Kecamatan Medan Sunggal Tahun 2012 .....  | 24 |
| <b>Tabel 3.5:</b> Banyaknya Warga Negara Asing menurut Kewarganegaraan diperinci menurut Kelurahan di Kecamatan Medan Sunggal Tahun 2012.....                | 25 |
| <b>Tabel 3.6:</b> Banyaknya Warga Negara Indonesia turunan Cina menurut jenis kelamin diperinci menurut kelurahan di Kecamatan Medan Sunggal Tahun 2012..... | 26 |
| <b>Tabel 3.7:</b> Banyaknya Penduduk usia 7-12 tahun dan status pendidikan diperinci menurut Kelurahan di Kecamatan Medan Sunggal Tahun 2012.....            | 27 |
| <b>Tabel 3.8:</b> Banyaknya Mutasi dan Mutandis Penduduk diperinci menurut Kelurahan di Kecamatan Medan Sunggal Tahun 2012 .....                             | 28 |
| <b>Tabel 3.9:</b> Komposisi Mata Pencaharian Penduduk diperinci menurut Kelurahan di Kecamatan Medan Sunggal Tahun 2012 .....                                | 29 |
| <b>Tabel 3.10:</b> Persentase (%) Penduduk Menurut Agama yang dianut diperinci menurut Kelurahan di Kecamatan Medan Sunggal Tahun 2012 .....                 | 31 |

|   |    |
|---|----|
| <b>Tabel 4.1:</b> Jumlah Sekolah Taman Kanak-kanak (TK) Negeri, dan Swasta diperinci menurut Kelurahan di Kecamatan Medan Sunggal Tahun 2012 .....  | 38 |
| <b>Tabel 4.2:</b> Jumlah Sekolah Dasar Negeri dan Swasta diperinci menurut Kelurahan di Kecamatan Medan Sunggal Tahun 2012 .....                    | 39 |
| <b>Tabel 4.3:</b> Jumlah Murid Sekolah Dasar Negeri dan Swasta diperinci menurut Kelurahan di Kecamatan Medan Sunggal Tahun 2012 .....              | 40 |
| <b>Tabel 4.4:</b> Jumlah Guru Sekolah Dasar Negeri dan Swasta diperinci menurut Kelurahan di Kecamatan Medan Sunggal Tahun 2012 .....               | 41 |
| <b>Tabel 4.5:</b> Jumlah Sekolah Lanjutan Tingkat Pertama Negeri dan Swasta diperinci menurut Kelurahan di Kecamatan Medan Sunggal Tahun 2012 ..... | 42 |
| <b>Tabel 4.6:</b> Jumlah Sekolah Lanjutan Tingkat Atas Negeri dan Swasta diperinci menurut Kelurahan di Kecamatan Medan Sunggal Tahun 2012 .....    | 43 |
| <b>Tabel 4.7:</b> Banyaknya Rumah Sakit, Puskesmas, BPU dan BKIA diperinci menurut Kelurahan di Kecamatan Medan Sunggal Tahun 2012 .....            | 44 |
| <b>Tabel 4.8:</b> Jumlah Posyandu, Dokter dan Bidan yang melayani KB diperinci menurut Kelurahan di Kecamatan Medan Sunggal Tahun 2012 .....        | 45 |



|   |    |
|---|----|
| <b>Tabel 4.9:</b> Jumlah Pasangan Usia Subur (PUS) yang mempergunakan alat alat kontrasepsi , Pil dan Suntikan diperinci menurut Kelurahan di Kecamatan Medan Sunggal Tahun 2012..... | 46 |
| <b>Tabel 4.10:</b> Banyaknya Sarana Ibadah diperinci menurut Kelurahan di Kecamatan Medan Sunggal Tahun 2012.....   | 48 |
| <b>Tabel 4.11:</b> Banyaknya Nikah, Talak, Cerai dan Rujuk diperinci menurut Kelurahan di Kecamatan Medan Sunggal Tahun 2012 .....  | 49 |
| <b>Tabel 4.12:</b> Banyaknya Lapangan Olah Raga menurut jenis Olah Raga diperinci menurut Kelurahan di Kecamatan Medan Sunggal Tahun 2012 .....                                       | 50 |
| <b>Tabel 5.1:</b> Banyaknya Perusahaan Industri Besar, Sedang, Kecil dan Kerajinan Rumah Tangga diperinci menurut Kelurahan di Kecamatan Medan Sunggal Tahun 2012.....                | 55 |
| <b>Tabel 5.2:</b> Banyaknya Rumah Tangga Pelanggan Listrik Negara diperinci menurut Kelurahan di Kecamatan Medan Sunggal Tahun 2012 .....   | 56 |
| <b>Tabel 5.3:</b> Banyaknya Rumah Tangga Pelanggan Gas Negara diperinci menurut Kelurahan di Kecamatan Medan Sunggal Tahun 2012 .....   | 57 |
| <b>Tabel 5.4:</b> Banyaknya Rumah Tangga Pelanggan Air Minum melalui PAM diperinci menurut Kelurahan di Kecamatan Medan Sunggal Tahun 2012 .....                                      | 58 |
| <b>Tabel 6.1:</b> Banyaknya Pasar dan Pertokoan diperinci menurut Kelurahan di Kecamatan Medan Sunggal Tahun 2012.....  | 63 |

|   |    |
|---|----|
| <b>Tabel 6.2:</b> Jumlah Pasar Yang Dikelola Pemerintah, Swasta, dan Tanpa Pengelola diperinci menurut Kelurahan di Kecamatan Medan Sunggal Tahun 2012 .....      | 64 |
| <b>Tabel 6.3:</b> Jumlah SPBU dan Agen Minyak Tanah (Pangkalan) diperinci menurut Kelurahan di Kecamatan Medan Sunggal Tahun 2012 .....                           | 65 |
| <b>Tabel 6.4:</b> Banyaknya Bengkel Sepeda Motor dan Mobil diperinci menurut Kelurahan di Kecamatan Medan Sunggal Tahun 2012.....                                 | 66 |
| <b>Tabel 6.5:</b> Banyaknya Tempat Pencucian Mobil (Doorsmer) diperinci menurut Kelurahan di Kecamatan Medan Sunggal Tahun 2012.....                              | 67 |
| <b>Tabel 7.1:</b> Jumlah Hotel, Bioskop, Night Club dan Bilyard diperinci menurut Kelurahan di Kecamatan Medan Sunggal Tahun 2012.....                            | 73 |
| <b>Tabel 7.2:</b> Banyaknya Rumah Makan/Restoran dan Warung Minum diperinci menurut Kelurahan di Kecamatan Medan Sunggal Tahun 2012 .....                         | 74 |
| <b>Tabel 7.3:</b> Jumlah Panti Pijat, Masseur, Pangkas, Salon dan Praktek Dukun Patah diperinci menurut Kelurahan di Kecamatan Medan Sunggal Tahun 2012 .....     | 75 |
| <b>Tabel 7.4:</b> Jumlah Tempat Video Game/Play Station dan Penyewaan Kaset Video/VCD/DVD diperinci menurut Kelurahan di Kecamatan Medan Sunggal Tahun 2012 ..... | 76 |
| <b>Tabel 8.1:</b> Banyaknya Lembaga Keuangan diperinci menurut Kelurahan di Kecamatan Medan Sunggal Tahun 2012 .....  | 80 |

## Daftar Gambar

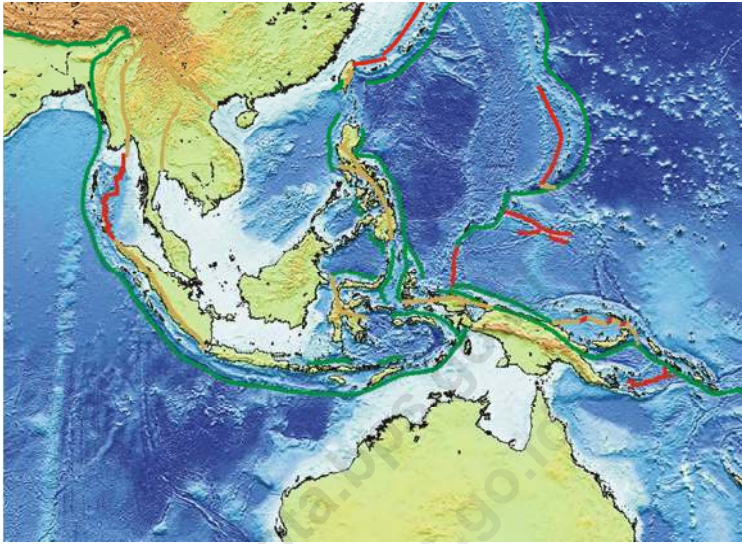
| Judul Gambar  | Halaman |
|---|---------|
| <b>Gambar 1.1</b> Luas Wilayah tiap kelurahan di Kecamatan Medan Sunggal tahun 2012 (Km <sup>2</sup> ).....                                       | 4       |
| <b>Gambar 2.1:</b> Banyaknya Blok Sensus tiap Kelurahan di Kecamatan Medan Sunggal tahun 2012 .....   | 12      |
| <b>Gambar 2.2:</b> Banyaknya PNS di Kantor Camat dan Instansi lain di Kecamatan Medan Sunggal berdasarkan golongan (Jiwa).....                    | 12      |
| <b>Gambar 3.1</b> Jumlah Penduduk tiap kelurahan di Kecamatan Medan Sunggal tahun 2012 .....  | 20      |
| <b>Gambar 3.2</b> Komposisi mata pencarian penduduk di Kecamatan Medan Sunggal tahun 2012 .....   | 20      |
| <b>Gambar 4.1:</b> Banyaknya Rumah sakit, Puskesmas, BPU, BKIA di Kecamatan Medan Sunggal tahun 2012 .....  | 36      |
| <b>Gambar 4.2:</b> Persentase penggunaan Alat Kontrasepsi pasangan usia subur di kecamatan Medan Sunggal tahun 2012 .....                         | 37      |
| <b>Gambar 5.1:</b> Banyaknya Rumah tangga Pelanggan AIR PAM, Listrik PLN dan Gas Negara tiap Kelurahan di Kecamatan Medan Sunggal tahun 2012..... | 54      |
| <b>Gambar 6.1:</b> Banyaknya Pasar dan pertokoan tiap kelurahan di Kecamatan Medan Sunggal tahun 2012 .....                                       | 62      |
| <b>Gambar 7.1:</b> Banyaknya Hotel, Restoran, dan Warung Makan / Minum di Kecamatan Medan Sunggal tahun 2012 .....                                | 72      |

## Daftar Lampiran

| Judul Lampiran   | Halaman |
|--|---------|
| <b>Daftar 1:</b> Nama Camat dan Lamanya menjabat di Kecamatan Medan Sunggal sejak Tahun 1974 s/d sekarang..... | 85      |
| <b>Daftar 2:</b> Nama Lurah dan Lamanya Menjabat diperinci menurut Kelurahan di Kecamatan Medan Sunggal. ....  | 86      |
| <b>Daftar 3:</b> Daftar nama dan Alamat Kantor Kelurahan di Kecamatan Medan Sunggal Tahun 2012 .....           | 89      |

<https://medankota.bps.go.id>  
<http://medankota.bps.go.id>





# BAB I

## KEADAAN GEOGRAFIS



### **1.1 Letak dan Geografis Kecamatan Medan Sunggal Tahun 2012**

Kecamatan Medan Sunggal berbatasan langsung dengan Kecamatan Medan Helvetia di sebelah utara, Kecamatan Medan Selayang di sebelah selatan, kabupaten Deli Serdang di sebelah barat dan Kecamatan Medan Baru dan Medan Petisah di sebelah timur. Kecamatan Medan Sunggal merupakan salah satu kecamatan di Kota Medan yang mempunyai luas sekitar 13,9 km<sup>2</sup>. dengan ketinggian wilayah sekitar 25 meter diatas permukaan laut. Sedangkan Jarak kantor kecamatan ke kantor walikota Medan yaitu sekitar ± 8,5 km.

### **1.2 Luas Wilayah diperinci per Kelurahan di Kecamatan Medan Sunggal Tahun 2012**

Dari 6 kelurahan di kecamatan Medan Sunggal, kelurahan Sunggal memiliki luas wilayah yang terluas yaitu sebesar 4,93 km<sup>2</sup> sedangkan kelurahan Simpang Tanjung mempunyai luas terkecil yakni 0,32 km<sup>2</sup>.

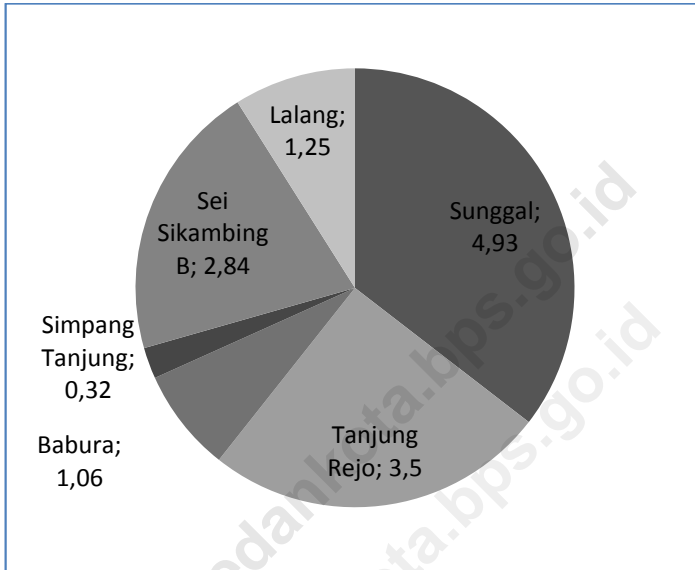
### **1.3 Jarak Kantor Lurah ke Kantor Camat di Kecamatan Medan Sunggal Tahun 2012**

Ditinjau dari jarak antara kantor kelurahan dan kantor kecamatan, kantor kelurahan Tanjung Rejo memiliki jarak terjauh dari kantor kecamatan Medan Sunggal yaitu sekitar 4 km sedangkan kantor kelurahan yang terdekat yaitu kelurahan Sunggal yaitu sekitar 1 km.



## Kedaaan Geografis

**Gambar 1.1** Luas Wilayah tiap kelurahan di Kecamatan Medan Sunggal tahun 2012 (Km<sup>2</sup>)



Sumber : Kantor Camat Medan Sunggal

**Tabel 1.1:** Letak dan Geografis Kecamatan Medan Sunggal Tahun 2012

|  |   |                           |                 |
|--|---|---------------------------|-----------------|
| 1. Luas wilayah                                | : | 13,9                      | Km <sup>2</sup> |
| 2. Letak diatas permukaan Laut                 | : | 25                        | Meter           |
| 3. Terletak antara                             |   |                           |                 |
| Lintang Utara                                  | : |                           |                 |
| Lintang Selatan                                | : |                           |                 |
| Bujur Timur                                    | : |                           |                 |
| 4. Berbatasan dengan                           |   |                           |                 |
| Sebelah Utara                                  | : | Kec. Medan Helvetia       |                 |
| Sebelah Selatan                                | : | Kec. Medan Selayang       |                 |
| Sebelah Barat                                  | : | Kab. Deli Serdang         |                 |
| Sebelah Timur                                  | : | Kec. Medan Baru / Petisah |                 |
| 5. Jarak Kantor Camat ke Kantor Walikota Medan | : | ± 8,5 Km.                 |                 |

---

Sumber : Kantor Camat Medan Sunggal.

## Kedaaan Geografis

**Tabel 1.2:** Luas Wilayah diperinci menurut Kelurahan di Kecamatan Medan Sunggal Tahun 2012

| Kelurahan            | Luas<br>(Km <sup>2</sup> ) | Persentase terhadap<br>Luas Kecamatan |
|----------------------|----------------------------|---------------------------------------|
| (1)                  | (2)                        | (3)                                   |
| 1. Sunggal           | 4,93                       | 34,90                                 |
| 2. Tanjung Rejo      | 3,50                       | 25,00                                 |
| 3. Babura            | 1,06                       | 5,70                                  |
| 4. Simpang Tanjung   | 0,32                       | 2,30                                  |
| 5. Sei Sikambing B   | 2,84                       | 23,20                                 |
| 6. Lalang            | 1,25                       | 8,90                                  |
| <b>Medan Sunggal</b> | <b>13,90</b>               | <b>100,00</b>                         |

Sumber : Kantor Camat Medan Sunggal.

**Tabel 1.3:** Jarak Kantor Lurah ke Kantor Camat di Kecamatan Medan Sunggal Tahun 2012

| Kelurahan          | Jarak ke Kantor Camat<br>(Km) |
|--------------------|-------------------------------|
| (1)                | (2)                           |
| 1. Sunggal         | 1                             |
| 2. Tanjung Rejo    | 4                             |
| 3. Babura          | 3                             |
| 4. Simpang Tanjung | 3                             |
| 5. Sei Sikambing B | 2                             |
| 6. Lalang          | 2                             |
| <b>Rata-rata</b>   | <b>2,5</b>                    |

Sumber : Kantor Lurah se Kecamatan Medan Sunggal.

## Kedaaan Geografis

**Tabel 1.4:** Daftar Alamat Kantor Kelurahan di Kecamatan Medan Sunggal Tahun 2012

| Kelurahan          | Alamat Kantor Kelurahan   |
|--------------------|---------------------------|
| (1)                | (2)                       |
| 1. Sunggal         | Jl. Balai Desa (Sunggal)  |
| 2. Tanjung Rejo    | Jl. Abadi No. 13          |
| 3. Babura          | Jl. Sei Batanghari No. 28 |
| 4. Simpang Tanjung | Jl. Balai Desa No. 01     |
| 5. Sei Sikambing B | Jl. Merak No. 13          |
| 6. Lalang          | Jl. Balai Desa (Lalang)   |

Sumber : Kantor Camat Medan Sunggal



# BAB II

# PEMERINTAHAN



## **2.1 Pemerintahan Kecamatan Medan Sunggal**

Kecamatan Medan Sunggal yang dipimpin oleh seorang Camat, saat ini terdiri dari 6 kelurahan yang terbagi atas 88 lingkungan, 86 RW, 263 RT dan 246 blok sensus.

## **2.2 Struktur Pegawai Negeri Kecamatan Medan Sunggal**

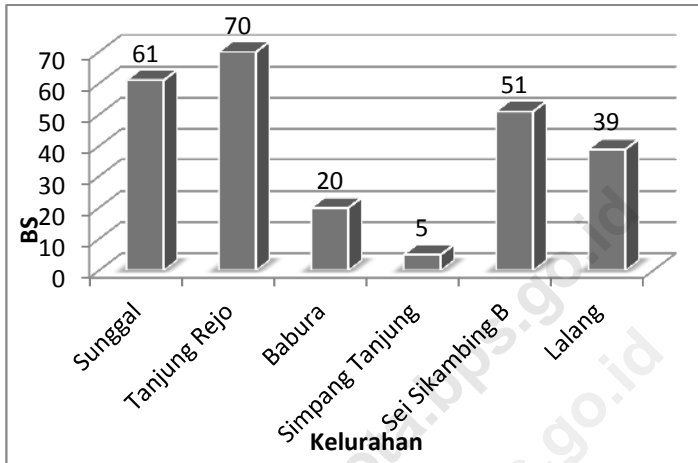
Tahun 2012, kecamatan Medan Sunggal memiliki jumlah total 209 pegawai negeri yang dialokasikan di Kantor Camat dan Instansi-instansi Pemerintah lainnya dimana alokasi jumlah pegawai terbesar ada di kedua puskesmas yang berada diwilayah kecamatan medan sunggal yakni sebanyak 96 pegawai.

Bila diperinci menurut golongan, dari 46 pegawai negeri kantor kelurahan se kecamatan Medan Sunggal, ternyata sebagian besar pegawai negeri sudah bergolongan III yaitu sebanyak 31 pegawai. Jumlah pegawai negeri terbanyak berada di kantor kelurahan Lalang.



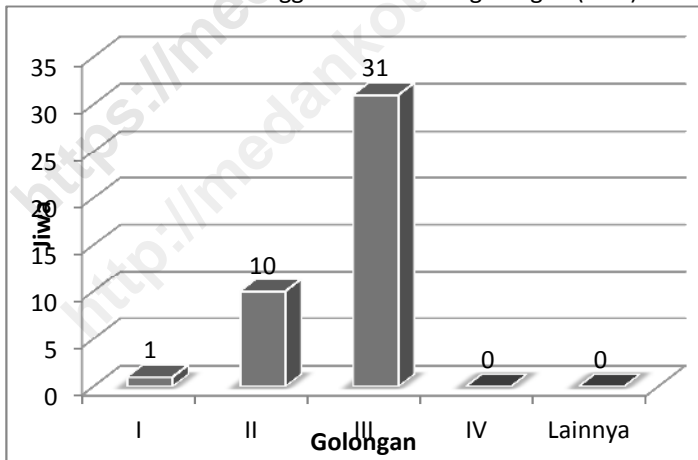
Pemerintahan

**Gambar 2.1:** Banyaknya Blok Sensus tiap Kelurahan di Kecamatan Medan Sunggal tahun 2012



Sumber : Kantor Lurah se Kecamatan Medan Sunggal

**Gambar 2.2:** Banyaknya PNS di Kantor Camat dan Instansi lain di Kecamatan Medan Sunggal berdasarkan golongan (Jiwa)



Sumber : Kantor Camat Medan Sunggal.

**Tabel 2.1:** Banyaknya Lingkungan, RW, RT, dan Blok Sensus diperinci menurut Kelurahan di Kecamatan Medan Sunggal Tahun 2012

| Kelurahan            | Jumlah         |           |            |                |
|----------------------|----------------|-----------|------------|----------------|
|                      | Ling<br>kungan | RW        | RT         | Blok<br>Sensus |
| (1)                  | (2)            | (3)       | (4)        | (5)            |
| 1. Sunggal           | 14             | 16        | 50         | 61             |
| 2. Tanjung Rejo      | 24             | 18        | 65         | 70             |
| 3. Babura            | 11             | 12        | 41         | 20             |
| 4. Simpang Tanjung   | 4              | 1         | 2          | 5              |
| 5. Sei Sikambing B   | 22             | 28        | 68         | 51             |
| 6. Lalang            | 13             | 11        | 37         | 39             |
| <b>Medan Sunggal</b> | <b>88</b>      | <b>86</b> | <b>263</b> | <b>246</b>     |

Sumber : Kantor Lurah se Kecamatan Medan Sunggal.

Pemerintahan

**Tabel 2.2:** Banyaknya Pegawai Negeri Kantor Camat dan Instansi - instansi Pemerintah di Kecamatan Medan Sunggal Tahun 2012 (Jiwa)

| Instansi             | Golongan |           |            |           |           | Jumlah     |
|----------------------|----------|-----------|------------|-----------|-----------|------------|
|                      | I        | II        | III        | IV        | Lainnya   |            |
| (1)                  | (2)      | (3)       | (4)        | (5)       | (6)       | (7)        |
| 1. Kantor Camat      | 1        | 10        | 16         | 1         | 7         | 35         |
| 2. KUA               | 0        | 0         | 6          | 0         | 0         | 6          |
| 3. Statistik         | 0        | 1         | 0          | 0         | 0         | 1          |
| 4. PPLKB             | 0        | 3         | 3          | 1         | 0         | 7          |
| 5. Pertanian         | 0        | 0         | 2          | 0         | 0         | 1          |
| 6. PD. Kebersihan    | 0        | 0         | 2          | 0         | 0         | 2          |
| 7. Puskesmas         | 0        | 18        | 70         | 8         | 0         | 96         |
| 8. Kelurahan         | 0        | 9         | 31         | 0         | 6         | 46         |
| 9. Dinas P& K        | 0        | 1         | 6          | 8         | 0         | 15         |
| <b>Medan Sunggal</b> | <b>1</b> | <b>42</b> | <b>136</b> | <b>18</b> | <b>13</b> | <b>209</b> |

Sumber : Kantor Camat Medan Sunggal.

**Tabel 2.3:** Banyaknya Pegawai Negeri menurut golongan diperinci menurut Kantor Kelurahan di Kecamatan Medan Sunggal Tahun 2012 (Jiwa)

| Kelurahan            | Golongan |          |           |          |          | Jumlah    |
|----------------------|----------|----------|-----------|----------|----------|-----------|
|                      | I        | II       | III       | IV       | Lainnya  |           |
| (1)                  | (2)      | (3)      | (4)       | (5)      | (6)      | (7)       |
| 1. Sunggal           | 0        | 1        | 6         | 0        | 1        | 8         |
| 2. Tanjung Rejo      | 0        | 2        | 5         | 0        | 1        | 8         |
| 3. Babura            | 0        | 0        | 5         | 0        | 1        | 6         |
| 4. Simpang Tanjung   | 0        | 1        | 5         | 0        | 0        | 6         |
| 5. Sei Sikambang B   | 0        | 1        | 5         | 0        | 2        | 8         |
| 6. Lalang            | 0        | 4        | 5         | 0        | 1        | 10        |
| <b>Medan Sunggal</b> | <b>0</b> | <b>9</b> | <b>31</b> | <b>0</b> | <b>6</b> | <b>46</b> |

Sumber : Kantor Camat Medan Sunggal.

Pemerintahan

**Tabel 2.4:** Banyaknya Pertahanan Sipil menurut Kelurahan di Kecamatan Medan Sunggal Tahun 2012

| Kelurahan            | Pertahanan Sipil |          |          | Jumlah   |
|----------------------|------------------|----------|----------|----------|
|                      | Wanra            | Kamra    | Linmas   |          |
| (1)                  | (2)              | (3)      | (4)      | (5)      |
| 1. Sunggal           | 0                | 0        | 1        | 1        |
| 2. Tanjung Rejo      | 0                | 0        | 1        | 1        |
| 3. Babura            | 0                | 0        | 1        | 1        |
| 4. Simpang Tanjung   | 0                | 0        | 1        | 1        |
| 5. Sei Sikambing B   | 0                | 0        | 1        | 1        |
| 6. Lalang            | 0                | 0        | 1        | 1        |
| <b>Medan Sunggal</b> | <b>0</b>         | <b>0</b> | <b>6</b> | <b>6</b> |

Sumber : Kantor Lurah se Kecamatan Medan Sunggal.



## BAB III

# PENDUDUK DAN TENAGA KERJA



### **3.1 Jumlah penduduk, Luas Kelurahan, kepadatan penduduk per Km diperinci menurut Kelurahan di Kecamatan Medan Sunggal Tahun 2012**

Kecamatan Medan Sunggal dihuni oleh 112.918 orang penduduk dimana penduduk terbanyak berada di kelurahan Tanjung Rejo yakni sebanyak 31.083 orang. Jumlah penduduk terkecil di kelurahan Simpang Tanjung yakni sebanyak 861 orang.

Bila dibandingkan antara jumlah penduduk serta luas wilayahnya, maka kelurahan Lalang merupakan kelurahan terpadat yaitu 14.434 jiwa tiap km<sup>2</sup>.

### **3.2 Struktur Penduduk berdasarkan jenis kelamin dan kelompok umur di Kecamatan Medan Sunggal Tahun 2012**

Jumlah Penduduk kecamatan Medan Sunggal sebanyak 112.918 penduduk terdiri dari 55.479 orang laki-laki serta 57.439 orang perempuan. Berdasarkan kelompok umur, distribusi penduduk kecamatan Medan Sunggal relatif lebih banyak penduduk usia produktif serta rata-rata ART yaitu 4 orang.

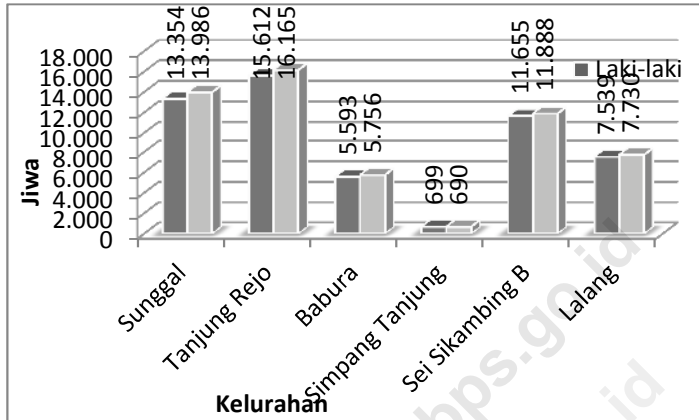
### **3.3 Mutasi dan Mutandis penduduk kecamatan Medan Sunggal tahun 2012**

Tercatat sebanyak 94 penduduk yang lahir sepanjang tahun 2012 di kecamatan Medan Sunggal, sedangkan 72 orang tercatat yang meninggal. Pada tahun ini Mobiltas penduduk di kecamatan Medan Sunggal ini cenderung pada mobiltas datang yakni tercatat 108 orang datang dan 81 orang pindah dari kecamatan ini. Sebagian besar warga kecamatan Medan Sunggal berprofesi sebagai pedagang dan pegawai swasta.



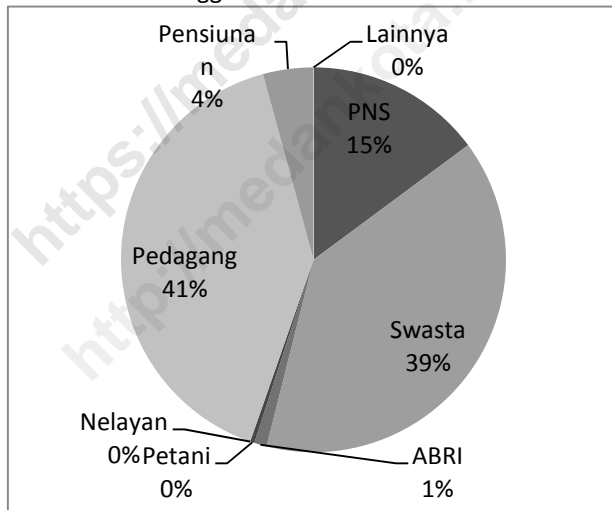
Penduduk dan Tenaga Kerja

**Gambar 3.1** Jumlah Penduduk tiap kelurahan di Kecamatan Medan Sunggal tahun 2012



Sumber : Badan Pusat Statistik Kota Medan

**Gambar 3.2** Komposisi mata pencarian penduduk di Kecamatan Medan Sunggal tahun 2012



Sumber : Kantor Lurah se Kecamatan Medan Sunggal

**Tabel 3.1:** Jumlah penduduk, Luas Kelurahan, kepadatan penduduk per Km diperinci menurut Kelurahan di Kecamatan Medan Sunggal Tahun 2012

| Kelurahan            | Jumlah Penduduk (Jiwa) | Luas Wilayah (Km <sup>2</sup> ) | Kepadatan Penduduk Per Km <sup>2</sup> |
|----------------------|------------------------|---------------------------------|--|
| (1)                  | (2)                    | (3)                             | (4)                                    |
| 1. Sunggal           | 30.599                 | 4,93                            | 6.206                                  |
| 2. Tanjung Rejo      | 31.094                 | 3,50                            | 8.884                                  |
| 3. Babura            | 9.214                  | 1,06                            | 8.692                                  |
| 4. Simpang Tanjung   | 863                    | 0,32                            | 2.696                                  |
| 5. Sei Sikambang B   | 23.146                 | 2,84                            | 8.150                                  |
| 6. Lalang            | 18.051                 | 1,25                            | 14.440                                 |
| <b>Medan Sunggal</b> | <b>112.967</b>         | <b>13,90</b>                    | <b>8.127</b>                           |

Sumber : Badan Pusat Statistik Kota Medan .

Penduduk dan Tenaga Kerja

**Tabel 3.2:** Banyaknya Rumah Tangga, Penduduk dan Rata-rata anggota Rumah Tangga diperinci menurut Kelurahan di Kecamatan Medan Sunggal Tahun 2012

| Kelurahan            | Banyaknya     |                 | Rata-rata Anggota RT |
|----------------------|---------------|-----------------|----------------------|
|                      | R. Tangga     | Penduduk (Jiwa) |                      |
| (1)                  | (2)           | (3)             | (4)                  |
| 1. Sunggal           | 7.167         | 30.599          | 4                    |
| 2. Tanjung Rejo      | 7.234         | 31.094          | 4                    |
| 3. Babura            | 2.159         | 9.214           | 4                    |
| 4. Simpang Tanjung   | 167           | 863             | 5                    |
| 5. Sei Sikambing B   | 5.370         | 23.146          | 4                    |
| 6. Lalang            | 4.291         | 18.051          | 4                    |
| <b>Medan Sunggal</b> | <b>26.388</b> | <b>112.967</b>  | <b>4</b>             |

Sumber : Badan Pusat Statistik Kota Medan

**Tabel 3.3:** Jumlah Penduduk menurut jenis kelamin diperinci menurut Kelurahan di Kecamatan Medan Sunggal Tahun 2012

| Kelurahan            | Jenis Kelamin    |                  | Jumlah (Jiwa)  |
|----------------------|------------------|------------------|----------------|
|                      | Laki-laki (Jiwa) | Perempuan (Jiwa) |                |
| (1)                  | (2)              | (3)              | (4)            |
| 1. Sunggal           | 15.184           | 15.415           | 30.599         |
| 2. Tanjung Rejo      | 15.065           | 16.029           | 31.094         |
| 3. Babura            | 4.516            | 4.698            | 9.214          |
| 4. Simpang Tanjung   | 464              | 399              | 863            |
| 5. Sei Sikambing B   | 11.297           | 11.849           | 23.146         |
| 6. Lalang            | 8.899            | 9.152            | 18.051         |
| <b>Medan Sunggal</b> | <b>55.425</b>    | <b>57.542</b>    | <b>112.967</b> |

Sumber : Badan Pusat Statistik Kota Medan.

Penduduk dan Tenaga Kerja

**Tabel 3.4:** Jumlah Penduduk Menurut Kelompok Umur & Jenis Kelamin di Kecamatan Medan Sunggal Tahun 2012

| Kelompok Umur        | Jenis Kelamin    |                  | Jumlah (Jiwa)  |
|----------------------|------------------|------------------|----------------|
|                      | Laki-laki (Jiwa) | Perempuan (Jiwa) |                |
| (1)                  | (2)              | (3)              | (4)            |
| 0 - 4                | 5.010            | 4.778            | 9.788          |
| 5 - 14               | 10.048           | 9.528            | 19.576         |
| 15 - 44              | 29.207           | 31.142           | 60.349         |
| 45 - 64              | 9.248            | 9.608            | 18.856         |
| ≥ 65                 | 1.912            | 2.486            | 4.398          |
| <b>Medan Sunggal</b> | <b>55.479</b>    | <b>57.542</b>    | <b>112.967</b> |

Sumber : Badan Pusat Statistik Kota Medan.

**Tabel 3.5:** Banyaknya Warga Negara Asing menurut Kewarganegaraan diperinci menurut Kelurahan di Kecamatan Medan Sunggal Tahun 2012

| Kelurahan            | Kewarganegaraan |              |                | Jumlah (Jiwa) |
|----------------------|-----------------|--------------|----------------|---------------|
|                      | Cina (Jiwa)     | India (Jiwa) | Lainnya (Jiwa) |               |
| (1)                  | (2)             | (3)          | (4)            | (5)           |
| 1. Sunggal           | *               | *            | *              | *             |
| 2. Tanjung Rejo      | *               | *            | *              | *             |
| 3. Babura            | *               | *            | *              | *             |
| 4. Simpang Tanjung   | *               | *            | *              | *             |
| 5. Sei Sikambing B   | *               | *            | *              | *             |
| 6. Lalang            | *               | *            | *              | *             |
| <b>Medan Sunggal</b> | *               | *            | *              | *             |

\* Data tidak tersedia

Sumber : Kantor Lurah se Kecamatan Medan Sunggal.

## Penduduk dan Tenaga Kerja

**Tabel 3.6:** Banyaknya Warga Negara Indonesia turunan Cina menurut jenis kelamin diperinci menurut kelurahan di Kecamatan Medan Sunggal Tahun 2012

| Kelurahan            | Laki-laki<br>(Jiwa) | Perempuan<br>(Jiwa) | Jumlah (Jiwa) |
|----------------------|---------------------|---------------------|---------------|
| (1)                  | (2)                 | (3)                 | (4)           |
| 1. Sunggal           | *                   | *                   | *             |
| 2. Tanjung Rejo      | *                   | *                   | *             |
| 3. Babura            | *                   | *                   | *             |
| 4. Simpang Tanjung   | *                   | *                   | *             |
| 5. Sei Sikambing B   | *                   | *                   | *             |
| 6. Lalang            | *                   | *                   | *             |
| <b>Medan Sunggal</b> | *                   | *                   | *             |

\* Data tidak tersedia

Sumber : Kantor Lurah se Kecamatan Medan Sunggal

**Tabel 3.7:** Banyaknya Penduduk usia 7-12 tahun dan status pendidikan diperinci menurut Kelurahan di Kecamatan Medan Sunggal Tahun 2012

| Kelurahan            | Sekolah (Jiwa) | Tidak Sekolah (Jiwa) | Jumlah (Jiwa) |
|----------------------|----------------|----------------------|---------------|
| (1)                  | (2)            | (3)                  | (4)           |
| 1. Sunggal           | 2.713          | *                    | 2.713         |
| 2. Tanjung Rejo      | 2.733          | *                    | 2.733         |
| 3. Babura            | 817            | *                    | 817           |
| 4. Simpang Tanjung   | 87             | *                    | 87            |
| 5. Sei Sikambang B   | 2.032          | *                    | 2.032         |
| 6. Lalang            | 1.599          | *                    | 1.599         |
| <b>Medan Sunggal</b> | <b>9.981</b>   | <b>*</b>             | <b>9.981</b>  |

\* Data tidak tersedia

Sumber : Kantor Lurah se Kecamatan Medan Sunggal



## Penduduk dan Tenaga Kerja

**Tabel 3.8:** Banyaknya Mutasi dan Mutandis Penduduk diperinci menurut Kelurahan di Kecamatan Medan Sunggal Tahun 2012

| Kelurahan            | Lahir<br>(Jiwa) | Mati<br>(Jiwa) | Datang<br>(Jiwa) | Pindah<br>(Jiwa) |
|----------------------|-----------------|----------------|------------------|------------------|
| (1)                  | (2)             | (3)            | (4)              | (5)              |
| 1. Sunggal           | 24              | 16             | 18               | 14               |
| 2. Tanjung Rejo      | 26              | 18             | 27               | 24               |
| 3. Babura            | 9               | 12             | 20               | 11               |
| 4. Simpang Tanjung   | 3               | 1              | 0                | 0                |
| 5. Sei Sikambing B   | 21              | 17             | 26               | 20               |
| 6. Lalang            | 11              | 8              | 17               | 12               |
| <b>Medan Sunggal</b> | <b>94</b>       | <b>72</b>      | <b>108</b>       | <b>81</b>        |

Sumber : Kantor Lurah se Kecamatan Medan Sunggal.

**Tabel 3.9:** Komposisi Mata Pencaharian Penduduk diperinci menurut Kelurahan di Kecamatan Medan Sunggal Tahun 2012

| Kelurahan            | Pegawai          |                  |                | Petani<br>(Jiwa) |
|----------------------|------------------|------------------|----------------|------------------|
|                      | Negeri<br>(Jiwa) | Swasta<br>(Jiwa) | ABRI<br>(Jiwa) |                  |
| (1)                  | (2)              | (3)              | (4)            | (5)              |
| 1. Sunggal           | 750              | 2552             | 48             | 63               |
| 2. Tanjung Rejo      | 988              | 2680             | 215            | 14               |
| 3. Babura            | 517              | 1256             | 10             | 0                |
| 4. Simpang Tanjung   | 5                | 66               | 0              | 4                |
| 5. Sei Sikambang B   | 689              | 2574             | 11             | 0                |
| 6. Lalang            | 397              | 1988             | 43             | 30               |
| <b>Medan Sunggal</b> | <b>3.346</b>     | <b>11.116</b>    | <b>327</b>     | <b>111</b>       |

Sumber : Kantor Lurah se Kecamatan Medan Sunggal.

Penduduk dan Tenaga Kerja

**Tabel 3.9:** Lanjutan .....

| Kelurahan            | Nelayan<br>(Jiwa) | Pedagang<br>(Jiwa) | Pensiunan<br>(Jiwa) | Lain nya<br>(Jiwa) |
|----------------------|-------------------|--------------------|---------------------|--------------------|
| (1)                  | (6)               | (7)                | (8)                 | (9)                |
| 1. Sunggal           | 0                 | 2395               | 126                 | 304                |
| 2. Tanjung Rejo      | 0                 | 2552               | 743                 | 357                |
| 3. Babura            | 0                 | 466                | 105                 | 172                |
| 4. Simpang Tanjung   | 0                 | 101                | 8                   | 29                 |
| 5. Sei Sikambing B   | 0                 | 1209               | 223                 | 809                |
| 6. Lalang            | 0                 | 1860               | 80                  | 565                |
| <b>Medan Sunggal</b> | <b>0</b>          | <b>8.583</b>       | <b>1.285</b>        | <b>2.236</b>       |

Sumber : Kantor Lurah se Kecamatan Medan Sunggal.

**Tabel 3.10:** Persentase (%) Penduduk Menurut Agama yang dianut diperinci menurut Kelurahan di Kecamatan Medan Sunggal Tahun 2012

| Kelurahan            | Islam<br>(Jiwa) | Katolik<br>(Jiwa) | Protestan<br>(Jiwa) | Budha<br>(Jiwa) | Hindu<br>(Jiwa) |
|----------------------|-----------------|-------------------|---------------------|-----------------|-----------------|
| (1)                  | (2)             | (3)               |                     | (4)             | (5)             |
| 1. Sunggal           | 63,86           | 9,95              | 15,28               | 6,70            | 4,21            |
| 2. Tanjung Rejo      | 59,97           | 14,06             | 17,42               | 5,84            | 2,71            |
| 3. Babura            | 44,54           | 13,83             | 22,06               | 10,55           | 9,02            |
| 4. Simpang Tanjung   | 61,93           | 10,75             | 3,26                | 21,05           | 3,01            |
| 5. Sei Sikambing B   | 50,09           | 13,29             | 35,99               | 0,39            | 0,24            |
| 6. Lalang            | 46,49           | 12,15             | 15,38               | 20,32           | 5,66            |
| <b>Medan Sunggal</b> | <b>54,48</b>    | <b>12,34</b>      | <b>18,23</b>        | <b>10,81</b>    | <b>4,14</b>     |

Sumber : Kantor KUA Kecamatan Medan Sunggal





# BAB IV

# SOSIAL

<http://medanikota.ac.id/hps.9>



#### **4.1 Jumlah Sekolah Negeri dan Swasta di Kecamatan Medan Sunggal Tahun 2012**

Tercatat ada sejumlah fasilitas pendidikan di kecamatan Medan Sunggal yaitu sebanyak 21 TK swasta, 18 SD negeri dan 26 SD swasta, 1 SLTP negeri dan 21 SLTP swasta, 1 SLTA negeri dan 10 SLTA swasta, 1 SMK negeri serta 13 SMK swasta.

#### **4.2 Jumlah murid dan guru Sekolah Negeri dan Swasta di Kecamatan Medan Sunggal Tahun 2012**

Tercatat sebanyak 6.514 siswa bersekolah di SD negeri dan 6.242 siswa bersekolah di SD swasta pada tahun 2012 di kecamatan Medan Sunggal. Jumlah guru yang mengajar di SD negeri sebanyak 306 orang dan 405 orang guru mengajar di SD swasta di kecamatan Medan Sunggal tahun 2012.

#### **4.3 Rumah Sakit, Puskesmas, BPU dan BKIA di Kecamatan Medan Sunggal Tahun 2012**

Fasilitas kesehatan yang ada di kecamatan Medan Sunggal dapat dikatakan masih sedikit dan belum merata tersebar di tiap kelurahannya. Tercatat bahwa di kelurahan Simpang Tanjung tidak ada satupun fasilitas rumah sakit, puskesmas, BPU dan BKIA yang bisa ditemui. Tetapi hal ini dapat dimaklumi mengingat luas kelurahan yang tidak terlalu besar dan jumlah penduduk yang tidak terlalu banyak dibandingkan pada kelurahan lain di kecamatan Medan Sunggal.

#### **4.4 Posyandu, Dokter dan Bidan yang melayani KB di Kecamatan Medan Sunggal Tahun 2012**

Tenaga medis yang terdapat di kecamatan Medan Sunggal ini sudah cukup tersebar di tiap kelurahan dimana pendistribusiannya disesuaikan dengan kebutuhan tiap-tiap kelurahan. Terdapat sebanyak 71 posyandu, 77 dokter dan 35 bidan di kecamatan Medan Sunggal. Penduduk kecamatan Medan Sunggal tergolong sudah banyak yang berpartisipasi



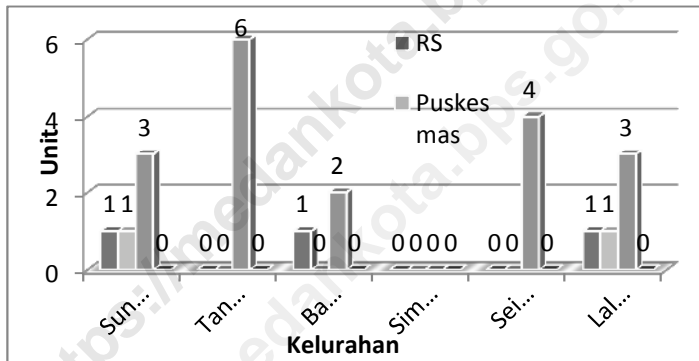
Sosial

dalam penekanan angka penduduk. Terlihat dari sejumlah pasangan usia subur, lebih dari setengahnya sudah menggunakan alat kontrasepsi.

**4.5 Sarana Ibadah dan lapangan olah raga di Kecamatan Medan Sunggal Tahun 2012**

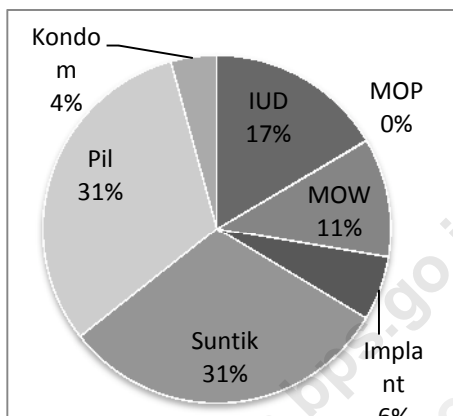
Hampir di setiap kelurahan di kecamatan Medan Sunggal ini terdapat sarana ibadah tiap-tiap agama. Sarana olah raga tersedia secara merata di kecamatan Medan Sunggal.

**Gambar 4.1:** Banyaknya Rumah sakit, Puskesmas, BPU, BKIA di Kecamatan Medan Sunggal tahun 2012



Sumber : Puskesmas Kecamatan Medan Sunggal.

**Gambar 4.2:** Persentase penggunaan Alat Kontrasepsi pasangan usia subur di kecamatan Medan Sunggal tahun 2012



Sumber : PPLKB Kecamatan Medan Sunggal

<https://medankota.bps.go.id>  
<http://medankota.bps.go.id>

Sosial

**Tabel 4.1:** Jumlah Sekolah Taman Kanak-kanak (TK) Negeri, dan Swasta diperinci menurut Kelurahan di Kecamatan Medan Sunggal Tahun 2012

| Kelurahan            | Negeri   | Swasta    | Jumlah    |
|----------------------|----------|-----------|-----------|
| (1)                  | (2)      | (3)       | (4)       |
| 1. Sunggal           | 0        | 5         | 5         |
| 2. Tanjung Rejo      | 0        | 5         | 5         |
| 3. Babura            | 0        | 1         | 1         |
| 4. Simpang Tanjung   | 0        | 1         | 1         |
| 5. Sei Sikambing B   | 0        | 5         | 5         |
| 6. Lalang            | 0        | 4         | 4         |
| <b>Medan Sunggal</b> | <b>0</b> | <b>21</b> | <b>21</b> |

Sumber : Kantor Disdik Kecamatan Medan Sunggal.

**Tabel 4.2:** Jumlah Sekolah Dasar Negeri dan Swasta diperinci menurut Kelurahan di Kecamatan Medan Sunggal Tahun 2012

| Kelurahan            | SD Negeri | SD Swasta | Jumlah    |
|----------------------|-----------|-----------|-----------|
| (1)                  | (2)       | (3)       | (4)       |
| 1. Sunggal           | 6         | 5         | 11        |
| 2. Tanjung Rejo      | 6         | 7         | 13        |
| 3. Babura            | 3         | 1         | 4         |
| 4. Simpang Tanjung   | 0         | 1         | 1         |
| 5. Sei Sikambing B   | 2         | 6         | 8         |
| 6. Lalang            | 1         | 6         | 7         |
| <b>Medan Sunggal</b> | <b>18</b> | <b>26</b> | <b>44</b> |

Sumber : Kantor Disdik Kecamatan Medan Sunggal.

Sosial

**Tabel 4.3:** Jumlah Murid Sekolah Dasar Negeri dan Swasta diperinci menurut Kelurahan di Kecamatan Medan Sunggal Tahun 2012

| Kelurahan            | SD Negeri<br>(Jiwa) | SD Swasta<br>(Jiwa) | Jumlah (Jiwa) |
|----------------------|---------------------|---------------------|---------------|
| (1)                  | (2)                 | (3)                 | (4)           |
| 1. Sunggal           | 2.313               | 2.011               | 4.324         |
| 2. Tanjung Rejo      | 2.174               | 1775                | 3.949         |
| 3. Babura            | 887                 | 307                 | 1.194         |
| 4. Simpang Tanjung   | 0                   | 675                 | 675           |
| 5. Sei Sikambing B   | 809                 | 573                 | 1.382         |
| 6. Lalang            | 420                 | 986                 | 1.406         |
| <b>Medan Sunggal</b> | <b>6.603</b>        | <b>6.327</b>        | <b>12.930</b> |

Sumber : Kantor Disdik Kecamatan Medan Sunggal.















































































































# DATA

## MENCERDASKAN BANGSA

Publikasi ini menyajikan gambaran umum tentang Kecamatan Medan Sunggal pada tahun 2012.

Cakupan data meliputi:

1. Geografi
2. Pemerintahan
3. Penduduk dan Tenaga Kerja
4. Sosial
5. Industri, Energi dan Air Minum
6. Ekonomi
7. Hotel, Restoran dan Pariwisata
8. Keuangan dan Harga

Publikasi Kecamatan Medan Sunggal Dalam Angka 2013  
Ini diterbitkan oleh Badan Pusat Statistik Kota Medan



**Badan Pusat Statistik Kota Medan**  
Jl. Gaperta No. 311 Helvetia - Medan 20124  
Telp. (061) 844 9285, Fax. (061) 844 9270  
Email : medankota@bps.go.id