

0.0299.046




LABEL SEMENTARA  
SENSUS BARANG 2014

Ruang	ID	Lokasi	Petugas
B2309	121.0297.0373-1	CB12	FAP

WILDA : 33080.170

ISSN : 0852 -  
33.08.97.01

*Med*



KECAMATAN : SECANG  
KABUPATEN MAGELANG  
DALAM ANGKA  
TAHUN 1996

315.598  
Kes.  
Ird.  
BPS Biro Pusat Statistik

BPS MILIK  
UPT. PERPUSTAKAAN &  
DOKUMENTASI STATISTIK  
BPS JAKARTA



3308172

# STATISTIK TAHUNAN



## KECAMATAN SECANG DALAM ANGKA TAHUN 1996.

No. PUSTAKA : 70-0299-1046

M F N : 3228

MILIK: UPT. PERPUSTAKAAN & ~~DISUSUN~~ **Disusun dan diterbitkan**  
BPS - JAKARTA Oleh :

**Camat dan Mantri Statistik  
Kecamatan Secang**

## KATA SAMBUTAN.

Assalamu'alaikum Wr. Wb.

Sebagaimana telah kita ketahui bahwa data yang lengkap, up to date dan dapat dipercaya adalah sangat menolong dalam suatu perencanaan pembangunan.

Oleh karena itu kami sangat menghargai dan mendorong perlunya diterbitkan buku "KECAMATAN SECANG DALAM ANGKA" Tahun 1996 yang disusun oleh Mantri Statistik Kecamatan Secang.

Buku ini disamping merupakan suatu cermin untuk mengetahui sampai dimana dan bagaimana gerak pembangunan di masa yang lalu, juga merupakan bahan pedoman serta landasan untuk memupuk semangat kita agar didalam pelaksanaan pembangunan yang akan datang lebih memuaskan/ sempurna dari pada pembangunan yang telah berjalan.

Sehingga semua pelaksanaan program pembangunan dapat berhasil sesuai dengan yang diidam-idamkan.


Oleh karena itu kami mengharap bantuannya kepada semua pihak baik Swasta maupun Pemerintah untuk selalu memberikan data yang wajar, benar, tepat waktu dan dapat dipercaya, bila suatu saat diminta datanya.

Somoga buku ini bermanfaat bagi kita semua untuk keperluan sesuatu perencanaan pembangunan.

Wassalamu'alaikum Wr. Wb.

Secang tanggal 31 Desember 1997.

Camat Secang



SIEN.

010 036 811.

KATA PENGANTAR.

Assalamu'alaikum Wr. Wb.

Dengan mengucapkan syukur ke Hadlirat Illahi atas segala Ridhonya yang dilimpahkan kepada kami, akhirnya kami dapat mencoba menerbitkan buku "KECAMATAN SECANG DALAM ANGKA " Tahun 1996 walaupun masih sangat sederhana dan banyak kekurangannya, baik teknis penyusunan maupun isi materinya, karena kurangnya pengalaman kami mencoba menerbitkan buku ini.

Oleh sebab itu kepada kepada semua pihak harap maklum adanya dan senantiasa kami mengharap petunjuk serta bimbingannya agar dalam penyusunan/penerbitan selanjutnya dapat lebih sempurna.

Dalam kesempatan ini pula kami tidak lupa menghaturkan banyak terima kasih kepada Bapak YMT Kepala Kantor Statistik Kabupaten Magelang atas petunjuk serta bimbingannya, dan terima kasih pula kepada Bapak Camat Secang yang telah berkenan memberikan beberapa fasilitas kepada kami demi terwujudnya buku ini.


Begitu juga kepada semua pihak baik Dinas/Instansi/Jawatan/Swasta dan Kepala2 Desa seluruh Wilayah Kecamatan Secang yang tidak kecil andil nya/bantuannya atas kesediaan memberikan data2nya kepada kami.

Akhirnya sekali lagi kami ucapkan terima kasih dan semoga buku ini bermanfaat untuk menolong perencanaan pembangunan yang akan datang.

Wassalamu'alaikum Wr. Wb.

Secang tanggal 31 Desember 1997.

Kantri Statistik  
Kecamatan Secang



SUDARJADI.

NIP. 340000834.

ISI - BUKU.

1. KATA SAMBUTAN.

2. KATA PENGANTAR.

3. ISI BUKU.

4. BAB - BAB .

Halaman :

I. LETAK GEOGRAFIS & KEADAAN ALAM 1- 9

II. P E M E R I N T A H A N 10-20

III. K E P E N D U D U K A N 21-32

IV. S O S I A L 33-47

V. P E R E K O N O M I A N 48-54

VI. P E R T A N I A N 55-63

VII. K E A M A N A N D A N K E T E R T I B A N 64-68

VIII. K E U A N G A N 69-70

---

I. LETAK GEOGRAFIS & KEADAAN ALAM:

-	Peta Kecamatan Secang	1
-	Peta Kabupaten Magelang	2
I.1.	Letak Geografis Kecamatan Secang.	3
I.2.	Luas Kecamatan Secang diperinci per Desa.	4
I.3.	Luas tanah sawah diperinci menurut penggunaannya	5
I.4.	Luas tanah kering diperinci menurut penggunaannya	6
I.5.	Jumlah luas tanah sawah dan tanah kering.	7
I.6.	Banyaknya hari hujan dan curah hujan	8
I.7.	Luas tanah menurut penggunaannya	9

II. PEMERINTAHAN:

II. 1.	Nama2 Pejabat pada Kantor/Dinas/Jawatan dalam Wilayah Kec. Secang tahun 1996	10
II. 2.	Nama2 Kades dan Sekdes dalam Wilayah Kecamatan Secang tahun 1996	11
II. 3.	Banyaknya Dusun, RT, RW, dalam Wilayah Kecamatan Secang tahun 1996	12
II. 4.	Sarana Pemerintahan Desa dalam Wilayah Kecamatan Secang tahun 1996	13
II. 5.	L.K.M.D. dan Pengurusnya dalam Wilayah Kecamatan Secang tahun 1996	14
II. 6.	Banyaknya Kadus, SKD, Hansip dan pos kamling dalam Wilayah Kecamatan Secang tahun 1996	15
II. 7.	Banyaknya Pamong Desa dalam Wilayah Kecamatan Secang tahun 1996	16
II. 8.	Banyaknya Desa Tertinggal dan tidak Tertinggal dalam Wilayah Kecamatan Secang tahun 1996	17
II. 9.	Klasifikasi Desa dalam Wilayah Kecamatan Secang tahun 1996	18
II. 10.	Luas tanah bengkok Pamong Desa dalam Wilayah Kecamatan Secang tahun 1996	19
II. 11.	Luas tanah kas Desa dalam Wilayah Kecamatan Secang tahun 1996	20

III. 1.	Banyaknya penduduk diperinci menurut kelompok umur dalam Wilayah Kecamatan Secang tahun 1996	21
III. 2.	Banyaknya K.K. dan Penduduk dalam Wilayah Kecamatan Secang tahun 1996	22
III. 3.	Banyaknya Penduduk diperinci tua dan muda dalam Wilayah Kec. Secang tahun 1996	23
III. 4.	Kepadatan Penduduk dalam Wilayah Kecamatan Secang tahun 1996	24
III. 5.	Rata-rata jiwa Penduduk per Rumah Tangga dalam Wilayah Kec. Secang tahun 1996	25
III. 6.	Mutasi Penduduk dalam Wilayah Kecamatan Secang tahun 1996	26
III. 7.	Banyaknya Kelahiran, Kematian, Datang, Pergi dalam Wilayah Kec. Secang tahun 1996	27
III. 8.	Banyaknya Penduduk menurut mata pencaharian dalam Wil. Kec. Secang tahun 1996	28
III. 9.	L a n j u t a n	29
III. 10.	Banyaknya kejadian Nikah, Thalak, Cerai, Rujuk dalam Wil. Kec. Secang tahun 1996	30
III. 11.	Banyaknya Penduduk yang bertransmigrasi dalam Wil. Kec. Secang tahun 1996	31
III. 12.	Banyaknya Penduduk penyandang cacat dalam Wil. Kec. Secang tahun 1996	32
IV.	<u>S O S I A L :</u>	
IV. 1.	Banyaknya Sarana Sosial Budaya dalam Wilayah Kecamatan Secang tahun 1996	33
IV. 2.	L a n j u t a n	34
IV. 3.	L a n j u t a n	35
IV. 4.	Banyaknya Penduduk menurut Pendidikan dalam Wil. Kec. Secang tahun 1996	36
IV. 5.	Banyaknya Sarana Kesehatan dalam Wilayah Kecamatan Secang tahun 1996	37
IV. 6.	L a n j u t a n	38

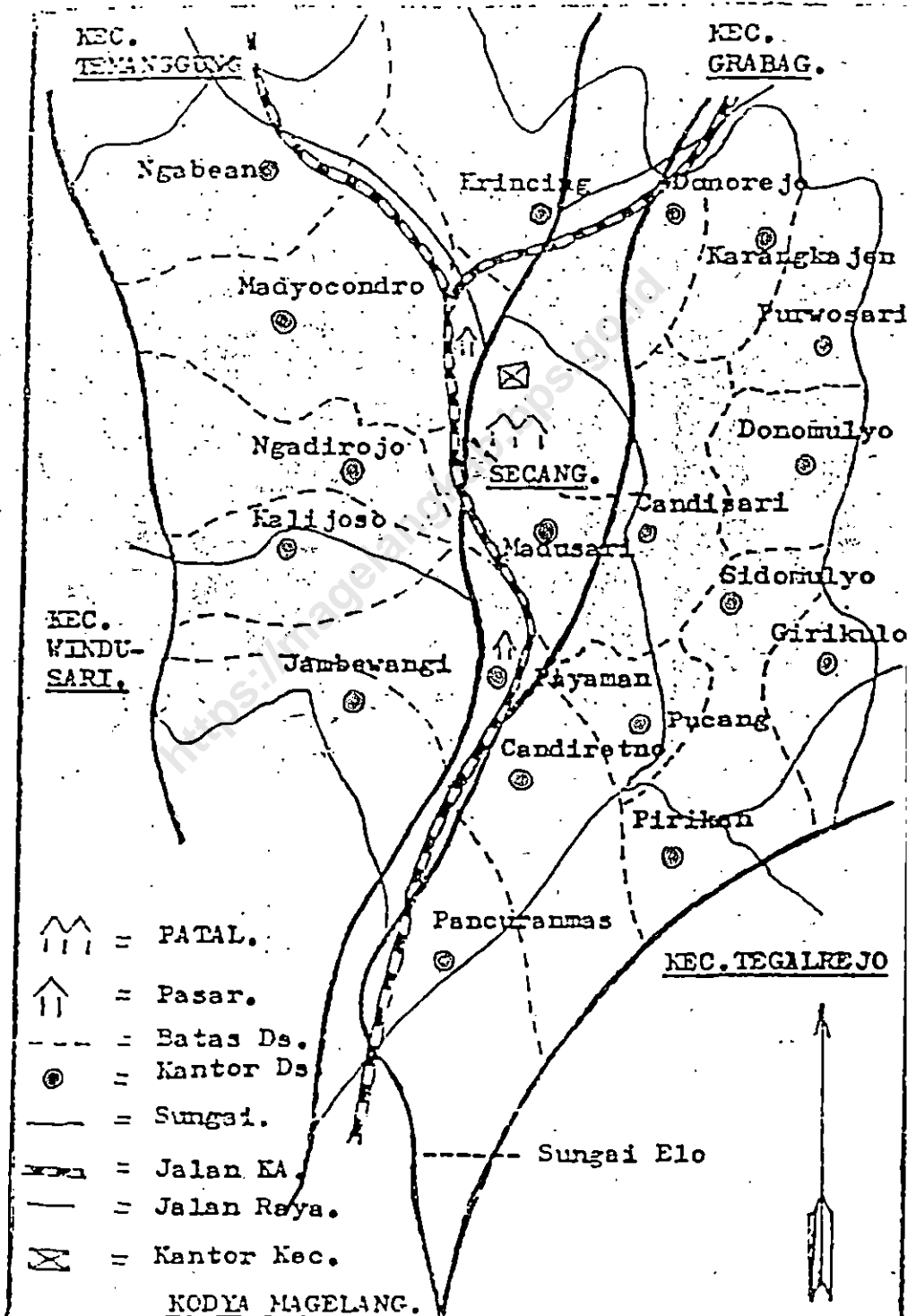
### III









IV. 7.	Banyaknya penderita penyakit yang berobat dalam Wil.Kec.Secang tahun 1996	39
IV. 8.	L a n j u t a n	40
IV. 9.	Banyaknya Pramuka dalam Wilayah Kecamatan Secang tahun 1996	41
IV.10.	Banyaknya Sarana Ibadat dalam Wilayah Kecamatan Secang tahun 1996	42
IV.11.	Banyaknya Pemeluk Agama dalam Wilayah Kecamatan Secang tahun 1996	43
IV.12.	Banyaknya Aseptor K.B. dalam Wilayah Kecamatan Secang tahun 1996	44
IV.13.	Pencapaian Aseptor K.B. baru dalam Wilayah Kecamatan Secang tahun 1996	45
IV.14.	Banyaknya Penduduk yang menyertipikatkan tanah dalam Wil.Kec. Secang tahun 1996	46
IV.15.	Banyaknya rumah Penduduk diperinci menurut klasifikasi bangunan dalam Wilayah Kecamatan Secang tahun 1996	47
V.	<u>P E R E K O N O M I A N :</u>	
V. 1.	Banyaknya sarana Perekonomian dalam Wilayah Kecamatan Secang tahun 1996	48
V. 2.	Banyaknya Perusahaan Usaha dalam Wilayah Kecamatan Secang tahun 1996	49
V. 3.	Banyaknya Telekomunikasi dalam Wilayah Kecamatan Secang tahun 1996	50
V. 4.	L a n j u t a n	51
V. 5.	Banyaknya sarana Rekreasi dalam Wilayah Kecamatan Secang tahun 1996	52
V. 6.	Sarana Pengairan dalam Wilayah Kecamatan Secang tahun 1996	53
V. 7.	Panjang jalan dan jembatan dalam Wilayah Kecamatan Secang tahun 1996	54
VI.	<u>P E R T A N I A N :</u>	
VI. 1.	Luas tanaman padi dan produksinya dalam Wilayah Kecamatan Secang tahun 1996	55



VI. 2.	Iuas tanaman jagung dan produksinya dalam Wilayah Kecamatan Secang tahun 1996	56
VI. 3.	Iuas tanaman ketela pohon dan produksinya dalam Wilayah Kecamatan Secang tahun 1996	57
VI. 4.	Iuas tanaman ketela rambat dan produksinya dalam Wilayah Kecamatan Secang tahun 1996	58
VI. 5.	Iuas tanaman kacang tanah dan produksinya dalam Wilayah Kecamatan Secang tahun 1996	59
VI. 6.	Iuas tanaman sayuran dan Produksinya dalam Wilayah Kecamatan Secang tahun 1996	60
VI. 7.	Banyaknya tanaman perdagangan dalam Wilayah Kecamatan Secang tahun 1996	61
VI. 8.	Banyaknya Ternak Besar dalam Wilayah Kecamatan Secang tahun 1996	62
VI. 9.	Banyaknya Ternak Unggas dalam Wilayah Kecamatan Secang tahun 1996	63
<b>VII. <u>KEAMANAN DAN KETERTIBAN:</u></b>		
VII. 1.	Nama-nama Personil Polsek dalam Wilayah Kecamatan Secang tahun 1996	64
VII. 2.	Nama-nama Personil Koramil 05/0705 dalam Wilayah Kecamatan Secang tahun 1996	65
VII. 3.	Nama-nama Personil Pemerintah Kecamatan dalam Wilayah Kecamatan Secang tahun 1996	66
VII. 4.	Banyaknya anggota Hansip dan pos kamling dalam Wilayah Kecamatan Secang tahun 1996	67
VII. 5.	Banyaknya kejadian kriminalitas dalam Wilayah Kecamatan Secang tahun 1996	68
<b>VIII. <u>KEUANGAN:</u></b>		
VIII. 1.	Data bantuan Pembangunan Desa2 dalam Wilayah Kecamatan Secang tahun 1996	69
VIII. 2.	Data target dan realisasi pemasukan PBB dalam Wilayah Kecamatan Secang tahun 1996	70

PETA KECAMATAN SECANG



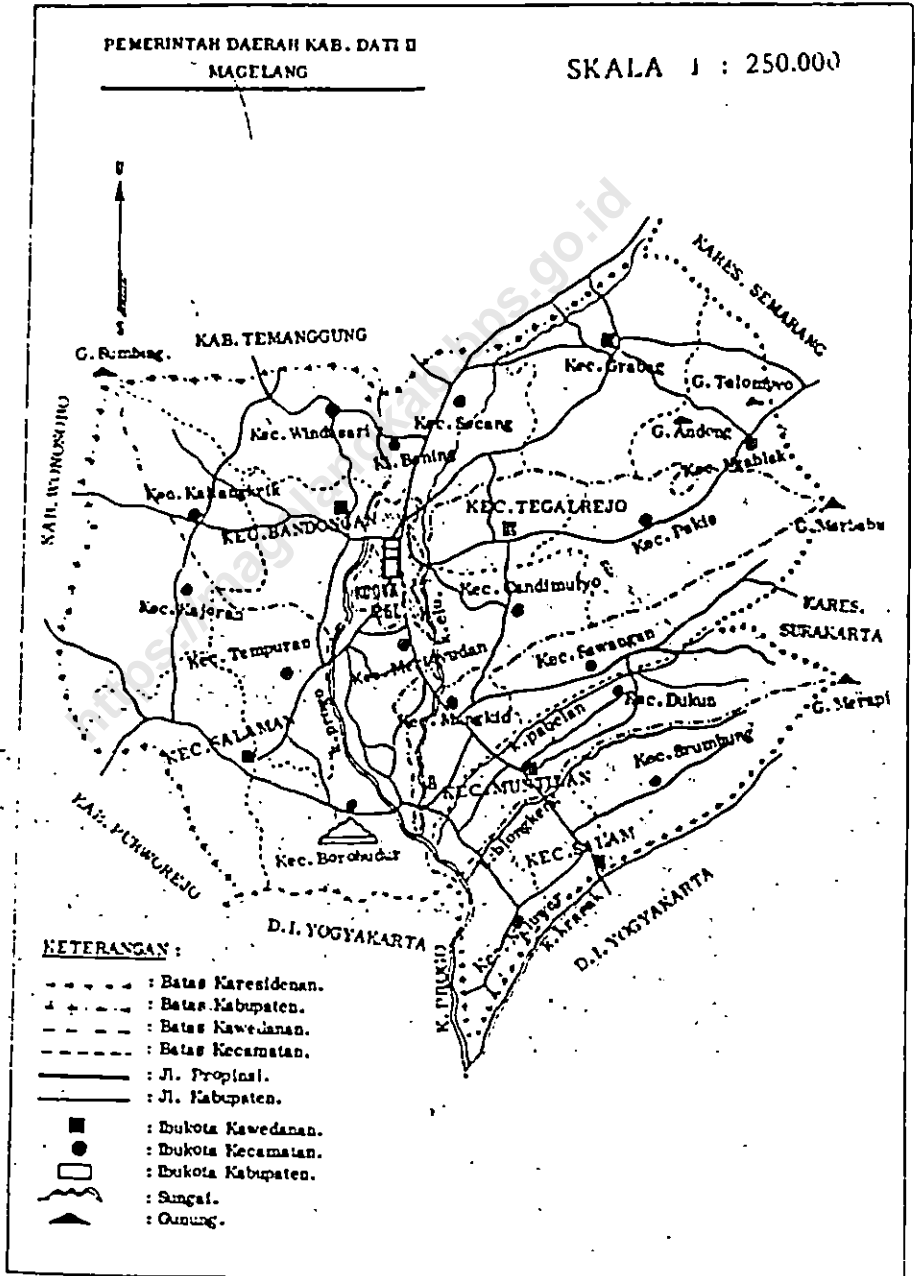
-  = PATAH.
-  = Pasar.
-  = Batas Ds.
-  = Kantor Ds.
-  = Sungai.
-  = Jalan KA.
-  = Jalan Raya.
-  = Kantor Kec.

KODYA MAGELANG.

# PETA DAERAH KABUPATEN DATI II MAGELANG.

PEMERINTAH DAERAH KAB. DATI II  
MAGELANG

SKALA 1 : 250.000



LETAK GEOGRAFI KECAMATAN SECANG.

TABEL : I.1.

A. BATAS-BATAS WILAYAH KECAMATAN SECANG.

1. Sebelah Utara : Kecamatan Pringsurat Kab. Temanggung.
2. Sebelah Timur : Kecamatan Grabag dan Tegalrejo.
3. Sebelah Selatan : Kecamatan Magelang Utara/Kodya.
4. Sebelah Barat : Kecamatan Windusari.

B. KETINGGIAN IBUKOTA KEC. SECANG DARI PERMUKAAN LAUT: 470 M.

C. JARAK DARI IBUKOTA KECAMATAN KE DAERAH2 DAN DESA-DESA:

1. Ibukota Kabupaten Magelang	:	24	Km
2. Ibukota Kecamatan Grabag	:	9	Km
3. Ibukota Kecamatan Tegalrejo	:	10	Km
4. Ibukota Kecamatan Widusari	:	11	Km
5. Ibukota Desa Pancuranmas	:	7	Km
6. <del>Ibukota</del> Desa Jambewangi	:	5	Km
7. Ibukota Desa Gandiretno	:	6	Km
8. Ibukota Desa Pirikan	:	5	Km
9. Ibukota Desa Girikulon	:	7	Km
10. Ibukota Desa Donomulyo	:	8	Km
11. Ibukota Desa Sidomulyo	:	5	Km
12. Ibukota Desa Pucang	:	3	Km
13. Ibukota Desa Candisari	:	4	Km
14. Ibukota Desa Madusari	:	2	Km
15. Ibukota Desa Payaman	:	4	Km
16. Ibukota Desa Kalijoso	:	7	Km
17. Ibukota Desa Ngadirojo	:	3	Km
18. Ibukota Desa Madiocondro	:	3	Km
19. Ibukota Desa Ngabean	:	3	Km
20. Ibukota Kel. Secang	:	0	Km

Lanjutan.

21.	Ibukota Desa Krincing	:	2	Kn
22.	Ibukota Desa Donorejo	:	4	Kn
23.	Ibukota Desa Karangajen	:	6	Kn
24.	Ibukota Desa Purvosari	:	8	Kn

<https://magelangkab.bps.go.id>

LUAS WILAYAH KECAMATAN SECANG  
DIPERINCI PER DESA TAHUN 1996

TABEL : I.2

No.	Nama Desa	Luas Desa (Dalam Km.)
1	2	3
1.	Pancuranmas	2,02
2.	Jambewangi	2,02
3.	Candiretno	3,02
4.	Pirikan	2,75
5.	Girikulon	1,42
6.	Donomulyo	1,79
7.	Sidomulyo	2,71
8.	P u c a n g	1,59
9.	Candisari	2,73
10.	Madusari	2,21
11.	Payaman	2,34
12.	Kalijoso	1,89
13.	Ngadirojo	2,84
14.	Madiocondro	3,15
15.	Ngabean	2,83
16.	S e c a n g	2,97
17.	Krincing	3,50
18.	Donorejo	1,34
19.	Karangkajen	1,75
20.	Purwosari	2,47
	Jumlah	47,34

LUAS TANAH SAWAH DIPERINCI MENURUT  
PENGGUNAAN DALAM WILAYAH KECAMATAN  
SECANG TAHUN 1996 ( DALAM HA )

TABEL : I.3.

No.	Nama Desa	Luas tanah sawah				Jumlah
		Tehnis	$\frac{1}{2}$ Tehnis	Sederhana	Tadah hujan	
1	2	3	4	5	6	7
1.	Pancuranmas	27,56	127,44	-	-	155,00
2.	Jambewangi	35,06	40,08	45,99	6,02	127,15
3.	Candiretno	-	202,97	-	-	202,97
4.	Pirikan	124,57	-	15,86	44,81	185,24
5.	Girikulon	-	46,94	27,63	-	74,57
6.	Donomulyo	-	71,00	21,00	2,00	94,00
7.	Sidomulyo	-	25,00	55,00	16,00	96,00
8.	Pucang	97,00	12,62	3,80	0,98	114,40
9.	Candisari	116,02	43,44	-	-	159,46
10.	Madusari	-	145,02	-	-	145,02
11.	Payaman	150,00	8,78	11,00	-	169,78
12.	Kalijoso	58,81	35,11	28,00	6,06	127,98
13.	Ngadirojo	33,30	149,26	14,32	1,27	198,15
14.	Madiocendro	9,82	206,90	-	15,88	232,60
15.	Ngabern	115,00	14,12	17,40	-	146,52
16.	Secang	153,00	1,00	16,00	1,60	171,60
17.	Krincing	-	160,38	-	11,00	171,38
18.	Donorejo	74,00	-	-	21,40	95,40
19.	Karangkajen	-	90,02	6,88	3,66	100,56
20.	Purwosari	-	22,00	19,00	25,93	66,93
	Jumlah	924,02	1402,00	281,88	156,61	2834,58

LUAS TANAH KERING DIPERINCI MENURUT  
PENGUNAAN DALAM WILAYAH KECAMATAN  
SECANG TAHUN 1996 ( DALAM HA )

TABEL : I.4.

No.	Nama Desa	Luas tanah kering						Jumlah
		Pekarangan tan	Tegal/ Kebun	Tambak/ Kolam	Perkebun inan	Lain2 Pemukim		
1	2	3	4	5	6	7	8	
1.	Pancuramas	31,00	9,87	1,00	-	5,58	47,45	
2.	Jambewangi	64,27	5,02	0,50	-	5,34	75,13	
3.	Candirotno	78,09	18,15	-	-	3,07	99,31	
4.	Pirikan	41,27	33,00	1,00	-	14,16	89,43	
5.	Girikulon	28,64	28,76	0,50	-	9,52	67,42	
6.	Donomulyo	25,00	58,00	-	-	2,00	85,00	
7.	Sidomulyo	56,02	115,48	0,50	-	2,90	174,90	
8.	P u c a n g	30,26	10,57	0,60	-	2,84	44,27	
9.	Candisari	60,02	40,02	-	-	12,76	112,80	
10.	Madusari	53,86	19,92	-	-	2,00	75,80	
11.	Payaman	48,36	10,46	-	1,16	4,39	64,38	
12.	Kalijoso	50,26	6,70	0,50	-	3,60	61,02	
13.	Ngadirojo	37,64	44,72	-	-	4,00	86,37	
14.	Madiocndro	58,28	15,86	-	1,86	6,15	82,15	
15.	Ngabean	42,84	91,18	-	-	2,10	136,08	
16.	S e o a n g	88,45	23,77	1,25	-	12,38	125,87	
17.	Krinoing	69,37	97,15	-	7,90	4,85	179,12	
18.	Donorejo	30,38	4,25	-	-	3,86	38,49	
19.	Karangcajen	12,30	54,31	-	-	6,32	74,00	
20.	Purwosari	41,04	136,31	1,00	-	12,46	180,74	
	Jumlah	947,28	813,65	6,85	10,92	120,32	1899,02	



LUAS TANAH SAWAH DAN TANAH KERING  
DALAM WILAYAH KEC. SECANG THN 1996  
( DALAM HA )

TABEL 1.5.

No.	Nama Desa	Luas Tanah Sawah	Luas Tanah Kering	Jumlah
1	2	3	4	5
1.	Pancuranmas	155,00	47,45	202,45
2.	Jambewangi	127,15	75,13	202,28
3.	Candiretno	202,97	99,31	302,28
4.	Pirikan	185,24	89,43	274,67
5.	Girikulon	74,57	67,42	141,99
6.	Donomulyo	94,00	85,00	179,00
7.	Sidomulyo	96,00	174,90	270,90
8.	P u o a n g	114,40	44,27	158,67
9.	Candisari	159,46	112,80	272,26
10.	Madusari	145,02	75,80	220,82
11.	Payaman	169,78	64,38	234,16
12.	Kalijoso	127,98	61,02	189,00
13.	Ngadirojo	198,15	86,37	284,52
14.	Madiocondro	232,60	82,15	314,75
15.	Ngabean	146,52	136,08	282,60
16.	S e c a n g	171,60	125,87	297,47
17.	Krincing	171,38	179,18	350,56
18.	Donorejo	95,40	38,49	133,89
19.	Karangkajen	100,56	74,00	174,56
20.	Purwosari	66,93	180,74	247,67
	Jumlah	2834,58	1899,02	4733,60

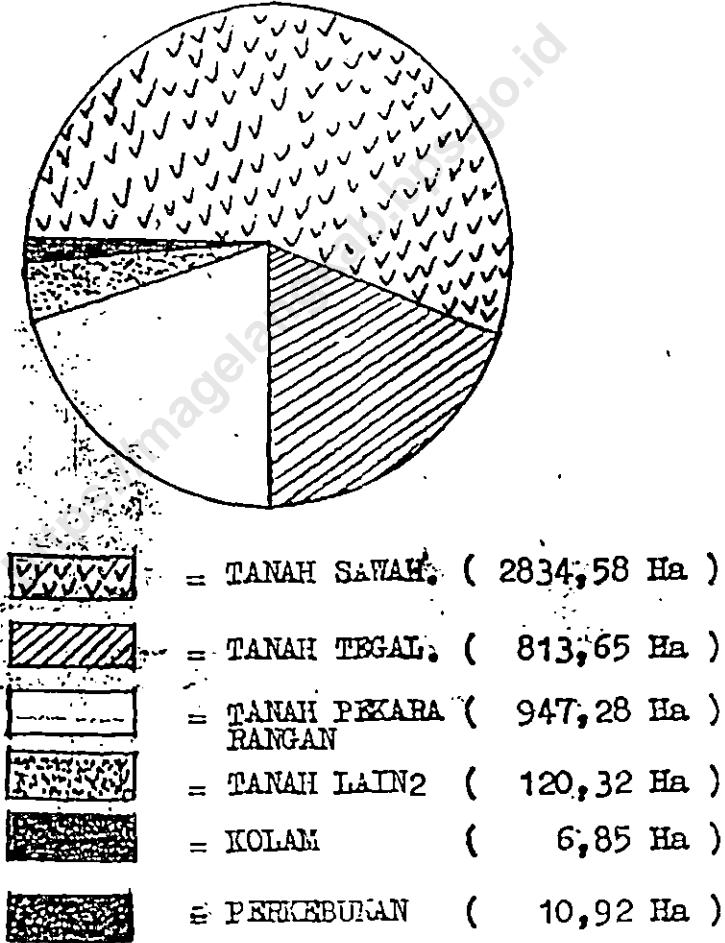
BANYAKNYA HARI HUJAN DAN CURAH  
HUJAN DALAM WILAYAH KECAMATAN  
SECANG TAHUN 1996 DIPERINCI ME  
NURUT BULAN

TABEL : I.6.

No.	Bulan	Banyaknya	
		Hari hujan	Curah hujan ( m.m )
1	2	3	4
1.	Januari	21	294
2.	Februari	18	252
3.	Maret	24	312
4.	April	22	300
5.	Mei	16	194
6.	Juni	11	156
7.	Juli	7	108
8.	Agustus	=	=
9.	September	-	-
10.	Oktober	2	8
11.	Nofember	5	69
12.	Desember	8	112
	Jumlah	134	1805

LUAS TANAH MENURUT PERSEKUTUANNYA-  
DIPERINCI MENURUT PROSENTASI DI-  
WILAYAH KECALATAN SEKANG TH 1996

TABEL : I.7.



4733,4

NAMA-NAMA PEJABAT PADA KANTOR/DINAS INSTANSI DALAM WILAYAH KECAMATAN SECANG THN.1996

TABEL : II.1.

No.	Kantor/Instansi Dinas/Swasta	Nama Pejabat
1	2	3
1.	Camat	Jasien
2.	Dan Ramil	DJK.Bangun
3.	Dan Sek Polri	Ngatno Soegondo
4.	Sek Wil Cam	Sunarjo.BA
5.	Mantri Pagar Praja	Drs.Wahyu Haryoko
6.	Kepala Kantor P & K	Eko Sugonto
7.	Kepala P.P.A.	Abdul Madjid.BA
8.	Kepala K.U.A.	Asrori
9.	Kepala Puskesmas I	Dr.Sasongko
10.	Kepala Puskesmas II	Dr.Dian Hestiana
11.	Kepala Pertanian	Agus Muryanto.BSo
12.	Kepala Jupen	Edy Tri Harjoko
13.	Pengawas P.L.K.B.	Hartatik
14.	Mantri Statistik	Sudarmadi
15.	Mantri Peternakan	Chabib
16.	Mantri Perikanan	Wartono
17.	Pimpinan B.R.I.	Muryanto
18.	Pimpinan B.K.K.	Saefudin
19.	Pimpinan K.U.D.Secang Barat	Rusno
20.	Pimpinan K.U.D.Secang Timur	Suganjar
21.	Pimpian Dipenda	B e j o
22.	Kepala Pasar Secang	Arif Wahyudi
23.	Kepala Terminal Secang	Sapto Mulyono
24.	Kepala Ranting Pengairan	Suseno



NAMA-NAMA KADES DAN SEKDES DALAM  
WILAYAH KECAMATAN SECANG THN 1996

TABEL : II.2.

No.	Nama Desa	Nama Kades	Nama Sekdes
1	2	3	4
1.	Panouranmas	Suroto Hadi	Zaenudin
2.	Jambewangi	Sumeru	Siti Aisah
3.	Candiretno	Supomo Zaeni	Sobiohan BA
4.	Pirikan	Supramana	Istamar
5.	Girikulon	Handono	Achmad
6.	Donomulyo	H.Suyono	Ida Lestari
7.	Sidomulyo	Soehulman	Sutikno
8.	P u e a n g	H.Farid Alwi	S.Widodo
9.	Candisari	Budiyono	Rochmadin
10.	Radusari	Machrusin	Dumeri
11.	Payaman	M.SyakbanIBSo	H.Kamaludin
12.	Kalijoso	Suharsono	Abdul Fithon
13.	Ngadirojo	W.Sardjijono	Sudarjo
14.	Madiocondro	Asmawi	Marsunu
15.	Ngabean	Suharsono	Wahadiya
16.	S e o a n g	Suleksono	Sumarsono
17.	Krincing	S u d i r	Sudiyanto
18.	Donorejo	Machmudi	Sujono
19.	Karangkajen	Drs.As'ari	Siswanto
20.	Purwosari	Asnawi	Rachmad
	Jumlah	20	20

BANYAKNYA DUSUN, RT, RW, DESA SWADAYA, SWAKARYA,  
SWASEMBADA DALAM WILAYAH KEC. SECANG TET 1996

TABEL : II.3.

No.	Nama Desa	Banyaknya			Banyaknya desa		
		Dusun	R W	R T	Swadaya	Swakarya	Swasemba da
1	2	3	4	5	6	7	8
1.	Pancuranmas	7	12	28	-	-	1
2.	Jambewangi	7	15	32	-	-	1
3.	Candiretno	9	20	40	-	-	1
4.	Pirikan	12	12	27	-	-	1
5.	Girikulon	7	7	13	-	-	1
6.	Donomulyo	7	7	10	-	-	1
7.	Sidomulyo	15	20	42	-	-	1
8.	P u o a n g	6	6	20	-	-	1
9.	Candisari	9	9	21	-	-	1
10.	Madusari	6	11	23	-	-	1
11.	Payaman	10	13	30	-	-	1
12.	Kalijoso	6	6	18	-	-	1
13.	Ngadirojo	5	8	22	-	-	1
14.	Madiocandro	8	8	25	-	-	1
15.	Ngabean	11	11	24	-	-	1
16.	S e c a n g	10	10	28	-	-	1
17.	Krincing	8	13	33	-	-	1
18.	Donorejo	4	7	15	-	-	1
19.	Karangkajen	6	6	9	-	-	1
20.	Purwesari	6	6	10	-	-	1
	Jumlah	150	207	470	-	-	20

SARANA PEMERINTAHAN DESA SE-  
WILAYAH KEC. SECANG TH. 1996

TABEL : II.4.

No.	Nama Desa	Ada / tidak ada	
		Kantor	Balay Desa
1	2	3	4
1.	Panguremas	1	1
2.	Jemberengi	1	1
3.	Candiroto	1	1
4.	Pirikan	1	1
5.	Girikulca	1	1
6.	Donomulyo	1	1
7.	Sidomulyo	1	1
8.	P u e a n g	1	1
9.	Candisari	1	1
10.	Madusari	1	1
11.	Payaman	1	1
12.	Kaliwoso	1	1
13.	Ngadirojo	1	1
14.	Endicandiro	1	1
15.	Ngabean	1	1
16.	S e e a n g	1	1
17.	Krancing	1	1
18.	Donorejo	1	1
19.	Karangtajan	1	1
20.	Purwasari	1	1
	Jumlah	20	20



LKMD, BESERTA PENGURUSNYA DALAM WILAYAH KECAMATAN SECANG PADA THN. 1996

TABEL : II.5.

No.	Nama Desa	L.K.M.D.	Pengurusnya
1	2	3	4
1.	Pancuranmas	1	15
2.	Jambewangi	1	15
3.	Candiretno	1	15
4.	Pirikan	1	15
5.	Girikulon	1	15
6.	Donomulyo	1	15
7.	Sidomulyo	1	15
8.	P u c a n g	1	15
9.	Candisari	1	15
10.	Madusari	1	15
11.	Payaman	1	15
12.	Kalijoso	1	15
13.	Ngadirojo	1	15
14.	Madiocondro	1	15
15.	Ngabean	1	15
16.	S e c a n g	1	15
17.	Krincing	1	15
18.	Donorejo	1	15
19.	Karangkajen	1	15
20.	Purwosari	1	15
	Jumlah	20	300

BANYAKNYA KADUS DAN S.K.D. DALAM  
WILAYAH KEC. SECANG TAHUN 1996.

TABEL : II.6.

No.	Nama Desa	Banyaknya	
		Kadus	S.K.D.
1	2	3	4
1.	Pancurenmas	7	1
2.	Jambewangi	7	1
3.	Candiretno	9	1
4.	Pirikan	12	1
5.	Girikulon	7	1
6.	Donomulyo	7	1
7.	Sidomulyo	15	1
8.	P u o a n g	6	1
9.	Candisari	9	1
10.	Madusari	6	1
11.	Payaman	10	1
12.	Kalijoso	6	1
13.	Ngadirojo	5	1
14.	Mediocondro	8	1
15.	Ngabean	11	1
16.	S e o a n g	10	1
17.	Krincing	8	1
18.	Donorejo	4	1
19.	Karangkajen	6	1
20.	Purwosari	6	1
	Jumlah	159	20



BANYAKNYA DESA TERTINGGAL DAN TIDAK  
TERTINGGAL DALAM WILAYAH KECAMATAN-  
SECANG TAHUN 1996

TABEL : II.8.

No.	Nama Desa	Banyaknya	
		Desa Tertinggal	Desa tidak Tertinggal
1	2	3	4
1.	Pancuranmas	-	1
2.	Jambewangi	-	1
3.	Candiretno	-	1
4.	Pirikan	1	-
5.	Girikulon	1	-
6.	Donomulyo	-	1
7.	Sidomulyo	1	-
8.	P u c a n g	-	1
9.	Candisari	1	-
10.	Madusari	-	1
11.	Payaman	-	1
12.	Kalijoso	-	1
13.	Ngadirojo	-	1
14.	Madiocondro	-	1
15.	Ngabean	=	1
16.	S e c a n g	-	1
17.	Krincing	-	1
18.	Donorejo	1	-
19.	Karangkajen	1	-
20.	Purwosari	1	-
	Jumlah	7	13

KLASIFIKASI DESA DALAM WILAYAH KECAMATAN SECANG TAHUN 1996

TABEL : II.9.

No.	Nama Desa	Klasifikasi Desa		
		Sekeloa	Sekeloa	Sekeloa
1	2	3	4	5
1.	Panourmas	-	-	✓
2.	Jamburugi	-	-	✓
3.	Candiroto	-	-	✓
4.	Pirikan	-	-	✓
5.	Girikulon	-	-	✓
6.	Danumulyo	-	-	✓
7.	Sidomulyo	-	-	✓
8.	P u o a n g	-	-	✓
9.	Candiro	-	-	✓
10.	Naturari	-	-	✓
11.	Fayatan	-	-	✓
12.	Kaliwasa	-	-	✓
13.	Ngatirojo	-	-	✓
14.	Kadiocentro	-	-	✓
15.	Ngabean	-	-	✓
16.	S e o a n g	-	-	✓
17.	Krincing	-	-	✓
18.	Danorojo	-	-	✓
19.	Karangajen	-	-	✓
20.	Purwasari	-	-	✓
	Jumlah	-	-	20

LUAS TANAH BENGKOK PAMONG DESA  
DALAM WILAYAH KECAMATAN SECANG  
TAHUN 1966.

TABEL : II. 10.

No.	Nama Desa	Luas tanah bengkok ( Ha )		
		Tanah Sawah	Tanah Kering	Tambak/Kolam
1	2	3	4	5
1.	Pancuranmas	17,45	-	
2.	Jambewangi	11,58	3,20	
3.	Candiretno	22,24	0,94	
4.	Pirikan	23,97	0,24	
5.	Girikulon	9,65	0,81	
6.	Donomulyo	10,50	6,00	
7.	Sidomulyo	14,04	2,75	
8.	P u e a n g	18,02	-	
9.	Candisari	22,78	2,74	
10.	Madusari	15,27	1,80	
11.	Payaman	19,51	0,38	
12.	Kalijoso	8,02	0,05	
13.	Ngadirojo	14,31	-	
14.	Madiocondro	22,96	-	
15.	Ngabean	16,09	11,86	
16.	S e e a n g	18,02	-	
17.	Krincing	19,27	10,29	
18.	Denorejo	9,03	-	
19.	Karangkajen	14,56	3,14	
20.	Purwosari	8,17	10,68	
Jumlah		315,44	54,88	

Sumber data monografi Desa.

LUAS TANAH KAS DESA  
KEGAMATAN SECANG  
TAHUN 1966

TABEL : II.11.

No.	Nama Desa.	Luas tanah kas desa ( Ha )		
		Tanah Sawah	Tanah Kering	Tambak/Kolam
1	2	3	4	5
1.	Paneuranmas	0,30	0,50	-
2.	Jambewangi	-	-	-
3.	Candiretno	0,82	2,11	-
4.	Pirikan	5,26	3,83	-
5.	Girikulon	-	-	-
6.	Donomulyo	-	-	-
7.	Sidomulyo	-	0,52	-
8.	P u e a n g	1,17	-	-
9.	Candisari	-	-	-
10.	Madusari	-	-	-
11.	Payaman	8,60	0,65	-
12.	Kalijoso	-	-	-
13.	Ngadirojo	0,50	-	-
14.	Madicoondro	1,26	0,55	-
15.	Ngabean	0,77	0,01	-
16.	S e e a n g	-	3,15	-
17.	Krineing	1,79	0,74	-
18.	Donorejo	-	-	-
19.	Karangkajen	-	0,63	-
20.	Purwosari	-	0,13	-
Jumlah		20,47	12,82	-

Sumber: Data Monografi Desa.

BANYAKNYA PENDUDUK DIPERINCI KELOMPOK UMUR  
DALAM WILAYAH KECAMATAN SECANG TAHUN 1996

TABEL : III.1.

No.	Kelompok Umur	Banyaknya		Jumlah Semua
		Laki-Laki	Perempuan	
1	2	3	4	
1.	0 - 4	3462	3495	6957
2.	5 - 9	5748	5746	10494
3.	10 - 14	5382	5388	10770
4.	15 - 19	3141	3187	6328
5.	20 - 24	2955	2970	5925
6.	25 - 29	2558	2779	5336
7.	30 - 39	2726	2741	5467
8.	40 - 49	2362	2360	4742
9.	50 - 59	1915	1973	3888
10.	60 +	1142	1271	2413
	Jumlah	31391	31929	63320



BANYAKNYA PENDUDUK DALAM WILAYAH  
KECAMATAN SECANG PADA TAHUN 1996

TABEL : III.2.

No.	Nama Desa	Banyaknya Kep.R.T.	Banyaknya Penduduk		Jumlah Semua
			Laki-Laki	Perempuan	
1	2	3	4	5	6
1.	Pancuranmas	702	1577	1595	3172
2.	Jambewangi	1213	2349	2481	4920
3.	Candiretno	814	1955	1977	3932
4.	Pirikan	595	1438	1432	2870
5.	Girikulon	334	717	769	1485
6.	Donomulyo	379	705	777	1482
7.	Sidomulyo	690	1543	1502	3045
8.	P u o a n g	572	1281	1211	2492
9.	Candisari	604	1506	1570	3076
10.	Madusari	666	1734	1745	3479
11.	Payaman	1187	2638	2988	5626
12.	Kalijoso	500	1204	1223	2427
13.	Ngadirojo	668	1587	1621	3208
14.	Madiocondro	925	2140	2086	4226
15.	Ngabean	513	1227	1205	2432
16.	S e o a n g	1243	2890	2918	5808
17.	Krinoing	1021	2343	2322	4665
18.	Donorejo	403	925	960	1885
19.	Karangkajen	354	767	723	1490
20.	Purwosari	376	776	823	1599
	Jumlah	13669	31391	31929	63320

**BANYAKNYA PENDUDUK DIPERINCI TUNYA MUDA  
DALAM WILAYAH KECAMATAN SECANG THN.1996**

TABEL : III.3.

No.	Nama Desa	Banyaknya Penduduk				Jumlah Semua
		Tuna		Muda		
		Laki-Laki	Perempuan	Laki-Laki	Perempuan	
1	2	3	4	5	6	7
1.	Pancuranmas	1025	1073	552	522	3172
2.	Jambewangi	1633	1675	806	806	4920
3.	Candiretno	1267	1335	688	642	3932
4.	Pirikan	934	965	504	467	2870
5.	Girikulon	452	517	264	252	1485
6.	Donomulyo	464	581	241	196	1482
7.	Sidomulyo	1123	1109	423	393	3045
8.	P u o a n g	867	877	414	334	2492
9.	Candisari	1056	1067	450	503	3076
10.	Madusari	1211	1276	523	469	3479
11.	Payaman	1789	1955	849	1033	5626
12.	Kalijoso	769	735	435	488	2427
13.	Ngadirojo	1069	1133	518	488	3208
14.	Madiucondro	1432	1424	708	662	4226
15.	Ngabean	815	867	418	338	2432
16.	S e c a n g	1991	2036	899	882	5808
17.	Krincing	1573	1615	770	707	4665
18.	Donorejo	674	726	251	234	1885
19.	Karangkajen	514	479	253	243	1490
20.	Purwosari	509	593	267	230	1599
	Jumlah	21167	22038	10233	9890	63320

KEPADATAN PENDUDUK DI WILAYAH  
KECAMATAN SECANG TAHUN 1996.

TABEL : III.4.

No.	Nama Desa	Luas wilayah ( Km )	Jumlah Penduduk	Kepadatan Penduduk per Km
1	2	3	4	5
1.	Pancuranmas	2,02	3172	1570
2.	Jambewangi	2,02	4920	2436
3.	Candiretno	3,02	3932	1302
4.	Pirikan	2,75	2870	1044
5.	Girikulon	1,42	1485	1046
6.	Donomulyo	1,79	1482	828
7.	Sidomulyo	2,71	3045	1124
8.	P u c a n g	1,59	2492	1567
9.	Candisari	2,73	3076	1127
10.	Madusari	2,21	3479	1574
11.	Payaman	2,34	5626	2404
12.	Kalijoso	1,89	2427	1284
13.	Ngadirojo	2,84	3208	1130
14.	Madiocondro	3,15	4226	1342
15.	Ngabean	2,97	2432	819
16.	S e c a n g	2,83	5808	2052
17.	Krincing	3,50	4665	1333
18.	Donorejo	1,34	1885	1407
19.	Karangkajen	1,75	1490	851
20.	Purwosari	2,47	1599	647
	Jumlah	47,34	63320	1338

RATA-RATA JIWA PER RUMAH TANGGA  
TIAP DESA DALAM WILAYAH KECAMA-  
TAN SECANG TAHUN 1996

TABEL : III.5.

No.	Nama Desa	Banyaknya		Rata-rata per Kepala Keluarga
		KK	Penduduk	
1	2	3	4	5
1.	Pancuranmas	702	3172	4
2.	Jambewangi	1213	4920	4
3.	Candisari	814	3932	5
4.	Pirikan	595	2870	5
5.	Girikulon	334	1485	4
6.	Donomulyo	379	1482	4
7.	Sidomulyo	690	3045	4
8.	P u o a n g	572	2492	4
9.	Candisari	604	3076	5
10.	Madusari	666	3479	5
11.	Payaman	1187	5626	5
12.	Kalijoso	500	2427	5
13.	Ngadirojo	668	3208	5
14.	Madiocondro	925	4226	4
15.	Ngabean	513	2432	5
16.	S e c a n g	1243	5808	5
17.	Krinoing	1021	4665	4
18.	Donorejo	403	1885	5
19.	Karangkajen	354	1490	4
20.	Purwosari	376	1599	4
	Jumlah	13669	63320	5

**MUTASI PERDUDUK DALAM WILAYAH  
KEGAMATAN SECANG TAHUN 1996.**

**TABEL : III.6.**

No.	Nama Desa	Penduduk awal tahun 1996	M u t a s i				Penduduk akhir tahun 1996
			Lahir	Mati	Datang	Pergi	
1	2	3	4	5	6	7	8
1.	Pancuramas	3185	13	15	6	17	3172
2.	Jambewangi	4992	16	17	44	45	4920
3.	Candiretno	3920	43	30	-	1	3932
4.	Pirikan	2861	24	14	3	4	2870
5.	Girikulon	1496	7	17	-	-	1485
6.	Donomulyo	1467	21	7	1	-	1482
7.	Sidomulyo	2994	78	23	-	4	3045
8.	P u e a n g	2477	31	24	15	7	2492
9.	Candisari	3033	42	3	4	-	3076
10.	Madusari	3392	57	27	92	35	3479
11.	Payaman	5581	63	18	42	42	5626
12.	Kalijoso	2421	15	9	-	-	2427
13.	Ngadirojo	3184	45	18	16	19	3208
14.	Madicoendro	4159	78	31	30	10	4226
15.	Ngabean	2405	41	12	7	9	2432
16.	S o e a n g	5750	96	41	67	64	5808
17.	Krincing	4644	41	15	9	14	4665
18.	Donorejo	1851	30	6	11	1	1885
19.	Karangajen	1984	14	8	-	-	1490
20.	Purwasari	1602	6	7	-	2	1599
	<b>Jumlah</b>	<b>62828</b>	<b>761</b>	<b>342</b>	<b>347</b>	<b>274</b>	<b>63320</b>

BANYAKNYA KELAHIRAN, KEMATIAN, DATANG, PERGI  
DALAM WILAYAH KECAMATAN SEGANG TAHUN 1996

TABEL : III.7.

No.	Nama Desa	Laahir	Mati	Datang	Pergi
1	2	3	4	5	6
1.	Pancouranmas	13	15	6	7
2.	Jambewangi	16	17	44	45
3.	Candiretno	43	30	-	1
4.	Pirikan	24	14	3	4
5.	Girikulon	7	17	-	-
6.	Donomulyo	21	7	1	-
7.	Sidomulyo	78	23	-	4
8.	P u c a n g	31	24	15	7
9.	Candisari	42	3	4	-
10.	Madusari	57	27	92	35
11.	Payaman	63	18	42	42
12.	Kalijoso	15	9	-	-
13.	Ngadirojo	45	18	16	19
14.	Madiocondro	78	31	30	10
15.	Ngabean	41	12	7	9
16.	S e o a n g	96	41	67	64
17.	Kwincing	41	15	9	14
18.	Donorejo	30	6	11	1
19.	Karangkajen	14	8	-	-
20.	Purwosari	6	7	-	2
	Jumlah	761	342	347	274

BANYAKNYA PENDUDUK MENURUT MATA  
PENCAHARIAN DALAM WILAYAH KECA  
MATAN SECANG TAHUN 19.

TABEL : III. 8.

No.	Nama Desa	Banyaknya						Jumlah
		Petani sendi ri	Buruh Tani	Nela yan	Pengu saha	Buruh Indus tri	Buruh Bangu nan	
1	2	3	4	5	6	7	8	9
1.	Pancuranmas	278	93	-	14	40	74	499
2.	Jambewangi	212	118	-	37	48	31	446
3.	Candiretno	413	323	-	21	72	217	1046
4.	Pirikan	643	136	-	30	115	38	962
5.	Girikulon	246	56	-	3	11	15	331
6.	Donomulyo	384	176	-	-	4	50	614
7.	Sidomulyo	916	250	-	25	75	131	1397
8.	P u c a n g	267	75	-	64	272	31	709
9.	Candisari	360	600	-	2	9	176	1147
10.	Madusari	309	108	-	-	236	176	829
11.	Payaman	677	716	-	10	127	159	1689
12.	Kalijoso	308	707	-	25	45	56	1141
13.	Ngadirojo	214	109	-	35	86	53	497
14.	Madiocondro	804	1114	-	-	181	287	2386
15.	Ngabean	142	568	-	4	51	57	822
16.	S e c a n g	267	499	-	62	152	304	1284
17.	Krincing	421	460	-	7	215	294	1397
18.	Denorejo	211	213	-	11	7	69	517
19.	Karangkajen	133	76	-	21	67	57	354
20.	Purwosari	783	107	-	-	-	26	916
	Jumlah	7988	6510	-	381	11813	12301	118993

BANYAKNYA PENDUDUK MENURUT KATA  
PENCAHARIAN DALAM WILAYAH KECA  
MATAN SECANG THN 1996.

TABEL : III.9.

No.	Nama Desa	Banyaknya					Jumlah
		Pedagang	Pengang- kutan	Peg.Ne/ geri/ ABRI	Pensi- unan	Lain Lain	
1	2	3	4	5	6	7	
1.	Pancuramas	6	22	176	40	606	850
2.	Jambewangi	16	29	707	132	198	1032
3.	Candiretno	66	18	100	16	1568	1768
4.	Pirikan	34	18	19	12	31	216
5.	Girikulon	6	4	71	11	257	349
6.	Donomulyo	4	11	48	16	4	223
7.	Sidomulyo	5	-	34	12		321
8.	P u c a n g	38	81	94	20	899	1132
9.	Candisari	81	-	39	7	367	494
10.	Madusari	16	16	77	56	636	801
11.	Payaman	89	38	149	76	1222	1574
12.	Kalijoso	82	2	98	21	304	507
13.	Ngadirojo	31	12	104	31	1679	1857
14.	Madiocondro	273	60	139	38	229	739
15.	Ngabean	10	15	39	28	1140	1232
16.	S e c a n g	198	109	176	40	1905	2428
17.	Krincing	181	164	85	16	1691	2137
18.	Donorejo	32	37	58	10	30	167
19.	Karangkajen	51	4	24	1	432	511
20.	Purwosari	7	-	9	1	159	176
	Jumlah	1226	640	2246	584	13869	18565



BANYAKNYA KEJADIAN NIKAH, THALAK, CERAI, RUJUK  
DALAM WILAYAH KECAMATAN SECANG TAHUN 1996.

TABEL : III. 10.

No.	Nama Desa	Banyaknya Kejadian			
		Nikah	Thalak	Cerai	Rujuk
1	2	3	4	5	6
1.	Pancuranmas	34	1	-	-
2.	Jambewangi	50	-	-	-
3.	Gandiretno	37	1	-	-
4.	Pirikan	39	-	-	-
5.	Girikulon	13	-	-	-
6.	Donomulyo	15	-	-	-
7.	Sidomulyo	45	1	1	-
8.	P u o a n g	28	-	1	-
9.	Gandisari	34	-	1	-
10.	Madusari	44	-	-	-
11.	Payaman	33	-	3	-
12.	Kali.joso	31	-	-	-
13.	Ngadirojo	35	1	1	-
14.	Madiocondro	39	-	2	-
15.	Ngabean	26	-	-	-
16.	S e c a n g	61	2	2	-
17.	Krining	53	-	2	-
18.	Donorejo	24	2	-	-
19.	Karangrajen	8	-	1	-
20.	Purwosari	6	-	-	-
	Jumlah	655	8	14	

BANYAKNYA PENDUDUK YANG BERTRANMI  
GRASI KE LUAR JAWA DALAM WILAYAH  
KECAMATAN SECANG PADA TAHUN 1996.

TABEL : III. 11.

B u l a n	Banyaknya Penduduk yang bertran- migras		Jumlah
	Laki-Laki	Perempuan	
1	2	3	4
Januari	12	11	23
Februari	13	9	20
M a r e t	12	10	22
A p r i l	1	1	-
M e i	1	1	2
J u n i	1	1	2
J u l i	1	1	2
Agustus	1	2	3
September	1	1	2
Oktober	1	1	2
Nofember	2	1	3
Desember	1	1	2
Jumlah	40	33	73

Sumber data. Dinas Tranmigrasi Kee. Secang.<sup>3</sup>

BANYAKNYA PENDUDUK PENYANDANG CACAT  
DALAM WILAYAH KEC. SECANG THIN 1996.

TABEL : III.12.

No.	Nama Desa	Banyaknya				
		Tuna netra	Tuna ruku/wicara	Cacat ganda	Cacat mental	Cacat langgobata badan
1	2	3	4	5	6	7
1.	Pancuranmas	3	1	-	1	2
2.	Jambewangi	2	5	1	2	2
3.	Candiretno	3	4	1	2	3
4.	Pirikan	2	3	1	2	2
5.	Girikulon	1	-	-	1	3
6.	Donomulyo	5	1	-	1	3
7.	Sidomulyo	2	1	1	4	2
8.	Pucang	1	3	-	-	2
9.	Candisari	2	1	-	2	2
10.	Madusari	1	3	-	3	3
11.	Payaman	3	2	4	2	2
12.	Kalijoso	4	5	-	5	2
13.	Ngadirojo	-	2	-	3	4
14.	Madiocondro	3	2	1	-	3
15.	Ngabean	3	3	1	2	2
16.	Secang	2	3	1	1	3
17.	Krincing	3	-	-	2	6
18.	Donorejo	1	2	2	2	4
19.	Karangkajen	1	2	1	2	2
20.	Purwosari	2	-	-	2	2
	Jumlah	41	42	11	36	54

BANYAKNYA SARANA SOSIAL BUDAYA  
DALAM WILAYAH KEKAMPATAN SEGANG

TAHUN 1996.

TABEL : IV.1.

No.	Nama Desa	Banyaknya Sarana Sosial Budaya								
		TK	Gu	Murid	SD	Gu	Murid	SLTP	Gu	Murid
1	2	3	4	5	6	7	8	9	10	11
1.	Pancuranmas	2	4	100	2	16	300	1	11	128
2.	Jambewangi	3	6	68	3	28	440	-	-	-
3.	Candiretno	2	2	34	1	12	213	-	-	-
4.	Pirikan	4	2	53	1	9	226	1	28	638
5.	Girikulon	-	-	-	1	9	190	-	-	-
6.	Donomulyo	1	1	39	1	8	160	-	-	-
7.	Sidomulyo	1	1	40	2	12	287	-	-	-
8.	P u c a n g	1	1	34	2	18	365	-	-	-
9.	Candisari	1	1	31	1	10	204	-	-	-
10.	Madusari	3	6	117	2	19	346	-	-	-
11.	Payaman	4	15	182	3	44	805	1	6	149
12.	Kalijoso	1	2	50	2	19	320	-	-	-
13.	Ngadirojo	3	6	117	1	12	295	-	-	-
14.	Madiocondro	2	2	57	2	21	628	4	22	186
15.	Ngabean	3	6	43	2	22	227	-	-	-
16.	S e c a n g	7	26	230	4	41	1043	1	18	196
17.	Krincing	4	5	106	1	15	360	4	28	592
18.	Donorejo	1	2	51	1	6	156	-	-	-
19.	Karangkajen	2	2	63	1	12	219	-	-	-
20.	Purwosari	1	2	40	2	14	217	-	-	-
	Jumlah	43	192	1388	35	347	7001	6	106	1886

BANYAKNYA SARANA SOSIAL BUDAYA  
DALAM WILAYAH KECAMATAN SECANG  
TAHUN 1996.

TABEL : IV.2.

No.	Nama Desa	Banyaknya Sarana Sosial Budaya					
		SLTA UMUM	Guru	Murid	SLTA Keju- ruhan	Guru	Murid
1	2	3	4	5	6	7	8
1.	Pancurenmas	-	-	-	-	-	-
2.	Jambewangi	-	-	-	-	-	-
3.	Candiretno	-	-	-	-	-	-
4.	Pirikan	-	-	-	-	-	-
5.	Girikulon	-	-	-	-	-	-
6.	Donomulyo	-	-	-	-	-	-
7.	Sidomulyo	-	-	-	-	-	-
8.	P u c a n g	-	-	-	-	-	-
9.	Candisari	-	-	-	-	-	-
10.	Madusari	-	-	-	-	-	-
11.	Payaman	-	-	-	1	22	130
12.	Kalijoso	-	-	-	-	-	-
13.	Ngadirojo	-	-	-	-	-	-
14.	Madiocondro	1	30	120	-	-	-
15.	Ngabean	-	-	-	-	-	-
16.	S e c a n g	2	56	391	-	-	-
17.	Krincing	-	-	-	-	-	-
18.	Donorejo	-	-	-	-	-	-
19.	Karangkajen	-	-	-	-	-	-
20.	Purwosari	-	-	-	-	-	-
	Jumlah	3	70	511	1	22	130

BANYAKNYA SARANA SOSIAL BUDAYA  
DALAM WILAYAH KECAMATAN SECANG  
TAHUN 1996.

TABEL : IV.3.

No.	Nama Desa	Banyaknya Sarana Sosial Budaya								
		MI	Gu ru	Murid	MTs	Gu ru	Murid	MA	Gu ru	Murid
1	2	3	4	5	6	7	8	9	10	11
1.	Pancuranmas	1	10	80	4	13	102	-	-	-
2.	Jambewangi	1	6	72	-	-	-	-	-	-
3.	Candiretno	1	7	102	-	-	-	-	-	-
4.	Pirikan	1	10	122	-	-	-	-	-	-
5.	Girikulon	1	4	70	-	-	-	-	-	-
6.	Donomulyo	1	7	70	-	-	-	-	-	-
7.	Sidomulyo	1	8	136	-	-	-	-	-	-
8.	P u c a n g	1	7	78	4	13	145	-	-	-
9.	Candisari	2	12	216	-	-	-	-	-	-
10.	Madusari	1	6	74	1	16	67	-	-	-
11.	Payaman	2	15	182	4	17	124	4	47	106
12.	Kalijoso	1	5	22	-	-	-	-	-	-
13.	Ngadirojo	2	12	112	4	8	22	-	-	-
14.	Madiocondro	1	6	198	-	-	-	-	-	-
15.	Ngabean	2	14	110	-	-	-	-	-	-
16.	S e c a n g	2	17	290	4	22	169	-	-	-
17.	Krincing	2	10	224	-	-	-	-	-	-
18.	Donorejo	1	6	121	1	7	141	-	-	-
19.	Karangkajen	1	5	84	-	-	-	-	-	-
20.	Purvosari	-	-	-	-	-	-	-	-	-
	Jumlah	26	167	2363	7	98	770	1	17	106

BANYAKNYA PENDUDUK MENURUT PENDIDIKAN  
BAGI UMUR 5 TAHUN KEATAS DALAM WILAYAH  
KECAMATAN SEGANG PADA TAHUN 1996

TABEL : IV.4.

No	Nama Desa	Tamat	Tamat	Tamat	Tamat	Tidak	Belum	Tidak	Jumlah
		Akade- mi/PT	SLTA	SLTP	SD	Tamat SD	Tamat SD	Seko- lah	
1	2	3	4	5	6	7	8	9	10
1.	Pancouranmas	14	351	613	1085	470	420	59	3012
2.	Jambewangi	48	197	1020	1374	216	359	-	3214
3.	Gandiretno	25	153	202	2079	410	724	136	3752
4.	Pirikan	15	179	630	985	21	445	31	2259
5.	Girikulon	7	62	96	680	332	190	249	1216
6.	Donomulyo	5	53	191	765	290	172	92	1212
7.	Sidomulyo	9	80	311	1590	50	436	363	2839
8.	P u o a n g	47	116	277	1249	160	229	227	2305
9.	Candisari	3	107	367	985	374	330	346	2512
10.	Madusari	27	310	342	1389	356	401	392	3217
11.	Payaman	93	340	927	1528	821	895	26	4030
12.	Kali joso	25	160	216	737	418	454	362	2372
13.	Ngadirojo	27	483	457	1099	317	38	679	3100
14.	Madiocandro	11	502	608	1120	869	951	10	4071
15.	Ngabean	18	301	535	985	341	244	206	2630
16.	S e o a n g	103	1313	1036	1837	121	659	801	5870
17.	Krincing	19	144	440	1252	760	910	472	3997
18.	Donorejo	5	88	151	589	217	244	215	1509
19.	Karangkajen	4	59	36	736	204	222	-	1261
20.	Purwosari	6	21	328	637	296	192	111	1591
	Jumlah	511	5019	8783	12207	6425	8515	4769	56723

BANYAKNYA SARANA KESEHATAN DALAM WI  
LAYAH KECAMATAN SECANG TAHUN 1996.

TABEL : IV.5.

No.	Nama Desa	Banyaknya							
		Rumah Sakit	Tempat Tidur	Rumah Bersa- lin	Tempat Tidur	Puskes mas	Tempat Tidur	BKATA	
1	2	3	4	5	6	7	8	9	
1.	Pancuramas	-	-	-	-	-	-	-	-
2.	Jambewangi	-	-	-	-	-	-	-	-
3.	Candiretno	-	-	-	-	-	-	-	-
4.	Pirikan	-	-	-	-	1	-	-	-
5.	Girikulon	-	-	-	-	-	-	-	-
6.	Donomulyo	-	-	-	-	-	-	-	-
7.	Sidomulyo	-	-	-	-	-	-	-	-
8.	P u o a n g	-	-	-	-	1	-	-	-
9.	Candisari	-	-	-	-	-	-	-	-
10.	Madusari	-	-	-	-	-	-	-	-
11.	Payaman	-	-	-	-	-	-	-	-
12.	Kalijoso	-	-	-	-	-	-	-	-
13.	Ngadirojo	-	-	-	-	-	-	-	-
14.	Madiocondro	-	-	-	-	-	-	-	-
15.	Ngabean	-	-	-	-	-	-	-	-
16.	S e o a n g	-	-	-	-	1	-	-	-
17.	Krincing	-	-	-	-	-	-	-	-
18.	Donorejo	-	-	-	-	-	-	-	-
19.	Karangkajen	-	-	-	-	1	-	-	-
20.	Purwosari	-	-	-	-	-	-	-	-
	Jumlah	-	-	-	-	4	-	-	-



BANYAKNYA SARANA KESEHATAN DALAM WI  
LAYAH KEGAMATAN SECANG TAHUN 1996.

TABEL : IV.6.

No.	Nama Desa	Banyaknya						
		Pos Ke- sehatan	Polikli- nik	Dokter	Pera- wat	Bidan	Dukun Bayi	Jamban
1	2	3	4	5	6	7	8	9
1.	Pancuranmas	-	-	-	2	2	3	422
2.	Jambewangi	-	-	-	-	2	1	200
3.	Candiretno	-	-	-	-	4	-	95
4.	Pirikan	-	-	-	-	1	4	21
5.	Girikulon	-	-	-	1	2	-	45
6.	Donomulyo	-	-	-	-	1	2	17
7.	Sidomulyo	-	-	-	3	1	4	97
8.	P u c a n g	-	-	2	3	2	2	182
9.	Candisari	-	-	-	-	-	-	-
10.	Madusari	-	-	-	-	-	6	4
11.	Payaman	-	-	2	1	-	3	-
12.	Kalijoso	-	-	-	-	2	2	100
13.	Ngadirojo	1	-	-	-	-	2	41
14.	Madiocondro	-	-	1	-	1	8	-
15.	Ngabean	-	-	-	-	-	2	305
16.	S e c a n g	-	-	2	5	2	5	653
17.	Krinoing	-	-	-	7	1	5	26
18.	Donorejo	-	-	-	1	-	1	28
19.	Karangkajen	-	-	-	1	-	3	13
20.	Purwosari	-	-	-	-	1	4	-
	Jumlah	-	-	7	24	22	57	2246

BANYAKNYA PENDERITA PENYAKIT YANG  
BEROBAT DI PUSKESMAS I DALAM WILAYAH  
KECAMATAN SECANG TAHUN 1996.

TABEL I. IV. 7.

Bulan	Banyaknya penderita		
	Laki-laki	Perempuan	Jumlah
1	2	3	4
Januari	1092	1273	2365
Februari	797	968	1765
Maret	1138	1426	2564
April	1037	1334	2371
Mei	1136	1229	2365
Juni	953	1084	2037
Juli	1119	1316	2435
Agustus	1125	1235	2360
September	954	1177	2131
Oktober	1064	1216	2280
November	1172	1306	2478
Desember	1294	1444	2738
Jumlah	12881	15008	27889

Sumber data Puskesmas I Secang.

BANYAKNYA PENDERITA PENYAKIT YANG  
BEROBAT DI PUSKESMAS II DALAM WI  
YAH KECAMATAN SECANG TAHUN 1996.

TABEL : IV.8.

B u l a n	Banyaknya penderita penyakit		
	Laki-Laki	Perempuan	Jumlah
1	2	3	4
Januari	500	927	1427
Februari	455	555	1010
M a r e t	375	874	1249
A p r i l	346	805	1151
M e i	307	715	1022
J u n i	505	617	1122
J u l i	390	910	1300
Agustus	390	909	1299
September	360	837	1197
Oktober	771	868	1579
Nofember	389	905	1294
Dessemer	458	1067	1525
Jumlah	5186	10087	15175

Sumber data Puskesmas II Secang.

BANYAKNYA PRAMUKA, GUDEP, PEMBINA DALAM  
WILAYAH KECAMATAN SECANG TAHUN 1996.

TABEL : IV.9.

No.	Nama Desa	Banyaknya											
		Gudep	Pembina		Siaga		Penggalang		Penegak		Pandega		
			Pa	Pi	Pa	Pi	Pa	Pi	Pa	Pi	Pa	Pi	
1	2	3	4	5	6	7	8	9	10	11	12	13	
1.	Pancuranmas	3	8	16	81	59	34	49	89	39	-	-	-
2.	Jambewangi	3	7	16	77	61	25	37	-	-	-	-	-
3.	Candiretno	1	4	6	68	38	23	18	-	-	-	-	-
4.	Pirikan	2	7	17	64	70	28	29	500	135	-	-	-
5.	Girikulon	1	2	7	66	57	22	26	-	-	-	-	-
6.	Donomulyo	1	3	7	68	66	28	36	-	-	-	-	-
7.	Sidomulyo	2	5	8	103	82	46	27	-	-	-	-	-
8.	P u o a n g	2	6	13	175	159	74	59	-	-	-	-	-
9.	Candisari	1	4	6	58	58	30	32	-	-	-	-	-
10.	Madusari	2	3	3	45	58	21	16	-	-	-	-	-
11.	Payaman	5	14	39	159	178	84	75	108	41	85	45	-
12.	Kalijoso	2	8	9	104	79	45	52	-	-	-	-	-
13.	Ngadirojo	1	4	6	60	55	16	29	-	-	-	-	-
14.	Madiocondro	2	17	30	108	89	58	41	126	62	80	40	-
15.	Ngabean	2	4	12	45	52	38	33	-	-	-	-	-
16.	S e o a n g	4	18	34	107	96	41	37	122	74	-	-	-
17.	Krinoing	2	10	20	143	110	70	49	400	192	-	-	-
18.	Donorejo	1	3	-	42	34	15	15	-	-	-	-	-
19.	Karangkajen	1	7	1	48	28	10	19	-	-	-	-	-
20.	Purwosari	2	6	1	41	26	8	16	-	-	-	-	-
	Jumlah	40	140	251	1665	1454	716	695	1345	543	165	85	-

BANYAKNYA SARANA IBADAT DALAM WI  
LAYAH KECAMATAN SECANG THN. 1996

TABEL : IV.10.

No.	Nama Desa	Banyaknya			
		Masjid	Gereja	Kuil	Mushola/ Surau
1	2	3	4	5	6
1.	Pancuranmas	7	-	-	7
2.	Jambewangi	8	-	-	8
3.	Candiretno	9	-	-	16
4.	Pirikan	10	-	-	7
5.	Girikulon	5	-	-	5
6.	Donomulyo	5	-	-	3
7.	Sidomulyo	7	-	-	11
8.	P u c a n g	2	-	-	15
9.	Candisari	9	-	-	10
10.	Madusari	6	-	-	16
11.	Payaman	8	-	-	20
12.	Kalijoso	7	-	-	11
13.	Ngadirojo	6	-	-	16
14.	Madiocondro	10	-	-	10
15.	Ngatean	8	-	-	8
16.	S e c a n g	6	2	-	20
17.	Krinoing	8	-	-	26
18.	Donorejo	2	-	-	11
19.	Karangkajen	6	-	-	3
20.	Purvosari	5	-	-	4
	Jumlah	134	2	-	227

BANYAKNYA PEMELUK AGAMA DALAM WILAYAH KECAMATAN SEGANG TAHUN 1996.

TABEL : IV.11.

No.	Nama Desa	Islan	Kristen Katolik	Kristen Protes tan	Budha	Hindu	Jumlah
1	2	3	4	5	6	7	8
1.	Pancuranmas	3111	43	18	-	-	3172
2.	Jambewangi	4769	139	4	4	4	4920
3.	Candiretno	3920	-	-	-	-	3920
4.	Pirikan	2870	-	-	-	-	2870
5.	Girikulca	1485	-	-	-	-	1485
6.	Donomulyo	1482	-	-	-	-	1482
7.	Sidomulyo	3045	-	-	-	-	3045
8.	P u c a n g	2487	-	5	-	-	2492
9.	Candisari	3076	-	-	-	-	3076
10.	Madusari	3434	29	13	-	3	3479
11.	Payaman	5603	17	6	-	-	5626
12.	Kalijoso	2427	-	-	-	-	2427
13.	Ngadirojo	3188	8	12	-	-	3208
14.	Madiocandro	4138	-	87	1	-	4226
15.	Ngabean	2432	-	-	-	-	2432
16.	S e o a n g	5603	134	71	-	-	5808
17.	Krincing	4661	1	3	-	-	4665
18.	Donorejo	1885	-	-	-	-	1885
19.	Karangkajan	1490	-	-	-	-	1490
20.	Purwosari	1599	-	-	-	-	1599
	Jumlah	62718	371	219	5	7	63320

BANYAKNYA ASEPTOR K.B DALAM WI  
LAYAH KECAMATAN SECANG THN 1996

TABEL : IV.12.

No.	Nama Desa	Banyaknya Aseptor							Jumlah	
		Pil	IUD	Kondom	MOP	MOW	Implan	Suntik		
1	2	3	4	5	6	7	8	9	10	
1.	Pancuranmas	109	108	4	1	1	36	23	294	575
2.	Jambewangi	214	193	56	1	6	63	16	280	828
3.	Candiretno	89	220	38	1	-	17	24	139	527
4.	Pirikan	99	149	4	1	1	36	31	89	409
5.	Girikulon	42	81	1	1	-	4	29	77	234
6.	Donomulyo	95	69	6	1	-	2	23	24	219
7.	Sidomulyo	160	140	2	1	-	13	26	48	389
8.	P u o a n g	73	57	21	1	1	14	12	129	307
9.	Candisari	95	91	-	1	2	22	35	119	364
10.	Madusari	113	141	15	1	5	33	22	179	508
11.	Payaman	106	149	57	1	2	46	27	228	615
12.	Kalijoso	89	113	1	1	-	19	3	115	340
13.	Ngadirojo	97	103	7	1	-	28	42	100	377
14.	Madlocondro	75	203	11	1	-	5	32	210	582
15.	Ngabean	86	86	3	1	-	7	43	104	329
16.	S e o a n g	152	269	33	1	5	47	17	207	730
17.	Krincing	199	133	20	1	2	14	84	200	652
18.	Donorejo	25	89	3	1	-	3	75	58	253
19.	Karangtajan	24	70	-	1	-	3	19	61	177
20.	Purwosari	15	197	-	1	-	3	34	36	285
	Jumlah	12037	12664	1282	125	146	11618	12637	8724	

PENCAPAIAN BARU PESERTA K.B. DALAM  
WILAYAH KECAMATAN SECAENG TAHUN 1996.

TABEL : IV.13.

No.	Nama Desa	Banyaknya Peserta						Jumlah
		Pil	IUD	Kondom	MOP/MOW	Inplan	Suntik	
1	2	3	4	5	6	7	8	9
1.	Pancuramas	2	4	-	3	8	7	24
2.	Jambewangi	10	16	1	1	-	19	47
3.	Candiretno	6	11	-	-	17	17	51
4.	Pirikan	2	1	-	-	8	10	21
5.	Girikulon	6	4	-	3	2	12	34
6.	Donomulyo	2	2	-	-	1	5	10
7.	Sidomulyo	8	7	2	-	14	9	40
8.	P u o a n g	3	2	3	-	5	10	23
9.	Candisari	9	10	1	-	13	20	53
10.	Madusari	4	16	-	1	1	22	44
11.	Payaman	7	9	-	-	7	21	44
12.	Kalijoso	4	5	-	-	-	14	23
13.	Ngadirojo	5	1	-	1	13	8	28
14.	Madiocandro	1	10	2	-	11	23	37
15.	Ngabean	2	-	-	-	4	19	25
16.	S e o a n g	2	3	-	-	5	20	30
17.	Krinoing	1	3	-	-	38	43	85
18.	Donorejo	1	2	-	-	21	6	30
19.	Karangrajen	-	3	-	-	10	17	30
20.	Purwosari	3	5	-	-	15	5	28
	Jumlah	78	114	9	9	193	307	710

Sumber data BKKB Kec.Seoang.



BANYAKNYA PENDUDUK YANG MENYERTIPIKATKAN  
TANAH DALAM WILAYAH KEC.SECANG TAHUN 1996

TABEL : IV.14.

No.	Bulan	Banyaknya		Jumlah
		Tanah Sawah	Tanah Kering	
1	2	3	4	5
1.	Januari	13	13	26
2.	Februari	2	7	9
3.	Maret	32	51	83
4.	April	2	20	22
5.	Mei	11	19	30
6.	Juni	8	31	39
7.	Juli	15	48	63
8.	Agustus	9	11	20
9.	September	8	5	13
10.	Oktober	10	9	19
11.	Nofember	4	17	21
12.	Desember	10	27	37
	Jumlah	124	258	382

Sumber data dari PPAT Kecamatan Secang.

BANYAKNYA RUMAH PENDUDUK DIPERINCI  
MENURUT KLASIFIKASI BANGUNAN DALAM  
WILAYAH KECAMATAN SECANG TAHUN 1996

TABEL : IV.15.

No.	Nama Desa	Banyaknya Bangunan				Jumlah
		Batu	1/2 Batu	Papan	Bambu	
1	2	3	4	5	6	7
1.	Pancuranmas	651	11	10	25	697
2.	Jambewangi	905	100	170		1175
3.	Candiretno	346	25	33	385	799
4.	Pirikan	436	-	-	166	602
5.	Girikulon	50	2	13	258	323
6.	Donomulyo	60	-	92	194	346
7.	Sidomulyo	195	223	160	116	694
8.	Pucang	198	14	78	249	539
9.	Candisari	95	-	151	262	508
10.	Madusari	549	24	108	-	681
11.	Payaman	426	99	57	461	1043
12.	Kalijoso	284	142	82	20	528
13.	Ngadirojo	596	33	11	28	668
14.	Madiocondro	1130	-	9	26	1165
15.	Ngabean	446	-	6	52	504
16.	Secang	764	80	183	123	1150
17.	Krincing	897	8	86	113	1104
18.	Donorejo	178	-	64	162	404
19.	Karangkajen	94	-	87	132	313
20.	Purwosari	103	-	101	160	
	Jumlah	8403	761	1501	2942	13607

BANYAKNYA SARANA PEREKONOMIAN  
DALAM WILAYAH KECAMATAN SECAENG  
TAHUN 1996.

TABEL : V.1.

No.	Nama Desa	Banyaknya								
		Pasar Umum	Pasar Ikan	Pasar Hewan	Toko Kios	BUUD KUD	Kopé rasi	Badan Kredit	Wa rung	Sim pan pinj
1	2	3	4	5	6	7	8	9		
1.	Pancuranmas	-	-	-	14	-	-	-		
2.	Janbewangi	-	-	-	18	-	-	-		
3.	Candiretno	-	-	-	24	1	-	-		
4.	Pirikan	-	-	-	4	-	-	-		
5.	Girikulon	1	-	-	10	-	-	-		
6.	Donomulyo	-	-	-	16	-	-	-		
7.	Sidomulyo	-	-	-	8	-	-	-		
8.	P u c a n g	1	-	-	82	-	-	2		
9.	Candisari	-	-	-	11	-	-	-		
10.	Kadusari	-	-	-	2	-	-	-		
11.	Payaman	1	-	-	93	-	-	-		
12.	Kalijoso	-	-	-	10	-	-	-		
13.	Ngadirojo	-	-	-	31	-	-	-		
14.	Madiocondro	-	-	-	10	-	-	-		
15.	Ngabean	-	-	-	18	-	-	-		
16.	S e c a n g	1	-	-	291	1	1	4		
17.	Krincing	-	-	-	29	-	-	-		
18.	Donorejo	-	-	-	37	-	-	-		
19.	Karangkajen	-	-	-	9	-	-	-		
20.	Purwasari	-	-	-	9	-	-	-		
	Jumlah	4	-	-	1726	2	-	6		

BANYAKNYA PERUSAHAAN USAHA DALAM  
WILAYAH KECAMATAN SECANG THN 1996

TABEL : V.2.

No.	Nama Desa	Banyaknya								
		Indus- tri Se- dang	Indus- tri kecil	Indus- tri Rumah Tang- ga	Hotel	Ru- mah ma- kan- kan	Per- da- ga- ng- an	Ang- kut- an	Lain- Lain	
1	2	3	4	5	6	7	8	9	10	
1.	Pancuranmas	-	2	5	-	-	-	13	-	
2.	Jambewangi	-	5	-	-	5	-	-	-	
3.	Candiretno	-	-	-	-	2	2	8	-	
4.	Pirikan	-	-	19	-	4	-	-	-	
5.	Girikulon	-	2	4	-	-	6	4	4	
6.	Donomulyo	-	-	82	-	-	-	-	-	
7.	Sidomulyo	-	-	119	-	-	-	-	-	
8.	P u c a n g	3	9	133	-	15	17	9	-	
9.	Candisari	-	-	6	-	-	-	-	-	
10.	Madusari	-	-	60	-	3	-	15	-	
11.	Payaman	-	4	19	-	15	5	24	-	
12.	Kalijoso	-	2	70	-	-	2	19	-	
13.	Ngadirojo	-	-	-	-	4	-	-	-	
14.	Madiocondro	-	-	-	-	5	-	-	-	
15.	Ngabean	-	-	8	-	1	-	-	-	
16.	S e c a n g	1	9	213	4	37	76	35	5	
17.	Krincing	-	4	48	-	2	-	12	-	
18.	Donorejo	-	-	4	-	-	-	3	-	
19.	Karangkajen	-	-	2	-	-	-	-	-	
20.	Purwasari	-	-	23	-	-	-	-	-	
	Jumlah	4	37	871	1	90	118	145	9	

BANYAKNYA SARANA TELEKOMUNIKASI DAN TRANSPORTASI DALAM WILAYAH KEC. SECANG THN 1996

TABEL : V.3.

No.	Nama Desa	Banyaknya telekomunikasi & transportasi					
		Radio	T V	Sepeda	Sepeda motor	Mobil Dinas	Mobil Pribadi
1	2	3	4	5	6	7	8
1.	Pancuranmas	230	200	159	25	-	6
2.	Jambewangi	14	286	-	84	-	7
3.	Candiretno	149	124	217	58	-	-
4.	Pirikan	100	49	95	22	-	-
5.	Girikulon	52	35	49	29	1	5
6.	Donomulyo	64	48	52	34	-	-
7.	Sidomulyo	112	95	127	63	-	6
8.	P u c a n g	262	174	303	137	-	-
9.	Candisari	42	8	36	21	-	-
10.	Madusari	20	145	56	54	-	8
11.	Payaman	197	492	-	127	-	31
12.	Kali joso	136	167	-	59	-	1
13.	Ngadirojo	330	179	170	81	-	3
14.	Madiocandro	274	112	-	98	-	4
15.	Ngabean	136	98	68	35	-	3
16.	S e o a n g	395	508	448	172	9	27
17.	Krincing	54	46	40	66	-	6
18.	Donorejo	53	49	57	19	-	2
19.	Karangkajen	20	15	13	9	-	3
20.	Purwosari	21	45	23	28	-	1
	Jumlah	2651	2875	1932	1221	10	113

BANYAKNYA SARANA TELEKOMUNIKASIDAN TRANS  
PORTASI DALAM WILAYAH KEC. SECANG THN 1996

TABEL : V.4.

No.	Nama Desa	Banyaknya telekomunikasi & transportasi					
		Taksi	Colt	Truk	Bus	Dokar	Becak
1	2	3	4	5	6	7	8
1.	Pancuranmas	-	-	-	-	3	2
2.	Jambewangi	-	3	2	-	-	-
3.	Candiretno	-	-	-	-	6	8
4.	Pirikan	-	11	-	-	-	-
5.	Girikulon	-	3	5	-	-	-
6.	Donomulyo	-	-	-	-	-	-
7.	Sidomulyo	-	-	-	-	-	-
8.	P u o a n g	-	-	1	-	-	3
9.	Candisari	-	9	-	-	-	-
10.	Madusari	-	1	7	-	1	1
11.	Payaman	-	47	6	2	-	6
12.	Kalijoso	-	19	-	-	-	-
13.	Ngadirojo	-	-	-	-	-	-
14.	Madiocandro	-	1	-	-	-	-
15.	Ngabean	-	2	-	-	2	-
16.	S e o a n g	-	12	13	-	-	6
17.	Krincing	-	22	6	-	7	-
18.	Donorejo	-	2	2	-	-	-
19.	Karangkajen	-	7	-	-	-	-
20.	Purwosari	-	-	-	-	-	-
	Jumlah	-	140	42	2	13	21

BANYAKNYA SARANA REKREASI DALAM  
WILAYAH KECALATAN SECANG TIIN 1996

TABEL : V.5.

No.	Nama Desa	Banyaknya							
		Bicskup	Wa yang rang	Ke to prekiwara	San di wara	Init Orga nisasi kesel nian	Tempat Rekre asi lar	Tempat Rekre asi se jarah	
1	2	3	4	5	6	7	8	9	
1.	Pancuranmas	-	-	-	-	7	-	-	
2.	Jambewangi	-	-	-	-	-	-	-	
3.	Candiretno	-	-	-	-	2	-	4	
4.	Pirikan	-	-	-	-	2	-	-	
5.	Girikulon	-	-	-	-	1	-	-	
6.	Donomulyo	-	-	-	-	3	-	-	
7.	Sidomulyo	-	-	-	-	4	-	-	
8.	P u c a n g	-	-	-	-	4	-	-	
9.	Candisari	-	-	-	-	2	-	-	
10.	Madusari	-	-	-	-	1	-	-	
11.	Payaman	-	-	-	-	-	4	-	
12.	Kalijoso	-	-	-	-	1	-	-	
13.	Ngadirojo	-	-	-	-	5	-	-	
14.	Madiocondro	-	-	-	-	-	-	-	
15.	Ngabean	-	-	-	-	6	-	-	
16.	S e c a n g	-	-	-	-	11	-	-	
17.	Krincing	-	-	-	-	1	-	-	
18.	Donorejo	-	-	-	-	-	-	-	
19.	Karangkajen	-	-	-	-	1	-	-	
20.	Purvosari	-	-	-	-	3	-	-	
	Jumlah	-	-	-	-	54	1	1	

BANYAKNYA PRASARANA PENGAIRAN DALAM  
WILAYAH KEGAMATAN SOCAANG THN 1996.

TABEL : V.6.

No.	Nama Desa	Bandungan			Dam	Kincir air	Pompa air (mesin)	Air ter jun
		! Baik !	! Rusak !	! Rusak ! ! dapat ! ! sama ! ! dipaka ! ! !				
1	2	3	4	5	6	7	8	9
1.	! Pancuranmas	! - !	! - !	! - !	! 6 !	! - !	! - !	! - !
2.	! Jambewangi	! - !	! - !	! - !	! - !	! - !	! - !	! - !
3.	! Candiretno	! - !	! - !	! - !	! 1 !	! - !	! - !	! - !
4.	! Pirikan	! - !	! - !	! - !	! 1 !	! - !	! - !	! - !
5.	! Girikulon	! 1 !	! - !	! - !	! 1 !	! - !	! - !	! - !
6.	! Donomulyo	! 8 !	! - !	! - !	! 1 !	! 1 !	! 1 !	! - !
7.	! Sidomulyo	! 6 !	! - !	! - !	! 2 !	! - !	! - !	! - !
8.	! P u c a n g	! - !	! - !	! - !	! 2 !	! - !	! - !	! - !
9.	! Candisari	! 3 !	! - !	! - !	! - !	! - !	! - !	! - !
10.	! Madusari	! - !	! - !	! - !	! - !	! - !	! - !	! - !
12.	! Kalijoso	! - !	! - !	! - !	! - !	! - !	! - !	! - !
13.	! Ngadirojo	! - !	! - !	! - !	! - !	! - !	! - !	! - !
14.	! Madiocandro	! - !	! - !	! - !	! - !	! - !	! - !	! - !
15.	! Ngabean	! - !	! - !	! - !	! - !	! - !	! - !	! - !
16.	! S o c a n g	! - !	! - !	! - !	! 1 !	! - !	! - !	! - !
17.	! Krincing	! - !	! - !	! - !	! - !	! - !	! - !	! - !
18.	! Donorejo	! 4 !	! - !	! - !	! - !	! - !	! - !	! - !
19.	! Karangkajen	! - !	! - !	! - !	! - !	! - !	! - !	! - !
20.	! Purwosari	! - !	! - !	! - !	! - !	! - !	! - !	! - !
	! Jumlah	! 23 !	! - !	! - !	! 15 !	! 1 !	! 1 !	! - !



PANJANG JALAN DAN JEMBATAN DALAM WI  
LAYAH KECAMATAN SECANG TAHUN 1996.

TABEL : V.7.

No.	Nama Desa	Panjang jalan ( Km )								Jemba tan							
		Kelas II	Kelas III	Kelas III A	Kelas IV	Kelas V	Jalan Desa aspal	Jalan Desa bukan aspal									
		1	2	3	4	5	6	7	8		9	10					
1.	Pancouranmas	1	-	1	-	1,6	1	-	1	-	1	6	1	-			
2.	Jambewangi	1	-	1	-	1	-	1	-	1	-	1	6	1			
3.	Candiretno	1	-	1	-	1,8	1	-	1	-	1	5	1				
4.	Pirikan	1	-	1	-	1,5	1	-	1	-	1	3	1	2			
5.	Girikulon	1	-	1	-	2,5	1	-	1	-	1	4	1	-			
6.	Dncomlyo	1	-	1	-	1	-	1	-	1	-	1,0	1	4	1	2	
7.	Sidomulyo	1	-	1	-	1	-	1	-	1	-	1	6	1	7		
8.	P u o a n g	1	-	1	-	3,0	1	-	1	-	1	2	1	5			
9.	Candisari	1	-	1	-	1,0	1	-	1	-	1	5,0	1	5	1	-	
10.	Madusari	1	0,8	1	-	1	-	1	-	1	-	1	5	1	-		
11.	Payaman	1	2,0	1	-	1,5	1	-	1	-	1	3,0	1	7,5	1	3	
12.	Kalijoso	1	-	1	-	2,15	1	-	1	-	1	2,5	1	2	1	2	
13.	Ngadirojo	1	-	1	-	1	-	1	-	1	-	0,7	1	6	1	-	
14.	Madicoondro	1	0,5	1	-	1	-	1	-	1	3,0	1	6	1	7		
15.	Ngebean	1	-	1	2,0	1	-	1	-	1	-	1	5	1	-		
16.	S e o a n g	1	2,0	1	1,0	1	1,0	1	-	1	-	1	1,0	1	6	1	5
17.	Krinoing	1	2,0	1	-	1,5	1	-	1	-	1	5	1	1			
18.	Donorejo	1	-	1	-	1	-	1	-	1	-	1	3	1	-		
19.	Karangtajan	1	-	1	-	1	-	1	-	1	-	4,0	1	1	1	-	
20.	Purwasari	1	-	1	-	1	-	1	-	1	-	1	4	1	-		
		1		1		1		1		1		1		1			
	Jumlah	1	7,3	1	3,0	1	17,55	1	-	1	3,0	1	12,3	1	90,5	1	34

LJAS TANAMAN PADI DAN PRODUKSI DALAM  
WILAYAH KECAMATAN SEGANG-TAHEN 1996.

TABEL : VI.1.

No.	Nama Desa	Luas Tanam ( Ha )	Luas Panen ( Ha )	Rata-rata Produksi ( Kg )	Jumlah Pro dukai ( Kg )
1	2	3	4	5	6
1.	Pancuramas	250	250	48,1	12025
2.	Jambewangi	170	155	51	7905
3.	Candiretno	280	260	43	11180
4.	Pirikan	280	270	53,2	14364
5.	Girikulca	105	95	48,1	4569,5
6.	Donomulyo	141	120	49	5880
7.	Sidomulyo	245	210	49,7	10437
8.	P u o a n g	215	175	53	9275
9.	Candisari	165	150	50,3	7545
10.	Madusari	270	245	55	13475
11.	Payaman	290	271	55	14905
12.	Kalijoso	240	220	54	11880
13.	Ngadirojo	295	269	49	13181
14.	Madiocandro	270	225	44,3	9967,5
15.	Ngabean	195	165	55	9075
16.	S e o a n g	305	275	53	14575
17.	Krinoing	270	252	52	13104
18.	Donorejo	141	120	47	5640
19.	Karangkajen	193	170	45,8	7786
20.	Purwosari	201	170	47,1	8007
	Jumlah	4430	3973	50,13	199166,49

LUAS TANAMAN JAGUNG DAN PRODUKSI DALAM  
WILAYAH KECAMATAN SECANG TAHUN 1996.

TABEL : VI. 2.

No.	Nama Desa	Luas Tana men ( Ha )	Luas Panen ( Ha )	Bata-rata Produksi ( Kw )	Jumlah Pro duksi ( Kw )
1	2	3	4	5	6
1.	Pancouramas	-	-	-	-
2.	Jambewangi	-	-	-	-
3.	Candiretno	-	-	-	-
4.	Pirikan	-	-	-	-
5.	Girikulon	20	20	40	800
6.	Donomulyo	-	-	-	-
7.	Sidomulyo	35	35	40	1400
8.	P u o a n g	-	-	-	-
9.	Gandisari	-	-	-	-
10.	Madusari	-	-	-	-
11.	Payaman	-	-	-	-
12.	Kalijoso	-	-	-	-
13.	Ngadirojo	-	-	-	-
14.	Nadiocandro	-	-	-	-
15.	Ngabean	55	55	40	2200
16.	S e e a n g	-	-	-	-
17.	Krinoing	20	20	43	860
18.	Donorejo	-	-	-	-
19.	Karangkajen	45	45	46	2070
20.	Purwosari	80	80	40	3200
	Jumlah	225	225	41,5	10582,5

LUAS TANAMAN KETELA POHON DAN PRODUKSI  
DALAM WILAYAH KECAMATAN SECANG THN 1996

TABEL : VI.3.

No.	Nama Desa	Luas Tana man ( Ha )	Luas Panen ( Ha )	Rata-rata Produksi ( Kw )	Jumlah Pro duksi ( Kw )
1	2	3	4	5	6
1.	Pancuranmas	-	-	-	-
2.	Jambewangi	-	-	-	-
3.	Candiretno	-	-	-	-
4.	Pirikan	3	3	250	750
5.	Girikulon	7	7	225	1575
6.	Donomulyo	5	5	200	1000
7.	Sidomulyo	10	10	225	2250
8.	P u o a n g	-	-	-	-
9.	Candisari	1	1	250	250
10.	Madusari	-	-	-	-
11.	Payaman	-	-	-	-
12.	Kalijoso	-	-	-	-
13.	Ngadirojo	1	1	250	250
14.	Madicoondro	2	2	275	550
15.	Ngabean	5	5	255	1275
16.	S e o a n g	3	3	275	825
17.	Krincing	5	5	275	1375
18.	Donorejo	-	-	-	-
19.	Karangkajen	1	1	250	250
20.	Purwosari	10	10	225	2250
	Jumlah	54	54	246,25	12600

LUAS TANAMAN KETELA RAMBAT DAN PRODUKSI  
DALAM WILAYAH KECAMATAN SEGANG THN 1996

TABEL : VI.4.

No.	Nama Desa	Luas Tana- man ( Ha )	Luas Panen ( Ha )	Rata-rata Produksi ( Kw )	Jumlah Pro- duksi ( Kw )
1	2	3	4	5	6
1.	Pancuramas	-	-	-	-
2.	Jambawang	-	-	-	-
3.	Candiretno	2	2	200	200
4.	Pirikan	2	2	200	200
5.	Girikulon	2	2	175	350
6.	Donomulyo	1	1	175	175
7.	Sidomulyo	3	3	200	600
8.	P u o a n g	-	-	-	-
9.	Candisari	-	-	-	-
10.	Madusari	-	-	-	-
11.	Payaman	-	-	-	-
12.	Kalijoso	-	-	-	-
13.	Ngadirojo	2	2	225	450
14.	Madiocondro	3	3	225	675
15.	Ngabean	5	5	200	1000
16.	S e o a n g	2	2	250	500
17.	Krincing	-	-	-	-
18.	Donorejo	5	5	200	1000
19.	Karangkajen	5	5	225	1125
20.	Purvosari	2	2	200	400
	Jumlah	34	34	208	7072

LUAS TANAMAN KAGANG TANAH DAN PRODUKSI  
DALAM WILAYAH KECAMATAN SEGANG TEN 1996

TABEL : VI.5.

No.	Nama Desa	Luas Tana man ( Ha )	Luas Panan ( Ha )	Rata-rata Produksi ( Kw )	Jumlah Pro duksi ( Kw )
1	2	3	4	5	6
1.	Pancuramas	-	-	-	-
2.	Jambewangi	-	-	-	-
3.	Candiretno	3	3	22,5	67,5
4.	Pirikan	5	5	22,5	112,5
5.	Girikulon	10	10	20	200
6.	Donomulyo	15	15	20	300
7.	Sidomulyo	10	10	22,5	225
8.	P u o a n g	-	-	-	-
9.	Candisari	-	-	-	-
10.	Madusari	-	-	-	-
11.	Payaman	-	-	-	-
12.	Kali.joso	-	-	-	-
13.	Ngadirojo	5	5	25	125
14.	Madiocandio	5	5	25	125
15.	Ngabean	5	5	22,5	112,5
16.	S e o a n g	3	3	22,5	67,5
17.	Krinoing	-	-	-	-
18.	Donorejo	2	2	20	40
19.	Karangkajen	40	40	20	800
20.	Puriwosari	25	25	20	500
	Jumlah	128	128	21,9	2800

LUAS TAHAMAN SAYURAN DAN PRODUKSI DALAM  
WILAYAH KECAMATAN BECANG TAHUN 1996.

TABEL : VI.6.

No.	Nama Desa	Luas Tana man ( Ha )	Luas Panen ( Ha )	Rata-rata Produksi ( Kg )	Jumlah Pro duksi ( Kg )
1	2	3	4	5	6
1.	Pancuramas	1	1	35	35
2.	Jambewangi	-	-	-	-
3.	Candiretno	2	2	40	80
4.	Pirikan	5	5	45	225
5.	Girikulon	5	5	30	150
6.	Donomulyo	2	2	30	60
7.	Sidomulyo	-	-	-	-
8.	P u o a n g	-	-	-	-
9.	Candisari	0,5	0,5	35	17,5
10.	Madusari	-	-	-	-
11.	Payaman	-	-	-	-
12.	Kalijoso	-	-	-	-
13.	Ngadirojo	5	5	35	175
14.	Madicoondro	20	20	40	800
15.	Ngabean	10	10	45	450
16.	S e e a n g	-	-	-	-
17.	Krincing	2	2	45	90
18.	Donorejo	-	-	-	-
19.	Karangajen	1	1	35	35
20.	Purwosari	-	-	-	-
	Jumlah	53,5	53,5	41,8	2117,5

BANYAKNYA TANAMAN PERDAGANGAN RAKYAT  
DALAM WILAYAH KECAMATAN SECANG TEN 1996

TABEL : VI.7.

No.	Nama Desa	Banyaknya tanaman (Pohon)					
		Gongkeh	Pala	Temba kau	Kelapa	Kopi	Coklat
1	2	3	4	5	6	7	8
1.	Pencuranmas	-	-	-	1600	-	-
2.	Jemberangi	-	-	-	1420	-	-
3.	Candiretno	-	-	-	2557	482	-
4.	Pirikan	-	-	-	1800	1800	-
5.	Girikulca	-	-	-	1600	-	-
6.	Donomulyo	1507	-	-	2100	1910	-
7.	Sidomulyo	76	-	-	2610	1100	-
8.	P u o a n g	210	-	-	3149	2450	-
9.	Candisari	-	-	-	1764	1000	-
10.	Madusari	75	-	-	1390	1525	-
11.	Payaman	-	-	-	696	1171	-
12.	Kalijoso	-	-	-	2500	-	-
13.	Ngadirojo	-	-	-	5114	4566	-
14.	Madiocandro	1021	-	-	5836	1107	-
15.	Ngabean	45	-	-	2237	706	-
16.	S e c a n g	269	-	-	5163	1140	-
17.	Krincing	-	-	-	1186	276	-
18.	Donorejo	443	-	-	835	-	-
19.	Karangkajen	-	-	-	4421	-	-
20.	Purwosari	-	-	-	647	1658	-
	Jumlah	3556	-	-	48625	19837	-



BANYAKNYA TERNAK BESAR DALAM WI  
LAYAH KECAMATAN SECANG THN 1996

TABEL : VI. 8.

No.	Nama Desa	Banyaknya ternak besar							
		Sapi Perah	Sapi Bibik	Kerbau	Kuda	Kambing / Domba	Babi		
1	2	3	4	5	6	7	8		
1.	Pancuramas	-	1	35	5	20	-		
2.	Jambewangi	2	3	58	-	79	-		
3.	Candiretno	-	17	164	6	220	-		
4.	Pirikan	-	43	200	-	441	-		
5.	Girikulon	-	35	32	1	320	-		
6.	Donomulyo	1	62	176	2	-	-		
7.	Sidomulyo	-	49	45	-	779	-		
8.	Pucang	-	5	14	-	80	-		
9.	Candisari	-	4	114	-	724	-		
10.	Madusari	-	4	89	3	104	-		
11.	Payaman	-	-	64	1	70	-		
12.	Kalijoso	-	3	164	-	120	-		
13.	Ngadirojo	-	11	130	-	433	-		
14.	Madiocandro	13	69	57	-	-	-		
15.	Ngabean	-	7	48	2	169	-		
16.	Secang	4	8	58	8	434	-		
17.	Krincing	-	9	17	10	491	-		
18.	Donorejo	4	8	6	-	779	-		
19.	Karangajen	-	27	17	-	76	-		
20.	Purwosari	-	106	23	-	539	-		
	Jumlah	24	471	1511	38	5878	-		

BANYAKNYA TERNAK UNGGAS DALAM WI  
LAYAH-KEGAMATAN SECANG THN 1996

TABEL : VI.9.

No.	Nama Desa	Banyaknya ternak unggas			
		Ayam kampung	Ayam Ras	Itik	Itik Mamila
1	2	3	4	5	6
1.	Pancuramas	295	-	50	-
2.	Jambewangi	2766	17000	250	25
3.	Gandiretno	4000	6000	1050	-
4.	Pirikan	2450	-	1800	-
5.	Girikulon	305	20000	88	125
6.	Donomulyo	865	526	145	-
7.	Sidomulyo	2147	-	2012	397
8.	P u s a n g	7420	2600	520	798
9.	Gandisari	9275	-	540	340
10.	Madusari	1075	725	1050	165
11.	Payaman	3064	2687	197	99
12.	Kalijoso	4800	2000	1000	96
13.	Ngadirojo	1698	481	1118	178
14.	Madiocandro	2676	2189	157	223
15.	Ngabean	2443	1025	248	-
16.	S e c a n g	7495	12887	1297	331
17.	Krincing	2519	15000	288	200
18.	Donorejo	2349	100	281	294
19.	Karangkajen	261	-	68	317
20.	Purwosari	1207	-	174	61
	Jumlah	59110	81032	12333	3649

NAMA-NAMA PERSONIL POLSEK DALAM  
WILAYAH KEC. SECANG TAHUN 1996.

TABEL : VII.1.

No.	Nama Personil	Jabatan
1	2	3
1.	Hgado Sugondo	Kopolsek
2.	R u b a n i	Wakapolsek
3.	Suprayitno	Anggota
4.	Suwanto	Anggota
5.	Sutariyono	Anggota.
6.	Hasri Saptono	Anggota
7.	Sarwo Teguh	Anggota
8.	Edy Suriyanto	Anggota
9.	S a h e r u	Anggota
10.	Yunus Hidayat	Anggota.
11.	Samsudi	Anggota
12.	Dariyanto	Anggota
13.	Marjiyono	Anggota

NAMA-NAMA PERSONIL KORAMIL 05/0705 DALAM  
WILAYAH KECAMATAN SECANG PADA TAHUN 1996.

TABEL : VII.2.

No.	Nama Personil	Jabatan
1	2	3
1.	DJK. Bangun	Komandan
2.	Sunardi	Wk.Komandan
3.	Widodo	Anggota
4.	Mudji Rachmad	Anggota
5.	Suranto	Anggota
6.	Badrun	Anggota
7.	Muchtar	Anggota
8.	Sunidi	Anggota
9.	Aris	Anggota
10.	Sukardi	Anggota
11.	Slamet	Anggota

NAMA-NAMA PERSONIL PEMERINTAH KECAMATAN  
DALAM WILAYAH KECAMATAN SECANG TEN 1996

TABEL : VII.3.

No.	Nama Personil	Jabatan
1	2	3
1.	Y a s i e n	C a m a t
2.	Sunarjo B.A.	Sek. Wil. Cam
3.	Drs. Wahyu Haryoko	Mantri Polisi P.P.
4.	Muchdori	Kaur. Pemerintahan
5.	Samsul Hadi B.A.	Kaur. Pembangunan
6.	Dalimin	Kaur. Administrasi
7.	Drs. Edy Ristiyono	Kaur. Kesra
8.	Sariman	Staf
9.	Ramidi	Staf
10.	Suryantono	Staf
11.	Ichsmudin	Staf
12.	S a j u r i	Staf
13.	Titik Parwiyati	Staf
14.	Pujiyati	Staf
15.	Nurchadi	Staf
16.	Nugroho	Staf
17.	Wiyarno	Polisi P.P.
18.	Suyoso	Pesuruh

BANYAKNYA KEJADIAN KRIMINALITAS  
DALAM WILAYAH KECAMATAN SECANG  
TAHUN 1966.

TABEL : VII.4.

Bulan	Banyaknya kejadian kriminalitas								
	Pencurian/ Penodongan	Perampokan	Penjam-bretan	Penculikan	Pembunuhan	Pemeriksaan	Lain-lain	Lain-lain	
1	2	3	4	5	6	7	8	9	10
Januari	1	-	-	-	-	-	-	-	1
Febrari	2	-	-	-	-	-	-	-	-
Maret	-	-	-	-	-	-	-	-	1
April	1	-	-	-	-	-	-	-	1
Mei	3	-	-	-	-	-	-	-	-
Juni	1	-	-	-	-	-	-	-	-
Juli	-	-	-	-	-	-	-	-	-
Agustus	1	-	-	-	-	-	-	-	1
September	-	-	-	-	-	-	-	-	1
Oktober	2	-	-	-	-	-	-	-	1
Nofember	4	-	-	-	-	-	-	-	1
Desember	-	-	-	-	-	-	-	-	-
<b>Jumlah</b>	<b>17</b>	<b>-</b>	<b>-</b>	<b>-</b>	<b>-</b>	<b>-</b>	<b>-</b>	<b>-</b>	<b>2</b>

Sumber data Polsek Secang.

BANYAKNYA PIMPINAN DAN ANGGOTA HAN SIP  
DAN POS KANLING DALAM WILAYAH KECAMA  
TAN SENGANG TEN 1996

TABEL : VII.5.

No.	Nama Desa	Banyaknya		
		Dan Ten	Anggota Han sip	Pos Kan ling
1	2	3	4	5
1.	Pancouranmas	1	43	14
2.	Jambewangi	1	32	12
3.	Candiretno	1	44	11
4.	Pirikan	1	43	5
5.	Girikulon	1	33	8
6.	Donomulyo	1	28	7
7.	Sidomulyo	1	31	14
8.	P u o a n g	1	37	4
9.	Candisari	1	37	4
10.	Madusari	1	26	5
11.	Payaman	1	41	16
12.	Kalijoso	1	28	3
13.	Ngadirojo	1	32	7
14.	Madiocandro	1	32	19
15.	Ngabean	1	35	7
16.	S e o a n g	1	27	24
17.	Krincing	1	32	11
18.	Donorejo	1	39	9
19.	Karangkajen	1	33	6
20.	Purwosari	1	37	6
		!	!	!
		!	!	!
	Jumlah	20	700	192

DATA BANTUAN PEMBANGUNAN DESA DESA2  
WILAYAH KECAMATAN SECANG TAHUN 1996  
( DALAM RIBUAN ).

TABEL : VIII. 1.

No.	Nama Desa	Asal dan jumlah bantuan ( Rp. )			
		Pusat	Dati I	Dati II	Swadaya
1	2	3	4	5	6
1.	Pancuranmas	6.500	-	-	11.250
2.	Jambewangi	6.500	-	-	12.400
3.	Candiretno	6.500	-	-	19.556
4.	Pirikan	6.500	30.000	-	12.100
5.	Girikulon	6.500	-	-	7.775
6.	Donomulyo	6.500	-	-	8.950
7.	Sidomulyo	6.500	-	-	10.500
8.	P u o a n g	6.500	-	-	19.500
9.	Candisari	6.500	-	-	18.950
10.	Madusari	6.500	-	-	13.780
11.	Payaman	6.500	-	-	47.340
12.	Kalijoso	6.500	-	-	18.500
13.	Ngadirojo	6.500	-	-	27.250
14.	Madiocandro	6.500	-	2.500	18.250
15.	Ngabean	6.500	-	-	27.000
16.	S e o a n g	6.500	-	-	14.750
17.	Krincing	6.500	5.500	-	80.916
18.	Donorejo	6.500	-	-	8.250
19.	Karangajen	6.500	-	-	6.150
20.	Purwosari	141.500	-	-	9.750
	Jumlah	265.000	35.500	2.500	392.917



DATA TARGET DAN REALISASI PEMASUKAN PBB  
DALAM WILAYAH KECAMATAN SECANG THN.1996

TABEL : VIII.2.

No.	Nama Desa	Target Rp.	Realisasi Rp.	Sisa Rp.	Prosen tase	Objek Pajak
1	2	3	4	5	6	7
1.	Pancurarnas	9.128.420	108.440	9.019.989	1,18	1835
2.	Jambewangi	7.744.315	4.050.549	3.693.766	52,30	1898
3.	Candiretno	9.711.674	4.216.259	5.495.415	41,61	2633
4.	Pirikan	8.568.501	1.128.501	7.439.608	8,81	2099
5.	Girikulon	4.821.959	494.508	4.327.451	10,25	1105
6.	Donomulyo	3.484.480	2.444.805	1.039.975	70,15	1629
7.	Sidomulyo	5.245.611	2.335.199	2.910.412	44,51	2425
8.	P u o s a n g	5.374.346	3.390.001	1.984.345	63,07	870
9.	Candisari	9.015.896	3.939.203	5.076.693	43,59	1871
10.	Madusari	8.063.153	5.696.826	2.341.327	70,00	1763
11.	Payaman	16.346.587	9.327.955	7.018.632	57,03	1829
12.	Kalijoso	7.867.382	454.519	7.412.863	5,77	1529
13.	Ngadirojo	14.414.434	8.483.618	5.930.816	58,74	1940
14.	Madiocondro	19.482.861	10.014.388	9.468.473	52,00	2092
15.	Ngabean	9.461.152	1.871.954	7.589.198	19,78	1650
16.	S e c a n g	43.519.990	28.386.815	14.133.175	67,52	2318
17.	Krincing	12.677.829	3.933.639	8.744.190	31,02	2362
18.	Donorejo	4.454.978	2.264.694	2.300.284	49,61	1248
19.	Karangkajen	4.191.437	2.878.198	1.313.092	68,66	1560
20.	Purwosari	4.549.950	4.549.950	-	100,00	1611
	Jumlah	208.209.272	100.970.621	107.239.704	48,49	36.264

Sumber data dari PBB Kecamatan Secang.