

Katalog BPS : 1101002.122008

STATISTIK DAERAH KECAMATAN DOLOK SIGOMPULON 2011



**BADAN PUSAT STATISTIK
KABUPATEN PADANG LAWAS UTARA**
BPS – Statistics of Padang Lawas Utara Regency

**STATISTIK DAERAH
KECAMATAN DOLOK SIGOMPULON
2011**

<http://palutambangs.go.id>

STATISTIK DAERAH KECAMATAN DOLOK SIGOMPULON

No. Publikasi : 12200.10.01
Katalog BPS : 1101002.1220.08
Ukuran Buku : 17,6 cm x 25 cm
Jumlah Halaman : 25 halaman + iv

Naskah : Bidang Neraca Wilayah dan Analisis Statistik
Penanggung Jawab Umum : Intan Menggalawati Harahap SE, M.Si
Editor dan Penanggung Jawab Teknis : Elrida Suryani Harahap, SST
Koordinator : Magdalena Sinaga, SST

Gambar Kulit : Bidang Neraca Wilayah dan Analisis Statistik

Diterbitkan Oleh : Badan Pusat Statistik Kabupaten Padang Lawas Utara

Dicetak Oleh

Boleh dikutip dengan menyebut sumbernya



Kata Pengantar

Publikasi Statistik Daerah Kecamatan Dolok Sigompulon 2011 diterbitkan oleh Badan Pusat Statistik Kabupaten Padang Lawas Utara berisi berbagai data dan informasi terpilih seputar Kecamatan Dolok Sigompulon yang dianalisis secara sederhana untuk membantu pengguna data memahami perkembangan pembangunan serta potensi Kecamatan Dolok Sigompulon.

Publikasi Statistik Daerah Kecamatan Dolok Sigompulon 2011 diterbitkan untuk melengkapi publikasi-publikasi statistik yang sudah terbit secara rutin setiap tahun. Berbeda dengan publikasi-publikasi yang sudah ada, publikasi ini lebih menekankan pada analisis.

Kritik dan saran konstruktif berbagai pihak kami harapkan untuk penyempurnaan penerbitan mendatang. Semoga publikasi ini mampu memenuhi tuntutan kebutuhan data statistik, baik oleh instansi/dinas pemerintah, swasta, kalangan akademisi maupun masyarakat luas.

Pasar Simundol Agustus 2011
Koordinator Statistik Kecamatan
Dolok Sigompulon

Maulana Hakim, SE
19871031201101 1 008



DAFTAR ISI

1.Geografi	1
2.Pemerintahan	2
3.Penduduk	3
4.Pendidikan	5
5.Kesehatan	6
6.Pertanian	7
7.Perdagangan	8
8.Traanportasi	9
9. Lampiran	10

Luas Kecamatan Dolok Sigompulon yaitu 262,56 km² atau sekitar 6,7 persen dari luas kabupaten Padang Lawas Utara.

Kecamatan Dolok Sigompulon terletak pada garis 01⁰53'49" – 02⁰02'32" lintang utara dan 99⁰33'17" – 99⁰50'48" bujur timur. Berbatasan dengan Kab. Labuhan Ratu di sebelah Utara, Kec Dolok di sebelah selatan, Kab. Tapanuli Selatan di sebelah barat, dan Kab. Labuhan Batu di sebelah timur.

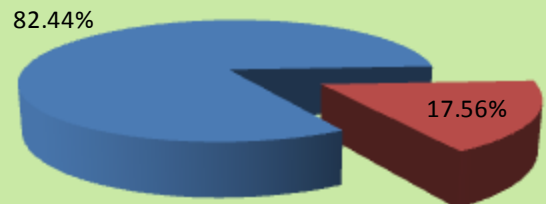
Wilayah Kecamatan Dolok Sigompulon tersebar dalam 44 desa dengan desa Saba Bangunan sebagai wilayah terluas yaitu sekitar 9,29 km² atau sekitar 3,53 persen dari luas kecamatan, diikuti desa Pamarai sebesar 8,20 km² atau sekitar 3,12 persen dari luas kecamatan sedangkan wilayah terkecil sekitar 1,00 km² adalah desa Pasar Simundol. Jarak rata-rata dari desa ke ibukota kecamatan adalah sekitar 17,81 km. Jarak terjauh dari desa Gunung Sormin sejauh 48 km dan yang terdekat adalah desa Simangambat. Keadaan jenis tanah desa/kelurahan Kecamatan Dolok Sigompulon 82,44 persen merupakan jenis tanah sawah dan sisanya merupakan tanah bangunan pekarangan.

Statistik Geografi Kecamatan Dolok Sigompulon Julu

Uraian	2010
Jarak Kantor Camat ke Kantor Bupati	70 km
Jarak rata-rata desa ke ibukota kecamatan	17,81 km
Luas Wilayah	262,56 km ²
Topografi	Berbukit-Bukit dan datar

Sumber: KCDA Dolok Sigompulon 2011

Jenis Tanah di Kecamatan Dolok Sigompulon



■ Tanah Sawah ■ Bangunan Pekarangan

Sumber: KCDA Dolok Sigompulon 2011

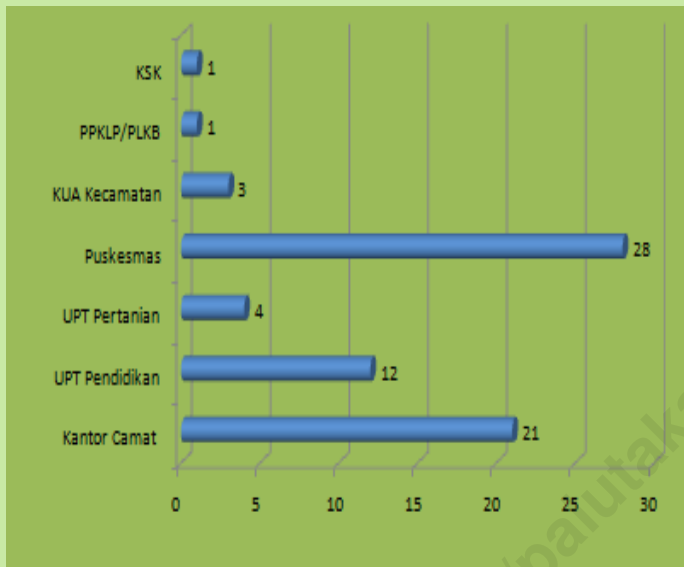
***Tahukah Anda...

Keadaan topografi desa/kelurahan Kecamatan Dolok Sigompulon 47,72 persen berada di daerah berbukit-bukit dan sisanya merupakan wilayah dataran.

68 persen desa di Kecamatan Dolok Sigompulon merupakan desa berpotensi sedang

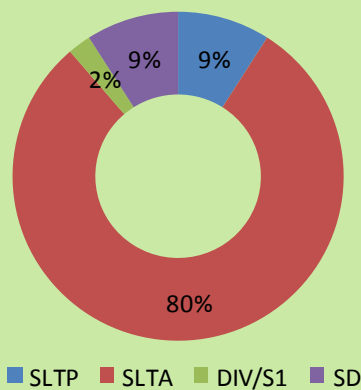


Jumlah PNS/CPNS Kecamatan Dolok Sigompulon Menurut Instansi/Kantor



Sumber: KCDA Dolok Sigompulon 2011

Jumlah Kepala Desa Menurut Tingkat Pendidikan



Sumber: KCDA Dolok Sigompulon 2011

Kecamatan Dolok Sigompulon merupakan kecamatan dengan 44 desa dan terdiri dari 44 SLS. Berdasarkan tingkat perkembangan desa tahun 2010, Kecamatan Dolok Sigompulon memiliki desa dengan klasifikasi sebagai desa swakarya sebanyak 81 persen sedangkan sisanya sudah merupakan desa swasembada.

Terdapat 55 Pegawai Negeri Sipil yang ada di Kecamatan ini, 5 diantaranya bekerja di Kantor Camat dengan didominasi 4 pegawai adalah pria. Sebesar 61,81 persen PNS merupakan pegawai bergolongan III, 25,24 persen bergolongan II, dan terdapat pegawai dengan golongan IV dalam jumlah yang kecil.

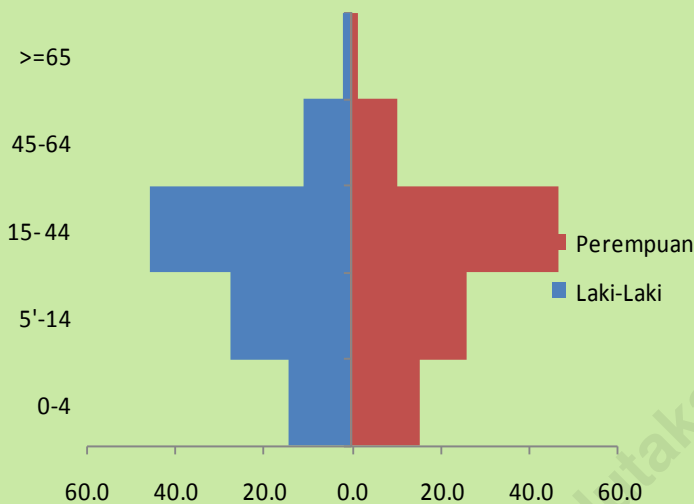
Tingkat pendidikan untuk kepala desa di Kecamatan Dolok Sigompulon sebagian besar menamatkan pendidikan di jenjang SLTA yang berjumlah sekitar 80 persen dan yang tertinggi adalah Tingkat Sarjana (S1) sebanyak 2 persen.

****Tahukah anda

Dari 44 kepala desa di Dolok Sigompulon, 2 diantaranya berjenis kelamin wanita.

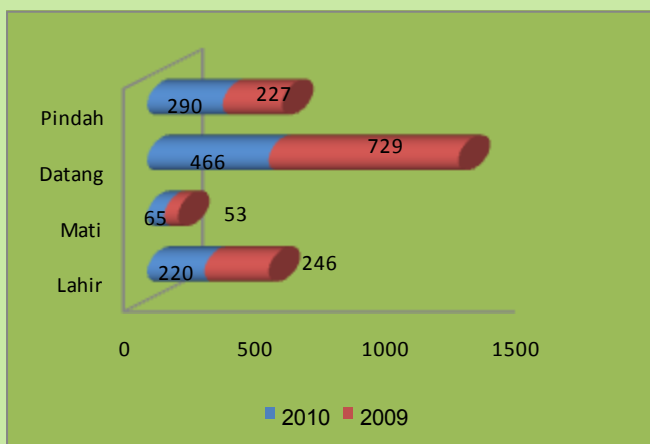
Terjadi pertumbuhan penduduk sebesar 7,16 persen pada tahun 2010.

Piramida Penduduk Kecamatan Dolok Sigompulon 2010



Sumber: KCDA Dolok Sigompulon 2011

Jenis Mata Pencaharian Penduduk Kecamatan Dolok Sigompulon



Sumber: KCDA Dolok Sigompulon 2011

Komposisi penduduk Kecamatan Dolok Sigompulon didominasi oleh penduduk usia muda. Hal yang menarik yaitu penduduk usia 0-4 tahun jumlahnya lebih sedikit dari penduduk usia 5-14 tahun, yang menunjukkan pertumbuhan penduduk yang meningkat. Berdasarkan angka mutlaknya diperoleh angka ketergantungan (*dependency ratio*) penduduk Kecamatan Dolok Sigompulon sebesar 76,07 persen. Artinya setiap 100 penduduk usia produktif menanggung sekitar 76 penduduk usia tua dan belum produktif.

Terjadi penurunan jumlah kelahiran namun peningkatan jumlah kematian penduduk di tahun 2010 di Kecamatan Batang Onang. Jumlah penduduk yang masuk atau datang lebih tinggi daripada penduduk yang pindah. Tingginya perpindahan penduduk yang masuk ke daerah ini merupakan salah satu penyebab pertambahan jumlah penduduk di Kecamatan Batang Onang.

**** Tahukah anda

Jenis mata pencaharian penduduk Batang Onang sebagian besar merupakan petani.



Jumlah penduduk Kecamatan Dolok Sigompulon tahun 2010 sebanyak 15989 jiwa, lebih tinggi dibandingkan tahun 2009 dan tercatat tingkat pertumbuhan penduduknya adalah 6,17 persen.

Berdasarkan luas wilayah dibandingkan dengan jumlah penduduk yang ada, kepadatan penduduk Dolok Sigompulon tergolong cukup jarang, yaitu sekitar 26 orang per km persegi. Kepadatan Penduduk terbesar terjadi di Pasar Simundol, 1401 orang per km persegi. Dan merupakan desa dengan distribusi penduduk terbesar.

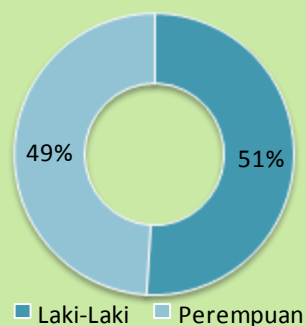
Jumlah rumah tangga (ruta) mengalami peningkatan, dan pertumbuhan penduduk menunjukkan angka positif. Ini berarti jumlah penduduk meningkat dari tahun sebelumnya. Namun dengan jumlah anggota rumah tangga tetap. Secara umum jumlah penduduk laki-laki lebih banyak dibandingkan perempuan tahun 2009 dan di tahun 2010. Hal ini ditunjukkan oleh sex ratio yang nilainya kurang dari 100.

Indikator Kependudukan Kecamatan Dolok Sigompulon

Uraian	2009	2010
Jumlah Penduduk (jiwa)	14898	15898
Pertumbuhan Penduduk (%)	-	6,17
Kepadatan Penduduk (jiwa/km ²)	56,74	60,55
Sex Ratio (L/P)(%)	107,34	103,92
Jumlah Rumah Tangga (ruta)	3182	3487
Rata-Rata ART (jiwa/Ruta)	4,68	4,56

Sumber: KCDA Dolok Sigompulon 2011

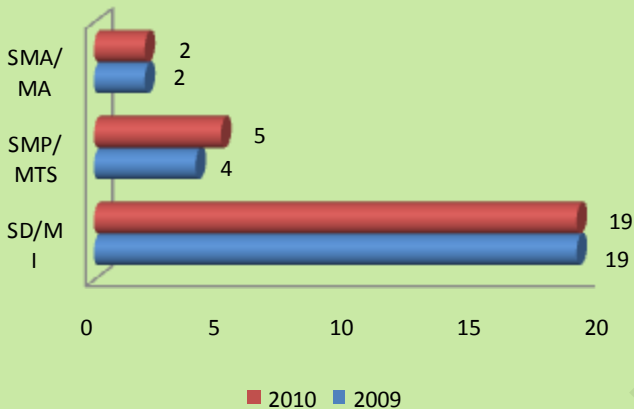
Perbandingan Jumlah Penduduk Laki-Laki dan Perempuan di Kecamatan Dolok Sigompulon



Sumber: KCDA Dolok Sigompulon 2011

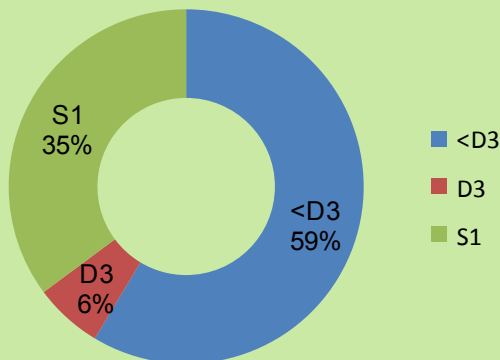
Kualitas pendidikan mencerminkan kualitas sumber daya manusia. Kualitas pengajar di Dolok Sigompulon semakin membaik ditandai dengan tingkat pendidikan pengajar 35 persen adalah Sarjana (S1).

Jumlah SD, SMP,SLTA, SMK Tahun 2009 dan 2010



Sumber: KCDA Dolok Sigompulon 2011

Jumlah Guru di Kecamatan Dolok Sigompulon Menurut Tingkat Pendidikan yang Ditamatkan



Sumber: KCDA Dolok Sigompulon 2011

Pencapaian di bidang pendidikan terkait erat dengan ketersediaan fasilitas pendidikan. Tidak terjadi penambahan sekolah pada tahun 2010 di Dolok Sigompulon untuk tingkat SMA/MA dan SD namun untuk tingkat SD bertambah 1 sekolah.

Pada jenjang pendidikan SD di Kecamatan Dolok Sigompulon untuk tahun ajaran 2009/2010 seorang guru rata-rata mengajar 10 murid, untuk SMP rata-rata mengajar 11 murid, sedangkan tingkat SMA/MA rata-rata mengajar 13.

Tingkat pendidikan yang ditamatkan mencerminkan kualitas atau potensi guru. Pendidikan tertinggi yang ditamatkan adalah Sarjana (S1) sebesar 35 persen, dan yang terkecil adalah tingkat Diploma sebesar 3 persen dan mayoritas pengajar menamatkan pendidikan kurang dari Diploma III. Hal ini berarti kualitas pengajar di Dolok Sigompulon perlu ditingkatkan.

*****Tahukah anda..**

41,39 persen pengajar di Kecamatan Dolok Sigompulon merupakan PNS.

Masih banyak penduduk yang menggunakan jasa tenaga dukun sebagai rujukan kesehan.



Fasilitas kesehatan yang digunakan sebagai rujukan penduduk untuk berobat di Kecamatan Dolok Sigompulon adalah rumah sakit, puskesmas/ pustu. Sedangkan tenaga medis yang ada yaitu dokter, bidan, perawat. Tidak terdapat rumah sakit di kecamatan ini, hanya terdapat 1 puskesmas dan 3 puskesmas pembantu.

Masih banyak penduduk yang menggunakan tenaga medis tradisional seperti dukun, tercatat ada 95 praktek dukun di Kecamatan Dolok Sigompulon. Hanya terdapat seorang dokter dan 5 orang perawat, namun terdapat bidan dalam jumlah relatif besar yaitu 32 orang sebagai tenaga medis.

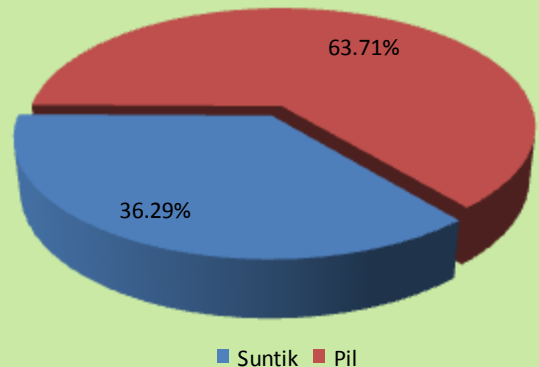
Terdapat 41,85 persen pasangan usia subur di Kecamatan Dolok Sigompulon yang berpartisipasi dalam penggunaan alat kontrasepsi. Jenis alat kontrasepsi yang digunakan berupa suntik dan pil. Dan kebanyakan dari PUS ini lebih memilih menggunakan pil sebesar 63,71 persen atau sekitar 518 pasangan.

Fasilitas Kesehatan Kecamatan Dolok Sigompulon

Jenis Fasilitas	Jumlah
Puskesmas	1
Puskesmas Pembantu	3
Dokter	1
Bidan	32

Sumber: KCDA Dolok Sigompulon 2011

Jenis Alat Kontrasepsi yang digunakan PUS di Kecamatan Dolok Sigompulon



Sumber: KCDA Dolok Sigompulon 2011

*****Tahukah anda..**

12,71 persen dari penduduk Dolok Sigompulon merupakan pasangan usia subur (PUS).

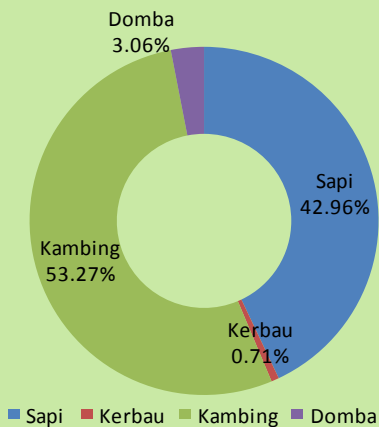
Produksi pertanian terbesar di Kecamatan Dolok Sigompulon adalah dari sektor perkebunan yaitu kakao.

Produksi Terbesar Jenis Tanaman Kecamatan Dolok Sigompulon

Uraian	2010
Padi dan Palawija	
Padi sawah (Ton)	1237
Padi sawah + padi lading (Ton)	300
Sayur-sayuran	
Cabe (Ton)	150
Perkebunan	
Kakao (Ton)	35400
Kelapa sawit (Ton)	14280

Sumber: KCDA Dolok Sigompulon 2011

Jenis Ternak yang dipelihara di Kecamatan Dolok Sigompulon



Sumber: KCDA Dolok Sigompulon 2011

Seperti kecamatan lainnya, mayoritas penduduk Kecamatan Dolok Sigompulon bekerja pada kegiatan ekonomi di sektor pertanian.

Jenis tanaman yang paling banyak diproduksi adalah sektor perkebunan yaitu tanaman kelapa sawit dan kakao. Jenis sayur-sayuran yang dihasilkan berupa cabe. Kecamatan Batang Onang tidak menghasilkan buah-buahan.

Dicatat 95,60 persen jenis unggas yang dipelihara penduduk adalah ayam dan sisanya adalah itik/bebek. Kambing dan sapi merupakan jenis ternak yang paling banyak dipelihara penduduk Dolok Sigompulon. Selain itu ada juga yang memelihara kerbau dan domba dalam jumlah persen yang kecil.

*****Tahukah anda..**

Terdapat 9 kelompok tani di Kecamatan Dolok Sigompulon yang rata-rata beranggotakan 165 orang. Tidak semua desa memiliki kelompok tani.

Terdapat 6 pasar Di Kecamatan Dolok Sigompulon Julu, menunjukkan kegiatan ekonominya yang cukup berkembang.

Jenis prasarana yang mendukung kegiatan ekonomi di Kecamatan Dolok Sigompulon adalah pasar, pedagang eceran seperti warung ataupun penjual bensin/solar eceran sebagai tempat untuk konsumen dan pedagang melakukan transaksi.

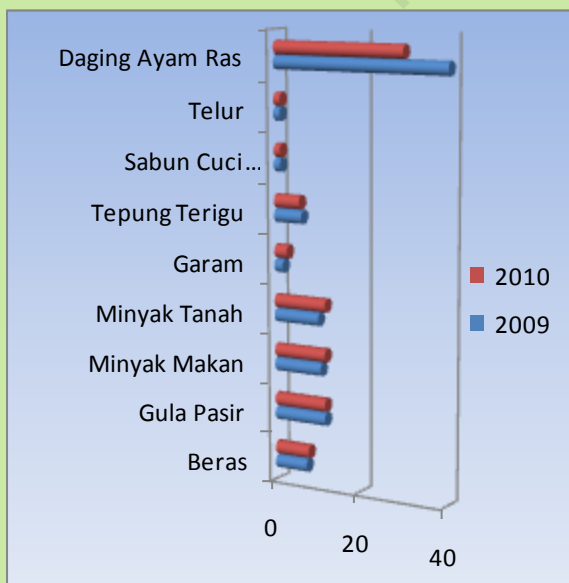
Selain perdagangan terdapat juga kegiatan ekonomi yang menawarkan jasa, seperti tukang jahit, doorsmer ataupun bengkel. Namun tidak terdapat lembaga keuangan di Kecamatan Dolok Sigompulon dan 7 agen minyak tanah.

Jenis Prasarana Kegiatan Ekonomi Bidang Perdagangan dan Jasa Kecamatan Dolok Sigompulon

Uraian	Jumlah (2010)
Pasar dan Pertokoan	
Pasar	6
Pertokoan	0
Pedagang eceran	
Minyak/Bensin/Solar/Oli	51
Warung	110
Penjahit	
Wanita	9
Laki-laki	7
Bengkel	
Mobil	4
Sepeda Motor	39
Sepeda	0
Doorsmer	
Mobil	4
Sepeda Motor	4

Sumber: KCDA Dolok Sigompulon 2011

Perkembangan Harga Rata-Rata Sembako Terpilih di Kecamatan Dolok Sigompulon



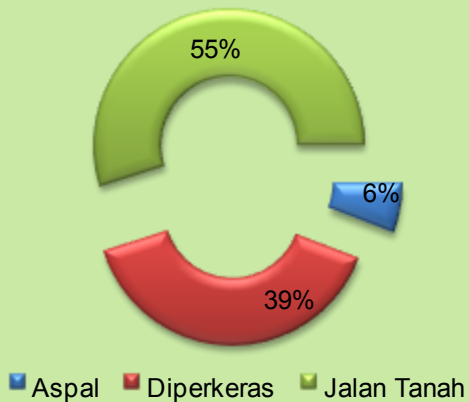
Sumber: KCDA Dolok Sigompulon 2011

Harga rata-rata sembako terpilih daging ayam ras, tepung terigu mengalami penurunan di tahun 2010. Untuk minyak makan, minyak tanah, beras mengalami kenaikan harga. Dimana kenaikan harga tertinggi yaitu pada komoditi minyak makan.

Harga bahan-bahan sembako lainnya relatif tetap seperti sabun cuci, gula pasir, telur di Kecamatan Dolok Sigompulon selama tahun 2009 sampai tahun 2010.

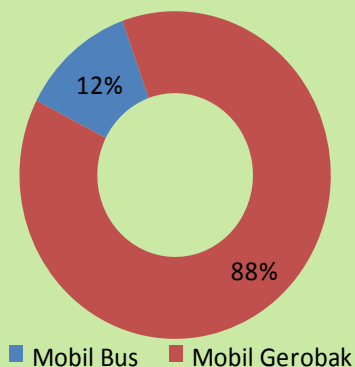
Penduduk lebih memilih menggunakan sepeda sebagai alat transportasi dibanding kendaraan bermotor.

Panjang Jalan Menurut Jenisnya



Sumber: KCDA Dolok Sigompulon 2011

Jenis Sarana Angkutan di Kecamatan Dolok Sigompulon



Sumber: KCDA Dolok Sigompulon 2011

Jalan sebagai sarana penunjang transportasi memiliki peranan penting. Terdapat 6 persen atau sebesar 13 km jalan yang diaspal, 89 km diperkeras, dan 124 km jalan tanah, namun sudah tidak terdapat jalan setapak di Dolok Sigompulon. Jalan ini digunakan sebagai lalu lintas di 44 desa Kecamatan Dolok Sigompulon. Namun masih banyak desa yang jenis jalannya belum diaspal hanya berupa jalan tanah atau jalan yang diperkeras.

Mobil gerobak merupakan sarana transportasi yang paling banyak digunakan penduduk Dolok Sigompulon. Tercatat selisih pengguna kendaraan mobil bus dan gerobak cukup besar, 88 persen penduduk lebih memilih menggunakan mobil gerobak.

Selain mobil gerobak, penduduk juga memakai mobil bus sebagai sarana angkutan. Kendaraan ini digunakan sebagai alat untuk mengangkut barang atau penduduk dalam desa, antar desa maupun antar kecamatan.

LAMPIRAN

TABEL

<http://www.utakutulis.go.id>

Tabel 1 Luas Wilayah, Jumlah Penduduk, dan Kepadatan Penduduk Menurut Desa/Kelurahan Tahun 2010

No	Desa/Kelurahan	Luas Area (Km ²)	Penduduk	Kepadatan Penduduk
(1)	(2)	(3)	(4)	(5)
1.	Kuala Simpang	5,80	410	70,69
2.	Simundol	7,00	333	47,57
3.	Sitonun	5,35	109	20,37
4.	Simaninggir	5,00	609	121,80
5.	Aek Jabut	5,25	292	55,62
6.	Nabundong	7,45	365	48,99
7.	Pasar Simundol	1,00	1 401	1 401,00
8.	Pasang Lela	6,52	382	58,59
9.	Gunung Sormin	5,50	477	86,73
10.	Nahula Jae	7,30	682	93,42
11.	Gonting Bange	6,70	90	13,43
12.	Simangambat	5,00	223	44,60
13.	Tanjung Baru Silaiya	6,20	202	32,58
14.	Padang Malakka	8,40	396	47,14
15.	Saba Bangunan	9,29	261	28,09
16.	Malino	6,00	55	9,17
17.	Salusuhan	3,20	275	85,94
18.	Sihalo-Halo	6,25	226	36,16
19.	Janji Manahan Gut	6,10	113	18,52
20.	Sipogas B	5,60	170	30,36
21.	Sunut	5,10	118	23,14
22.	Pamarai	8,20	27	3,29
23.	Psr Sayur Matinggi	3,00	519	173,00
24.	Sayur Matinggi	4,10	118	28,78
25.	Panyabungan	6,19	249	40,23

Tabel 1 Lanjutan

No	Desa/Kelurahan	Luas Area (Km ²)	Penduduk	Kepadatan Penduduk
(1)	(2)	(3)	(4)	(5)
26.	Aek Simanat	7,65	412	53,86
27.	Pulo Liman	5,75	584	101,57
28.	Padang Matinggi Gut	6,30	246	39,05
29.	Hasahatan	5,94	193	32,49
30.	Pinarik	7,50	598	79,73
31.	Unte Manis	6,00	238	39,67
32.	Pamonoran	3,10	288	92,90
33.	Hutaimbaru Sim	7,20	879	122,08
34.	Aek Kundur	5,75	479	83,30
35.	Hatiran	7,50	793	105,73
36.	Pd Matinggi Sim	3,20	262	81,88
37.	Aek Kanan	7,87	1 168	148,41
38.	Karang Anyar	5,25	383	72,95
39.	Nahula Julu	7,65	575	75,16
40.	Gadung Holbung	5,20	120	23,08
41.	Sigordang	6,70	120	17,91
42.	Batu Hibul	5,30	119	22,45
43.	Simadihon	6,00	193	32,17
44.	Sipogas A	7,20	146	20,28
	JUMLAH	262,56	15 898	60,55

Sumber : BPS Kab. Padang Lawas Utara

Tabel 2 Jumlah Penduduk Menurut Kelompok Umur & Jenis Kelamin Tahun 2010

No	Kelompok Umur	Jenis Kelamin/ Sex		Jumlah/ Total
		Laki-laki	Perempuan	
(1)	(2)	(3)	(4)	(5)
1.	0-4 tahun	1 166	1 196	2 362
2.	5-14 tahun	2 209	2 025	4 234
3.	15 - 44 tahun	3 684	3 639	7 323
4.	45 - 64 tahun	885	821	1 706
5.	>= 65 tahun	158	115	273
	JUMLAH	8 102	7 796	15 898
Sumber : BPS Kab. Padang Lawas Utara				

Tabel 3 Banyaknya Sekolah Dasar (SD) dan Madrasah Ibtidaiyah (MI) Negeri dan Swasta Menurut Desa Tahun 2010

No	Desa/Kelurahan	Jenis Sekolah	SD / MI		Jumlah /Total
			Negeri	Swasta	
(1)	(2)	(3)	(4)	(5)	(6)
1.	Kuala Simpang		0	0	0
2.	Simundol		0	0	0
3.	Sitonun		0	0	0
4.	Simaninggir	SD	1	0	1
5.	Aek Jabut		0	0	0
6.	Nabundong		0	0	0
7.	Pasar Simundol	SD	2	0	2
8.	Pasang Lela		0	0	0
9.	Gunung Sormin	SD	1	0	1
10.	Nahula jae	SD	1	0	1
11.	Gonting Bange	SD	1	0	1
12.	Simangambat		0	0	0
13.	Tanjung Baru Silaiya		0	0	0
14.	Padang malakka		0	0	0
15.	Saba Bangunan		0	0	0
16.	Malino		0	0	0
17.	Salusuhan	SD	1	0	1
18.	Sihalo-Halo	SD	1	0	1
19.	Janji manahan gnt	SD	1	0	1
20.	Sipogas B		0	0	0
21.	Sunut		0	0	0
22.	Pamarai		0	0	0
23.	Psr Sayur Matinggi	SD	2	0	2
24.	Sayur Matinggi		0	0	0

Tabel 3 Lanjutan

No	Desa/Kelurahan	Jenis Sekolah	SD / MI		Jumlah /Total
			Negeri	Swasta	
(1)	(2)	(3)	(4)	(5)	(6)
25.	Panyabungan		0	0	0
26.	Aek Simanat	SD	1	0	1
27.	Pulo Liman		0	0	0
28.	Padang matinggi gnt		0	0	0
29.	Hasahatan		0	0	0
30.	Pinarik	SD	1	0	1
31.	Unte Manis	SD	1	0	1
32.	Pamonoran		0	0	0
33.	Hutaimbaru Sim	SD	1	0	1
34.	Aek Kundur		0	0	0
35.	Hatiran	SD	1	0	1
36.	Pd Matinggi Sim		0	0	0
37.	Aek Kanan	SD	1	0	1
38.	Karang Anyar		0	0	0
39.	Nahula Julu	SD	1	0	1
40.	Gadung Holbung		0	0	0
41.	Sigordang		0	0	0
42.	Batu Hibul		0	0	0
43.	Simadihon	SD	1	0	1
44.	Sipogas A		0	0	0
JUMLAH			19	0	19

Sumber : UPT Pendidikan Kec. Dolok Sigompulon

Tabel 4 Banyaknya Guru dan Murid pada Sekolah Dasar (SD) dan Madrasah Ibtidaiyah (MI) Negeri dan Swasta Menurut Desa Tahun 2010

No	Desa/Kelurahan	Jenis Sekolah	Guru			Murid		
			Negeri	Swasta	Jumlah	Negeri	Swasta	Jumlah
(1)	(2)	(3)	(4)	(5)	(6)	(7)	(8)	(9)
1.	Kuala Simpang		0	0	0	0	0	0
2.	Simundol		0	0	0	0	0	0
3.	Sitonun		0	0	0	0	0	0
4.	Simaninggir	SD	9	0	9	91	0	91
5.	Aek Jabut		0	0	0	0	0	0
6.	Nabundong		0	0	0	0	0	0
7.	Pasar Simundol	SD	17	0	17	436	0	436
8.	Pasang Lela		0	0	0	0	0	0
9.	Gunung Sormin	SD	12	0	12	185	0	185
10.	Nahula jae	SD	8	0	8	103	0	103
11.	Gonting Bange	SD	7	0	7	75	0	75
12.	Simangambat		0	0	0	0	0	0
13.	Tanjung Baru Silaiya		0	0	0	0	0	0
14.	Padang malakka		0	0	0	0	0	0
15.	Saba Bangunan		0	0	0	0	0	0
16.	Malino		0	0	0	0	0	0
17.	Salusuhan	SD	10	0	10	180	0	180
18.	Sihalo-Halo	SD	5	0	5	73	0	73
19.	Janji manahan gnt	SD	7	0	7	95	0	95
20.	Sipogas B		0	0	0	0	0	0
21.	Sunut		0	0	0	0	0	0
22.	Pamarai		0	0	0	0	0	0
23.	Psr Sayur Matinggi	SD	21	0	21	307	0	307
24.	Sayur Matinggi		0	0	0	0	0	0

Tabel 4 Lanjutan

No	Desa/Kelurahan	Jenis Sekolah	Guru			Murid		
			Negeri	Swasta	Jumlah	Negeri	Swasta	Jumlah
(1)	(2)	(3)	(4)	(5)	(6)	(7)	(8)	(9)
25.	Panyabungan		0	0	0	0	0	0
26.	Aek Simanat	SD	10	0	10	266	0	266
27.	Pulo Liman		0	0	0	0	0	0
28.	Padang matinggi gnt		0	0	0	0	0	0
29.	Hasahatan		0	0	0	0	0	0
30.	Pinarik	SD	9	0	9	103	0	103
31.	Unte Manis	SD	6	0	6	50	0	50
32.	Pamonoran		0	0	0	0	0	0
33.	Hutaimbaru Sim	SD	14	0	14	160	0	160
34.	Aek Kundur		0	0	0	0	0	0
35.	Hatiran	SD	20	0	20	254	0	254
36.	Pd Matinggi Sim		0	0	0	0	0	0
37.	Aek Kanan	SD	22	0	22	247	0	247
38.	Karang Anyar		0	0	0	0	0	0
39.	Nahula Julu	SD	8	0	8	99	0	99
40.	Gadung Holbung		0	0	0	0	0	0
41.	Sigordang		0	0	0	0	0	0
42.	Batu Hibul		0	0	0	0	0	0
43.	Simadihon	SD	6	0	6	76	0	76
44.	Sipogas A		0	0	0	0	0	0
Jumlah			191	0	191	2800	0	2800

Sumber : Kepala Sekolah Bersangkutan

Tabel 5 Banyaknya Guru dan Murid pada Sekolah Lanjutan Tingkat Pertama (SLTP) dan Madrasah Tsanawiah (MTS) Negeri dan Swasta Menurut Desa Tahun 2010

No	Desa/Kelurahan	Jenis Sekolah	Guru			Murid		
			Nege ri	Swa s ta	Jum lah	Nege ri	Swas ta	Jum lah
(1)	(2)	(3)	(4)	(5)	(6)	(7)	(8)	(9)
1.	Kuala Simpang	SMPN	19	0	19	146	0	146
2.	Simundol		0	0	0	0	0	0
3.	Sitonun		0	0	0	0	0	0
4.	Simaninggir		0	0	0	0	0	0
5.	Aek Jabut		0	0	0	0	0	0
6.	Nabundong		0	0	0	0	0	0
7.	Pasar Simundol	MTS	0	8	8	0	114	114
8.	Pasang Lela		0	0	0	0	0	0
9.	Gunung Sormin		0	0	0	0	0	0
10.	Nahula jae		0	0	0	0	0	0
11.	Gonting Bange		0	0	0	0	0	0
12.	Simangambat		0	0	0	0	0	0
13.	Tanjung Baru Silaiya		0	0	0	0	0	0
14.	Padang malakka	MTS	0	7	7	0	20	20
15.	Saba Bangunan		0	0	0	0	0	0
16.	Malino		0	0	0	0	0	0
17.	Salusuhan		0	0	0	0	0	0
18.	Sihalo-Halo		0	0	0	0	0	0
19.	Janji manahan gnt		0	0	0	0	0	0
20.	Sipogas B		0	0	0	0	0	0
21.	Sunut		0	0	0	0	0	0
22.	Pamarai		0	0	0	0	0	0

Tabel 5 Lanjutan

	Desa/Kelurahan	Jenis Sekolah	Guru			Murid		
			Nege-ri	Swas-ta	Jum-lah	Nege-ri	Swas-ta	Jum-lah
(1)	(2)	(3)	(4)	(5)	(6)	(7)	(8)	(9)
23.	Psr Sayur Matinggi	SMPN	12	0	12	163	0	163
24.	Sayur Matinggi		0	0	0	0	0	0
25.	Panyabungan		0	0	0	0	0	0
26.	Aek Simanat		0	0	0	0	0	0
27.	Pulo Liman		0	0	0	0	0	0
28.	Padang matinggi gnt		0	0	0	0	0	0
29.	Hasahatan		0	0	0	0	0	0
30.	Pinarik		0	0	0	0	0	0
31.	Unte Manis		0	0	0	0	0	0
32.	Pamonoran		0	0	0	0	0	0
33.	Hutaimbaru Sim		0	0	0	0	0	0
34.	Aek Kundur		0	0	0	0	0	0
35.	Hatiran		0	0	0	0	0	0
36.	Pd Matinggi Sim		0	0	0	0	0	0
37.	Aek Kanan	SMPN	9	0	9	34	0	34
38.	Karang Anyar		0	0	0	0	0	0
39.	Nahula Julu		0	0	0	0	0	0
40.	Gadung Holbung		0	0	0	0	0	0
41.	Sigordang		0	0	0	0	0	0
42.	Batu Hibul		0	0	0	0	0	0
43.	Simadihon		0	0	0	0	0	0
44.	Sipogas A		0	0	0	0	0	0
JUMLAH			40	15	55	343	134	477

Sumber : Kepala Sekolah Bersangkutan

Tabel 6 Banyaknya Guru dan Murid pada Sekolah Lanjutan Tingkat Atas dan Madrasah Aliyah (MA) Negeri dan Swasta Menurut Desa Tahun 2010

No	Desa/Kelurahan	Jenis Sekolah	Guru			Murid		
			Nege-ri	Swa-sta	Jum-lah	Neg-eri	Swa-sta	Jum-lah
(1)	(2)	(3)	(4)	(5)	(6)	(7)	(8)	(9)
1.	Kuala Simpang		0	0	0	0	0	0
2.	Simundol	SMA N	19	0	19	120	0	120
3.	Sitonun		0	0	0	0	0	0
4.	Simaninggir		0	0	0	0	0	0
5.	Aek Jabut		0	0	0	0	0	0
6.	Nabundong		0	0	0	0	0	0
7.	Pasar Simundol	MAS	0	8	8	0	48	48
8.	Pasang Lela		0	0	0	0	0	0
9.	Gunung Sormin		0	0	0	0	0	0
10.	Nahula jae		0	0	0	0	0	0
11.	Gonting Bange		0	0	0	0	0	0
12.	Simangambat		0	0	0	0	0	0
13.	Tj. Baru Silaiya		0	0	0	0	0	0
14.	Padang malakka		0	0	0	0	0	0
15.	Saba Bangunan		0	0	0	0	0	0
16.	Malino		0	0	0	0	0	0
17.	Salusuhan		0	0	0	0	0	0
18.	Sihalo-Halo		0	0	0	0	0	0
19.	Janji manahan gnt		0	0	0	0	0	0
20.	Sipogas B		0	0	0	0	0	0
21.	Sunut		0	0	0	0	0	0
22.	Pamarai		0	0	0	0	0	0
23.	Psr Sayur Matinggi		0	0	0	0	0	0

Tabel 5 Lanjutan

No	Desa/Kelurahan	Jenis Sekolah	Guru			Murid		
			Nege ri	Swas ta	Jum-lah	Nege ri	Swas ta	Jum-lah
(1)	(2)	(3)	(4)	(5)	(6)	(7)	(8)	(9)
24.	Sayur Matinggi		0	0	0	0	0	0
25.	Panyabungan		0	0	0	0	0	0
26.	Aek Simanat		0	0	0	0	0	0
27.	Pulo Liman		0	0	0	0	0	0
28.	Padang matinggi gnt		0	0	0	0	0	0
29.	Hasahatan		0	0	0	0	0	0
30.	Pinarik		0	0	0	0	0	0
31.	Unte Manis		0	0	0	0	0	0
32.	Pamonoran		0	0	0	0	0	0
33.	Hutaimbaru Sim		0	0	0	0	0	0
34.	Aek Kundur		0	0	0	0	0	0
35.	Hatiran		0	0	0	0	0	0
36.	Pd Matinggi Sim		0	0	0	0	0	0
37.	Aek Kanan		0	0	0	0	0	0
38.	Karang Anyar		0	0	0	0	0	0
39.	Nahula Julu		0	0	0	0	0	0
40.	Gadung Holbung		0	0	0	0	0	0
41.	Sigordang		0	0	0	0	0	0
42.	Batu Hibul		0	0	0	0	0	0
43.	Simadihon		0	0	0	0	0	0
44.	Sipogas A		0	0	0	0	0	0
JUMLAH			19	8	27	120	48	168

Sumber : Kepala Sekolah Bersangkutan

Tabel 7 Panjang Jalan Menurut Jenisnya dan Desa/Kelurahan

No	Desa/Kelurahan	Jenis Jalan				Jumlah
		Aspal	Diper keras	Jalan Tanah	Jalan Setapak	
(1)	(2)	(3)	(4)	(5)	(6)	(7)
1.	Kuala Simpang	1	2	0	0	3
2.	Simundol	0	2	1	0	3
3.	Sitonun	0	2	6	0	8
4.	Simaninggir	0	0	9	0	9
5.	Aek Jabut	0	0	2	0	2
6.	Nabundong	0	0	10	0	10
7.	Pasar Simundol	3	2	0	0	5
8.	Pasang Lela	0	0	3	0	3
9.	Gunung Sormin	0	0	3	0	3
10.	Nahula Jae	0	6	9	0	15
11.	Gonting Bange	0	0	6	0	6
12.	Simangambat	0	3	1	0	4
13.	Tanjung Baru Silaiya	2	1	0	0	3
14.	Padang Malakka	3	0	0	0	3
15.	Saba Bangunan	0	1	0	0	1
16.	Malino	0	4	0	0	4
17.	Salusuhan	0	2	2	0	4
18.	Sihalo-Halo	0	0	9	0	9
19.	Janji Manahan Gut	0	3	0	0	3
20.	Sipogas B	0	3	0	0	3
21.	Sunut	0	0	4	0	4
22.	Pamarai	0	0	9	0	9

Tabel 7 Lanjutan

No	Desa/Kelurahan	Jenis Jalan				Jumlah
		Aspal	Diper keras	Jalan Tanah	Jalan Setapak	
(1)	(2)	(3)	(4)	(5)	(6)	(7)
23.	Psr Sayur Matinggi	0	3	1	0	4
24.	Sayur Matinggi	0	6	1	0	7
25.	Panyabungan	0	1	4	0	5
26.	Aek Simanat	1	2	0	0	3
27.	Pulo Liman	0	3	0	0	3
28.	Padang Matinggi Gut	0	0	3	0	3
29.	Hasahatan	0	4	1	0	5
30.	Pinarik	0	13	0	0	13
31.	Unte Manis	0	6	0	0	6
32.	Pamonoran	0	3	2	0	5
33.	Hutaimbaru Sim	0	3	0	0	3
34.	Aek Kundur	1	1	0	0	2
35.	Hatiran	1	1	0	0	2
36.	Pd Matinggi Sim	1	0	1	0	2
37.	Aek Kanan	0	0	4	0	4
38.	Karang Anyar	0	0	1	0	1
39.	Nahula Julu	0	9	5	0	14
40.	Gadung Holbung	0	0	9	0	9
41.	Sigordang	0	0	6	0	6
42.	Batu Hibul	0	0	6	0	6
43.	Simadihon	0	0	6	0	6
44.	Sipogas A	0	3	0	0	3
JUMLAH		13	89	124	0	226

Sumber : Kantor Camat Dolok Sigompulon

Tabel 8 Banyaknya Pasangan Usia Subur (PUS) Menurut Partisipasi Penggunaan Alat Kontrasepsi dan Desa/Kelurahan Tahun 2010

No	Desa/Kelurahan	Partisipasi Penggunaan Alat Kontrasepsi		Jumlah
		Ya	Tidak	
(1)	(2)	(3)	(4)	(5)
1.	Kuala Simpang	24	35	59
2.	Simundol	16	13	29
3.	Sitonun	6	7	13
4.	Simaninggir	12	14	26
5.	Aek Jabut	18	22	40
6.	Nabundong	20	25	45
7.	Pasar Simundol	75	60	135
8.	Pasang Lela	22	54	76
9.	Gunung Sormin	25	63	88
10.	Nahula jae	30	67	97
11.	Gonting Bange	6	13	19
12.	Simangambat	10	7	17
13.	Tanjung Baru Silaiya	10	23	33
14.	Padang malakka	30	22	52
15.	Saba Bangunan	12	28	40
16.	Malino	2	8	10
17.	Salusuhan	16	13	29
18.	Sihalo-Halo	5	24	29
19.	Janji manahan gnt	4	10	14
20.	Sipogas B	8	10	18
21.	Sunut	6	11	17
22.	Pamarai	0	6	6
23.	Psr Sayur Matinggi	30	40	70

Tabel 8 Lanjutan

No	Desa/Kelurahan	Partisipasi Penggunaan Alat Kontrasepsi		Jumlah
		Ya	Tidak	
(1)	(2)	(3)	(4)	(5)
24.	Sayur Matinggi	8	15	23
25.	Panyabungan	25	12	37
26.	Aek Simanat	35	46	81
27.	Pulo Liman	20	47	67
28.	Padang matinggi gnt	10	26	36
29.	Hasahatan	12	8	20
30.	Pinarik	30	53	83
31.	Unte Manis	20	25	45
32.	Pamonoran	20	16	36
33.	Hutaimbaru Sim	40	54	94
34.	Aek Kundur	30	36	66
35.	Hatiran	53	35	88
36.	Pd Matinggi Sim	30	12	42
37.	Aek Kanan	70	52	122
38.	Karang Anyar	28	30	58
39.	Nahula Julu	10	54	64
40.	Gadung Holbung	4	16	20
41.	Sigordang	2	18	20
42.	Batu Hibul	4	15	19
43.	Simadihon	6	23	29
44.	Sipogas A	6	13	19
JUMLAH		850	1 181	2 031

Sumber : Puskesmas Pasar Simundol

DATA

MENCERDASKAN BANGSA



BADAN PUSAT STATISTIK

Jalan Gunung Tua – Binanga Km 4 Gunung Tua Paluta

Telp. 0635 7005448 ; Fax : 0635 510878

Website : www.padanglawasutarakab.bps.go.id

Email : bps1220@bps.go.id