

DISTRIK MUTING DALAM ANGKA

*Muting Subdistrict
In Figures*



2023



**BADAN PUSAT STATISTIK
KABUPATEN MERAUKE**
BPS-Statistics of Merauke Regency

DISTRİK MUTING DALAM ANGKA

*Muting Subdistrict
In Figures*

2023



KECAMATAN MUTING DALAM ANGKA
Muting Subdistrict in Figures
2023

ISSN: ...

No. Publikasi/*Publication Number*: ...

Katalog /*Catalog*:1102001.9401050

Ukuran Buku/*Book Size*: 14,8 cm x 21 cm

Jumlah Halaman/*Number of Pages* : xxv + 67 hal/*pages*

Naskah/*Manuscript*:

BPS Kabupaten Merauke

BPS-Statistics of Merauke Regency

Penyunting/*Editor*:

BPS Kabupaten Merauke

BPS-Statistics of Merauke Regency

Desain Kover/*Cover Design*:

BPS Kabupaten Merauke

BPS-Statistics of Merauke Regency

Ilustrasi Kover/*Cover Illustration*:

.....

Diterbitkan oleh/*Published by*:

©BPS Kabupaten Merauke/*BPS-Statistics of Merauke Regency*

Dicetak oleh/*Printed by*:

...

Dilarang mengumumkan, mendistribusikan, mengomunikasikan, dan/atau menggandakan sebagian atau seluruh isi buku ini untuk tujuan komersil tanpa izin tertulis dari Badan Pusat Statistik Kabupaten Merauke.

Prohibited to announce, distribute, communicate, and/or copy part or all of this book for commercial purpose without permission from BPS-Statistics Indonesia of Merauke Regency.

TIM PENYUSUN/TEAM MEMBERS

Pengarah/Director

Cendana Murti Nuryana Sri Hapsara, S.ST

Penanggung Jawab/Persons in Charge

Cendana Murti Nuryana Sri Hapsara, S.ST

Penyunting/Editors

BPS Kabupaten Merauke

Pengolah Data dan Penulis Naskah/Data Processor and Writers

John Tri Merjaya, SST., M.Ec.Dev

Penata Letak/Layout Designers

John Tri Merjaya, SST., M.Ec.Dev

KONTRIBUTOR DATA/DATA CONTRIBUTORS

1. Kementerian Agama/*Ministry of Religious Affair*
2. Kementerian Pendidikan dan Kebudayaan/*Ministry of Education and Culture*
3. Badan Meteorologi Klimatologi dan Geofisika/*Meteorological, Climatology, and Geophysical Agency*
4. Badan Pusat Statistik/*BPS-Statistics Indonesia*
5. Dinas Kependudukan dan Pencatatan Sipil Kabupaten Merauke
6. Dinas Tanaman Pangan, Hortikultura dan Perkebunan Kabupaten Merauke

<https://meraukekab.bps.go.id>

KEPALA BPS KABUPATEN MERAUKE
CHIEF STATISTICIAN OF MERAUKE REGENCY



Cendana Murti Nuryana Sri Hapsara S.ST



KATA PENGANTAR

Distrik Muting Dalam Angka 2023 merupakan Publikasi Tahunan yang diterbitkan oleh Badan Pusat Statistik Kabupaten Merauke. Publikasi ini menyajikan berbagai macam data seperti keadaan geografi, pemerintahan, kependudukan, sosial, pertanian, energi, perdagangan, dan transportasi.

Publikasi ini dapat terwujud berkat kerjasama dan bantuan dari berbagai pihak baik instansi pemerintah maupun swasta. Kepada semua pihak yang telah memberikan bantuan disampaikan penghargaan dan terima kasih yang sebesar-besarnya.

Kami menyadari bahwa publikasi ini belum sepenuhnya memenuhi harapan pengguna data, namun kiranya dapat bermanfaat bagi setiap pengguna untuk berbagai keperluan.

Kami mengharapkan tanggapan dan saran yang bersifat membangun untuk perbaikan selanjutnya.

Merauke , September 2023

Kepala BPS

Kabupaten Merauke

Cendana Murti Nuryana Sri Hapsara S.ST



PREFACE

Muting Subdistric in Figures 2023 is an annual publication published by BPS-Statistics of Merauke Regency. This publication presents various kinds of data such as geography, government, population, social, agriculture, energy, trade, and transportation.

This comprehensive publication has been made possible with the assistance and contribution from several governmental institutions and private organizations. To all those who have provided assistance, we express our deepest appreciation and gratitude.

We realize that this publication has not fully met the expectations of data users, but hopefully it can be useful for every user for various purposes.

We expect constructive feedback and suggestions for further improvement.

*Merauke, September 2023
Chief Statistician of
BPS-Statistics of Merauke Regency.*

Cendana Murti Nuryana Sri Hapsara S.ST

DAFTAR ISI/CONTENTS

	Halaman <i>Page</i>
Kata Pengantar	ix
Preface	x
Daftar Isi/ Contents	xi
Daftar Tabel/ List of Tables	xiii
Daftar Gambar/ List of Figures	xix
Penjelasan Umum/ Explanatory Notes	xxii
Daftar Singkatan/ List of Abbreviation	xxiv
1. Geografi dan Iklim/ <i>Geography and Climate</i>	1
2. Pemerintahan/ <i>Government</i>	11
3. Penduduk/ <i>Population</i>	23
4. Sosial dan Kesejahteraan Rakyat/ <i>Social and Welfare</i>	33
5. Pertanian/ <i>Agriculture</i>	53

DAFTAR TABEL/LIST OF TABLES

	Halaman Page
1. GEOGRAFI DAN IKLIM/GEOGRAPHY AND CLIMATE	
1.1 KEADAAN GEOGRAFI GEOGRAPHY CONDITION	
1.1.1 Luas Daerah Menurut Desa/Kelurahan di Distrik Muting, 2022 <i>Total Area by Villages/Kelurahan in Muting Subdistrict, 2022</i>	8
1.1.2 Jarak ke Ibukota Distrik dan Ibukota Kabupaten/Kota Menurut Desa/Kelurahan di Distrik Muting (km), 2022 <i>Distance to the Subdistrict Capital and Regency/Municipal Capital by Villages/Kelurahan in Muting Subdistrict (km), 2022</i>	9
1.2 KEADAAN IKLIM CLIMATE CONDITION	
1.2.1 Pengamatan Unsur Iklim Menurut Bulan di Stasiun BMKG Tanah Miring, 2022 <i>Observation of Climate Elements by Month at BMKG Station Tanah Miring, 2022</i>	10
2. PEMERINTAHAN/GOVERNMENT	
2.1 WILAYAH ADMINISTRATIF ADMINISTRATIVE AREA	
2.1.1 Jumlah Rukun Warga (RW) dan Rukun Tetangga (RT) Menurut Desa/Kelurahan di Distrik Muting, 2022 <i>Number of Rukun Warga and Rukun Tetangga by Villages/Kelurahan in Muting Subdistrict, 2022</i>	18
2.2 SUMBER DAYA MANUSIA HUMAN RESOURCES	
2.2.1 Jumlah Perangkat Kampung Menurut Kampung di Distrik Muting, 2022 <i>Number of Villages Officer by Occupation, 2022</i>	19
2.2.2 Jumlah Pegawai Negeri Sipil Pemerintah Daerah Distrik Muting Menurut Golongan, 2022 <i>Number of Civil Servants of Muting Subdistrict Government by Hierarchy, 2022</i>	20

2.2.3	Jumlah Pegawai Negeri Sipil Pemerintah Daerah Distrik Muting Menurut Tingkat Pendidikan, 2022 <i>Number of Civil Servants of Muting Subdistrict Government by Educational Level, 2022</i>	21
3.	PENDUDUK/POPULATION	
3.1	Penduduk, Distribusi Persentase Penduduk, Kepadatan Penduduk, Rasio Jenis Kelamin Penduduk Menurut Desa/Kelurahan di Distrik Muting, 2022 <i>Population, Percentage Distribution of Population, Population Density, and Population Sex Ratio by Villages/Kelurahan in Muting Subdistrict, 2022</i>	30
3.2	Jumlah Penduduk Menurut Kelompok Umur dan Jenis Kelamin di Distrik Muting, 2022 <i>Population by Age Groups and Sex in Muting Subdistrict, 2022</i>	32
4.	SOSIAL DAN KESEJAHTERAAN RAKYAT/SOCIAL AND WELFARE	
4.1	PENDIDIKAN EDUCATION	
4.1.1	Banyaknya Desa ¹ /Kelurahan yang Memiliki Fasilitas Sekolah Menurut Tingkat Pendidikan di Distrik Muting, 2020–2022 <i>Number of Villages¹/Kelurahan Having Educational Facilities by Educational Level in Muting Subdistrict, 2020–2022</i>	40
4.1.2	Jumlah Sekolah Menurut Tingkat Pendidikan di Distrik Muting, 2020/2021 dan 2021/2022 <i>Number of Schools by Educational Level in Muting Subdistrict, 2020/2021 and 2021/2022</i>	41
4.1.3	Jumlah Guru Menurut Tingkat Pendidikan di Distrik Muting, 2020/2021 dan 2021/2022 <i>Number of Teachers by Educational Level in Muting Subdistrict, 2020/2021 and 2021/2022</i>	42
4.1.4	Jumlah Murid Menurut Tingkat Pendidikan di Distrik Muting, 2020/2021 dan 2021/2022	

	<i>Number of Pupils by Educational Level in Muting Subdistrict, 2020/2021 and 2021/2022.....</i>	43
4.2	KESEHATAN	
	HEALTH	
4.2.1	Banyaknya Desa/Kelurahan yang Memiliki Sarana Kesehatan Menurut Jenis Sarana Kesehatan di Distrik Muting, 2020–2022 <i>Number of Villages/Kelurahan Health Facilities by Type of Health Facilities in Muting Subdistrict, 2020–2022</i>	44
4.2.2	Banyaknya Warga Penderita Kekurangan Gizi Menurut Desa/Kelurahan di Distrik Muting, 2021–2022 <i>Number of People with Malnutrition by Villages/Kelurahan in Muting Subdistrict, 2021–2022</i>	45
4.3	PERUMAHAN DAN LINGKUNGAN	
	HOUSING AND ENVIRONMENT	
4.3.1	Banyaknya Desa/Kelurahan Menurut Sumber Air Minum Sebagian Besar Keluarga di Distrik Muting, 2020–2022 <i>Number of Villages/Kelurahan by Drinking Water Source of Majority Family in Muting Subdistrict, 2020–2022.....</i>	46
4.3.2	Banyaknya Keluarga Menurut Desa/Kelurahan dan Jenis Pengguna Listrik di Distrik Muting, 2022 <i>Number of Family by Villages/Kelurahan and Type of Electricity Consumer in Muting Subdistrict, 2022.....</i>	47
4.3.3	Banyaknya Desa/Kelurahan Menurut Sumber Penerangan Jalan Utama Desa/Kelurahan di Distrik Muting, 2020–2022 <i>Number of Villages/Kelurahan by Source of Villages/Kelurahan's Main Street Illumination in Muting Subdistrict, 2020–2022.....</i>	48
4.3.4	Banyaknya Desa/Kelurahan Menurut Penggunaan Fasilitas Tempat Buang Air Besar Sebagian Besar Keluarga di Distrik Muting, 2020–2022 <i>Number of Villages/Kelurahan by Toilet Facility Used by Majority Family in Muting Subdistrict, 2020–2022.....</i>	49
4.3.5	Banyaknya Desa/Kelurahan Menurut Jenis Bahan Bakar untuk Memasak yang Digunakan Sebagian Besar Keluarga di Distrik Muting, 2021–2022 <i>Number of Villages/Kelurahan by Type of Cooking Fuel Used by Majority Family in Muting Subdistrict, 2021–2022.....</i>	50

**4.4 AGAMA DAN SOSIAL LAINNYA
RELIGION AND OTHER SOCIAL AFFAIRS**

4.4.1	Jumlah Tempat Peribadatan Menurut Desa/ Kelurahan di Distrik Muting, 2022 <i>Number of Worship Places by Villages/Kelurahan in Muting Subdistrict, 2022</i>	51
-------	---	----

5. PERTANIAN/AGRICULTURE

	<i>Plant Area, Harvested Area, Production and Productivity of Food Crops in Muting Subdistrict, 2022</i>	58
--	--	----

Planted Area

5.1	Luas Tanam Padi Sawah dan Padi Ladang di Distrik Muting, 2022 (ha), 2022 <i>Planted Area of Wetland and Dryland Paddy in Muting Subdistrict (ha), 2022</i>	
5.2	Luas Panen Padi Sawah dan Padi Ladang di Distrik Muting, 2022 (ha), 2022 <i>Harvested Area of Wetland and Dryland Paddy in Muting Subdistrict (ha), 2022</i>	
5.3	Luas Tanam, Luas Panen, Produksi dan Produktivitas Tanaman Pangan di Distrik Muting, 2022 <i>Plant Area, Harvested Area, Production and Productivity of Food Crops in Muting Subdistrict, 2022</i>	62
5.4	Luas Panen Tanaman Sayuran di Distrik Muting (ha), 2022 <i>Harvested Area of Vegetables in Muting Subdistrict (ha), 2022</i>	63
5.5	Luas Areal Tanaman Perkebunan Menurut Jenis Tanaman di Distrik Muting (ha), 2021-2022 <i>Planted Area of Estate Crops by Kind of Plant in Muting Subdistrict (ha), 2021-2022</i>	64
5.6	Populasi Ternak dan Produksi Daging Ternak Menurut Jenis Ternak di Distrik Muting, 2022 <i>Livestock Population and Meat Production by Kind of Livestocks in Muting Subdistrict (stalks), 2022</i>	65

5.7	Populasi Unggas dan Produksi Daging Unggas Menurut Jenis Unggas di Distrik Muting, 2022 <i>Poultry Population and Meat Production by Kind of Poultry in Muting Subdistrict, 2022</i>	66
-----	--	----

<https://meraukekab.bps.go.id>

<https://meraukekab.bps.go.id>

DAFTAR GAMBAR/LIST OF FIGURES

		Halaman Page
1.1	Luas Daerah menurut Desa/Kelurahan (%), 2022 <i>Total Area by Village/Kelurahan (%), 2022.....</i>	6
1.2	Jarak ke Ibukota Distrik Menurut Desa/ Kelurahan di Distrik Muting (km), 2022 <i>Distance to the Subdistrict Capital by Village/Kelurahan in Muting Subdistrict (km), 2022.....</i>	7
2.1	Jumlah Rukun Warga (RW) dan Rukun Tetangga (RT) Menurut Desa/Kelurahan di Distrik Muting, 2022 <i>Number of Rukun Warga and Rukun Tetangga by Villages/Kelurahan in Muting Subdistrict, 2022.....</i>	16
2.2	Jumlah Pegawai Negeri Sipil Pemerintah Daerah Distrik Muting Menurut Golongan, 2022 <i>Number of Civil Servants of Muting Subdistrict Government by Hierarchy, 2022</i>	17
3.1	Jumlah Penduduk Menurut Jenis Kelamin di Distrik Muting, 2022 <i>Population by Sex in Muting Subdistrict ,2022</i>	28
3.2	Jumlah Penduduk Menurut Jenis Kelamin dan Kampung di Distrik Muting, 2022 <i>Population by Sex and Villages in Muting Subdistrict ,2022.....</i>	29
4.1	Jumlah Sekolah, Jumlah Guru dan Jumlah Murid Menurut Tingkat Pendidikan di Distrik Muting, 2021/2022 <i>Number of Schools, Teachers and Pupils by Educational Level in Muting Subdistrict, 2021/2022.....</i>	38

4.2	Jumlah Tempat Peribadatan di Distrik Muting, 2022 Number of Worship Places in Muting Subdistrict, 2022.....	39
5.1	Luas Tanam, Luas Panen, Produksi dan Produktivitas Tanaman Pangan di Distrik Muting, 2022	58
5.2	Populasi Ternak dan Produksi Daging Ternak Menurut Jenis Ternak di Distrik Muting, 2022 Livestock Population and Meat Production by Kind of Livestocks in Muting Subdistrict (stalks), 2022	59

<https://merauk.kab.go.id>

PENJELASAN UMUM/EXPLANATORY NOTES

Tanda-tanda, satuan-satuan, dan lain-lainnya yang digunakan dalam publikasi ini adalah sebagai berikut:

Symbols, measurement units, and acronyms which are used in this publication, are as follows:

1. TANDA-TANDA/SYMBOLS

Data tidak tersedia/ <i>Data not available</i>	: ...
Tidak ada atau nol / <i>Null or zero</i>	: -
Data dapat diabaikan/ <i>Data negligible</i>	: 0
Tanda decimal/ <i>Decimal point</i>	: ,
Data tidak dapat ditampilkan/ <i>Not applicable</i>	: NA
Angka estimasi/ <i>Estimated figures</i>	: e
Angka diperbaiki/ <i>Revised figures</i>	: r
Angka sementara/ <i>Preliminary figures</i>	: x
Angka sangat sementara/ <i>Very preliminary figures</i>	: xx
Angka sangat sangat sementara/ <i>Very very preliminary figures</i>	: xxx

2. SATUAN/UNITS

barel/ <i>barrel</i>	: 158,99 liter/ <i>litres</i> = 1/6,2898 m ³
hektar (ha)/ <i>hectare (ha)</i>	: 10 000 m ²
kilometer (km)/ <i>kilometres (km)</i>	: 1 000 meter/ <i>meters (m)</i>
knot/ <i>knot</i>	: 1,8523 km/jam (<i>km/hour</i>)
kuintal/ <i>quintal</i>	: 100 kg
KWh	: 1 000 Watt <i>hour</i>
MWh	: 1 000 KWh
liter (untuk beras)/ <i>litre (for rice)</i>	: 0,80 kg
MMSCF	: 1/35,3 m ³
metrik ton (m.ton)/ <i>metric ton (m. ton)</i>	: 0,98421 long ton = 1 000 kg
ons/ <i>ounce</i>	: 28,31 gram/ <i>grams</i>
ton	: 1 000 kg

Satuan lain: buah, dus, butir, helai/lembar, kaleng, batang, pulsa, ton kilometer (ton-km), jam, menit, persen (%).

Other units: unit, pack, pieces, sheet, tin, pulse, ton-kilometres(ton-km), hour, minute, percent (%).

Perbedaan angka di belakang koma disebabkan oleh pembulatan angka.
The difference in decimal numbers is caused by rounding.

DAFTAR SINGKATAN/LIST OF ABBREVIATION

SI	: Stasiun Iklim/ <i>Climate Station</i>
SMPK	: Stasiun Meterologi Pertanian Khusus/ <i>Special Agricultural Meteorological Station</i>
t.t	: Tempat tidur/ <i>Bed</i>
BCG	: Bacillus Calmette Guerin
DPT	: Difteri, Pertusis, Tetanus/ <i>Diphtheria, Tetanus, and Pertussis</i>
TT	: Tetanus Toxoid
IOT	: Industri Obat Tradisional/ <i>Traditional Medicine Industry</i>
IKOT	: Industri Kecil Obat Tradisional/ <i>Traditional Medicine Small Industry</i>
Alkes	: Alat kesehatan/ <i>Health Kits</i>
PKRT	: Perbekalan Kesehatan Rumah tangga/ <i>Household Health Logistics</i>
Kompl	: Komplemen/ <i>Complement</i>
IRTP	: Industri Pangan Produksi Rumah Tangga/ <i>Foods Home Industry</i>
PBF	: Pedagang Besar Farmasi/ <i>Pharmacy Whole-seller</i>
GFK	: Gudang Farmasi Kab/Kota/Regency/ <i>Municipality Pharmacy Warehouse</i>
RB	: Rumah Bersalin/ <i>Delivery House</i>
Pustu	: Puskesmas pembantu/ <i>Auxiliary Public Health Center</i>
BP	: Balai Pengobatan/ <i>Polyclinic</i>
TPS	: Tempat Pembuangan Sampah Sementara / <i>landfill</i>
Jamkesmas	: Jaminan kesehatan masyarakat miskin/ <i>Poor public health insurance</i>
PJKMU	: Program Jaminan Kesehatan Masyarakat Umum/ <i>General Public Health Insurance Program</i>
SIUP	: Surat Ijin Usaha Perdagangan/ <i>Trading Permission Letter</i>
TDP	: Tanda Daftar Perusahaan/ <i>Company Registration Identity</i>
API	: Angka Pengenal Importir/ <i>Importer's Identity Number</i>



01

**GEOGRAFI DAN IKLIM
GEOGRAPHY AND CLIMATE**

<https://meraukekab.bps.go.id>

PENJELASAN TEKNIS

1. Secara astronomis Distrik Muting terletak antara 1400.313' – 1400.737' Bujur Timur dan 70.270' – 70.482' Lintang Selatan.
2. Berdasarkan posisi geografisnya, Distrik Muting memiliki batas-batas: utara -Distrik Ulilin; Selatan -Distrik Jagebob dan Distrik Animha; Barat -Distrik Ulilin dan Distrik Elikobel; Timur -Distrik Kaptel

TECHNICAL NOTES

1. *Astronomically, Muting Subdistrict is located between 1400.313' – 1400.737' East Latitude and 70.270' – 70.482' South Latitude.*
2. *In terms of geographic position, Muting Subdistrict has boundaries as follows: North -Ulilik Subdistrict; South -Jagebob and Animha Subdistrict; West -Ulilik and Elikobel Subdistrict; East -Kaptel Subdistrict.*

<https://meraukekab.go.id>

<https://meraukekab.bps.go.id>

ULASAN

Distrik Muting memiliki luas 3.501,67 km² yang terbagi menjadi 12 kampung yaitu Afkab Makmur, Wan Wai Bob, Selauw, Waan, Andaito, Pachas, Sigabel, Muting, Sed Agung Prasasti, Elanggol Jaya, Kolam dan Boha.

Kampung yang memiliki wilayah terluas yaitu Kampung Paschas, dengan persentase luas wilayah sebesar 34,71 %. sedangkan Kampung Sed Agung memiliki persentase luas wilayah terkecil yaitu 0,63%.

Jarak tempuh dari tiap kampung ke kantor distrik memiliki jarak yang berbeda-beda. Jarak tempuh paling jauh adalah Kampung Selauw yaitu 52 km sedangkan yang paling dekat adalah Kampung Sigabel Jaya yaitu 9 km.

DESCRIPTION

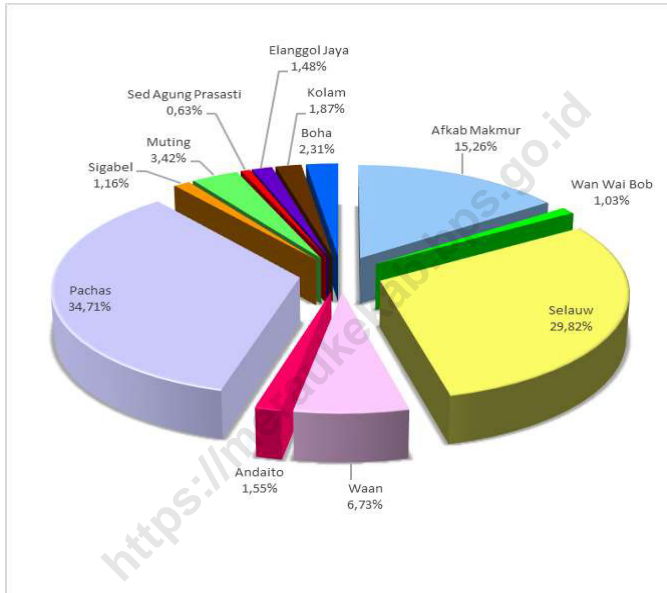
Muting subdistrict has an area of 3,501.67 km² which is divided into 12 villages namely Afkab Makmur, Wan Wai Bob, Selauw, Waan, Andaito, Pachas, Sigabel, Muting, Sed Agung Prasasti, Elanggol Jaya, Kolam and Boha.

The village that has the largest area is Paschas Village, with a percentage area of 34.71%, while Sed Agung Village has the smallest percentage area of 0.63%.

The distance from each village to the district office varies. The farthest distance is Selauw Village, which is 52 km, while the closest is Sigabel Jaya Village, which is 9 km.

Gambar 1.1
Figures

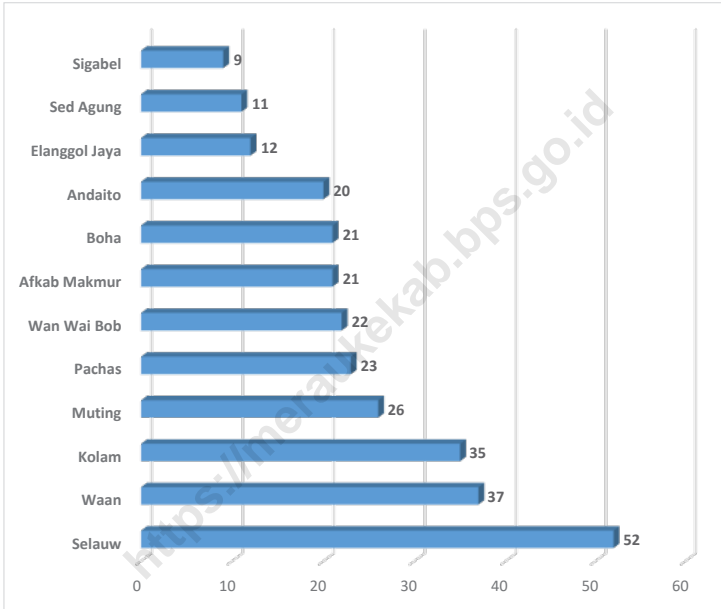
Luas Daerah menurut Desa/Kelurahan (%), 2022
Total Area by Village/Kelurahan (%), 2022



Sumber/Source : BPS Kabupaten Merauke/BPS-Statistics of Merauke Regency

Gambar 1.2
Figures

**Jarak ke Ibukota Distrik Menurut Desa/Kelurahan di
Distrik Muting (km), 2022**
*Distance to the Subdistrict Capital by Village/Kelurahan
in Muting Subdistrict (km), 2022*



Sumber/Source : BPS Kabupaten Merauke/BPS-Statistics of Merauke Regency

1.1 KEADAAN GEOGRAFI GEOGRAPHY CONDITION

Tabel 1.1.1 **Luas Daerah Menurut Desa/Kelurahan di Distrik Muting, 2022**
Table **Total Area by Villages/Kelurahan in Muting Subdistrict, 2022**

	Desa/Kelurahan Village/Kelurahan	Luas Total Area (km²/sq.km)	Persentase terhadap Luas Kecamatan Percentage to Subdistrict Area
	(1)	(2)	(3)
1.	Afkab Makmur	534,35	15,26
2.	Wan Wai Bob	36,07	1,03
3.	Selauw	1044,20	29,82
4.	Waan	235,66	6,73
5.	Andaito	54,28	1,55
6.	Pachas	1215,43	34,71
7.	Sigabel	40,62	1,16
8.	Muting	119,76	3,42
9.	Sed Agung	22,06	0,63
10.	Elanggol Jaya	51,82	1,48
11.	Kolam	65,48	1,87
12.	Boha	80,89	2,31
	Muting	3501,67	

Catatan/Note:-

Sumber/Source: BPS Kabupaten Merauke/BPS-Statistics of Merauke Regency

Tabel
Table 1.1.2

Jarak ke Ibukota Distrik dan Ibukota Kabupaten/Kota Menurut Desa/Kelurahan di Distrik Muting (km), 2022
Distance to the Subdistrict Capital and Regency/Municipal Capital by Villages/Kelurahan in Muting Subdistrict (km), 2022

	Desa/Kelurahan Village/Kelurahan	Jarak ke Ibukota Kecamatan <i>Distance to</i> Subdistrict Capital	Jarak ke Ibukota Kabupaten/Kota <i>Distance to Regency/</i> Municipal Capital
	(1)	(2)	(3)
1.	Afkab Makmur	21	245
2.	Wan Wai Bob	22	247
3.	Selauw	52	287
4.	Waan	37	272
5.	Andaito	20	241
6.	Pachas	23	250
7.	Sigabel	9	235
8.	Muting	26	256
9.	Sed Agung	11	235
10.	Elanggol Jaya	12	234
11.	Kolam	35	270
12.	Boha	21	256

Catatan/Note:-

Sumber/Source: BPS, Pendataan Potensi Desa (Podes) 2021/BPS-Statistics Indonesia, Village Potential Data Collecting 2021

1.2 KEADAAN IKLIM CLIMATE CONDITION

Tabel 1.2.1 **Pengamatan Unsur Iklim Menurut Bulan di Stasiun BMKG Tanah Miring, 2022**
Table *Observation of Climate Elements by Month at BMKG Station Tanah Miring, 2022*

Bulan Month	Jumlah Curah Hujan Number of Precipitation (mm)	Jumlah Hari Hujan (hari) Number of Rainy Days (day)
(1)	(2)	(3)
Januari/January	298	21
Februari/February	147	21
Maret/March	257	22
April/April	149	12
Mei/May	156	10
Juni/June	143	18
Juli/July	152	25
Agustus/August	60	20
September/September	263	21
Oktober/October	138	19
November/November	200	17
Desember/December	257	26

Catatan/Note:-

Sumber/Source: Stasiun Meteorologi dan Stasiun Klimatologi Tanah Miring/ Mopah Meteorology Station and Tanah Miring Climatology Station



02

**PEMERINTAHAN
GOVERNMENT**

<https://meraukekab.bps.go.id>

PENJELASAN TEKNIS

1. Anggota Dewan Perwakilan Rakyat Daerah (DPRD) dipilih melalui pemilihan umum (pemilu) dan dilantik dalam masa jabatan lima tahun.
2. Susunan pemerintahan Kabupaten Merauke periode 2019–2024 terdiri dari kepala daerah (bupati dan wakil bupati) dan perangkat daerah yang terdiri dari sekretaris daerah kabupaten, musyawarah pimpinan daerah (MUSPIDA), dinas daerah kabupaten dan lembaga teknis daerah kabupaten.
3. Bupati memiliki tugas dan wewenang memimpin penyelenggaraan pemerintahan daerah sesuai dengan kebijakan-kebijakan yang telah ditetapkan bersama dengan DPRD tingkat kabupaten.
4. Sekretaris Daerah merupakan unsur pembantu pimpinan pemerintahan kabupaten yang berkedudukan di bawah dan bertanggungjawab kepada bupati. Tugas pokoknya adalah membantu bupati dalam pelaksanaan tugas penyelenggaraan pemerintahan, administrasi, organisasi, tata laksana, dan memberikan pelayanan administrasi ke seluruh perangkat pemerintahan Kabupaten.
5. Anggota Muspida Kabupaten terdiri dari Kodim (Komando

TECHNICAL NOTES

1. *Regional House of Representatives (DPRD) members are elected through a general election and appointed for a five-year membership.*
2. *The government structure of Merauke Regency period 2019–2024 consists of district heads (regent and vice regent) and local government that consist of regency secretary, regency level executive conference, regional offices and regional technical institute.*
3. *A regent has a duty and an authority to lead the implementation of regency administration based on the policy that decided together with DPRD.*
4. *Regency secretary is an element of regency administration that located under and responsible to a regent. The main task is to assist the regent in the implementation of the tasks of governance, administration, organization, and provides administrative service to the rest of the regency government.*
5. *The member of regency level executive conference are District*

- Distrik Militer), Kepolisian Resort, Pengadilan Negeri dan Kejaksaan Negeri.
6. Dinas daerah merupakan unsur pelaksana kabupaten yang dipimpin oleh seorang kepala yang berkedudukan dibawah dan bertanggung jawab kepada Bupati/Walikota melalui Sekretaris Daerah. Adapun tugas pokok dari Dinas Daerah ini adalah untuk melaksanakan kewenangan desentralisasi.
 7. Lembaga teknis daerah adalah unsur pelaksana pemerintah daerah yang berdomisili di Kabupaten/ kota yang dipimpin oleh seorang kepala dengan jabatan di bawah dan bertanggung jawab kepada Bupati/ Walikota melalui Sekretaris daerah. Tugas pokok dari lembaga ini adalah melaksanakan tugas-tugas tertentu yang meliputi bidang penelitian dan pengembangan, perencanaan, pengawasan, pendidikan dan pelatihan, perpustakaan, kearsipan dan dokumentasi, kependudukan, dan pelayanan kesehatan. Contoh lembaga teknis adalah: Badan Perencanaan Pembangunan daerah (BAPPEDA), Badan Kepegawaian Daerah (BKD), Satuan Polisi Pamong Praja (Satpol PP).
- Military Command, Police Resort, Government Civil Court and Prosecutor State.*
6. *Regional offices are implementing elements of the regency that led by a head and located under and responsible to the regent/mayor through the regency secretary. The main task of regional offices is to carry out decentralized authorities.*
 7. *Regional technical institute is implementing elements of regional government that are domiciled in the regency/municipality that led by a head with the position under and responsible to the regent/mayor through the regional secretary. The main task of this institute is to carry out specific tasks which include research and development, planning, monitoring, education and training, libraries, archives and documentation, population, and health services. Example of techinal institute is Planning of Regional Development Board, Personal Agency, Civil Service Police Unit.*

ULASAN

Distrik Muting terdiri atas 12 kampung yang terbagi ke dalam 22 RW dan 49 RT. Kampung yang memiliki jumlah RW dan RT terbanyak adalah kampung Sed Agung, dimana terdiri dari 4 RW dan 9 RT.

Distrik Muting dipimpin oleh seorang Kepala Distrik dan masing-masing kampung dipimpin oleh seorang Kepala Kampung yang dibantu oleh sekretaris kampung dan beberapa kepala urusan. Pada tahun 2022 terdapat 12 kepala kampung, 12 sekretaris kampung, dan 4 kepala urusan di masing-masing kampung di Distrik Muting.

Pegawai Negeri Sipil Pemerintah Daerah Distrik Muting didominasi oleh Golongan II dan III dengan tingkat pendidikan paling banyak adalah SMA dan Perguruan Tinggi.

DESCRIPTION

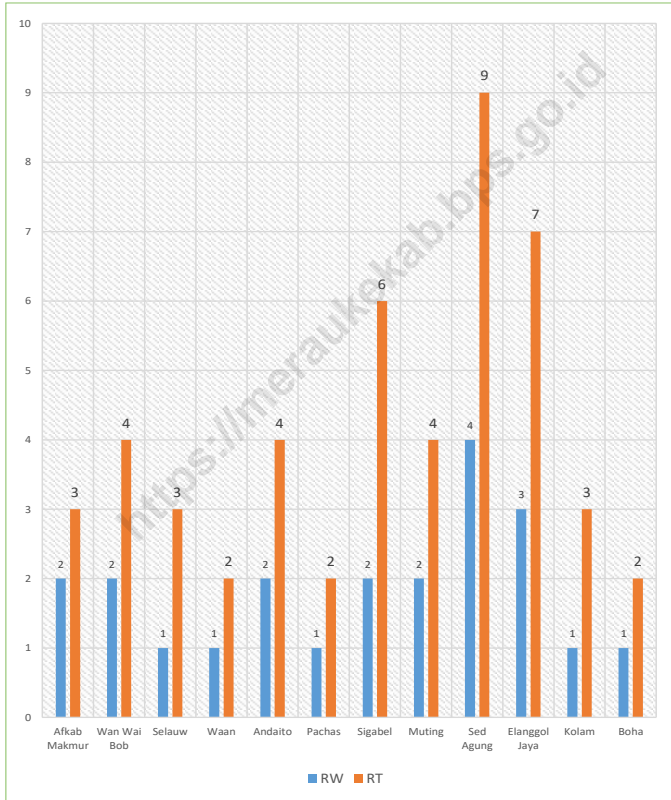
Muting subdistrict consists of 12 villages divided into 22 RW and 49 RT. The village with the highest number of RW and RT is Sed Agung village, which consists of 4 RW and 9 RT.

Muting Subdistrict is led by a District Head and each village is led by a Village Head who is assisted by a village secretary and several heads of affairs. In 2022 there are 12 village heads, 12 village secretaries, and 4 heads of affairs in each village in Muting District.

Civil Servants of the Muting Subdistrict Government are dominated by Hierarchy II and III with the highest level of education being senior high school and university.

Gambar 2.1
Figures

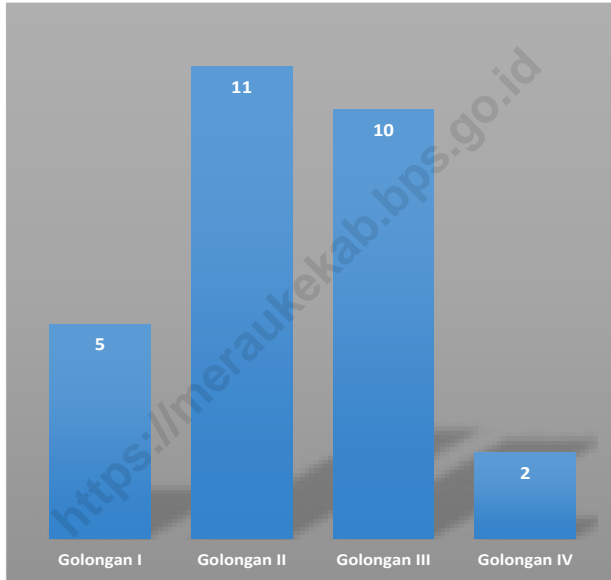
Jumlah Rukun Warga (RW) dan Rukun Tetangga (RT) Menurut Desa/Kelurahan di Distrik Muting, 2022
Number of Rukun Warga and Rukun Tetangga by Villages/Kelurahan in Muting Subdistrict, 2022



Sumber/Source : Bagian Pemerintahan Sekretariat Daerah Kabupaten Merauke

Gambar 2.2
Figures

Jumlah Pegawai Negeri Sipil Pemerintah Daerah Distrik Muting Menurut Golongan, 2022
Number of Civil Servants of Muting Subdistrict Government by Hierarchy, 2022



Sumber/Source : Badan Kepegawaian dan Pengembangan Sumber Daya Manusia Kabupaten Merauke/*Human Resource Development of Merauke Regency*

2.1 WILAYAH ADMINISTRATIF ADMINISTRATIVE AREA

Tabel 2.1.1 Jumlah Rukun Warga (RW) dan Rukun Tetangga (RT) Menurut Desa/Kelurahan di Distrik Muting, 2022
Table *Number of Rukun Warga and Rukun Tetangga by Villages/ Kelurahan in Muting Subdistrict, 2022*

	Desa/Kelurahan Village/Kelurahan	Rukun Warga (RW) Rukun Warga	Rukun Tetangga (RT) Rukun Tetangga
	(1)	(2)	(3)
1.	Afkab Makmur	2	3
2.	Wan Wai Bob	2	4
3.	Selauw	1	3
4.	Waan	1	2
5.	Andaito	2	4
6.	Pachas	1	2
7.	Sigabel	2	6
8.	Muting	2	4
9.	Sed Agung	4	9
10.	Elanggol Jaya	3	7
11.	Kolam	1	3
12.	Boha	1	2
	Muting	22	49

Catatan/Note:-

Sumber/Source: Bagian Pemerintahan Sekretariat Daerah Kabupaten Merauke

2.2 SUMBER DAYA MANUSIA HUMAN RESOURCES

Tabel 2.2.1 Jumlah Perangkat Kampung Menurut Kampung di Distrik Muting, 2022
Table *Number of Villages Officer by Occupation, 2022*

	Desa/Kelurahan Village/Kelurahan	Kepala Kampung	Sekretaris Kampung	Kepala Urusan
	(1)	(2)	(3)	(4)
1.	Afkab Makmur	1	1	4
2.	Wan Wai Bob	1	1	4
3.	Selauw	1	1	4
4.	Waan	1	1	4
5.	Andaito	1	1	4
6.	Pachas	1	1	4
7.	Sigabel	1	1	4
8.	Muting	1	1	4
9.	Sed Agung	1	1	4
10.	Elanggol Jaya	1	1	4
11.	Kolam	1	1	4
12.	Boha	1	1	4

Catatan/Note:-

Sumber/Source: Kantor Distrik Muting

Tabel 2.2.2
Table

Jumlah Pegawai Negeri Sipil Pemerintah Daerah Distrik Muting Menurut Golongan, 2022
Number of Civil Servants of Muting Subdistrict Government by Hierarchy, 2022

Pangkat/Golongan/Ruang Hierarchy	Jumlah Total
(1)	(2)
Golongan I	5
Golongan II	11
Golongan III	10
Golongan IV	2
Jumlah/Total	28

Catatan/Note:-
Sumber/Source:

Badan Kepegawaian dan Pengembangan Sumber Daya Manusia Kabupaten Merauke/*Human Resource Development of Merauke Regency*

Tabel 2.2.3
Table

Jumlah Pegawai Negeri Sipil Pemerintah Daerah Distrik Muting Menurut Tingkat Pendidikan, 2022
Number of Civil Servants of Muting Subdistrict Government by Educational Level, 2022

Tingkat Pendidikan Educational Level	Jumlah Total
(1)	(2)
SD	3
SMP	6
SMA	9
Perguruan Tinggi	10
Jumlah/Total	28

Catatan/Note:-
Sumber/Source:

Badan Kepegawaian dan Pengembangan Sumber Daya Manusia Kabupaten Merauke/*Human Resource Development of Merauke Regency*

<https://meraukekab.bps.go.id>



03

**PENDUDUK
POPULATION**

<https://meraukekab.bps.go.id>

PENJELASAN TEKNIS

1. Penduduk Indonesia adalah semua orang yang berdomisili di wilayah teritorial Indonesia selama 6 bulan atau lebih dan atau mereka yang berdomisili kurang dari 6 bulan tetapi bertujuan menetap.
2. Laju pertumbuhan penduduk adalah angka yang menunjukkan persentase penambahan penduduk dalam jangka waktu tertentu.
3. Kepadatan penduduk adalah rasio banyaknya penduduk per kilometer persegi.
4. Rasio jenis kelamin adalah perbandingan antara penduduk laki-laki dan penduduk perempuan pada suatu wilayah dan waktu tertentu. Biasanya dinyatakan dengan banyaknya penduduk laki-laki untuk 100 penduduk perempuan.
5. Komposisi penduduk adalah pola persebaran penduduk menurut karakteristiknya, contoh: penduduk menurut kelompok umur, penduduk menurut jenis kelamin.

TECHNICAL NOTES

1. *The population of Indonesia are all residents of the entire territory of Indonesia who have stayed for six months or longer, and those who intended to stay more than six months even though their length of stay is less than six months.*
2. *The growth rate of population is the number that show percentage of population growth within a specified period.*
3. *Population density is ratio of population per square kilometer.*
4. *Sex ratio is the ratio of male in a given area and time, usually expressed as the number of males for every 100 females.*
5. *Population composition is the pattern of population distribution by its characteristics, example: population by age group, population by sex*

<https://meraukekab.bps.go.id>

ULASAN

Pada tahun 2022, jumlah penduduk di Distrik Muting berdasarkan data Semester II Dinas Kependudukan dan Catatan Sipil sebanyak 6.510 jiwa, dimana jumlah penduduk laki-laki lebih banyak dari pada jumlah penduduk perempuan.

Berdasarkan rasio jenis kelamin, hampir di semua kampung, jumlah penduduk laki-laki lebih banyak dari pada jumlah penduduk perempuan. Hanya di kampung Selauw dan Boha jumlah penduduk perempuan lebih banyak dibanding dengan penduduk laki-laki.

Tingkat kepadatan penduduk di Distrik Muting sangat rendah, dimana rata-rata jumlah penduduk per kilometer persegi hanya dihuni oleh satu orang.

Jika dilihat jumlah penduduk berdasarkan kelompok umur, maka jumlah penduduk terbanyak berada pada kelompok umur 5-14 tahun, dan paling sedikit berada di kelompok umur 75 tahun ke atas.

DESCRIPTION

In 2022, the population in Muting Subdistrict based on Semester II data from the Population and Civil Registry Office is 6,510 people, where the male population is more than the female population.

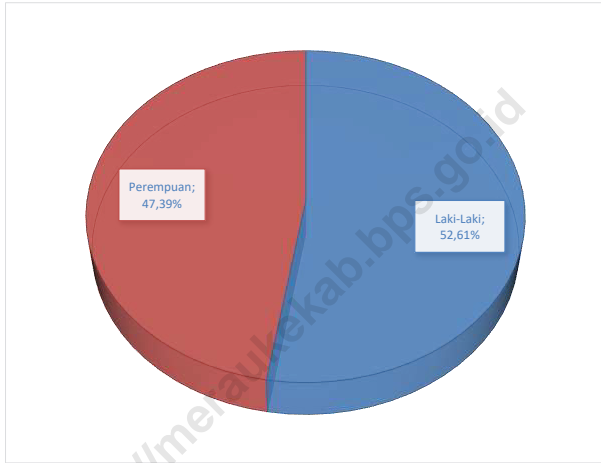
Based on the sex ratio, in almost all villages, the male population outnumbers the female population. Only in Selauw and Boha villages are there more females than males.

The population density in Muting Subdistrict is very low, with only one person per square kilometer on average.

In terms of population by age group, the largest population is in the 5-14 age group, and the smallest is in the 75 and over age group.

Gambar 3.1
Figures

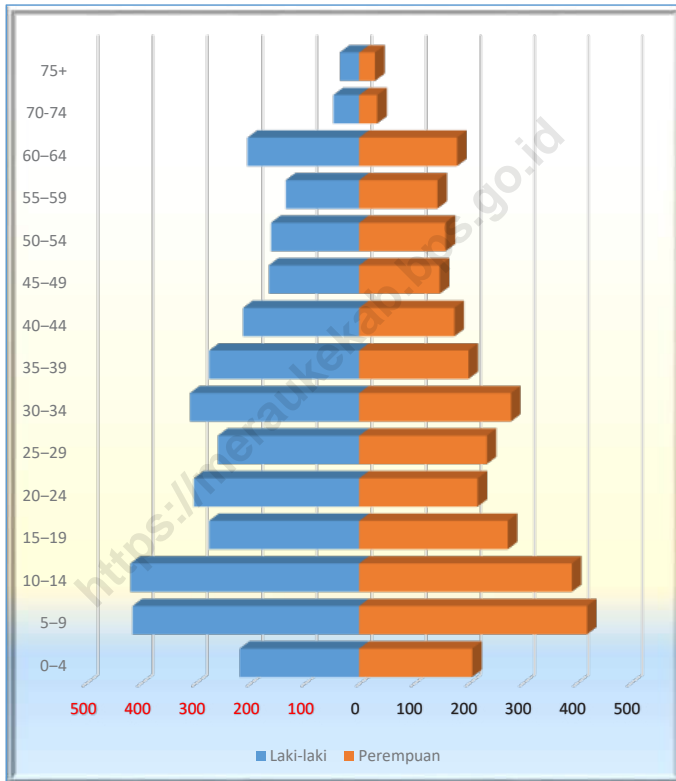
Jumlah Penduduk Menurut Jenis Kelamin di Distrik Muting, 2022
Population by Sex in Muting Subdistrict, 2022



Sumber/Source : Dinas Kependudukan dan Catatan Sipil Kabupaten Merauke

Gambar 3.2
Figures

Jumlah Penduduk Menurut Jenis Kelamin dan Kampung di Distrik Muting, 2022
Population by Sex and Villages in Muting Subdistrict ,2022



Sumber/Source : Dinas Kependudukan dan Catatan Sipil Kabupaten Merauke

Tabel
Table 3.1

Penduduk, Distribusi Persentase Penduduk, Kepadatan Penduduk, Rasio Jenis Kelamin Penduduk Menurut Desa/ Kelurahan di Distrik Muting, 2022
Population, Percentage Distribution of Population, Population Density, and Population Sex Ratio by Villages/ Kelurahan in Muting Subdistrict, 2022

	Desa/Kelurahan Village/Kelurahan	Penduduk/Population		
		Laki-Laki/Male	Perempuan/ Female	Jumlah/Total
	(1)	(2)	(3)	(4)
1.	Afkab Makmur	135	120	255
2.	Wan Wai Bob	169	158	327
3.	Selauw	233	235	468
4.	Waan	157	152	309
5.	Andaito	347	283	630
6.	Pachas	205	179	384
7.	Sigabel	445	399	844
8.	Muting	604	576	1.180
9.	Sed Agung	455	391	846
10.	Elanggol Jaya	375	306	681
11.	Kolam	166	147	313
12.	Boha	134	139	273
	Muting	3.425	3.085	6.510

Lanjutan Tabel/Continued Table 3.1

Desa/Kelurahan Village/Kelurahan		Persentase Penduduk Percentage of Total Population	Kepadatan Penduduk (per Km ²) Population Density per sq.km	Rasio Jenis Kelamin Penduduk Population Sex Ratio
(1)	(5)	(6)	(7)	
1.	Afkab Makmur	3,92	2,10	112,50
2.	Wan Wai Bob	5,02	0,11	106,96
3.	Selauw	7,19	2,23	99,15
4.	Waan	4,75	0,76	103,29
5.	Andaito	9,68	0,09	122,61
6.	Pachas	5,90	3,17	114,53
7.	Sigabel	12,96	0,05	111,53
8.	Muting	18,13	0,10	104,86
9.	Sed Agung	13,00	0,03	116,37
10.	Elanggol Jaya	10,46	0,08	122,55
11.	Kolam	4,81	0,21	112,93
12.	Boha	4,19	0,30	96,40
Muting		100	0,54	111,02

Catatan/Note:-

Sumber/Source: Dinas Kependudukan dan Catatan Sipil Kabupaten Merauke

Tabel
Table 3.2

Jumlah Penduduk Menurut Kelompok Umur dan Jenis Kelamin di Distrik Muting, 2022
Population by Age Groups and Sex in Muting Subdistrict, 2022

Kelompok Umur Age Groups	Jenis Kelamin/Sex		
	Laki-Laki Male	Perempuan Female	Jumlah Total
(1)	(2)	(3)	(4)
0-4	218	207	425
5-9	414	420	834
10-14	418	392	810
15-19	274	273	547
20-24	302	217	519
25-29	258	234	492
30-34	309	279	588
35-39	274	200	474
40-44	212	174	386
45-49	165	147	312
50-54	161	158	319
55-59	134	143	277
60-69	204	179	383
70-74	47	33	80
75 +	35	29	64
Muting	3.425	3.085	6.510

Catatan/Note:-

Sumber/Source: Dinas Kependudukan dan Catatan Sipil Kabupaten Merauke



04

SOSIAL DAN KESEJAHTERAAN RAKYAT
SOCIAL AND WELFARE

<https://meraukekab.bps.go.id>

PENJELASAN TEKNIS

1. Jalur Pendidikan di Indonesia terdiri atas 1) pendidikan formal, 2) pendidikan nonformal, dan 3) pendidikan informal yang ketiganya dapat saling melengkapi dan memperkaya (Undang-Undang No. 20 Tahun 2013 tentang Sistem Pendidikan Nasional).
2. Jenjang Pendidikan Formal terdiri atas pendidikan dasar, pendidikan menengah, dan pendidikan tinggi. Jenis pendidikan yang diajarkan mencakup pendidikan umum, kejuruan, akademik, profesi, vokasi, keagamaan, dan khusus.
 - a. Pendidikan Dasar berbentuk Sekolah Dasar (SD) dan Madrasah Ibtidaiyah (MI) atau bentuk lain yang sederajat serta Sekolah Menengah Pertama (SMP) dan Madrasah Tsanawiyah (MTs), atau bentuk lain yang sederajat.
 - b. Pendidikan Menengah berbentuk Sekolah Menengah Atas (SMA), Madrasah Aliyah (MA), Sekolah Menengah Kejuruan (SMK), dan Madrasah Aliyah Kejuruan (MAK), atau bentuk lain yang sederajat.
 - c. Pendidikan Tinggi merupakan jenjang pendidikan setelah pendidikan menengah yang mencakup program pendidikan diploma, sarjana, magister, spesialis, dan doktor yang diselenggarakan oleh

TECHNICAL NOTES

1. *The Education System in Indonesia consists of 1) a formal education, 2) non-formal education, and 3) informal education that all three can be complementary and enriching (Law No. 20 Year 2013 about The National Education System).*
2. *The Formal Education Level consists of primary education, secondary education, and high education. The kind of education that taught consists of general education, vocational, academic, professional, religious, and specific education.*
 - a. *The Primary Education consists of Elementary School and Islamic Elementary School or other equivalent forms and Junior High School and MTs, or other equivalent forms.*
 - b. *The Secondary Education consists of the senior high school, MA, Vocational School, and Vocational Madrasah Aliyah, or other equivalent forms.*
 - c. *The High Education consists of the education level after the secondary education that consists of diplomas, bachelor, master, specialist, and doctoral degrees that are held by the college. The colleges can be academy, polytechnic, high school,*

perguruan tinggi. Perguruan tinggi dapat berbentuk akademi, politeknik, sekolah tinggi, institut, atau universitas.

3. Rumah Sakit adalah tempat pemeriksaan dan perawatan kesehatan, biasanya berada di bawah pengawasan dokter/tenaga medis, yang melayani penderitayangsakittuntukberobat rawat jalan atau rawat inap.
4. Poliklinik adalah sarana kesehatan yang dipakai untuk pelayanan berobat jalan, biasanya berada di bawah pengawasan dokter/tenaga medis.
5. Puskesmas (Pusat Kesehatan Masyarakat) adalah unit pelaksana teknis dinas kesehatan kabupaten/ kota yang mempunyai fungsi utama sebagai penyelenggara pelayanan kesehatan tingkat pertama. Wilayah kerja puskesmas maksimal adalah satu kecamatan dan untuk dapat menjangkau wilayah kerjanya, puskesmas mempunyai jaringan pelayanan yang meliputi unit Puskesmas Pembantu (Pustu), unit Puskesmas Keliling (Puskel), dan unit bidan desa/komunitas (Peraturan Menteri Kesehatan RI No. 75 Tahun 2014 Tentang Pusat Kesehatan Masyarakat).

institute, or university.

3. *Hospital is a place for health check, usually controlled/supervised by doctors/medical personnel to serve the ill patients to get outpatient or inpatient treatment services.*
4. *Polyclinic is a health facility in which to get outpatient services, usually under the control of doctor/medical personnel.*
5. *Public Health Center is technical implementation unit of regency health department that have the primary function as a first-level health care providers. The working area standard of public health center is one district and to reach their working areas, public health centers have a service network covering subsidiary of public health center, mobile public health center units, and midwife units (Regulation of the Minister of Health of Indonesia Number 75 Year 2014 about Public Health Center).*

ULASAN

Penyediaan sarana fisik pendidikan berupa tenaga guru, jumlah sekolah, dan fasilitas sekolah yang memadai merupakan hal yang penting yang harus dilakukan dalam rangka peningkatan partisipasi penduduk usia sekolah terhadap pendidikan. Pada tahun 2022, jumlah sekolah di Distrik Muting sebanyak 15 unit yang terdiri dari 12 unit Sekolah Dasar, 2 unit Sekolah Menengah Pertama (SMP) dan 1 unit Sekolah Menengah Atas (SMA).

Pembangunan bidang kesehatan yang terus ditingkatkan merupakan salah satu usaha untuk mencapai derajat kesehatan yang optimal bagi masyarakat. Pada tahun 2022 jumlah puskesmas pada Distrik Muting sebanyak 1 unit yang berada di Kampung Muting, dan jumlah puskesmas pembantu sebanyak 12 unit

Pada tahun 2022 jumlah tempat ibadah untuk agama Islam adalah 7 bangunan Masjid, 24 bangunan Gereja Protestan dan 15 bangunan Gereja Katolik, sementara untuk Agama Budha hanya 1 bangunan Vihara.

DESCRIPTION

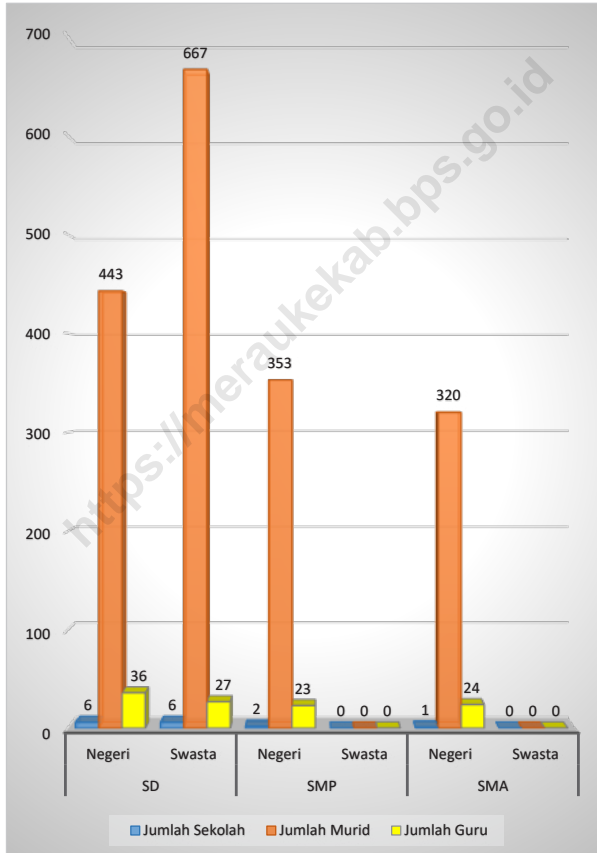
The provision of physical educational facilities in the form of teachers, the number of schools, and adequate school facilities is an important thing that must be done in order to increase the participation of the school-age population in education. In 2022, the number of schools in Muting Subdistrict is 15 units consisting of 12 elementary schools, 2 junior high schools and 1 senior high school.

The development of the health sector that continues to be improved is one of the efforts to achieve optimal health status for the community. In 2022 the number of Public Health Center with Inpatient Care in Muting Subdistrict is 1 unit located in Muting Village, and the number of Subsidiary of Public Health Center is 12 units.

In 2022 the number of places of worship for Islam is 7 mosque buildings, 24 Protestant church buildings and 15 Catholic church buildings, while for Buddhism only 1 monastery building.

Gambar 4.1
Figures

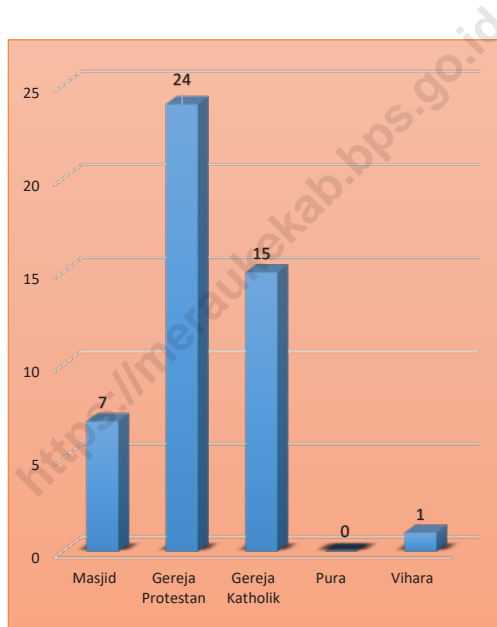
Jumlah Sekolah, Jumlah Guru dan Jumlah Murid Menurut Tingkat Pendidikan di Distrik Muting, 2021/2022
Number of Schools, Teachers and Pupils by Educational Level in Muting Subdistrict, 2021/2022



Sumber/Source : Kementerian Pendidikan dan Kebudayaan, Sistem Data Pokok Pendidikan, 2022

Gambar 4.2
Figures

Jumlah Tempat Peribadatan di Distrik Muting, 2022
Number of Worship Places in Muting Subdistrict, 2022



Sumber/Source : Kementerian Agama Kabupaten Merauke/ Ministry Religion of Merauke Regency

4.1 PENDIDIKAN EDUCATION

Tabel 4.1.1 Banyaknya Desa¹/Kelurahan yang Memiliki Fasilitas Sekolah Menurut Tingkat Pendidikan di Distrik Muting, 2020–2022
Number of Villages¹/Kelurahan Having Educational Facilities by Educational Level in Muting Subdistrict, 2020–2022

Tingkat Pendidikan Educational Level	2020	2021	2022
(1)	(2)	(3)	(4)
Sekolah Dasar (SD) Primary School	12	12	12
Madrasah Ibtidaiyah (MI) Madrasah Ibtidaiyah	-	-	-
Sekolah Menengah Pertama (SMP) Junior High School	2	2	2
Madrasah Tsanawiyah (MTs) Madrasah Tsanawiyah (MTs)	-	-	-
Sekolah Menengah Atas (SMA) Senior High School	1	1	1
Sekolah Menengah Kejuruan (SMK) Vocational High School	-	-	-
Madrasah Aliyah (MA) Madrasah Aliyah	-	-	-
Akademi/Perguruan Tinggi Academy/University	-	-	-

Catatan/Note: ¹Desa pada tabel ini termasuk Unit Permukiman Transmigrasi (UPT) yang masih dibina oleh kementerian terkait/Villages in this table include Transmigration Settlement Unit which is still fostered by the relevant ministries.

Sumber/Source: BPS, Pendataan Potensi Desa (Podes) 2020 dan 2021/BPS-Statistics Indonesia, Village Potential Data Collecting 2020 and 2021

³Kementerian Pendidikan dan Kebudayaan, Sistem Data Pokok Pendidikan,

Tabel 4.1.2 Jumlah Sekolah Menurut Tingkat Pendidikan di Distrik Muting, 2020/2021 dan 2021/2022
Table Number of Schools by Educational Level in Muting Subdistrict, 2020/2021 and 2021/2022

Tingkat Pendidikan Educational Level	Negeri/Public		Swasta/Private		Jumlah/Total	
	(2)	(3)	(4)	(5)	(6)	(7)
Taman Kanak-Kanak (TK) ¹ / Kindergarten ¹	-	-	3	3	3	3
Raudatul Athfal (RA) ² Raudatul Athfal (RA) ²	-	-	-	-	-	-
Sekolah Dasar (SD) ¹ Elementary Schools ¹	6	6	6	6	12	12
Madrasah Ibtidaiyah (MI) ¹ /Madrasah Ibtidaiyah (MI) ¹	-	-	-	-	-	-
Sekolah Menengah Pertama (SMP) ¹ / Junior High Schools ¹	2	2	-	-	2	2

Catatan/Note: ²Seluruh Raudatul Athfal (RA) berstatus swasta/All Raudatul Athfal (RA) are private
 Sumber/Source: ¹BPS, Pendataan Potensi Desa (Podes) 2020 dan 2021/BPS-Statistics Indonesia, Village Potential Data Collecting 2020 and 2021

³Kementerian Pendidikan dan Kebudayaan, Sistem Data Pokok Pendidikan, 2022

Tabel 4.1.3 Jumlah Guru Menurut Tingkat Pendidikan di Distrik Muting, 2020/2021 dan 2021/2022
Table Number of Teachers by Educational Level in Muting Subdistrict, 2020/2021 and 2021/2022

Tingkat Pendidikan Educational Level	Negeri/Public		Swasta/Private		Jumlah/Total		
	(1)	(2)	(3)	(4)	(5)	(6)	(7)
Taman Kanak-Kanak (TK) ¹ / Kindergarten ¹	-	-	-	6	6	6	6
Raudatul Athfal (RA) ² Raudatul Athfal (RA) ²	-	-	-	-	-	-	-
Sekolah Dasar (SD) ^{1,3} Elementary Schools ^{1,3}	37	36	30	27	67	63	
Madrasah Ibtidaiyah (MI) ² /Madrasah Ibtidaiyah (MI) ²	-	-	-	-	-	-	-
Sekolah Menengah Pertama (SMP) ^{1,3} / Junior High Schools ^{1,3}	26	23	-	-	26	23	

Catatan/Note: ³ Jumlah guru termasuk kepala sekolah dan guru/The total of teachers including headmaster and teacher.

⁴ Guru yang mengajar di dua sekolah atau lebih dihitung di masing-masing sekolah/Teacher who taught in two schools or more counted in every school.

Sumber/Source: ¹ Kementerian Pendidikan, Kebudayaan, Riset, dan Teknologi, Sistem Data Pokok Pendidikan, data semester ganjil laporan sampai dengan 30 November 2021/Ministry of Education, Culture, Research, and Technology, Basic Education Data System, odd semester report data up to 30 November 2021

Tabel 4.1.4 Jumlah Murid Menurut Tingkat Pendidikan di Distrik Muting, 2020/2021 dan 2021/2022
Table Number of Pupils by Educational Level in Muting Subdistrict, 2020/2021 and 2021/2022

Tingkat Pendidikan Educational Level	Negeri/Public		Swasta/Private		Jumlah/Total	
	2020/2021	2021/2022	2020/2021	2021/2022	2020/2021	2021/2022
(1)	(2)	(3)	(4)	(5)	(6)	(7)
TamanKanak-Kanak (TK) ¹ /Kindergarten ¹	-	-	72	90	72	90
Raudatul Athfal (RA) ²	-	-	-	-	-	-
Raudatul Athfal (RA) ²	-	-	-	-	-	-
Sekolah Dasar (SD) ^{1,3} Elementary Schools ^{1,3}	432	443	718	667	1.150	1.150
Madrasah Ibtidaiyah (MI) ² /Madrasah Ibtidaiyah (MI) ²	-	-	-	-	-	-
Sekolah Menengah Pertama (SMP) ^{1,3} / Junior High Schools ^{1,3}	396	353	-	-	396	353
Madrasah Tsanawiyah (MTs) ² /Madrasah Tsanawiyah (MTs) ²	-	-	-	-	-	-
Sekolah Menengah Atas (SMA) ¹ /Senior High Schools ¹	347	320	-	-	347	320
Sekolah Menengah Kejuruan (SMK) ¹ Vocational High Schools ¹	-	-	-	-	-	-

Catatan/Note: ...

Sumber/Source: ¹ Kementerian Pendidikan, Kebudayaan, Riset, dan Teknologi, Sistem Data Pokok Pendidikan, data semester ganjil laporan sampai dengan 30 November 2021/Ministry of Education, Culture, Research, and Technology, Basic Education Data System, odd semester report data up to 30 November 2021

² Kementerian Agama, EMIS, data semester ganjil laporan sampai dengan 17 Februari 2022/Ministry of Religious Affairs, EMIS, odd semester report data up to 17 February 2022

4.2 KESEHATAN HEALTH

Tabel 4.2.1 Banyaknya Desa/Kelurahan yang Memiliki Sarana Kesehatan Menurut Jenis Sarana Kesehatan di Distrik Muting, 2020–2022
Number of Villages/Kelurahan Health Facilities by Type of Health Facilities in Muting Subdistrict, 2020–2022

Jenis Sarana Kesehatan Type of Health Facilities	2020 ¹	2021 ¹	2022
(1)	(2)	(3)	(4)
Rumah Sakit <i>Hospital</i>	-	-	-
Rumah Sakit Bersalin <i>Maternity Hospital</i>	-	-	-
Poliklinik/Balai Pengobatan <i>Polyclinic</i>	-	-	-
Puskesmas Rawat Inap <i>Public Health Center with Inpatient Care</i>	1	1	1
Puskesmas Pembantu <i>Subsidiary of Public Health Center</i>	12	12	12
Apotek <i>Pharmacy</i>	-	-	-

Catatan/Note: ...

Sumber/Source: ¹BPS, Pendataan Potensi Desa (Podes) 2019–2021/BPS-Statistics Indonesia, Village Potential Data Collecting 2019–2021

Tabel 4.2.2
Table

Banyaknya Warga Penderita Kekurangan Gizi Menurut Desa/Kelurahan di Distrik Muting, 2021-2022
Number of People with Malnutrition by Villages/Kelurahan in Muting Subdistrict, 2021-2022

	Desa/Kelurahan Village/Kelurahan	2021	2022
	(1)	(2)	(3)
1.	Afkab Makmur	-	...
2.	Wan Wai Bob	-	...
3.	Selauw	-	...
4.	Waan	-	...
5.	Andaito	4	...
6.	Pachas	-	...
7.	Sigabel	3	...
8.	Muting	-	...
9.	Sed Agung	3	...
10.	Elanggol Jaya	5	...
11.	Kolam	-	...
12.	Boha	2	...
	Muting	17	...

Catatan/Note: ... Data Belum Tersedia/*Data is not available yet*

Sumber/Source: BPS, Pendataan Potensi Desa (Podes) 2021/BPS-Statistics Indonesia, Village Potential Data Collecting 2021

4.3 PERUMAHAN DAN LINGKUNGAN HOUSING AND ENVIRONMENT

Tabel 4.3.1 Banyaknya Desa/Kelurahan Menurut Sumber Air Minum Sebagian Besar Keluarga di Distrik Muting, 2020–2022
Table *Number of Villages/Kelurahan by Drinking Water Source of Majority Family in Muting Subdistrict, 2020–2022*

Sumber Air Minum Source of Drinking Water	2020 ¹	2021 ¹	2022
(1)	(2)	(3)	(4)
Air Kemasan Bermerk/Branded Bottled Water	...	-	...
Air Isi Ulang/Refil Water	...	2	...
Leding Dengan Meteran/Metered Piped Water	...	-	...
Leding Tanpa Meteran/Non Metered Piped Water	...	-	...
Sumur Bor atau Pompa/Artesian Well or Pumped Water	...	5	...
Sumur/Well	...	5	...
Mata Air/Spring	...	-	...
Sungai/Danau/Kolam/Waduk/Situ/ Embung/Bendungan/River/Lake/Pond/Reservoir/Dam	...	-	...

Catatan/Note: ... Data Belum Tersedia/*Data is not available yet*

Sumber/Source: ¹BPS, Pendataan Potensi Desa (Podes) 2021/BPS-Statistics Indonesia, Village Potential Data Collecting 2021

Tabel 4.3.2
Table

Banyaknya Keluarga Menurut Desa/Kelurahan dan Jenis Pengguna Listrik di Distrik Muting, 2022
Number of Family by Villages/Kelurahan and Type of Electricity Consumer in Muting Subdistrict, 2022

Desa/Kelurahan Village/Kelurahan	Pengguna Listrik Electricity Consumer			Bukan Pengguna Listrik Not Electricity Consumer
	PLN State Electricity Company	Non PLN Non-State Electricity Company	Jumlah Total	
(1)	(2)	(3)	(4)	(5)
1. Afkab Makmur
2. Wan Wai Bob
3. Selauw
4. Waan
5. Andaito
6. Pachas
7. Sigabel
8. Muting
9. Sed Agung
10. Elanggol Jaya
11. Kolam
12. Boha
Muting

Catatan/Note: ... Data Belum Tersedia/*Data is not available yet*
Sumber/Source: BPS, Pendataan Potensi Desa (Podes) 2021/BPS-Statistics Indonesia, Village Potential Data Collecting 2021

Tabel 4.3.3
Table

Banyaknya Desa/Kelurahan Menurut Sumber Penerangan Jalan Utama Desa/Kelurahan di Distrik Muting, 2020–2022
Number of Villages/Kelurahan by Source of Villages/ Kelurahan's Main Street Illumination in Muting Subdistrict, 2020–2022

Sumber Penerangan Jalan Utama <i>Source of Main Street Illumination</i>	2020	2021	2022
(1)	(2)	(3)	(4)
Listrik Pemerintah/ <i>State Electricity</i>	...	-	...
Listrik Non Pemerintah/ <i>Non-State Electricity</i>	...	7	...
Non Listrik/ <i>Non-Electric</i>	...	-	...
Tidak ada penerangan/ <i>No Source of Street Illumination</i>	...	5	...

Catatan/Note: ... Data Belum Tersedia/*Data is not available yet*
Sumber/Source: BPS, Pendataan Potensi Desa (Podes) 2021/*BPS-Statistics Indonesia, Village Potential Data Collecting 2021*

Tabel
Table 4.3.4

Banyaknya Desa/Kelurahan Menurut Penggunaan Fasilitas Tempat Buang Air Besar Sebagian Besar Keluarga di Distrik Muting, 2020–2022
Number of Villages/Kelurahan by Toilet Facility Used by Majority Family in Muting Subdistrict, 2020–2022

Fasilitas Tempat Buang Air Besar Toilet Facility	2020	2021	2022
(1)	(2)	(3)	(4)
Jamban/Toilet	...	11	...
Sendiri/Private	...	11	...
Bersama/Shared	...	-	...
Umum/Public	...	-	...
	...	-	...
Bukan Jamban/Non-Toilet	...	1	...
Jumlah/Total	12	12	12

Catatan/Note: ... Data Belum Tersedia/*Data is not available yet*
Sumber/Source: BPS, Pendataan Potensi Desa (Podes) 2021/*BPS-Statistics Indonesia, Village Potential Data Collecting 2021*

Tabel
Table 4.3.5

Banyaknya Desa/Kelurahan Menurut Jenis Bahan Bakar untuk Memasak yang Digunakan Sebagian Besar Keluarga di Distrik Muting, 2021-2022
Number of Villages/Kelurahan by Type of Cooking Fuel Used by Majority Family in Muting Subdistrict, 2021-2022

Jenis Bahan Bakar untuk Memasak <i>Type of Cooking Fuel</i>	2021	2022
(1)	(2)	(3)
Listrik/Electric	-	...
Elpiji 5,5 kg/Blue Gas 5.5 kg-LPG	-	...
Elpiji 12 kg/12 kg-LPG	-	...
Elpiji 3 kg/3 kg-LPG	-	...
Gas Kota/City Gas	-	...
Biogas/Biogas	-	...
Minyak Tanah/Kerosene	-	...
Briket/Briquettes	-	...
Arang/Charcoal	-	...
Kayu Bakar/Firewood	12	...
Lainnya/Others	-	...
Jumlah/Total	12	12

Catatan/Note: ...

Sumber/Source: BPS, Pendataan Potensi Desa (Podes) 2021/BPS-Statistics Indonesia, Village Potential Data Collecting 2021

4.4 AGAMA DAN SOSIAL LAINNYA RELIGION AND OTHER SOCIAL AFFAIRS

Tabel 4.4.1 Jumlah Tempat Peribadatan Menurut Desa/Kelurahan di Distrik Muting, 2022
Table *Number of Worship Places by Villages/Kelurahan in Muting Subdistrict, 2022*

Desa/Kelurahan <i>Village/Kelurahan</i>	Masjid <i>Mosque</i>	Mushola <i>Pray Room</i>	Gereja Protestan <i>Protestant Church</i>	Gereja Katholik <i>Catholic Church</i>	Pura <i>Temple</i>	Vihara
(1)	(2)	(3)	(4)	(5)	(6)	(7)
1. Afkab Makmur
2. Wan Wai Bob
3. Selauw
4. Waan
5. Andaito
6. Pachas
7. Sigabel
8. Muting
9. Sed Agung
10. Elanggol Jaya
11. Kolam
12. Boha
Muting	7	...	24	15	-	1

Catatan/Note: ...

Sumber/Source: Kementerian Agama Kabupaten Merauke/ *Ministry Religion of Merauke Regency*

<https://meraukekab.bps.go.id>



05

**PERTANIAN
AGRICULTURE**

<https://meraukekab.bps.go.id>

PENJELASAN TEKNIS**TECHNICAL NOTES**

1. Lahan sawah adalah lahan pertanian yang berpetak-petak dan dibatasi oleh pematang (galengan), saluran untuk menahan/ menyalurkan air, yang biasanya ditanami padi sawah tanpa memandang dari mana diperoleh atau status lahan tersebut. Lahan yang dimaksud termasuk lahan yang terdaftar di Pajak Bumi Bangunan, luran Pembangunan Daerah, lahan bengkok, lahan serobotan, lahan rawa yang ditanami padi dan lahan bekas tanaman tahunan yang telah dijadikan sawah, baik yang ditanami padi, palawija atau tanaman semusim lainnya.
 2. Data pokok tanaman pangan yang dikumpulkan adalah luas panen dan produktivitas (hasil per hektar). Produksi tanaman pangan merupakan hasil perkalian antara luas panen dengan produktivitas. Pengumpulan data luas panen dilakukan setiap bulan dengan pendekatan area kecamatan di seluruh wilayah Indonesia. Pengumpulan data produktivitas dilakukan melalui pengukuran langsung pada plot ubinan berukuran $2\frac{1}{2}$ m x $2\frac{1}{2}$ m. Pengumpulan data produktivitas dilakukan setiap subround (empat bulanan) pada waktu panen petani.
1. *Wetland is agricultural land that separated by small dykes to resist water, where the main crop is usually wetland paddy without considering where it is got from or the status of the land. It includes the land that is registered at land income tax office, regional development contribution, 'bengkok' land, illegal ownership, swamps for rice cultivation, and annual crop land mark that has been used as rice field, which are both planted with paddy, secondary crops or the other seasonal crops.*
 2. *The main food crops data collected consists of harvested area and productivity (yield per hectare). Food crops production is generated by harvested area multiplied by productivity. The harvested area data is collected every month using sub district area approach in all sub district in Indonesia. The productivity data collection is conducted by a direct measurement in $2\frac{1}{2}$ m x $2\frac{1}{2}$ m crop cutting plot. The productivity measurement is conducted in every subround (four monthly) at the time when farmers are harvesting their crops.*

3. Data produksi padi dan palawija yang disajikan adalah dalam kualitas: gabah kering giling (padi), pipilan kering (jagung), biji kering (kedelai dan kacang tanah), dan umbi basah (ubi kayu dan ubi jalar).
 4. Luas panen untuk tanaman sayuran adalah luas tanaman yang dipanen sekaligus/habis/dibongkar dan luas tanaman yang dipanen berkali-kali (lebih dari satu kali)/belum habis.
 5. Penghitungan luas tanaman perkebunan besar adalah pada keadaan akhir tahun dan tidak termasuk yang luasnya kurang dari 5 hektar.
 6. Bentuk produksi perkebunan adalah; karet kering (karet), daun kering (teh dan tembakau), biji kering (kopi dan coklat), kulit kering (kayu manis dan kina), serat kering (rami), bunga kering (cengkeh), refined sugar (tebu dari perkebunan besar), gula mangkok (tebu dari perkebunan rakyat), ekivalen kopra (kopra), biji dan bunga (pala) serta minyak daun (sereh)
3. *Production of paddy and secondary crops data are presented in the form of: dry unhusked rice (paddy), dry loose maize (maize), dry shells crops (soybeans and peanuts), and fresh roots (cassava and sweet potatoes).*
 4. *Harvested area of vegetables is area of entirely plant harvested/demolished and plant harvested several times/undemolished.*
 5. *Planted areas of estates refer to condition at the end of the year, and exclude areas less than 5 hectares.*
 6. *Production of estates crops are follows: dry rubber (rubber); dry leaves (tea and tobacco); dry beans (coffee and cocoa); dry bark (cassia vera and cinchona); dry fibre (rosella); dry flowers/buds (cloves); refined sugar (sugar cane from estate); cup sugar (sugar cane from smallholders); copra (copra); seeds and buds (nutmeg); and leaf oil (citronella).*

ULASAN

Tanaman pangan yang diusahakan di Distrik Muting memang tidak sebanyak tanaman perkebunan. Pada tahun 2022, padi merupakan tanaman pangan yang memiliki luas tanam dan luas panen terbesar dari beberapa tanaman pangan yang diusahakan. Namun demikian, produksi padi di tahun 2022 masih jauh di bawah produksi ubi jalar. Dengan luas tanam dan luas panen padi sebesar 57 hektar, hanya menghasilkan produksi 190,95 ton, sedangkan ubi jalar dengan luas tanam dan luas panen sebesar 50 hektar, dapat menghasilkan produksi sebesar 625 ton per tahun.

Tanaman sayuran yang paling banyak diusahakan di Distrik Muting pada tahun 2022 adalah cabe rawit, kangkung dan bayam dengan rata-rata luas panen mencapai 5 hektar.

Distrik Muting merupakan sentra tanaman perkebunan. Kelapa sawit merupakan tanaman perkebunan yang memiliki areal luas tanam paling besar, mencapai 8.618 hektar di tahun 2022, diikuti tanaman karet dan kelapa.

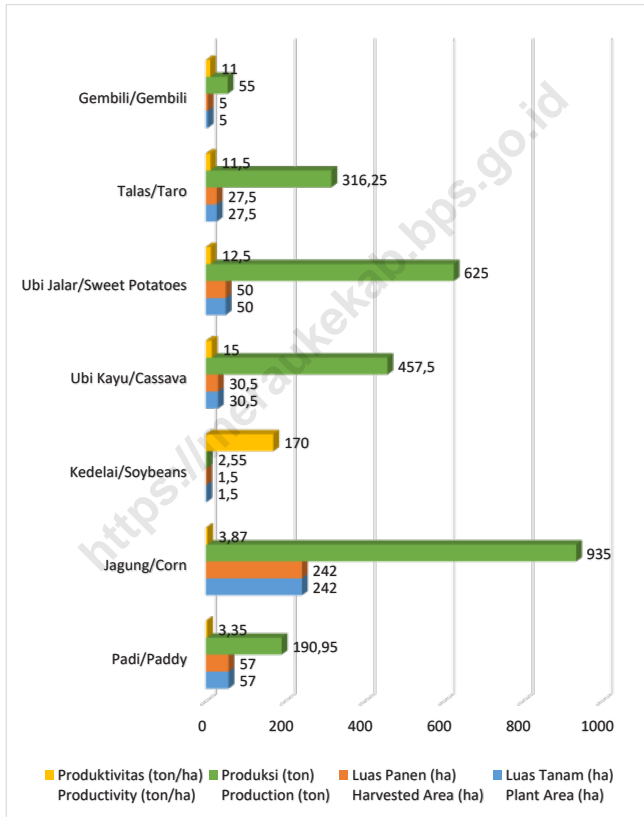
Sapi potong merupakan ternak yang paling banyak diusahakan. Pada tahun 2022, produksi daging sapi potong mencapai 3.327 Kg. Sementara untuk produksi daging unggas terbesar yang diusahakan di tahun 2022 adalah ayam kampung dengan produksi daging mencapai 20.160 Kg.

DESCRIPTION

There are not as many food crops cultivated in Muting Subdistrict as there are estate crops. In 2022, paddy is a food crop that has the largest planted area and harvested area of several food crops cultivated. However, paddy production in 2022 will still be far below sweet potato production. With planting area and paddy harvested area of 57 hectares, it only produces a production of 190,95 tons, while sweet potatoes with a planting area and harvest area of 50 hectares, can produce a production of 625 tons per year.

Gambar 5.1
Figures

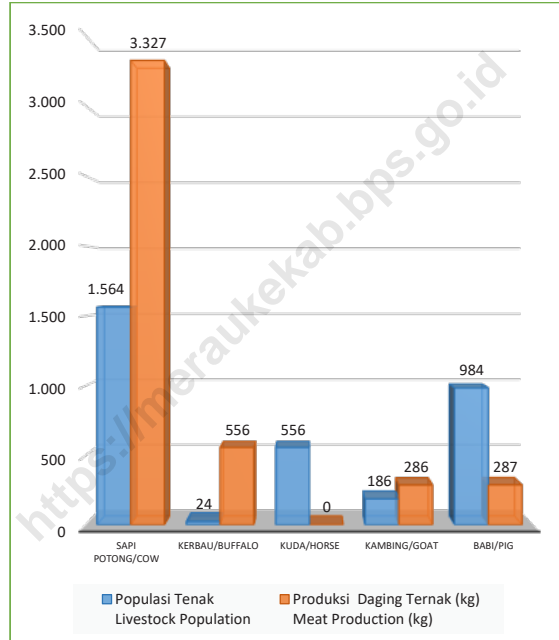
Luas Tanam, Luas Panen, Produksi dan Produktivitas Tanaman Pangan di Distrik Muting, 2022
Plant Area, Harvested Area, Production and Productivity of Food Crops in Muting Subdistrict, 2022



Sumber/Source : Dinas Tanaman Pangan, Hortikultura dan Perkebunan Kabupaten Merauke/ Food Crops Service of Merauke Regency

Gambar 5.2
Figures

Populasi Ternak dan Produksi Daging Ternak Menurut Jenis Ternak di Distrik Muting, 2022
Livestock Population and Meat Production by Kind of Livestocks in Muting Subdistrict (stalks), 2022



Sumber/Source : Dinas Peternakan dan Kesehatan Hewan Kabupaten Merauke/
Livestock and Animal Health Service of Merauke Regency

Tabel 5.1
Table

Luas Tanam Padi Sawah dan Padi Ladang di Distrik Muting, 2022 (ha), 2022
Planted Area of Wetland and Dryland Paddy in Muting Subdistrict (ha), 2022

Jenis Tanaman Kind of Plants	Luas Tanam Planted Area
(1)	(2)
Padi Sawah/ <i>Wetland Paddy</i>	-
Padi Ladang/ <i>Dryland Paddy</i>	57,00

Catatan/Note: -
Sumber/Source:

Dinas Tanaman Pangan, Hortikultura dan Perkebunan Kabupaten Merauke/
Food Crops Service of Merauke Regency

Tabel 5.2
Table

Luas Panen Padi Sawah dan Padi Ladang di Distrik Muting, 2022 (ha), 2022
Harvested Area of Wetland and Dryland Paddy in Muting Subdistrict (ha), 2022

Jenis Tanaman Kind of Plants	Luas Panen Harvested Area
(1)	(2)
Padi Sawah/ <i>Wetland Paddy</i>	-
Padi Ladang/ <i>Dryland Paddy</i>	57,00

Catatan/Note: -

Sumber/Source: Dinas Tanaman Pangan, Hortikultura dan Perkebunan Kabupaten Merauke/ Food Crops Service of Merauke Regency

Tabel
Table 5.3

**Luas Tanam, Luas Panen, Produksi dan Produktivitas
Tanaman Pangan di Distrik Muting, 2022
Plant Area, Harvested Area, Production and Productivity of
Food Crops in Muting Subdistrict, 2022**

Jenis Tanaman Pangan Kind of Food Crops	Luas Tanam (ha) Plant Area (ha)	Luas Panen (ha) Harvested Area (ha)	Produksi (ton) Production (ton)	Produktivitas (ton/ha) Productivity (ton/ha)
(1)	(2)	(3)	(4)	(5)
Padi/Paddy	57,00	57,00	190,95	3,35
Jagung/Corn	242	242	935	3,87
Kedelai/Soybeans	1,50	1,50	2,55	170
Ubi Kayu/Cassava	30,50	30,50	457,50	15,00
Ubi Jalar/Sweet Potatoes	50,00	50,00	625,00	12,50
Talas/Taro	27,50	27,50	316,25	11,50
Gembili/Gembili	5,00	5,00	55,00	11,00

Catatan/Note: -

Sumber/Source: Dinas Tanaman Pangan, Hortikultura dan Perkebunan Kabupaten Merauke/ Food Crops Service of Merauke Regency

Tabel 5.4
Table

Luas Panen Tanaman Sayuran di Distrik Muting (ha), 2022
Harvested Area of Vegetables in Muting Subdistrict (ha), 2022

Jenis Tanaman Sayuran Kind of Vegetables	Luas Panen (ha) Harvested Area (ha)
(1)	(2)
Bawang Merah/Shallots	-
Cabe Rawit/Chili Pepper	5,50
Cabe Merah/Cayenne Pepper	2,00
Kubis/Cabbage	2,00
Sawi/Petsai/Chinese Cabbage	0,50
Tomat/Tomatoes	3,00
Kentang/Potatoes	-
Terong/Eggplant	2,00
Buncis/Bean	2,00
Kangkung/Water Spinach	5,00
Kacang Panjang/String Bean	2,00
Bayam/Spinach	5,00
Ketimun/Cucumber	-

Catatan/Note: -

Sumber/Source: Dinas Tanaman Pangan, Hortikultura dan Perkebunan Kabupaten Merauke/ Food Crops Service of Merauke Regency

Tabel 5.5 **Luas Areal Tanaman Perkebunan Menurut Jenis Tanaman di Distrik Muting (ha), 2021-2022**
Planted Area of Estate Crops by Kind of Plant in Muting Subdistrict (ha), 2021-2022

Jenis Tanaman Kind of Plants	2021	2022
(1)	(2)	(3)
Kelapa Sawit/Oil Palm	8.618,00	8.618,00
Kelapa/Coconut	127,00	127,00
Karet/Rubber	173,00	173,00
Kopi/Coffee	0,25	6,50
Lada/Pepper	9,00	...
Vanila/Vanilla	1,00	...
Pinang/Arace Nut	3,00	...
Kapuk Randu/Kapok	44,00	...
Kemiri/Candlenut	11,00	...
Sagu/Sago	10,00	...
Jahe/Ginger	10,00	...

Catatan/Note: ... Data Belum Tersedia/Data is not available yet

Sumber/Source: Dinas Tanaman Pangan, Hortikultura dan Perkebunan Kabupaten Merauke/ Food Crops Service of Merauke Regency

Tabel 5.6
Table

Populasi Ternak dan Produksi Daging Ternak Menurut Jenis Ternak di Distrik Muting, 2022
Livestock Population and Meat Production by Kind of Livestocks in Muting Subdistrict (stalks), 2022

Jenis Ternak Kind of Livestocks	Populasi Tenak Livestock Population	Produksi Daging Ternak (kg) Meat Production (kg)
(1)	(2)	(3)
Sapi Potong/Cow	1.564	3.327
Kerbau/Buffalo	24	556
Kuda/Horse	556	-
Kambing/Goat	186	286
Babi/Pig	984	287

Catatan/Note: ...

Sumber/Source: Dinas Peternakan dan Kesehatan Hewan Kabupaten Merauke/ Livestock and Animal Health Service of Merauke Regency

Tabel 5.7 **Populasi Unggas dan Produksi Daging Unggas Menurut Jenis Unggas di Distrik Muting, 2022**
Poultry Population and Meat Production by Kind of Poultry in Muting Subdistrict, 2022

Jenis Unggas Kind of Poultry	Populasi Unggas Poultry Population	Produksi Daging Unggas (kg) Meat Production (kg)
(1)	(2)	(3)
Ayam Kampung/Free Range Chicken	15.500	20.160
Ayam Petelur/Layer	-	-
Ayam Pedaging/Broiler	-	-
Itik/Duck	2.296	790

Catatan/Note: ...

Sumber/Source: Dinas Peternakan dan Kesehatan Hewan Kabupaten Merauke/ Livestock and Animal Health Service of Merauke Regency

ST 2023

BerAKHLAK

Berorientasi Pelayanan Akuntabel Kompeten
Harmonis Loyal Adaptif Kolaboratif

DATA

MENCERDASKAN BANGSA
Enlighten The Nation



**Badan Pusat Statistik
Kabupaten Merauke**

Jl. R.E. Martadinata No. 2, Merauke - Papua

Homepage : <http://meraukekab.bps.go.id>

email : bps9401@bps.go.id