



KECAMATAN MANTUP DALAM ANGKA TAHUN 2011



KERJASAMA
BADAN PUSAT STATISTIK
DAN
BAPPEDA KABUPATEN LAMONGAN

KATA PENGANTAR

Puji syukur kami panjatkan ke hadirat Allah SWT. atas terbitnya Buku "KECAMATAN **MANTUP** DALAM ANGKA TAHUN 2011 ". Buku ini merupakan kumpulan data yang berisi mengenai kondisi geografis, pemerintahan, penduduk, sosial dan potensi ekonomi suatu wilayah.

Data yang disajikan bersumber dari hasil survei Potensi Desa (PODES) yang dilaksanakan oleh Badan Pusat Statistik serta data kompilasi dari dinas/instansi terkait yang ada di Wilayah Kecamatan **Mantup**.

Harapan kami publikasi ini bermanfaat bagi para konsumen data, utamanya pemerintah daerah sebagai bahan perencanaan dan evaluasi hasil-hasil pembangunan.

Ucapan terima kasih kami sampaikan kepada semua pihak yang turut membantu, sehingga memungkinkan buku ini dapat terbit pada waktu yang telah ditetapkan.

Mantup, Juli 2011

Koordinator Statistik

Kecamatan Mantup

ROKHIM

NIP. 19800906 200701 1 002

SAMBUTAN CAMAT MANTUP

Assalamu'Alaikum Wr. Wb.

Puji syukur kita panjatkan kehadiran Allah SWT. atas terbitnya Buku " Kecamatan [Mantup](#) Dalam Angka Tahun 2011 " yang berisi hasil kompilasi data primer dan sekunder mengenai Kecamatan [Mantup](#). Informasi yang disajikan sangat bermanfaat, tidak hanya bagi instansi pemerintah, tetapi juga pihak-pihak lain yang memerlukan, seperti Pelajar, Mahasiswa, pihak swasta dan para peneliti.

Dalam era informasi seperti sekarang ini, data statistik telah menjadi kebutuhan utama sebagai bahan perencanaan dan evaluasi terhadap hasil-hasil pembangunan suatu wilayah. Oleh karena itu penyajian data semacam ini dari waktu ke waktu perlu dijaga baik mengenai kualitas, akurasi dan kesinambungannya.

Agar buku ini dapat terbit setiap tahun, saya menghimbau semua pihak utamanya dinas/instansi terkait yang ada di Wilayah Kecamatan [Mantup](#) untuk membantu Koordinator Statistik Kecamatan (KSK) dalam mengumpulkan data-data dimaksud.

Semoga buku ini bermanfaat bagi semua pihak untuk kemajuan pembangunan di Kecamatan [Mantup](#).

Wassalamu'Alaikum Wr.Wb.

[Mantup](#), Juli 2011

CAMAT MANTUP

DAFTAR ISI

HALAMAN

KATA PENGANTAR 2

SAMBUTAN CAMAT 3

DAFTAR ISI 4

TABEL-TABEL :

1. LETAK DAN GEOGRAFIS

1.1. Tinggi dari Permukaan Laut dan Luas Desa 8

1.2. Jenis Jalan Utama Desa dan Jarak ke Ibu Kota 9

1.3. Jarak Antar Desa 10

1.4. Banyak Hari Hujan dan Curah Hujan 11

1.5. Perkembangan Hari Hujan Tiap Bulan 12

1.6. Perkembangan Curah Hujan Tiap Bulan 13

2. PEMERINTAHAN

2.1. Nama Camat Periode 2003 - Sekarang 15

2.2. Nama Kepala Desa/Lurah dan Sekretaris Desa/Kel 16

2.3. Desa/Kelurahan Menurut Status Hukum 17

2.4. Desa/Kelurahan Menurut Tingkat Perkembangan 18

2.5. Banyak Dusun dan Nama Dusun Tempat Kantor Desa 19

2.6. Jumlah Dusun, RT dan RW 20

2.7. Perangkat Desa Menurut Pendidikan 21

3. PENDUDUK DAN TENAGA KERJA

3.1.	Jumlah Penduduk Menurut Jenis Kelamin.....	23
3.2.	Jumlah Penduduk yang Lahir Menurut Jenis Kelamin.....	24
3.3.	Jumlah Penduduk yang Mati Menurut Jenis Kelamin.....	25
3.4.	Jumlah Penduduk yang Datang Menurut Jenis Kelamin.....	26
3.5.	Jumlah Penduduk yang Pindah Menurut Jenis Kelamin.....	27
3.6.	Jumlah Penduduk, Rumah Tangga dan Kepadatannya.....	28
3.7.	Jumlah Penduduk Menurut Kewarganegaraan	29
3.8.	Jumlah Penduduk Menurut Agama	30
3.9.	Jumlah Tempat Peribadatan	31

4. SOSIAL

4.1.	Jumlah Fasilitas Pendidikan Negeri	33
4.2.	Jumlah Fasilitas Pendidikan Swasta	34
4.3.	Jumlah Sekolah, Murid dan Guru TK Swasta.....	35
4.4.	Jumlah Sekolah, Murid dan Guru RA/BA.....	36
4.5.	Jumlah Sekolah, Murid dan Guru SD Negeri.....	37
4.6.	Jumlah Sekolah, Murid dan Guru MI Swasta.....	38
4.7.	Jumlah Sekolah, Murid dan Guru SLTP Negeri.....	39
4.8.	Jumlah Sekolah, Murid dan Guru SLTP Swasta.....	40
4.9.	Jumlah Sekolah, Murid dan Guru MTs Swasta.....	41
4.10.	Jumlah Sekolah, Murid dan Guru SMU Negeri.....	42
4.11.	Jumlah Sekolah, Murid dan Guru SMU Swasta.....	43
4.12.	Jumlah Sekolah, Murid dan Guru MA Swasta.....	44
4.13.	Jumlah Sekolah, Murid dan Guru SMK Negeri.....	45
4.14.	Jumlah Sekolah, Murid dan Guru SMK Swasta.....	46
4.15.	Jumlah Pondok Pesantren, Santri dan Ustad.....	47
4.16.	Banyaknya Sarana Kesehatan.....	48
4.17.	Banyaknya Tenaga Medis/Kesehatan.....	50
4.18.	Banyaknya Peserta KB Aktif.....	51
4.19.	Banyaknya Keluarga Sejahtera.....	52
4.20.	Banyaknya Nikah, Talak, Cerai dan Rujuk.....	53
4.21.	Banyaknya Rumah Menurut Kualitas Bangunan	54

5. PERTANIAN

5.1.	Luas Wilayah Menurut Penggunaan Tanah.....	56
5.2.	Luas Lahan Sawah Menurut Jenis Pengairan.....	57
5.3.	Luas Panen, Produksi dan Produktifitas Padi.....	58
5.4.	Luas Panen, Produksi dan Produktifitas Jagung.....	59
5.5.	Luas Panen, Produksi dan Produktifitas Kacang Hijau.....	60
5.6.	Luas Panen, Produksi dan Produktifitas Kacang Tanah.....	61
5.7.	Luas Panen, Produksi dan Produktifitas Kedelai.....	62
5.8.	Populasi Ternak Besar dan Kecil	63
5.9.	Populasi Unggas.....	64
5.10.	Jumlah Alat-alat Pertanian.....	65
5.11.	Jumlah Kelompok Tani.....	66

6 INDUSTRI

6.1.	Banyaknya Industri Menurut Jenisnya.....	68
6.2.	Banyaknya Industri Kecil dan Kerajinan Rumah Tangga.....	69

7 PERHUBUNGAN DAN KOMUNIKASI

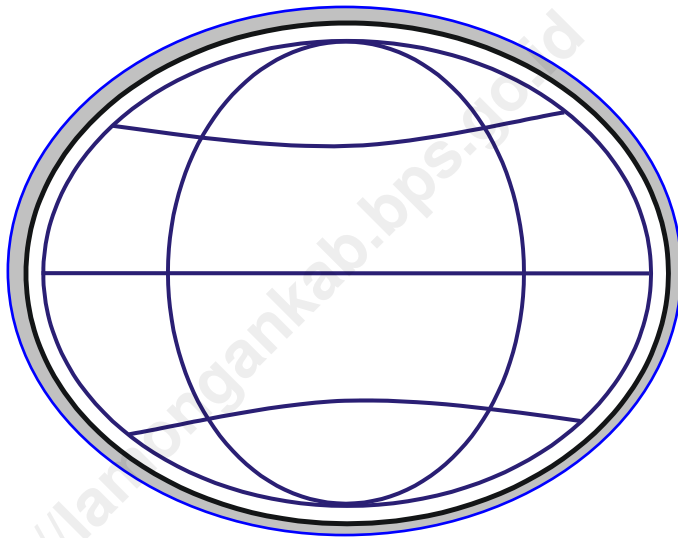
7.1.	Jarak Kantor Desa Ke Fasilitas Umum.....	71
7.2.	Banyak Sarana dan Alat Komunikasi.....	72
7.3.	Ruas Jalan Poros Desa.....	73

8 EKONOMI DAN KEUANGAN

8.1.	Penerimaan Alokasi Dana Bandes.....	75
8.2.	Perkembangan Penerimaan Dana Bandes.....	76
8.3.	Ketetapan Wajib Pajak PBB.....	77
8.4.	Realisasi Pemasukan PBB.....	78
8.5.	Jumlah Sarana Perekonomian.....	79
8.6.	Jumlah Usaha Jasa Perorangan.....	80
8.7.	Jumlah Usaha Jasa Persewaan.....	81

BAB I

LETAK dan GEOGRAFIS



Tabel. 1.1
Tinggi dari Permukaan Laut dan Luas Desa
Kecamatan Mantup Tahun 2010

Kode Desa	Nama Desa	Tinggi (m)	Luas (Km2)
(1)	(2)	(3)	(4)
001	SUMBER DADI	2,00	5,45
002	KEDUK BEMBEM	2,00	4,99
003	KEDUNG SOKO	2,00	6,86
004	SIDO MULYO	2,00	3,11
005	SUKOSARI	2,00	3,91
006	MOJOSARI	2,00	3,96
007	RUMPUK	2,00	2,59
008	PELABUHAN REJO	2,00	3,98
009	SUMBER KEREK	2,00	3,45
010	SUMBER AGUNG	2,00	2,87
011	MANTUP	2,00	15,15
012	TUGU	2,00	4,63
013	SUMBER BENDO	2,00	5,35
014	TUNGGUN JAGER	2,00	14,43
015	SUKO BENDU	2,00	12,34
Kecamatan Mantup		2,00	93,07

Sumber : Kantor Camat Mantup

Tabel. 1.2
 Jenis Jalan Utama Desa dan Jarak ke Ibukota
 Kecamatan Mantup Tahun 2010

Desa	Jenis Jalan Utama Desa	Jarak desa ke Ibu Kota Kecamatan (km)
(1)	(2)	(3)
001 SUMBER DADI	Beton	5,3
002 KEDUK BEMBEM	Beton	6,7
003 KEDUNG SOKO	Beton	4,0
004 SIDO MULYO	Beton	7,0
005 SUKOSARI	Beton	3,5
006 MOJOSARI	Aspal	4,2
007 RUMPUK	Beton	5,8
008 PELABUHAN REJO	Makadam	5,2
009 SUMBER KEREP	Beton	4,0
010 SUMBER AGUNG	Beton	2,3
011 MANTUP	Beton	0,6
012 TUGU	Beton	1,4
013 SUMBER BENDO	Beton	5,3
014 TUNGGUN JAGER	Beton	8,5
015 SUKO BENDU	Beton	9,2

Sumber : Kantor Camat Mantup

Tabel 1.3
Jarak Antar Desa
Kecamatan Mantup Tahun 2010

No.	Desa	SUMBER DADI	KEDUK BEMBEM	KEDUNGSOKO	SIDOMULYO	SUKOSARI	MOJOSARI	RUMPUK	PELABUHAN REJO	SUMBER KEREK	SUMBER AGUNG	MANTUP	TUGU	SUMBERBENDO	TUNGGUNJAGER	SUKOBENDU
		001	SUMBER DADI	2,3												
002	KEDUK BEMBEM	2,3														
003	KEDUNGSOKO	2,0	1,7													
004	SIDOMULYO	1,5	2,0													
005	SUKOSARI	3,4														
006	MOJOSARI	4,2														
007	RUMPUK	5,8														
008	PELABUHAN REJO	6,4														
009	SUMBER KEREK	7,8														
010	SUMBER AGUNG	7,2														
011	MANTUP	5,0														
012	TUGU	6,0														
013	SUMBERBENDO	8,2														
014	TUNGGUNJAGER	9,0														
015	SUKOBENDU	10,5														

Sumber : Kantor Camat Mantup

Tabel. 1.4
Rata-Rata Hari Hujan dan Curah Hujan
Kecamatan Mantup Tahun 2010

Bulan	Hari Hujan	Curah Hujan (mm)
(1)	(2)	(3)
Januari	19	253
Pebruari	16	268
Maret	18	214
April	10	223
Mei	4	185
Juni	1	112
Juli	-	83
Agustus	-	42
September	4	38
Oktober	8	18
Nopember	17	105
Desember	17	112
Jumlah	114	1.653

Sumber : Stasiun Pengamat Hujan Kec. Mantup

Tabel. 1.5
 Banyak Hari Hujan Setiap Bulan
 Kecamatan Mantup Tahun 2010

Bulan	2006	2007	2008	2009	2010
(1)	(2)	(3)	(4)	(5)	(6)
Januari	8	7	17	19	22
Pebruari	15	16	15	16	26
Maret	12	13	13	18	20
April	3	2	7	10	14
Mei	1	3	5	4	15
Juni	1	2	-	1	16
Juli	-	-	-	-	4
Agustus	-	-	3	-	8
September	-	-	2	4	9
Oktober	1	2	11	8	12
Nopember	2	3	16	17	14
Desember	7	6	19	17	17
Jumlah	50	54	108	114	177

Sumber : Stasiun Pengamat Hujan Kec. Mantup


Tabel. 1.6
Perkembangan Curah Hujan Setiap Bulan
Kecamatan Mantup Tahun 2010

Bulan	2006	2007	2008	2009	2010
(1)	(2)	(3)	(4)	(5)	(6)
Januari	276	256	271	266	276
Pebruari	390	342	214	271	320
Maret	105	215	125	234	215
April	36	43	243	183	174
Mei	-	-	14	26	182
Juni	-	-	36	31	86
Juli	-	-	-	-	90
Agustus	-	-	6	-	93
September	-	-	16	14	82
Oktober	36	86	7	18	19
Nopember	115	106	82	112	29
Desember	276	221	14	98	98
Jumlah	1.234	1.269	1028	1253	1664

Sumber : Stasiun Pengamat Hujan Kec. Mantup

BAB II

PEMERINTAHAN



Tabel 2.1.
Nama Camat Mantup Periode 2003 - Sekarang

No.	Nama Camat	Periode Jabatan
(1)	(2)	(3)
001	Marlikan. SH	2003 - 2006
002	Subani. SE. MM	2006 - 2010
003	Ir. Sukriyah, MM	2010 - Sekarang

Sumber : Kantor Camat Desa Mantup

Tabel 2.2.
 Nama Kepala Desa dan Sekretaris Desa
 Kecamatan Mantup Tahun 2010

Kode Desa	Nama Desa	Kepala Desa	Sekretaris Desa
(1)	(2)	(3)	
001	SUMBER DADI	Didi Muja Mustofa	Adi
002	KEDUK BEMBEM	Yatemo	Sawiyatno
003	KEDUNG SOKO	Susilo Utomo	Dra. EC. Yayuk Sri
004	SIDO MULYO	H. Angsari	Ir. Edi Purwanto
005	SUKOSARI	Jainten	Sampurno
006	MOJOSARI	H. Abdul Rokhim, Spd	H. Sunan
007	RUMPUK	Samin	Joko
008	PELABUHAN REJO	H. Sunyoto	Suriyanto
009	SUMBER KEREK	Babang Supriatin	Gimo
010	SUMBER AGUNG	Kalimi	Suyanto
011	MANTUP	Suradhi Ibsa	Suyitno
012	TUGU	Nur Kholis	Nur Fatah
013	SUMBER BENDO	Drs. Wasio	Jumali
014	TUNGGUN JAGER	H. Suto Adi, S.Pd, MM	Nurendro
015	SUKO BENDU	Drs. Suhartono	Drs. Misbahul M

Sumber : Kantor Camat Mantup

Tabel. 2.3.
Desa Menurut Status Hukum
Kecamatan Mantup Tahun 2010

Kode Desa	Nama Desa	Status Hukum	Status Desa
(1)	(2)	(3)	(4)
001	SUMBER DADI	Definitif	Desa
002	KEDUK BEMBEM	Definitif	Desa
003	KEDUNG SOKO	Definitif	Desa
004	SIDO MULYO	Definitif	Desa
005	SUKOSARI	Definitif	Desa
006	MOJOSARI	Definitif	Desa
007	RUMPUK	Definitif	Desa
008	PELABUHAN REJO	Definitif	Desa
009	SUMBER KEREK	Definitif	Desa
010	SUMBER AGUNG	Definitif	Desa
011	MANTUP	Definitif	Desa
012	TUGU	Definitif	Desa
013	SUMBER BENDO	Definitif	Desa
014	TUNGGUN JAGER	Definitif	Desa
015	SUKO BENDU	Definitif	Desa

Sumber : Kantor Camat Mantup

Tabel. 2 . 4.
Desa Menurut Kategori LPM dan Tingkat Perkembangan
Kecamatan Mantup Tahun 2010

Kode Desa	Nama Desa	Kategori LPM	Tingkat Perkembangan
(1)	(2)	(3)	(4)
001	SUMBER DADI	Kategori 3	Swa Sembada
002	KEDUK BEMBEM	Kategori 3	Swa Sembada
003	KEDUNG SOKO	Kategori 3	Swa Sembada
004	SIDO MULYO	Kategori 3	Swa Sembada
005	SUKOSARI	Kategori 3	Swa Sembada
006	MOJOSARI	Kategori 3	Swa Sembada
007	RUMPUK	Kategori 3	Swa Sembada
008	PELABUHAN REJO	Kategori 3	Swa Sembada
009	SUMBER KEREK	Kategori 3	Swa Sembada
010	SUMBER AGUNG	Kategori 3	Swa Sembada
011	MANTUP	Kategori 3	Swa Sembada
012	TUGU	Kategori 3	Swa Sembada
013	SUMBER BENDO	Kategori 3	Swa Sembada
014	TUNGGUN JAGER	Kategori 3	Swa Sembada
015	SUKO BENDU	Kategori 3	Swa Sembada

Sumber : Kantor Camat Mantup

Tabel. 2 . 5.
 Jumlah Dusun dan Tempat Kantor Desa
 Kecamatan Mantup Tahun 2010

Kode Desa	Nama Desa	Jumlah Dusun	Tempat Kantor Desa
(1)	(2)	(3)	(4)
001	SUMBER DADI	6	Sumber dadi
002	KEDUK BEMBEM	5	Banyu Urip
003	KEDUNG SOKO	5	Kedung rawe
004	SIDO MULYO	6	Ngaglik
005	SUKOSARI	5	Kepuh Sari
006	MOJOSARI	4	Mojoroto
007	RUMPUK	4	Rumpuk
008	PELABUHAN REJO	3	Crewek
009	SUMBER KEREP	5	Kampung
010	SUMBER AGUNG	3	Gempol waru
011	MANTUP	9	Mantup tengah
012	TUGU	2	Tugu
013	SUMBER BENDO	4	Sumput
014	TUNGGUN JAGER	6	Tunggun
015	SUKO BENDU	5	Krajan

Sumber : Kantor Camat Mantup

Tabel. 2 . 6.
 Jumlah Dusun, Rukun Warga dan Rukun Tetangga
 Kecamatan Mantup Tahun 2010

Kode Desa	Nama Desa	Jumlah Dusun	Jumlah RW	Jumlah RT
(1)	(2)	(3)	(4)	(5)
001	SUMBER DADI	6	8	26
002	KEDUK BEMBEM	5	6	12
003	KEDUNG SOKO	5	8	17
004	SIDO MULYO	6	7	13
005	SUKOSARI	5	8	15
006	MOJOSARI	4	6	13
007	RUMPUK	4	5	11
008	PELABUHAN REJO	3	4	16
009	SUMBER KEREP	5	5	14
010	SUMBER AGUNG	3	5	12
011	MANTUP	9	16	38
012	TUGU	2	4	12
013	SUMBER BENDO	4	4	14
014	TUNGGUN JAGER	6	10	30
015	SUKO BENDU	5	13	33
JUMLAH		72	109	276

Sumber : Kantor Camat Mantup

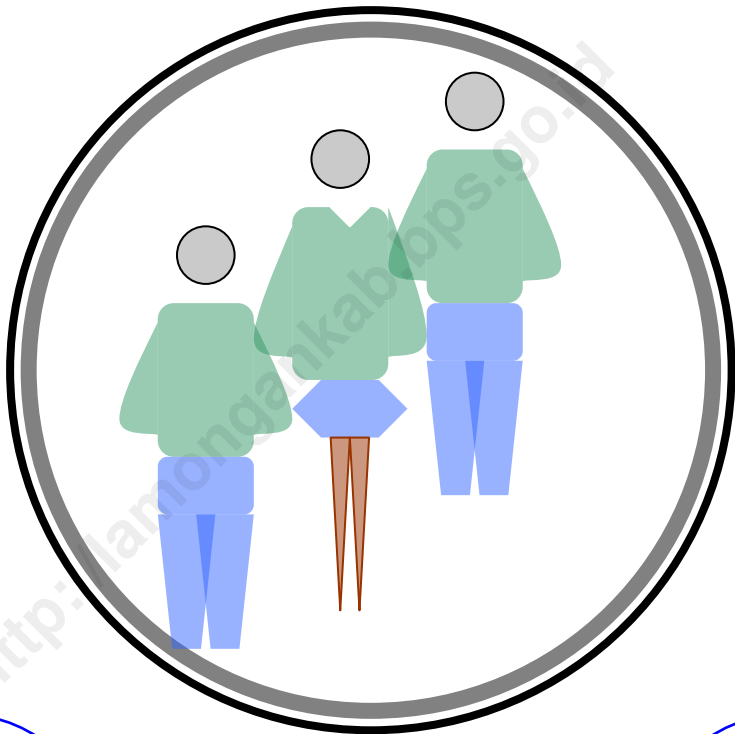
Tabel. 2 . 7.
Banyak Perangkat Desa menurut Jenis Jabatan dan Pendidikan
Kecamatan Mantup Tahun 2010

No.	Jenis Jabatan/ Perangkat Desa	Pendidikan Terakhir yang ditamatkan						Jumlah
		SD	SMP	SMA	D1/D2/D 3	D4/S1	S2	
(1)	(2)	(3)	(4)	(5)	(6)	(7)	(8)	(9)
1	Kepala Desa	-	-	7	-	8	-	15
2	Sekretaris Desa	-	-	5	7	3	-	15
3	Kepala Dusun	25	20	25	2	-	-	72
4	Kasi Pemerintahan	5	3	6	1	-	-	15
5	Kasi Ek.Bang.	3	2	5	-	-	-	10
6	Kasi Kesra	3	4	5	-	1	-	13
7	kaur Keuangan	5	4	4	-	-	-	13
8	Kaur Umum	2	3	6	-	-	-	11
9	Pembantu Kaur	-	-	-	-	-	-	
Jumlah		43	36	63	10	12	-	164

Sumber : Kantor Camat Mantup

BAB III

PENDUDUK dan TENAGA KERJA



Tabel. 3.1.
Jumlah Penduduk Menurut Jenis Kelamin
Kecamatan Mantup Tahun 2010

Desa	Laki-Laki	Perempuan	Laki-Laki + Perempuan	Rasio Jenis Kelamin
(1)	(2)	(3)	(4)	(5)
001 SUMBER DADI	1.884	1.966	3.850	104,35
002 KEDUK BEMBEM	864	897	1.761	103,82
003 KEDUNG SOKO	1.519	1.490	3.009	98,09
004 SIDO MULYO	838	913	1.751	108,95
005 SUKOSARI	1.170	1.224	2.394	104,62
006 MOJOSARI	1.197	1.223	2.420	102,17
007 RUMPUK	879	863	1.742	98,18
008 PELABUHAN REJO	1.148	1.191	2.339	103,75
009 SUMBER KEREK	1.179	1.206	2.385	102,29
010 SUMBER AGUNG	853	869	1.722	101,88
011 MANTUP	3.098	3.122	6.220	100,77
012 TUGU	916	954	1.870	104,15
013 SUMBER BENDO	804	826	1.630	102,74
014 TUNGGUN JAGER	221	2.247	2.468	1.016,74
015 SUKO BENDU	2.684	2.834	5.518	105,59
Kecamatan Mantup	19.254	21.825	41.079	113,35

Sumber : Registrasi Penduduk

Tabel. 3.2.
 Jumlah Penduduk Yang Lahir Menurut Jenis Kelamin
 Kecamatan Mantup Tahun 2010

Desa	Des' 2010	Lahir			Rata-Rata Kelahiran Per 1000 Penduduk
		L	P	L + P	
(1)	(3)	(4)	(5)	(6)	(7)
001 SUMBER DADI	3.850	7	12	19	5
002 KEDUK BEMBEM	1.761	6	2	8	5
003 KEDUNG SOKO	3.009	12	15	27	9
004 SIDO MULYO	1.751	8	9	17	10
005 SUKOSARI	2.394	14	10	24	10
006 MOJOSARI	2.420	8	12	20	8
007 RUMPUK	1.742	6	14	20	11
008 PELABUHAN REJO	2.339	7	11	18	8
009 SUMBER KEREP	2.385	11	7	18	8
010 SUMBER AGUNG	1.722	7	4	11	6
011 MANTUP	6.220	22	28	50	8
012 TUGU	1.870	8	5	13	7
013 SUMBER BENDO	1.630	8	7	15	9
014 TUNGGUN JAGER	2.468	15	14	29	12
015 SUKO BENDU	5.518	20	19	39	7
Kecamatan Mantup	41.079	159	169	328	8

Sumber : Registrasi Penduduk

Tabel. 3.3.
Jumlah Penduduk Yang Mati Menurut Jenis Kelamin
Kecamatan Mantup Tahun 2010

Desa	Des' 2010	Mati			Rata-Rata Kematian Per 1000 Penduduk
		L	P	L + P	
(1)		(3)	(4)	(5)	(7)
001 SUMBER DADI	3.850	4	5	9	2
002 KEDUK BEMBEM	1.761	3	7	10	6
003 KEDUNG SOKO	3.009	11	8	19	6
004 SIDO MULYO	1.751	8	11	19	11
005 SUKOSARI	2.394	9	7	16	7
006 MOJOSARI	2.420	3	8	11	5
007 RUMPUK	1.742	11	10	21	12
008 PELABUHAN REJO	2.339	12	4	16	7
009 SUMBER KEREK	2.385	3	5	8	3
010 SUMBER AGUNG	1.722	5	6	11	6
011 MANTUP	6.220	18	11	29	5
012 TUGU	1.870	4	5	9	5
013 SUMBER BENDO	1.630	7	11	18	11
014 TUNGGUN JAGER	2.468	12	11	23	9
015 SUKO BENDU	5.518	8	17	25	5
Kecamatan Mantup	41.079	118	126	244	6

Sumber : Registrasi Penduduk

Tabel. 3.4.
 Jumlah Penduduk Yang Datang Menurut Jenis Kelamin
 Kecamatan Mantup Tahun 2010

Desa	Des' 2010	Datang			Rata-Rata Datang Per 1000 Penduduk
		L	P	L + P	
(1)		(3)	(4)	(5)	(6)
001 SUMBER DADI	3.850	3	2	5	1
002 KEDUK BEMBEM	1.761	2	4	6	3
003 KEDUNG SOKO	3.009	3	4	7	2
004 SIDO MULYO	1.751	2	4	6	3
005 SUKOSARI	2.394	2	2	4	2
006 MOJOSARI	2.420	3	3	6	2
007 RUMPUK	1.742	1	4	5	3
008 PELABUHAN REJO	2.339	2	3	5	2
009 SUMBER KEREK	2.385	3	4	7	3
010 SUMBER AGUNG	1.722	3	2	5	3
011 MANTUP	6.220	4	6	10	2
012 TUGU	1.870	2	2	4	2
013 SUMBER BENDO	1.630	2	2	4	2
014 TUNGGUN JAGER	2.468	3	4	7	3
015 SUKO BENDU	5.518	1	5	6	1
Kecamatan Mantup	41.079	36	51	87	2

Sumber : Registrasi Penduduk

Tabel. 3.5.
 Jumlah Penduduk Yang Pindah Menurut Jenis Kelamin
 Kecamatan Mantup Tahun 2010

Desa	Des' 2010	Pindah			Rata-Rata Pindah Per 1000 Penduduk
		L	P	L + P	
(1)	(2)	(3)	(4)	(5)	(7)
001 SUMBER DADI	3.850	3	5	8	2
002 KEDUK BEMBEM	1.761	4	4	8	5
003 KEDUNG SOKO	3.009	4	5	9	3
004 SIDO MULYO	1.751	3	6	9	5
005 SUKOSARI	2.394	6	3	9	4
006 MOJOSARI	2.420	2	8	10	4
007 RUMPUK	1.742	1	6	7	4
008 PELABUHAN REJO	2.339	3	3	6	3
009 SUMBER KERP	2.385	6	4	10	4
010 SUMBER AGUNG	1.722	5	3	8	5
011 MANTUP	6.220	4	11	15	2
012 TUGU	1.870	2	4	6	3
013 SUMBER BENDO	1.630	5	4	9	6
014 TUNGGUN JAGER	2.468	6	4	10	4
015 SUKO BENDU	5.518	8	9	17	3
Kecamatan Mantup	41.079	62	79	141	3

Sumber : Registrasi Penduduk

Tabel. 3.6.
Jumlah Penduduk, Rumahtangga, dan Kepadatan
Kecamatan Mantup Tahun 2010

Desa	Luas (Km2)	Penduduk	Rumah tangga	Kepadatan	Rata-Rata Per Rumah tangga
(1)	(2)	(3)	(4)	(5)	(7)
001 SUMBER DADI	5,45	3.850	1.048	706	4
002 KEDUK BEMBEM	4,99	1.761	478	353	4
003 KEDUNG SOKO	6,89	3.009	784	437	4
004 SIDO MULYO	3,11	1.751	476	563	4
005 SUKOSARI	3,91	2.394	618	612	4
006 MOJOSARI	3,96	2.420	622	611	4
007 RUMPUK	2,59	1.742	488	673	4
008 PELABUHAN REJO	3,98	2.339	608	588	4
009 SUMBER KEREP	3,45	2.385	604	691	4
010 SUMBER AGUNG	2,87	1.722	442	600	4
011 MANTUP	15,15	6.220	1.693	411	4
012 TUGU	4,63	1.870	553	404	3
013 SUMBER BENDO	5,35	1.630	435	305	4
014 TUNGGUN JAGER	14,43	2.468	1.202	171	2
015 SUKO BENDU	12,34	5.518	1.482	447	4
Kecamatan Mantup	93,10	41.079	11.533	7.571	4

Sumber : Registrasi Penduduk

Tabel. 3.7.
Penduduk Menurut Kewarganegaraan
Kecamatan Mantup Tahun 2010

Desa	WNI		WNA		Total	
	L	P	L	P	L	p
(1)	(2)	(3)	(4)	(5)	(6)	(7)
001 SUMBER DADI	1.884	1.966	-	-	1.884	1.966
002 KEDUK BEMBEM	864	897	-	-	864	897
003 KEDUNG SOKO	1.519	1.490	-	-	1.519	1.490
004 SIDO MULYO	838	913	-	-	838	913
005 SUKOSARI	1.170	1.224	-	-	1.170	1.224
006 MOJOSARI	1.197	1.223	-	-	1.197	1.223
007 RUMPUK	879	863	-	-	879	863
008 PELABUHAN REJO	1.148	1.191	-	-	1.148	1.191
009 SUMBER KEREK	1.179	1.206	-	-	1.179	1.206
010 SUMBER AGUNG	853	869	-	-	853	869
011 MANTUP	3.098	3.122	-	-	3.098	3.122
012 TUGU	916	954	-	-	916	954
013 SUMBER BENDO	804	826	-	-	804	826
014 TUNGGUN JAGER	221	2.247	-	-	221	2.247
015 SUKO BENDU	2.684	2.834	-	-	2.684	2.834
Kecamatan Mantup	19.254	21.825	-	-	19.254	21.825

Sumber : Registrasi Penduduk

Tabel. 3.8
Penduduk Menurut Agama
Kecamatan Mantup Tahun 2010

Desa	Islam	Protestan	Katolik	Hindu	Budha	Jumlah
(1)	(2)	(3)	(4)	(5)	(6)	(7)
001 SUMBER DADI	3.847	-	-	3	-	3850
002 KEDUK BEMBEM	1.761	-	-	-	-	1761
003 KEDUNG SOKO	3.009	-	-	-	-	3009
004 SIDO MULYO	1.751	-	-	-	-	1751
005 SUKOSARI	2.394	-	-	-	-	2394
006 MOJOSARI	2.420	-	-	-	-	2420
007 RUMPUK	1.742	-	-	-	-	1742
008 PELABUHAN REJO	2.339	-	-	-	-	2339
009 SUMBER KEREK	2.383	2	-	-	-	2385
010 SUMBER AGUNG	1.720	2	-	-	-	1722
011 MANTUP	6.208	12	-	-	-	6220
012 TUGU	1.870	-	-	-	-	1870
013 SUMBER BENDO	1.629	1	-	-	-	1630
014 TUNGGUN JAGER	2.465	3	-	-	-	2468
015 SUKO BENDU	5.516	2	-	-	-	5518
Kecamatan Mantup	41.054	22	-	3	-	41.079


Sumber : Registrasi Penduduk

Tabel. 3.9.
Jumlah Tempat Peribadatan
Kecamatan Mantup Tahun 2010

Desa	Masjid	Musholla	Gereja	Pura	Vihara	Lainnya
(1)	(2)	(3)	(4)	(5)	(6)	(7)
001 SUMBER DADI	8	10	-	-	-	-
002 KEDUK BEMBEM	5	3	-	-	-	-
003 KEDUNG SOKO	5	11	-	-	-	-
004 SIDO MULYO	6	11	-	-	-	-
005 SUKOSARI	5	9	-	-	-	-
006 MOJOSARI	4	9	-	-	-	-
007 RUMPUK	4	10	-	-	-	-
008 PELABUHAN REJO	6	4	-	-	-	-
009 SUMBER KEREK	6	2	-	-	-	-
010 SUMBER AGUNG	4	4	-	-	-	-
011 MANTUP	8	24	-	-	-	-
012 TUGU	3	2	-	-	-	-
013 SUMBER BENDO	4	4	-	-	-	-
014 TUNGGUN JAGER	6	15	-	-	-	-
015 SUKO BENDU	4	33	-	-	-	-
Kecamatan Mantup	78	151	-	-	-	-

Sumber : Registrasi Penduduk

BAB IV SOSIAL



Tabel. 4.1.
 Jumlah Fasilitas Pendidikan Negeri
 Kecamatan Mantup Tahun 2010

Kode Desa	Nama Desa	TK	SD/MI	SLTP/MTs	SMU/MA	SMK
(1)	(2)	(3)	(4)	(5)	(6)	(7)
001	SUMBER DADI	-	1	-	-	-
002	KEDUK BEMBEM	-	1	-	-	-
003	KEDUNG SOKO	-	2	1	-	-
004	SIDO MULYO	-	1	-	-	-
005	SUKOSARI	-	1	-	-	-
006	MOJOSARI	-	1	-	-	-
007	RUMPUK	-	1	-	-	-
008	PELABUHAN REJO	-	1	-	-	-
009	SUMBER KEREK	-	1	-	-	-
010	SUMBER AGUNG	-	1	-	-	-
011	MANTUP	-	2	1	-	-
012	TUGU	-	1	-	1	-
013	SUMBER BENDO	-	1	-	-	-
014	TUNGGUN JAGER	-	4	-	-	-
015	SUKO BENDU	-	2	-	-	-
Kecamatan Mantup		-	21	2	1	-

Sumber : - UPT, Dinas Pendidikan Kec. Mantup
 - Kantor PPAI/KUA Kec. Mantup

Tabel. 4.2.
 Jumlah Fasilitas Pendidikan Swasta
 Kecamatan Mantup Tahun 2010

Kode Desa	Nama Desa	TK/RA	SD/MI	SLTP/MTs	SMU/MA	SMK	Ponpes
(1)	(2)	(3)	(4)	(5)	(6)	(7)	(8)
001	SUMBER DADI	2	1	1	1	1	-
002	KEDUK BEMBEM	2	1	-	-	-	-
003	KEDUNG SOKO	2	1	-	-	-	1
004	SIDO MULYO	1	1	-	-	-	-
005	SUKOSARI	2	1	-	-	-	2
006	MOJOSARI	2	1	1	-	-	-
007	RUMPUK	1	-	-	-	-	-
008	PELABUHAN REJO	3	2	-	-	-	1
009	SUMBER KEREK	1	-	-	-	-	-
010	SUMBER AGUNG	1	1	-	-	-	-
011	MANTUP	4	1	1	2	2	2
012	TUGU	3	2	1	-	1	-
013	SUMBER BENDO	1	-	-	-	-	-
014	TUNGGUN JAGER	3	1	-	-	-	-
015	SUKO BENDU	3	1	1	1	1	1
Kecamatan Mantup		31	14	5	4	5	7

Sumber : - UPT. Dinas Pendidikan Kec. Mantup
 - Kantor PPAI/KUA Kec. Mantup

Tabel. 4.3.
 Banyak Sekolah, Murid dan Guru TK Swasta
 Kecamatan Mantup Tahun 2010

Kode Desa	Nama Desa	Sekolah	Murid	Guru	Rasio Murid/ Sekolah	Rasio Murid/ Guru
(1)	(2)	(3)	(4)	(5)	(6)	(7)
001	SUMBER DADI	1	76	2	76	38
002	KEDUK BEMBEM	1	24	3	24	8
003	KEDUNG SOKO	1	71	2	71	36
004	SIDO MULYO	1	42	2	42	21
005	SUKOSARI	1	31	1	31	31
006	MOJOSARI	1	26	1	26	26
007	RUMPUK	1	43	2	43	22
008	PELABUHAN REJO	1	18	2	18	9
009	SUMBER KEREK	1	38	2	38	19
010	SUMBER AGUNG	1	33	2	33	17
011	MANTUP	2	96	8	48	12
012	TUGU	1	14	1	14	14
013	SUMBER BENDO	1	32	3	32	11
014	TUNGGUN JAGER	3	74	8	25	9
015	SUKO BENDU	2	48	2	24	24
Kecamatan Mantup		19	666	41	545	295

Sumber : UPT. Dinas Pendidikan Kec. Mantup

Tabel. 4.4.
Banyak Sekolah, Murid dan Guru RA/BA
Kecamatan Mantup Tahun 2010

Kode Desa	Nama Desa	Sekolah	Murid	Guru	Rasio Murid/ Sekolah	Rasio Murid/ Guru
(1)	(2)	(3)	(4)	(5)	(6)	(7)
001	SUMBER DADI	1	52	3	52	17
002	KEDUNG BEMBEM	1	32	2	32	16
003	KEDUNG SOKO	1	22	3	22	7
004	SIDO MULYO	-	-	-	-	-
005	SUKOSARI	1	26	2	26	13
006	MOJOSARI	1	38	3	38	13
007	RUMPUK	-	-	-	-	-
008	PELABUHAN REJO	2	42	4	21	11
009	SUMBER KEREP	-	-	-	-	-
010	SUMBER AGUNG	-	-	-	-	-
011	MANTUP	2	81	5	41	16
012	TUGU	2	57	6	29	10
013	SUMBER BENDO	-	-	-	-	-
014	TUNGGUN JAGER	-	-	-	-	-
015	SUKO BENDU	1	113	5	113	23
JUMLAH		12	463	33	39	14

Sumber : Kantor PPAI/KUA Mantup

Tabel. 4.5.
 Banyak Sekolah, Murid dan Guru SD Negeri
 Kecamatan Mantup Tahun 2010

Kode Desa	Nama Desa	Sekolah	Murid	Guru	Rasio Murid/ Sekolah	Rasio Murid/ Guru
(1)	(2)	(3)	(4)	(5)	(6)	(7)
001	SUMBER DADI	1	218	24	218	9
002	KEDUK BEMBEM	1	71	10	71	7
003	KEDUNG SOKO	2	133	20	67	7
004	SIDO MULYO	1	66	7	66	9
005	SUKOSARI	1	156	11	156	14
006	MOJOSARI	1	86	7	86	12
007	RUMPUK	1	142	11	142	13
008	PELABUHAN REJO	1	113	8	113	14
009	SUMBER KEREK	1	179	9	179	20
010	SUMBER AGUNG	1	131	9	131	15
011	MANTUP	2	373	23	187	16
012	TUGU	1	62	11	62	6
013	SUMBER BENDO	1	128	9	128	14
014	TUNGGUN JAGER	4	343	33	86	10
015	SUKO BENDU	2	226	24	113	9
Kecamatan Mantup		21	2.427	216	116	11

Sumber : UPT. Dinas Pendidikan Kec. Mantup

Tabel. 4.6.
 Banyak Sekolah, Murid dan Guru MI Swasta
 Kecamatan Mantup Tahun 2010

Kode Desa	Nama Desa	Sekolah	Murid	Guru	Rasio Murid/ Sekolah	Rasio Murid/ Guru
(1)	(2)	(3)	(4)	(5)	(6)	(7)
001	SUMBER DADI	1	123	8	123	15
002	KEDUK BEMBEM	1	62	9	62	6
003	KEDUNG SOKO	1	112	10	112	11
004	SIDO MULYO	1	118	13	118	9
005	SUKOSARI	1	62	9	62	7
006	MOJOSARI	1	116	8	116	15
007	RUMPUK		-	-	-	-
008	PELABUHAN REJO	2	120	17	60	7
009	SUMBER KEREK		-	-	-	-
010	SUMBER AGUNG	1	43	6	43	7
011	MANTUP	1	153	12	153	13
012	TUGU	2	102	13	51	8
013	SUMBER BENDO	-	-	-	-	-
014	TUNGGUN JAGER	1	43	8	43	5
015	SUKO BENDU	1	362	17	362	21
Kecamatan Mantup		14	1.416	130	101	11

Sumber : Kantor PPAI/KUA Mantup

Tabel. 4.7.
 Banyak Sekolah, Murid dan Guru SLTP Negeri
 Kecamatan Mantup Tahun 2010

Kode Desa	Nama Desa	Sekolah	Murid	Guru	Rasio Murid/ Sekolah	Rasio Murid/ Guru
(1)	(2)	(3)	(4)	(5)	(6)	(7)
001	SUMBER DADI	-	-	-	-	-
002	KEDUK BEMBEM	-	-	-	-	-
003	KEDUNG SOKO	1	416	36	416	12
004	SIDO MULYO	-	-	-	-	-
005	SUKOSARI	-	-	-	-	-
006	MOJOSARI	-	-	-	-	-
007	RUMPUK	-	-	-	-	-
008	PELABUHAN REJO	-	-	-	-	-
009	SUMBER KEREK	-	-	-	-	-
010	SUMBER AGUNG	-	-	-	-	-
011	MANTUP	1	728	48	728	15
012	TUGU	-	-	-	-	-
013	SUMBER BENDO	-	-	-	-	-
014	TUNGGUN JAGER	-	-	-	-	-
015	SUKO BENDU	-	-	-	-	-
Kecamatan Mantup		2	1.144	84	572	14

Sumber : UPT. Dinas Pendidikan Kec. Mantup

Tabel. 4.8.
Banyak Sekolah, Murid dan Guru SLTP Swasta
Kecamatan Mantup Tahun 2010

Kode Desa	Nama Desa	Sekolah	Murid	Guru	Rasio Murid/ Sekolah	Rasio Murid/ Guru
(1)	(2)	(3)	(4)	(5)	(6)	(7)
001	SUMBER DADI	1	210	23	210	9
002	KEDUK BEMBEM	-	-	-	-	-
003	KEDUNG SOKO	-	-	-	-	-
004	SIDO MULYO	-	-	-	-	-
005	SUKOSARI	-	-	-	-	-
006	MOJOSARI	-	-	-	-	-
007	RUMPUK	-	-	-	-	-
008	PELABUHAN REJO	-	-	-	-	-
009	SUMBER KEREK	-	-	-	-	-
010	SUMBER AGUNG	-	-	-	-	-
011	MANTUP	-	-	-	-	-
012	TUGU	1	125	19	125	7
013	SUMBER BENDO	-	-	-	-	-
014	TUNGGUN JAGER	-	-	-	-	-
015	SUKO BENDU	-	-	-	-	-
Kecamatan Mantup		2	335	42	168	8

Sumber : UPT. Dinas Pendidikan Kec. Mantup

Tabel. 4.9.
Banyak Sekolah, Murid dan Guru MTs Swasta
Kecamatan Mantup Tahun 2010

Kode Desa	Nama Desa	Sekolah	Murid	Guru	Rasio Murid/ Sekolah	Rasio Murid/ Guru
(1)	(2)	(3)	(4)	(5)	(6)	(7)
001	SUMBER DADI	1	220	25	220	9
002	KEDUK BEMBEM	-	-	-	-	-
003	KEDUNG SOKO	-	-	-	-	-
004	SIDO MULYO	-	-	-	-	-
005	SUKOSARI	-	-	-	-	-
006	MOJOSARI	1	93	16	93	6
007	RUMPUK	-	-	-	-	-
008	PELABUHAN REJO	-	-	-	-	-
009	SUMBER KEREK	-	-	-	-	-
010	SUMBER AGUNG	-	-	-	-	-
011	MANTUP	1	166	25	166	7
012	TUGU	-	-	-	-	-
013	SUMBER BENDO	-	-	-	-	-
014	TUNGGUN JAGER	-	-	-	-	-
015	SUKO BENDU	1	194	16	194	12
Kecamatan Mantup		4	673	82	168	8

Sumber : Kantor PPAI/KUA Mantup

Tabel. 4.10
 Banyak Sekolah, Murid dan Guru SMU Negeri
 Kecamatan Mantup Tahun 2010

Kode Desa	Nama Desa	Sekolah	Murid	Guru	Rasio Murid/ Sekolah	Rasio Murid/ Guru
(1)	(2)	(3)	(4)	(5)	(6)	(7)
001	SUMBER DADI	-	-	-	-	-
002	KEDUK BEMBEM	-	-	-	-	-
003	KEDUNG SOKO	-	-	-	-	-
004	SIDO MULYO	-	-	-	-	-
005	SUKOSARI	-	-	-	-	-
006	MOJOSARI	-	-	-	-	-
007	RUMPUK	-	-	-	-	-
008	PELABUHAN REJO	-	-	-	-	-
009	SUMBER KEREK	-	-	-	-	-
010	SUMBER AGUNG	-	-	-	-	-
011	MANTUP	-	-	-	-	-
012	TUGU	1	668	60	668	11
013	SUMBER BENDO	-	-	-	-	-
014	TUNGGUN JAGER	-	-	-	-	-
015	SUKO BENDU	-	-	-	-	-
Kecamatan Mantup		1	668	60	668	11

Sumber : UPT. Dinas Pendidikan Kec. Mantup

Tabel. 4.11.
 Banyak Sekolah, Murid dan Guru SMU Swasta
 Kecamatan Mantup Tahun 2010

Kode Desa	Nama Desa	Sekolah	Murid	Guru	Rasio Murid/ Sekolah	Rasio Murid/ Guru
(1)	(2)	(3)	(4)	(5)	(6)	(7)
001	SUMBER DADI	-	-	-	-	-
002	KEDUK BEMBEM	-	-	-	-	-
003	KEDUNG SOKO	-	-	-	-	-
004	SIDO MULYO	-	-	-	-	-
005	SUKOSARI	-	-	-	-	-
006	MOJOSARI	-	-	-	-	-
007	RUMPUK	-	-	-	-	-
008	PELABUHAN REJO	-	-	-	-	-
009	SUMBER KEREK	-	-	-	-	-
010	SUMBER AGUNG	-	-	-	-	-
011	MANTUP	1	46	10	46	5
012	TUGU	-	-	-	-	-
013	SUMBER BENDO	-	-	-	-	-
014	TUNGGUN JAGER	-	-	-	-	-
015	SUKO BENDU	1	186	20	186	9
Kecamatan Mantup		2	232	30	116	8

Sumber : UPT. Dinas Pendidikan Kec. Mantup

Tabel. 4.12
 Banyak Sekolah, Murid dan Guru MA Swasta
 Kecamatan Mantup Tahun 2010

Kode Desa	Nama Desa	Sekolah	Murid	Guru	Rasio Murid/ Sekolah	Rasio Murid/ Guru
(1)	(2)	(3)	(4)	(5)	(6)	(7)
001	SUMBER DADI	1	53	15	53	4
002	KEDUK BEMBEM	-	-	-	-	-
003	KEDUNG SOKO	-	-	-	-	-
004	SIDO MULYO	-	-	-	-	-
005	SUKOSARI	-	-	-	-	-
006	MOJOSARI	-	-	-	-	-
007	RUMPUK	-	-	-	-	-
008	PELABUHAN REJO	-	-	-	-	-
009	SUMBER KEREK	-	-	-	-	-
010	SUMBER AGUNG	-	-	-	-	-
011	MANTUP	1	99	27	99	4
012	TUGU	-	-	-	-	-
013	SUMBER BENDO	-	-	-	-	-
014	TUNGGUN JAGER	-	-	-	-	-
015	SUKO BENDU	-	-	-	-	-
Kecamatan Mantup		2	152	42	76	4

Sumber : UPT. Dinas Pendidikan Kec. Mantup

Tabel. 4.13
 Banyak Sekolah, Murid dan Guru SMK Negeri
 Kecamatan Mantup Tahun 2010

Kode Desa	Nama Desa	Sekolah	Murid	Guru	Rasio Murid/ Sekolah	Rasio Murid/ Guru
(1)	(2)	(3)	(4)	(5)	(6)	(7)
001	SUMBER DADI	1	117	21	110	6
002	KEDUK BEMBEM	-	-	-	-	-
003	KEDUNG SOKO	-	-	-	-	-
004	SIDO MULYO	-	-	-	-	-
005	SUKOSARI	-	-	-	-	-
006	MOJOSARI	-	-	-	-	-
007	RUMPUK	-	-	-	-	-
008	PELABUHAN REJO	-	-	-	-	-
009	SUMBER KEREK	-	-	-	-	-
010	SUMBER AGUNG	-	-	-	-	-
011	MANTUP	-	-	-	-	-
012	TUGU	-	-	-	-	-
013	SUMBER BENDO	-	-	-	-	-
014	TUNGGUN JAGER	-	-	-	-	-
015	SUKO BENDU	-	-	-	-	-
Kecamatan Mantup		1	117	21	110	6

Sumber : UPT. Dinas Pendidikan Kec. Mantup

Tabel. 4.14
Banyak Sekolah, Murid dan Guru SMK Swasta
Kecamatan Mantup Tahun 2010

Kode Desa	Nama Desa	Sekolah	Murid	Guru	Rasio Murid/ Sekolah	Rasio Murid/ Guru
(1)	(2)	(3)	(4)	(5)	(6)	(7)
001	SUMBER DADI	-	-	-	-	-
002	KEDUK BEMBEM	-	-	-	-	-
003	KEDUNG SOKO	-	-	-	-	-
004	SIDO MULYO	-	-	-	-	-
005	SUKOSARI	-	-	-	-	-
006	MOJOSARI	-	-	-	-	-
007	RUMPUK	-	-	-	-	-
008	PELABUHAN REJO	-	-	-	-	-
009	SUMBER KEREK	-	-	-	-	-
010	SUMBER AGUNG	-	-	-	-	-
011	MANTUP	2	291	59	141	5
012	TUGU	1	233	30	227	8
013	SUMBER BENDO	-	-	-	-	-
014	TUNGGUN JAGER	-	-	-	-	-
015	SUKO BENDU	1	118	22	106	5
Kecamatan Mantup		4	642	111	161	6

Sumber : UPT. Dinas Pendidikan Kec. Mantup

Tabel. 4.15
 Banyak Pondok Pesantren, Santri dan Ustad
 Kecamatan Mantup Tahun 2010

Kode Desa	Nama Desa	Ponpes	Santri	Ustad
(1)	(2)	(3)	(4)	(5)
001	SUMBER DADI	-	-	-
002	KEDUK BEMBEM	-	-	-
003	KEDUNG SOKO	1	31	1
004	SIDO MULYO	-	-	-
005	SUKOSARI	1	66	2
006	MOJOSARI	-	-	-
007	RUMPUK	-	-	-
008	PELABUHAN REJO	1	44	1
009	SUMBER KEREP	-	-	-
010	SUMBER AGUNG	-	-	-
011	MANTUP	1	108	2
012	TUGU	-	-	-
013	SUMBER BENDO	-	-	-
014	TUNGGUN JAGER	-	-	-
015	SUKO BENDU	1	62	1
Kecamatan Mantup		5	311	7

Sumber : Kantor PPAI/KUA Mantup

Tabel. 4.16
Banyak Sarana Kesehatan
Kecamatan Mantup Tahun 2010

Kode Desa	Nama Desa	Rumah Sakit	Rumah Bersalin	Balai Pengobatan	Puskesmas	Puskesmas Pembantu
(1)	(2)	(3)	(4)	(5)	(6)	(7)
001	SUMBER DADI	-	-	1	-	1
002	KEDUK BEMBEM	-	-	-	-	-
003	KEDUNG SOKO	-	-	-	-	-
004	SIDO MULYO	-	-	-	-	-
005	SUKOSARI	-	-	-	-	-
006	MOJOSARI	-	-	-	-	-
007	RUMPUK	-	-	-	-	-
008	PELABUHAN REJO	-	-	-	-	-
009	SUMBER KEREK	-	-	-	-	1
010	SUMBER AGUNG	-	-	-	-	-
011	MANTUP	-	-	-	1	-
012	TUGU	-	-	-	-	-
013	SUMBER BENDO	-	-	-	-	-
014	TUNGGUN JAGER	-	-	-	-	-
015	SUKO BENDU	-	-	-	-	1
Kecamatan Mantup		-	-	1	1	3

Sumber : Potensi Desa/Kelurahan

Banyak Sarana Kesehatan
Kecamatan Mantup Tahun 2010

Kode Desa	Nama Desa	Tempat Praktek Bidan	Tempat Praktek Dokter	Posiandu	Polindes	Apotik
(1)	(2)	(3)	(4)	(5)	(6)	(7)
001	SUMBER DADI	1	2	1	1	1
002	KEDUK BEMBEM	1	1	1	1	0
003	KEDUNG SOKO	1	1	1	1	0
004	SIDO MULYO	1	1	1	1	0
005	SUKOSARI	1	1	1	1	0
006	MOJOSARI	1	0	1	1	0
007	RUMPUK	1	1	1	1	0
008	PELABUHAN REJO	1	1	1	1	0
009	SUMBER KEREK	1	1	1	1	0
010	SUMBER AGUNG	1	1	1	1	0
011	MANTUP	2	2	2	2	2
012	TUGU	1	1	1	1	1
013	SUMBER BENDO	1	1	1	1	0
014	TUNGGUN JAGER	1	1	1	1	0
015	SUKO BENDU	1	1	1	1	1
Kecamatan Mantup		16	16	16	16	5

Sumber : Potensi Desa/Kelurahan

Tabel. 4.17
Banyak Tenaga Medis/Kesehatan
Kecamatan Mantup Tahun 2010

Kode Desa	Nama Desa	Dokter	Bidan	Mantri Kesehatan	Dukun Bayi	
					Terlatih	Belum Terlatih
(1)	(2)	(3)	(4)	(5)	(6)	(7)
001	SUMBER DADI	1	1	1	1	1
002	KEDUK BEMBEM	-	1	1	1	2
003	KEDUNG SOKO	-	1	-	-	1
004	SIDO MULYO	-	1	-	-	-
005	SUKOSARI	-	1	-	-	1
006	MOJOSARI	-	1	-	-	1
007	RUMPUK	-	1	-	-	1
008	PELABUHAN REJO	-	1	-	-	1
009	SUMBER KEREK	1	1	1	1	1
010	SUMBER AGUNG	-	1	-	-	1
011	MANTUP	2	2	3	1	1
012	TUGU	-	1	-	-	1
013	SUMBER BENDO	-	1	-	-	1
014	TUNGGUN JAGER	-	1	-	-	1
015	SUKO BENDU	-	1	1	1	1
Kecamatan Mantup		4	16	7	5	15

Sumber : Potensi Desa/Kelurahan

Tabel. 4.18
Banyak Peserta KB Aktif Menurut Alat Kontrasepsi
Kecamatan Mantup Tahun 2010

Kode Desa	Nama Desa	PUS	Alat Kontrasepsi						Jumlah
			IUD	Pil	MOP/ MOW	Suntik	Inplant	Lainnya	
(1)	(2)	(3)	(4)	(5)	(6)	(7)	(8)	(9)	(10)
001	SUMBER DADI								
002	KEDUK BEMBEM								
003	KEDUNG SOKO								
004	SIDO MULYO								
005	SUKOSARI								
006	MOJOSARI								
007	RUMPUK								
008	PELABUHAN REJO								
009	SUMBER KEREK								
010	SUMBER AGUNG								
011	MANTUP								
012	TUGU								
013	SUMBER BENDO								
014	TUNGGUN JAGER								
015	SUKO BENDU								

Kecamatan Mantup

Sumber : UPT.KB dan Kessos Kec. Mantup

Tabel. 4.19
Banyak Keluarga Menurut Pentahapan Keluarga Sejahtera Sejahtera
Kecamatan Mantup Tahun 2010

Kode Desa	Nama Desa	Pra Sejahtera	Sejahtera I	Sejahtera II	Sejahtera III	Sejahtera III Plus	Jumlah
(1)	(2)	(3)	(4)	(5)	(6)	(7)	(7)
001	SUMBER DADI						
002	KEDUK BEMBEM						
003	KEDUNG SOKO						
004	SIDO MULYO						
005	SUKOSARI						
006	MOJOSARI						
007	RUMPUK						
008	PELABUHAN REJO						
009	SUMBER KEREP						
010	SUMBER AGUNG						
011	MANTUP						
012	TUGU						
013	SUMBER BENDO						
014	TUNGGUN JAGER						
015	SUKO BENDU						

Kecamatan Mantup

Sumber : UPT.KB dan Kessos Kec. Mantup

Tabel. 4.20
 Banyak Kejadian/Proses Nikah, Talak, Cerai dan Rujuk
 Kecamatan Mantup Tahun 2010

Kode Desa	Nama Desa	Nikah	Talak	Cerai	Rujuk
(1)	(2)	(3)	(4)	(5)	(6)
001	SUMBER DADI	26	2	1	-
002	KEDUK BEMBEM	14	-	-	-
003	KEDUNG SOKO	21	-	2	-
004	SIDO MULYO	17	2	-	-
005	SUKOSARI	18	-	1	-
006	MOJOSARI	14	-	2	-
007	RUMPUK	13	-	2	-
008	PELABUHAN REJO	19	-	1	-
009	SUMBER KEREK	16	-	2	-
010	SUMBER AGUNG	14	-	1	-
011	MANTUP	47	-	8	-
012	TUGU	11	-	3	-
013	SUMBER BENDO	16	-	1	-
014	TUNGGUN JAGER	41	1	3	-
015	SUKO BENDU	54	1	4	-
Kecamatan Mantup		341	6	31	-


Sumber : KUA Kec. Mantup

Tabel.4.21
 Jumlah Rumah Menurut Kualitas Bangunan
 Kecamatan Mantup Tahun 2010

Kode Desa	Nama Desa	Permanen	Semi Permanen	Tidak Permanen	Jumlah
(1)	(2)	(3)	(4)	(5)	(6)
001	SUMBER DADI	570	17	309	896
002	KEDUK BEMBEM	216	83	156	455
003	KEDUNG SOKO	417	53	289	759
004	SIDO MULYO	238	40	192	470
005	SUKOSARI	339	24	233	596
006	MOJOSARI	102	142	360	604
007	RUMPUK	261	27	163	451
008	PELABUHAN REJO	239	128	243	610
009	SUMBER KEREK	246	87	189	522
010	SUMBER AGUNG	83	16	25	124
011	MANTUP	1.092	216	318	1.626
012	TUGU	383	26	123	532
013	SUMBER BENDO	174	117	28	319
014	TUNGGUN JAGER	453	229	421	1.103
015	SUKO BENDU	733	186	318	1.237
Kecamatan Mantup		5.546	1.391	3.367	10.304

Sumber : Kantor Kec. Mantup

BAB V PERTANIAN



Tabel. 5.1.
Luas Wilayah dirinci menurut Jenis Penggunaan Tanah (Ha)
Kecamatan Mantup Tahun 2010

Kode Desa	Nama Desa	Jenis Penggunaan Tanah					Jumlah
		Tanah Sawah	Tanah Kering	Bangunan/ Pekara ngan	Hutan Negara	Lain-lain	
(1)	(2)	(3)	(4)	(5)	(6)	(7)	(8)
001	SUMBER DADI	226,14	13,67	52,47	0,00	0,00	292,28
002	KEDUK BEMBEM	229,13	3,13	25,04	0,00	0,00	257,30
003	KEDUNG SOKO	329,71	4,38	19,39	0,00	0,00	353,48
004	SIDO MULYO	358,62	4,44	26,64	0,00	0,00	389,70
005	SUKOSARI	294,78	12,49	12,49	0,00	0,00	319,76
006	MOJOSARI	272,12	2,68	18,72	0,00	0,00	293,52
007	RUMPUK	277,02	9,48	19,52	0,00	0,00	306,02
008	PELABUHAN REJO	250,19	5,83	23,77	0,00	0,00	279,79
009	SUMBER KEREK	205,43	1,88	12,53	0,00	0,00	219,84
010	SUMBER AGUNG	142,82	6,46	16,84	0,00	0,00	166,12
011	MANTUP	443,38	4,90	33,86	0,00	0,00	482,14
012	TUGU	274,56	5,24	17,47	0,00	0,00	297,27
013	SUMBER BENDO	267,17	6,25	16,36	0,00	0,00	289,78
014	TUNGGUN JAGER	211,62	4,82	22,12	0,00	0,00	238,56
015	SUKO BENDU	194,85	3,75	34,97	0,00	0,00	233,57
Kecamatan Mantup		3.977,54	89,40	352,19	0,00	0,00	4.419,13

Sumber : UPT. Dinas Pertanian dan Kehutanan Kec. Mantup

Tabel. 5.2.
Luas Lahan Sawah dirinci menurut Jenis Pengairan (Ha)
Kecamatan Mantup Tahun 2010

Kode Desa	Nama Desa	Tanah Sawah	Jenis Pengairan			
			Teknis	Setengah Teknis	Sederhana	Tadah Hujan
(1)	(2)	(2)	(3)	(4)	(5)	(6)
001	SUMBER DADI	318,24	0,00	0,00	30,21	288,03
002	KEDUK BEMBEM	257,30	0,00	0,00	4,19	253,11
003	KEDUNG SOKO	325,43	0,00	0,00	17,06	308,37
004	SIDO MULYO	228,67	0,00	0,00	8,00	220,67
005	SUKOSARI	279,65	0,00	0,00	40,77	238,88
006	MOJOSARI	323,36	0,00	0,00	36,82	286,54
007	RUMPUK	201,31	0,00	0,00	13,00	188,31
008	PELABUHAN REJO	316,95	0,00	0,00	21,52	295,07
009	SUMBER KEREK	287,26	0,00	0,00	11,49	275,77
010	SUMBER AGUNG	245,19	0,00	0,00	32,10	213,09
011	MANTUP	618,22	0,00	0,00	201,37	416,85
012	TUGU	216,66	0,00	0,00	5,00	211,66
013	SUMBER BENDO	193,90	0,00	0,00	43,25	150,65
014	TUNGGUN JAGER	598,44	0,00	0,00	343,27	255,17
015	SUKO BENDU	686,24	0,00	0,00	359,89	326,35
Kecamatan Mantup		5.096,82	0,00	0,00	1.167,94	3.928,52

Sumber : UPT. Dinas Pertanian dan Kehutanan Kec. Mantup

Tabel. 5.3.
Luas Panen, Produksi dan Produktifitas Padi
Kecamatan Mantup Tahun 2010

Kode Desa	Nama Desa	Luas Panen (Ha)	Produksi (Ton) GKG	Rata-Rata Produksi (Ton./Ha)
(1)	(2)	(3)	(4)	(5)
001	SUMBER DADI	305	1.712	5,61
002	KEDUK BEMBEM	205	1.201	5,86
003	KEDUNG SOKO	350	2.071	5,92
004	SIDO MULYO	220	1.318	5,99
005	SUKOSARI	270	1.556	5,76
006	MOJOSARI	310	1.786	5,76
007	RUMPUK	195	1.148	5,89
008	PELABUHAN REJO	305	1.803	5,91
009	SUMBER KEREP	260	1.537	5,91
010	SUMBER AGUNG	230	1.289	5,60
011	MANTUP	560	3.303	5,90
012	TUGU	220	1.300	5,91
013	SUMBER BENDO	225	1.342	5,96
014	TUNGGUN JAGER	580	3.446	5,94
015	SUKO BENDU	465	2.757	5,93
Kecamatan Mantup		4.700,00	27.569,00	5,87

Sumber : UPT. Dinas Pertanian dan Kehutanan Kec. Mantup

Tabel. 5.4.
Luas Panen, Produksi dan Produktifitas Jagung
Kecamatan Mantup Tahun 2010

Kode Desa	Nama Desa	Luas Panen (Ha)	Produksi (Ton)	Rata-Rata Produksi (Ton/Ha)
(1)	(2)	(3)	(4)	(5)
001	SUMBER DADI	130	687	5,28
002	KEDUK BEMBEM	110	600	5,45
003	KEDUNG SOKO	75	412	5,49
004	SIDO MULYO	150	807	5,38
005	SUKOSARI	115	612	5,32
006	MOJOSARI	130	698	5,37
007	RUMPUK	115	618	5,37
008	PELABUHAN REJO	150	802	5,35
009	SUMBER KEREK	130	694	5,34
010	SUMBER AGUNG	100	533	5,33
011	MANTUP	540	3.071	5,69
012	TUGU	105	564	5,37
013	SUMBER BENDO	125	665	5,32
014	TUNGGUN JAGER	455	2.411	5,30
015	SUKO BENDU	455	2.408	5,29
Kecamatan Mantup		2.885	15.582	5,40

Sumber : UPT. Dinas Pertanian dan Kehutanan Kec. Mantup

Tabel. 5.5.
Luas Panen, Produksi dan Produktifitas Kacang Hijau
Kecamatan Mantup Tahun 2010

Kode Desa	Nama Desa	Luas panen (Ha)	Produksi (Ton.) OSE	Rata-Rata Produksi (Ton./Ha)
(1)	(2)	(3)	(4)	(5)
001	SUMBER DADI	5	6,25	1,25
002	KEDUK BEMBEM	5	6,25	1,25
003	KEDUNG SOKO	5	6,25	1,25
004	SIDO MULYO	5	6,25	1,25
005	SUKOSARI	5	6,25	1,25
006	MOJOSARI	5	6,25	1,25
007	RUMPUK	5	6,25	1,25
008	PELABUHAN REJO	5	6,25	1,25
009	SUMBER KEREP	5	6,25	1,25
010	SUMBER AGUNG	5	6,25	1,25
011	MANTUP	5	6,25	1,25
012	TUGU	5	6,25	1,25
013	SUMBER BENDO	5	6,25	1,25
014	TUNGGUN JAGER	10	12,50	1,25
015	SUKO BENDU	5	6,25	1,25
Kecamatan Mantup		80	100,00	1,25

Sumber : UPT. Dinas Pertanian dan Kehutanan Kec. Mantup

Tabel. 5.6.
Luas Panen, Produksi dan Produktifitas Kacang Tanah
Kecamatan Mantup Tahun 2010

Kode Desa	Nama Desa	Luas Panen (Ha)	Produksi (Ton.)	Rata-Rata Produksi (Ton./Ha)
(1)	(2)	(3)	(4)	(5)
001	SUMBER DADI	-	-	-
002	KEDUK BEMBEM	-	-	-
003	KEDUNG SOKO	-	-	-
004	SIDO MULYO	-	-	-
005	SUKOSARI	-	-	-
006	MOJOSARI	-	-	-
007	RUMPUK	-	-	-
008	PELABUHAN REJO	-	-	-
009	SUMBER KEREK	-	-	-
010	SUMBER AGUNG	-	-	-
011	MANTUP	-	-	-
012	TUGU	-	-	-
013	SUMBER BENDO	50	62,50	1,250
014	TUNGGUN JAGER	25	31,50	1,260
015	SUKO BENDU	-	-	-
Kecamatan Mantup		75,00	94,00	1,253

Sumber : UPT. Dinas Pertanian dan Kehutanan Kec. Mantup

Tabel. 5.7.
Luas Panen, Produksi dan Produktifitas Kedelai
Kecamatan Mantup Tahun 2010

Kode Desa	Nama Desa	Luas Panen (Ha)	Produksi (Ton.)	Rata-Rata Produksi (Ton./Ha)
(1)	(2)	(3)	(4)	(5)
001	SUMBER DADI	210	266,00	1,27
002	KEDUK BEMBEM	240	304,00	1,27
003	KEDUNG SOKO	255	324,00	1,27
004	SIDO MULYO	225	286,00	1,27
005	SUKOSARI	255	324,00	1,27
006	MOJOSARI	275	349,00	1,27
007	RUMPUK	190	241,00	1,27
008	PELABUHAN REJO	260	330,00	1,27
009	SUMBER KEREP	230	298,00	1,30
010	SUMBER AGUNG	235	299,00	1,27
011	MANTUP	540	684,00	1,27
012	TUGU	200	254,00	1,27
013	SUMBER BENDO	210	266,00	1,27
014	TUNGGUN JAGER	495	626,00	1,26
015	SUKO BENDU	445	564,00	1,27
Kecamatan Mantup		4.265,00	5.415,00	1,27

Sumber : UPT. Dinas Pertanian dan Kehutanan Kec. Mantup

Tabel. 5.8
 Populasi Ternak Besar dan Kecil
 Kecamatan Mantup Tahun 2010

Kode Desa	Nama Desa	Sapi	Kerbau	Kambing	Domba	Kuda
(1)	(2)	(2)	(3)	(4)	(5)	(6)
001	SUMBER DADI	676	-	166	-	-
002	KEDUK BEMBEM	595	-	220	-	-
003	KEDUNG SOKO	700	-	141	-	-
004	SIDO MULYO	457	-	112	-	-
005	SUKOSARI	732	-	103	-	-
006	MOJOSARI	664	-	131	-	-
007	RUMPUK	598	-	112	-	-
008	PELABUHAN REJO	473	-	122	-	-
009	SUMBER KEREP	468	-	81	-	-
010	SUMBER AGUNG	357	-	76	-	-
011	MANTUP	1.433	-	493	-	-
012	TUGU	338	-	131	-	-
013	SUMBER BENDO	668	-	303	-	-
014	TUNGGUN JAGER	988	-	512	-	-
015	SUKO BENDU	1.044	-	366	-	-
Kecamatan Mantup		10.191	-	3.069	-	-

Sumber : UPT. Dinas Pertanian dan Kehutanan Kec. Mantup

Tabel. 5.9.
Populasi Unggas per Desa
Kecamatan Mantup Tahun 2010

Kode Desa	Nama Desa	Ayam Buras	Ayam Pedaging	Ayam Petelur	Itik / Itik Manila
(1)	(2)	(3)	(4)	(5)	(6)
001	SUMBER DADI	14.000	-	-	71
002	KEDUK BEMBEM	-	-	-	41
003	KEDUNG SOKO	28.000	-	-	39
004	SIDO MULYO	-	-	-	35
005	SUKOSARI	17.000	-	-	44
006	MOJOSARI	-	-	15.000	18
007	RUMPUK	22.000	-	-	-
008	PELABUHAN REJO	43.000	-	-	83
009	SUMBER KEREK	19.000	-	-	45
010	SUMBER AGUNG	-	-	-	-
011	MANTUP	35.000	-	-	156
012	TUGU	60.000	-	-	-
013	SUMBER BENDO	40.000	-	-	18
014	TUNGGUN JAGER	100.000	-	-	85
015	SUKO BENDU	100.000	-	-	131
Kecamatan Mantup		478.000	-	15.000	766

Sumber : UPT. Dinas Pertanian dan Kehutanan Kec. Mantup

Tabel. 5.10
Alat-alat Pertanian dan Kios Saprotran
Kecamatan Mantup Tahun 2010

Kode Desa	Nama Desa	Hand Sprayer	Pompa Air	Hand Traktor	RMU/Huller	Kios Saprotran
(1)	(2)	(3)	(4)	(5)	(6)	(7)
001	SUMBER DADI	50	2	-	1	2
002	KEDUK BEMBEM	72	1	1	2	-
003	KEDUNG SOKO	61	1	-	2	2
004	SIDO MULYO	58	2	2	3	-
005	SUKOSARI	72	1	1	3	-
006	MOJOSARI	82	2	2	4	-
007	RUMPUK	74	2	2	3	-
008	PELABUHAN REJO	50	2	2	3	-
009	SUMBER KEREP	62	1	-	1	1
010	SUMBER AGUNG	48	1	1	2	1
011	MANTUP	71	3	1	6	5
012	TUGU	57	1	-	-	-
013	SUMBER BENDO	66	1	-	1	-
014	TUNGGUN JAGER	69	1	-	-	-
015	SUKO BENDU	85	2	2	6	2
Kecamatan Mantup		977	23	14	37	13

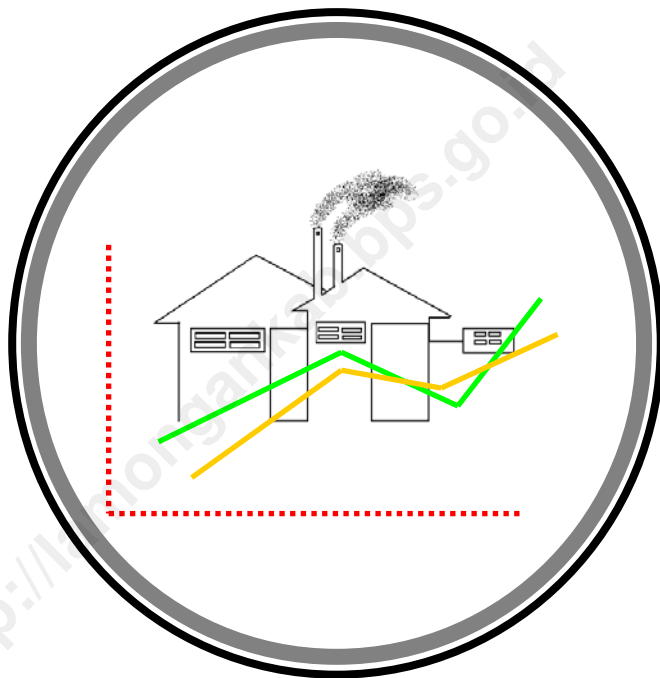
Sumber : UPT. Dinas Pertanian dan Kehutanan Kec. Mantup

Tabel. 5.11
Jumlah Kelompok Tani
Kecamatan Mantup Tahun 2010

Kode Desa	Nama Desa	Pemula	Lanjut	Madya	Utama	Jumlah
(1)	(2)	(3)	(4)	(5)	(6)	(7)
001	SUMBER DADI	5	3	-	-	8
002	KEDUK BEMBEM	2	2	1	-	5
003	KEDUNG SOKO	3	3	1	-	7
004	SIDO MULYO	4	-	2	-	6
005	SUKOSARI	4	2	-	-	6
006	MOJOSARI	1	2	1	-	4
007	RUMPUK	2	2	-	-	4
008	PELABUHAN REJO	2	2	-	-	4
009	SUMBER KERP	2	2	1	-	5
010	SUMBER AGUNG	1	1	1	-	3
011	MANTUP	2	1	6	-	9
012	TUGU	2	1	1	-	4
013	SUMBER BENDO	1	2	1	-	4
014	TUNGGUN JAGER	3	5	-	-	8
015	SUKO BENDU	2	4	1	-	7
Kecamatan Mantup		36	32	16	0	84

Sumber : UPT. Dinas Pertanian dan Kehutanan Kec. Mantup

BAB VI INDUSTRI



Tabel. 6.1.
 Banyaknya Industri menurut Jenis Industri per Desa
 Kecamatan Mantup tahun 2010

Kode Desa	Nama Desa	Industri Kecil/ Kerajinan RT	Industri Sedang	Industri Besar	Jumlah
(1)	(2)	(3)	(4)	(5)	(6)
001	SUMBER DADI	191	-	-	191
002	KEDUK BEMBEM	42	-	-	42
003	KEDUNG SOKO	197	-	-	197
004	SIDO MULYO	41	-	-	41
005	SUKOSARI	23	-	-	23
006	MOJOSARI	131	-	-	131
007	RUMPUK	242	-	-	242
008	PELABUHAN REJO	158	-	-	158
009	SUMBER KEREK	60	-	-	60
010	SUMBER AGUNG	81	-	-	81
011	MANTUP	173	-	-	173
012	TUGU	24	-	-	24
013	SUMBER BENDO	58	-	-	58
014	TUNGGUN JAGER	311	-	-	311
015	SUKO BENDU	282	-	-	282
JUMLAH		2.014	0	0	2.014

Sumber : Kantor Desa dan Potensi Desa

Tabel. 6.2.
Banyaknya Industri Kecil dan Kerajinan Rumah Tangga
Kecamatan Mantup tahun 2010

Kode Desa	Nama Desa	Kulit	Kayu	Logam/L. .Mulia	Anyaman	Makanan/ Minuman	Lainnya	Jumlah
(1)	(2)	(3)	(4)	(5)	(6)	(7)	(8)	(9)
001	SUMBER DADI	-	-	-	189	2	-	191
002	KEDUK BEMBEM	-	-	-	42	-	-	42
003	KEDUNG SOKO	-	6	-	189	2	-	197
004	SIDO MULYO	-	2	-	39	-	-	41
005	SUKOSARI	-	-	-	23	-	-	23
006	MOJOSARI	-	2	-	128	1	-	131
007	RUMPUK	-	4	-	237	1	-	242
008	PELABUHAN REJO	-	-	-	158	-	-	158
009	SUMBER KEREPE	-	2	-	53	2	3	60
010	SUMBER AGUNG	-	1	-	79	1	-	81
011	MANTUP	-	5	-	163	-	5	173
012	TUGU	-	1	-	20	3	-	24
013	SUMBER BENDO	-	-	-	58	-	-	58
014	TUNGGUN JAGER	-	1	-	310	-	-	311
015	SUKO BENDU	-	3	-	279	-	-	282
JUMLAH		-	27 0 -	-	1.967	12	8	2.014

Sumber : Kantor Desa dan Potensi Desa

BAB VII

PERHUBUNGAN dan KOMUNIKASI



Tabel. 7.1
 Jarak Kantor Desa Ke Sarana/Fasilitas Umum (Km)
 Kecamatan Mantup Tahun 2010

Kode Desa	Nama Desa	Kantor Kecamatan	Kepolisian Sektor	Puskesmas/Pustu	Ibukota Kabupaten
(1)	(2)	(3)	(4)	(5)	(6)
001	SUMBER DADI	5,0	4,5	4,0	28,0
002	KEDUK BEMBEM	7,0	6,5	6,0	30,0
003	KEDUNG SOKO	4,5	4,0	3,5	27,0
004	SIDO MULYO	6,0	5,5	5,0	28,0
005	SUKOSARI	2,0	1,5	1,0	25,0
006	MOJOSARI	5,0	5,5	5,0	27,0
007	RUMPUK	7,0	6,5	6,0	30,0
008	PELABUHAN REJO	3,5	4,0	5,5	26,0
009	SUMBER KEREP	2,0	2,5	3,0	25,0
010	SUMBER AGUNG	2,0	2,5	3,0	25,0
011	MANTUP	0,5	0,4	0,5	23,0
012	TUGU	1,5	1,0	1,5	22,0
013	SUMBER BENDO	6,0	5,5	6,0	23,0
014	TUNGGUN JAGER	7,0	6,5	7,0	26,0
015	SUKO BENDU	9,0	8,5	9,0	27,0

Sumber : Kantor Kec. Mantup

Tabel. 7.2.
Banyaknya Sarana dan Alat Komunikasi
Kecamatan Mantup Tahun 2010

Kode Desa	Nama Desa	Kantor Pos	Wartel	Warnet
(1)	(2)	(3)	(4)	(5)
001	SUMBER DADI	-	-	1
002	KEDUK BEMBEM	-	-	-
003	KEDUNG SOKO	-	-	-
004	SIDO MULYO	-	-	-
005	SUKOSARI	-	-	-
006	MOJOSARI	-	-	-
007	RUMPUK	-	-	-
008	PELABUHAN REJO	-	-	-
009	SUMBER KEREK	-	-	-
010	SUMBER AGUNG	-	-	-
011	MANTUP	1	-	4
012	TUGU	-	-	1
013	SUMBER BENDO	-	-	-
014	TUNGGUN JAGER	-	-	1
015	SUKO BENDU	-	-	2
Kecamatan Mantup		1	-	9

Sumber : Kantor Kec. Mantup

Tabel. 7.1.
Ruas Jalan Poros Desa
Kecamatan Mantup Tahun 2010

No. Ruas	Ruas Jalan	Panjang (m)	Lokasi	Panjang (m)
(1)	(2)	(3)	(4)	(5)
0183	Ds. Sumberdadi - Sumberkerep	10.600	Ds. Sumberdadi	: 2.500
			Ds. Kedungsoko	: 800
			Ds. Sidomulyo	: 2.500
			Ds. Rumpuk	: 800
			Ds. Mojosari	: 1.200
			Ds. Plabuhanrejo	: 2.000
			Ds. Sumberkerep	: 800
0184	Ds. Mantup - Mojosari	4.800	Ds. Mantup	: 800
			Ds. Sukosari	: 2.100
			Ds. Mojosari	: 1.900
0185	Ds. Kedungsoko - Sumberagung	5.800	Ds. Kedungsoko	: 2.400
			Ds. Sukosari	: 1.400
			Ds. Sumberagung	: 2.000
0186	Ds. Sumberbendo - Puter	3.000	Ds. Sumberbendo	: 3.000
0187	Ds. Tunggunjagir - Puter	3.800	Ds. Tunggunjagir	: 3.800
0188	Ds. Mantup - Kedukbembem	4.000	Ds. Mantup	: 1.000
			Ds. Kedukbembem	: 3.000
0189	Ds. Kedungsoko - Sidomulyo	4.500	Ds. Kedungsoko	: 3.500
			Ds. Sidomulyo	: 1.000
0190	Ds. Sumberdadi - Pamotan	3.000	Ds. Sumberdadi	: 1.500
			Ds. Pamotan	: 1.500
0191	Ds. Sumberkerep - Gitungan	1.000	Ds. Sumberkerep	: 1.000
Jumlah		40.500		

Sumber : Bapemas Lamongan

BAB VIII

EKONOMI dan KEUANGAN



Tabel. 8.1.
Penerimaan Dana Bandes (000 Rupiah)
Kecamatan Mantup Tahun 2010

Kode Desa	Nama Desa	ADD	BANSUN	TOTAL ADD
(1)	(2)	(3)	(4)	(5)
001	SUMBER DADI			74,500
002	KEDUK BEMBEM			69,000
003	KEDUNG SOKO			69,000
004	SIDO MULYO			74,500
005	SUKOSARI			69,000
006	MOJOSARI			63,500
007	RUMPUK			58,000
008	PELABUHAN REJO			63,500
009	SUMBER KEREP			69,000
010	SUMBER AGUNG			58,000
011	MANTUP			96,000
012	TUGU			52,500
013	SUMBER BENDO			63,500
014	TUNGGUN JAGER			79,500
015	SUKO BENDU			74,000
Kecamatan Mantup				1,033,500

Sumber : BAPEMAS Kab. Lamongan

Tabel. 8.2.
Penerimaan Dana Bandes (000 Rupiah)
Kecamatan Mantup Tahun 2010

Kode Desa	Nama Desa	2009	2010
(1)	(2)	(3)	(3)
001	SUMBER DADI	74,500	74,500
002	KEDUK BEMBEM	69,000	69,000
003	KEDUNG SOKO	69,000	69,000
004	SIDO MULYO	74,500	74,500
005	SUKOSARI	69,000	69,000
006	MOJOSARI	63,500	63,500
007	RUMPUK	58,000	58,000
008	PELABUHAN REJO	63,500	63,500
009	SUMBER KEREK	69,000	69,000
010	SUMBER AGUNG	58,000	58,000
011	MANTUP	96,000	96,000
012	TUGU	52,500	52,500
013	SUMBER BENDO	63,500	63,500
014	TUNGGUN JAGER	79,500	79,500
015	SUKO BENDU	74,000	74,000
Kecamatan Mantup		1,033,500	1,033,500

Sumber : Kantor Kec. Mantup

Tabel. 8.3.
Ketetapan PBB per Desa
Kecamatan Mantup Tahun 2010

Kode Desa	Nama Desa	Wajib Pajak	Luas Tanah Kena Pajak (m ²)	Luas Bangunan Kena Pajak (m ²)
(1)	(2)	(3)	(4)	(5)
001	SUMBER DADI			
002	KEDUK BEMBEM			
003	KEDUNG SOKO			
004	SIDO MULYO			
005	SUKOSARI			
006	MOJOSARI			
007	RUMPUK			
008	PELABUHAN REJO			
009	SUMBER KEREK			
010	SUMBER AGUNG			
011	MANTUP			
012	TUGU			
013	SUMBER BENDO			
014	TUNGGUN JAGER			
015	SUKO BENDU			

Kecamatan Mantup

Sumber : Kantor Kec. Mantup

Tabel. 8.4.
 Realisasi Pemasukan PBB (Rupiah)
 Kecamatan Mantup Tahun 2010

Kode Desa	Nama Desa	Target	Realisasi	Persentase
(1)	(2)	(3)	(4)	(5)
001	SUMBER DADI			
002	KEDUK BEMBEM			
003	KEDUNG SOKO			
004	SIDO MULYO			
005	SUKOSARI			
006	MOJOSARI			
007	RUMPUK			
008	PELABUHAN REJO			
009	SUMBER KEREP			
010	SUMBER AGUNG			
011	MANTUP			
012	TUGU			
013	SUMBER BENDO			
014	TUNGGUN JAGER			
015	SUKO BENDU			

Kecamatan Mantup

Sumber : Kantor Kec. Mantup

Tabel. 8.5.
Jumlah Sarana Perekonomian
Kecamatan Mantup Tahun 2010

Kode Desa	Nama Desa	Pasar Umum	Pasar Hewan	Toko Kios/Warung	KUD/Koperasi	Bank
(1)	(2)	(3)	(4)	(5)	(6)	(7)
001	SUMBER DADI	2	-	78	1	1
002	KEDUK BEMBEM	-	-	37	-	-
003	KEDUNG SOKO	-	-	31	1	-
004	SIDO MULYO	-	-	17	-	-
005	SUKOSARI	-	-	32	-	-
006	MOJOSARI	-	-	38	-	-
007	RUMPUK	-	-	18	-	-
008	PELABUHAN REJO	-	-	33	-	-
009	SUMBER KEREK	-	-	49	-	-
010	SUMBER AGUNG	-	-	22	-	-
011	MANTUP	1	-	53	1	2
012	TUGU	-	-	19	-	-
013	SUMBER BENDO	-	-	21	-	-
014	TUNGGUN JAGER	-	-	40	-	-
015	SUKO BENDU	1	-	43	1	1
Kecamatan Mantup		4	-	531	4	4

Sumber : Kantor Kec. Mantup

Tabel. 8.6.
Jumlah Usaha Jasa Perorangan
Kecamatan Mantup Tahun 2010

Kode Desa	Nama Desa	Bengkel Mebel/Motor	Bengkel Las	Reparasi Elektronik	Salon/Pangkas Ranbut
(1)	(2)	(3)	(4)	(5)	(6)
001	SUMBER DADI	6	2	2	2
002	KEDUK BEMBEM	3	-	2	-
003	KEDUNG SOKO	3	1	1	-
004	SIDO MULYO	3	2	3	-
005	SUKOSARI	5	2	2	-
006	MOJOSARI	4	3	1	-
007	RUMPUK	6	-	3	-
008	PELABUHAN REJO	8	2	4	-
009	SUMBER KEREK	6	2	2	2
010	SUMBER AGUNG	4	3	5	-
011	MANTUP	13	4	2	8
012	TUGU	3	1	2	1
013	SUMBER BENDO	4	2	2	-
014	TUNGGUN JAGER	6	2	2	1
015	SUKO BENDU	8	5	2	3
Kecamatan Mantup		82	31	35	17

Sumber : Kantor Kec. Mantup

Tabel. 8.7.
Jumlah Usaha Jasa Persewaan
Kecamatan Mantup Tahun 2010

Kode Desa	Nama Desa	Persewaan Alat Pesta	Foto Copy
(1)	(2)	(3)	(4)
001	SUMBER DADI	1	2
002	KEDUK BEMBEM	1	1
003	KEDUNG SOKO	1	1
004	SIDO MULYO	1	-
005	SUKOSARI	1	-
006	MOJOSARI	1	-
007	RUMPUK	1	-
008	PELABUHAN REJO	1	-
009	SUMBER KEREK	1	1
010	SUMBER AGUNG	1	-
011	MANTUP	1	4
012	TUGU	1	1
013	SUMBER BENDO	1	-
014	TUNGGUN JAGER	1	1
015	SUKO BENDU	1	2
Kecamatan Mantup		15	13

Sumber : Kantor Kec. Mantup