

# STATISTIK KEPENDUDUKAN DAN KETENAGAKERJAAN

KAB. BARITO TIMUR  
2019



**BADAN PUSAT STATISTIK  
KABUPATEN BARITO TIMUR**

# STATISTIK KEPENDUDUKAN DAN KETENAGAKERJAAN

KAB. BARITO TIMUR  
2019



# **STATISTIK KEPENDUDUKAN DAN KETENAGAKERJAAN KABUPATEN BARITO TIMUR 2019**

**ISSN** : 2407-4608  
**Nomor Publikasi** : 62120.1917  
**Katalog** : 2101023.6212

**Ukuran Buku** : 14,8 cm x 21 cm  
**Jumlah Halaman** : xii + 98 halaman

**Naskah :**

Badan Pusat Statistik Kabupaten Barito Timur

**Penyunting :**

Badan Pusat Statistik Kabupaten Barito Timur

**Tata Letak, Gambar Kulit, dan Infografis :**

Badan Pusat Statistik Kabupaten Barito Timur

**Diterbitkan Oleh :**

© Badan Pusat Statistik Kabupaten Barito Timur

**Dicetak Oleh :**

CV. KBM

**Dilarang mengumumkan, mendistribusikan, mengomunikasikan dan/atau menggandakan sebagian atau seluruh isi buku ini untuk tujuan komersial tanpa ijin tertulis dari Badan Pusat Statistik**

**Penanggung Jawab Umum** : Agust Bernaldus  
**Penyusun dan Tata Letak** : Mia Ardhilia  
**Penyunting** : Vina Ainun Ni'mah  
**Gambar Kulit** : Mia Ardhilia  
**Infografis** : Mia Ardhilia

<https://bartimkab.bps.go.id>




## KATA PENGANTAR

Publikasi Statistik Kependudukan dan Ketenagakerjaan Kabupaten Barito Timur 2019 merupakan publikasi yang diterbitkan oleh BPS Kabupaten Barito Timur yang menampilkan data-data mengenai kependudukan dan ketenagakerjaan di Kabupaten Barito Timur secara lengkap dan menyeluruh. Publikasi ini akan diterbitkan secara rutin setiap tahun oleh BPS Kabupaten Barito Timur.

Secara umum, data-data yang disajikan dalam publikasi ini mengenai data-data kependudukan dan data-data ketenagakerjaan. Data-data kependudukan meliputi: jumlah dan sebaran penduduk serta struktur dan komposisi penduduk sampai dengan wilayah administrasi terkecil (desa/kelurahan). Sementara untuk data-data ketenagakerjaan antara lain: Tingkat Partisipasi Angkatan Kerja (TPAK), Tingkat Pengangguran Terbuka (TPT), jumlah angkatan kerja, orang yang bekerja, dan pengangguran beserta struktur dan komposisinya dalam level wilayah kabupaten.

Kami menyadari bahwa dalam penyajian publikasi ini masih terdapat banyak kekurangan dan kelemahan. Oleh karenanya, segala saran dan masukan yang konstruktif sangat kami harapkan sebagai bahan koreksi dan perbaikan di masa mendatang. Kami juga menyampaikan terima kasih dan apresiasi setinggi-tingginya kepada semua pihak yang telah memberikan kontribusi dan dedikasinya dalam berbagai hal sehingga penyusunan publikasi ini dapat terselesaikan dengan baik.

Tamiang Layang, Oktober 2019  
Kepala Badan Pusat Statistik  
Kabupaten Barito Timur



**Drs. AGUST BERNALDUS**



## DAFTAR ISI

|  |     |
|--|-----|
| <b>KATA PENGANTAR</b> .....                    | v   |
| <b>DAFTAR ISI</b> .....                        | vii |
| <b>DAFTAR TABEL</b> .....                      | ix  |
| <b>BAB I PENDAHULUAN</b> .....                 | 1   |
| 1.1. Latar Belakang .....                      | 3   |
| 1.2. Tujuan .....                              | 3   |
| 1.3. Sumber Data .....                         | 3   |
| <b>BAB II KONSEP DAN DEFINISI</b> .....        | 5   |
| 2.1. Konsep dan Definisi Kependudukan .....    | 7   |
| 2.2. Konsep dan Definisi Ketenagakerjaan ..... | 8   |
| <b>BAB III RINGKASAN EKSEKUTIF</b> .....       | 11  |
| 3.1. Kependudukan .....                        | 13  |
| 3.2. Ketenagakerjaan .....                     | 14  |
| <b>TABEL-TABEL</b> .....                       | 17  |





## DAFTAR TABEL

|           |   |    |
|-----------|---|----|
| Tabel 1.  | Jumlah Penduduk Kabupaten Barito Timur Menurut Jenis Kelamin dan Rasio Jenis Kelamin Menurut Kecamatan, 2018.....       | 19 |
| Tabel 2.  | Luas Wilayah, Jumlah dan Kepadatan Penduduk Kabupaten Barito Timur Menurut Kecamatan, 2018.....                         | 20 |
| Tabel 3.  | Jumlah Penduduk, Rumah Tangga, dan Rata-rata Anggota Rumah Tangga Kabupaten Barito Timur Menurut Kecamatan, 2018.....   | 21 |
| Tabel 4.  | Jumlah Penduduk Hasil SP 2010 dan Hasil Proyeksi Penduduk Tahun 2018 Menurut Kecamatan.....                             | 22 |
| Tabel 5.  | Jumlah Penduduk Kabupaten Barito Timur Menurut Kelompok Umur dan Jenis Kelamin, 2018.....                               | 23 |
| Tabel 6.  | Jumlah Penduduk Kabupaten Barito Timur Menurut Kelompok Umur dan Kecamatan, 2018.....                                   | 24 |
| Tabel 7.  | Jumlah Penduduk Laki-laki Kabupaten Barito Timur Menurut Kelompok Umur dan Kecamatan, 2018.....                         | 28 |
| Tabel 8.  | Jumlah Penduduk Perempuan Kabupaten Barito Timur Menurut Kelompok Umur dan Kecamatan, 2018.....                         | 32 |
| Tabel 9.  | Rasio Ketergantungan Penduduk Kabupaten Barito Timur Menurut Kecamatan, 2018.....                                       | 36 |
| Tabel 10. | Rasio Ketergantungan Penduduk Kabupaten Barito Timur Menurut Kategori dan Kecamatan, 2018.....                          | 37 |
| Tabel 11. | Jumlah Penduduk Kecamatan Benua Lima Menurut Jenis Kelamin dan Rasio Jenis Kelamin Menurut Desa/Kelurahan, 2018.....    | 38 |
| Tabel 12. | Luas Wilayah, Jumlah dan Kepadatan Penduduk Kecamatan Benua Lima Menurut Desa/Kelurahan, 2018.....                      | 39 |
| Tabel 13. | Jumlah Penduduk, Rumah Tangga, dan Rata-rata Anggota Rumah Tangga Kecamatan Benua Lima Menurut Desa/Kelurahan, 2018.... | 40 |
| Tabel 14. | Jumlah Penduduk Kecamatan Benua Lima Menurut Kelompok Umur dan Jenis Kelamin, 2018.....                                 | 41 |
| Tabel 15. | Jumlah Penduduk Kecamatan Dusun Timur Menurut Jenis Kelamin dan Rasio Jenis Kelamin Menurut Desa/Kelurahan, 2018.....   | 42 |
| Tabel 16. | Luas Wilayah, Jumlah dan Kepadatan Penduduk Kecamatan Dusun Timur Menurut Desa/Kelurahan, 2018.....                     | 43 |
| Tabel 17. | Jumlah Penduduk, Rumah Tangga, dan Rata-rata Anggota Rumah Tangga Kecamatan Dusun Timur Menurut Desa/Kelurahan, 2018..  | 44 |
| Tabel 18. | Jumlah Penduduk Kecamatan Dusun Timur Menurut Kelompok Umur dan Jenis Kelamin, 2018.....                                | 45 |
| Tabel 19. | Jumlah Penduduk Kecamatan Paju Epat Menurut Jenis Kelamin dan Rasio Jenis Kelamin Menurut Desa/Kelurahan, 2018.....     | 46 |
| Tabel 20. | Luas Wilayah, Jumlah dan Kepadatan Penduduk Kecamatan Paju Epat Menurut Desa/Kelurahan, 2018.....                       | 47 |

|           |   |    |
|-----------|---|----|
| Tabel 21. | Jumlah Penduduk, Rumah Tangga, dan Rata-rata Anggota Rumah Tangga Kecamatan Paju Epat Menurut Desa/Kelurahan, 2018.....       | 48 |
| Tabel 22. | Jumlah Penduduk Kecamatan Paju Epat Menurut Kelompok Umur dan Jenis Kelamin, 2018.....  | 49 |
| Tabel 23. | Jumlah Penduduk Kecamatan Awang Menurut Jenis Kelamin dan Rasio Jenis Kelamin Menurut Desa/Kelurahan, 2018.....               | 50 |
| Tabel 24. | Luas Wilayah, Jumlah dan Kepadatan Penduduk Kecamatan Awang Menurut Desa/Kelurahan, 2018.....                                 | 51 |
| Tabel 25. | Jumlah Penduduk, Rumah Tangga, dan Rata-rata Anggota Rumah Tangga Kecamatan Awang Menurut Desa/Kelurahan, 2018.....           | 52 |
| Tabel 26. | Jumlah Penduduk Kecamatan Awang Menurut Kelompok Umur dan Jenis Kelamin, 2018.....  | 53 |
| Tabel 27. | Jumlah Penduduk Kecamatan Patangkep Tutui Menurut Jenis Kelamin dan Rasio Jenis Kelamin Menurut Desa/Kelurahan, 2018          | 54 |
| Tabel 28. | Luas Wilayah, Jumlah dan Kepadatan Penduduk Kecamatan Patangkep Tutui Menurut Desa/Kelurahan, 2018.....                       | 55 |
| Tabel 29. | Jumlah Penduduk, Rumah Tangga, dan Rata-rata Anggota Rumah Tangga Kecamatan Patangkep Tutui Menurut Desa/Kelurahan, 2018..... | 56 |
| Tabel 30. | Jumlah Penduduk Kecamatan Patangkep Tutui Menurut Kelompok Umur dan Jenis Kelamin, 2018.....                                  | 57 |
| Tabel 31. | Jumlah Penduduk Kecamatan Dusun Tengah Menurut Jenis Kelamin dan Rasio Jenis Kelamin Menurut Desa/Kelurahan, 2018             | 58 |
| Tabel 32. | Luas Wilayah, Jumlah dan Kepadatan Penduduk Kecamatan Dusun Tengah Menurut Desa/Kelurahan, 2018.....                          | 59 |
| Tabel 33. | Jumlah Penduduk, Rumah Tangga, dan Rata-rata Anggota Rumah Tangga Kecamatan Dusun Tengah Menurut Desa/Kelurahan, 2018.....    | 60 |
| Tabel 34. | Jumlah Penduduk Kecamatan Dusun Tengah Menurut Kelompok Umur dan Jenis Kelamin, 2018.....                                     | 61 |
| Tabel 35. | Jumlah Penduduk Kecamatan Raren Batuah Menurut Jenis Kelamin dan Rasio Jenis Kelamin Menurut Desa/Kelurahan, 2018             | 62 |
| Tabel 36. | Luas Wilayah, Jumlah dan Kepadatan Penduduk Kecamatan Raren Batuah Menurut Desa/Kelurahan, 2018.....                          | 63 |
| Tabel 37. | Jumlah Penduduk, Rumah Tangga, dan Rata-rata Anggota Rumah Tangga Kecamatan Raren Batuah Menurut Desa/Kelurahan, 2018         | 64 |
| Tabel 38. | Jumlah Penduduk Kecamatan Raren Batuah Menurut Kelompok Umur dan Jenis Kelamin, 2018.....                                     | 65 |
| Tabel 39. | Jumlah Penduduk Kecamatan Paku Menurut Jenis Kelamin dan Rasio Jenis Kelamin Menurut Desa/Kelurahan, 2018.....                | 66 |
| Tabel 40. | Luas Wilayah, Jumlah dan Kepadatan Penduduk Kecamatan Paku Menurut Desa/Kelurahan, 2018.....                                  | 67 |
| Tabel 41. | Jumlah Penduduk, Rumah Tangga, dan Rata-rata Anggota Rumah Tangga Kecamatan Paku Menurut Desa/Kelurahan, 2018.....            | 68 |
| Tabel 42. | Jumlah Penduduk Kecamatan Paku Menurut Kelompok Umur dan Jenis Kelamin, 2018.....   | 69 |

|           |  |    |
|-----------|--|----|
| Tabel 43. | Jumlah Penduduk Kecamatan Karusen Janang Menurut Jenis Kelamin dan Rasio Jenis Kelamin Menurut Desa/Kelurahan, 2018.....   | 70 |
| Tabel 44. | Luas Wilayah, Jumlah dan Kepadatan Penduduk Kecamatan Karusen Janang Menurut Desa/Kelurahan, 2018.....   | 71 |
| Tabel 45. | Jumlah Penduduk, Rumah Tangga, dan Rata-rata Anggota Rumah Tangga Kecamatan Karusen Janang Menurut Desa/Kelurahan, 2018.....   | 72 |
| Tabel 46. | Jumlah Penduduk Kecamatan Karusen Janang Menurut Kelompok Umur dan Jenis Kelamin, 2018.....  | 73 |
| Tabel 47. | Jumlah Penduduk Kecamatan Pematang Karau Menurut Jenis Kelamin dan Rasio Jenis Kelamin Menurut Desa/Kelurahan, 2018  | 74 |
| Tabel 48. | Luas Wilayah, Jumlah dan Kepadatan Penduduk Kecamatan Pematang Karau Menurut Desa/Kelurahan, 2018.....   | 75 |
| Tabel 49. | Jumlah Penduduk, Rumah Tangga, dan Rata-rata Anggota Rumah Tangga Kecamatan Pematang Karau Menurut Desa/Kelurahan, 2018.....   | 76 |
| Tabel 50. | Jumlah Penduduk Kecamatan Pematang Karau Menurut Kelompok Umur dan Jenis Kelamin, 2018.....  | 77 |
| Tabel 51. | Penduduk Kabupaten Barito Timur Usia 15 Tahun ke Atas Menurut Kegiatan Selama Seminggu Yang Lalu dan Daerah Tempat Tinggal, Agustus 2018.....                                | 78 |
| Tabel 52. | Penduduk Kabupaten Barito Timur Usia 15 Tahun ke Atas Menurut Kegiatan Selama Seminggu Yang Lalu dan Jenis Kelamin, Agustus 2018.....  | 79 |
| Tabel 53. | Penduduk Kabupaten Barito Timur Usia 15 Tahun ke Atas yang Termasuk Angkatan Kerja Menurut Daerah Tempat Tinggal, 2015-2018.....   | 80 |
| Tabel 54. | Penduduk Kabupaten Barito Timur Usia 15 Tahun ke Atas yang Termasuk Angkatan Kerja Menurut Jenis Kelamin, 2015-2018.....   | 81 |
| Tabel 55. | Penduduk Kabupaten Barito Timur Usia 15 Tahun ke Atas yang Termasuk Angkatan Kerja Menurut Kelompok Umur dan Daerah Tempat Tinggal, Agustus 2018.....                        | 82 |
| Tabel 56. | Penduduk Kabupaten Barito Timur Usia 15 Tahun ke Atas yang Termasuk Angkatan Kerja Menurut Kelompok Umur dan Jenis Kelamin, Agustus 2018.....                                | 83 |
| Tabel 57. | Penduduk Kabupaten Barito Timur Usia 15 Tahun ke Atas yang Termasuk Angkatan Kerja Menurut Pendidikan Tertinggi yang Ditamatkan dan Daerah Tempat Tinggal, Agustus 2018..... | 84 |
| Tabel 58. | Penduduk Kabupaten Barito Timur Usia 15 Tahun ke Atas yang Termasuk Angkatan Kerja Menurut Pendidikan Tertinggi yang Ditamatkan dan Jenis Kelamin, Agustus 2018.....         | 85 |
| Tabel 59. | Penduduk Kabupaten Barito Timur Usia 15 Tahun ke Atas yang Bekerja Selama Seminggu yang Lalu Menurut Kelompok Umur dan Daerah Tempat Tinggal, Agustus 2018.....              | 86 |

|           |  |    |
|-----------|--|----|
| Tabel 60. | Penduduk Kabupaten Barito Timur Usia 15 Tahun ke Atas yang Bekerja Selama Seminggu yang Lalu Menurut Kelompok Umur dan Jenis Kelamin, Agustus 2018.....                                | 87 |
| Tabel 61. | Penduduk Kabupaten Barito Timur Usia 15 Tahun ke Atas yang Bekerja Selama Seminggu yang Lalu Menurut Pendidikan Tertinggi yang Ditamatkan dan Daerah Tempat Tinggal, Agustus 2018..... | 88 |
| Tabel 62. | Penduduk Kabupaten Barito Timur Usia 15 Tahun ke Atas yang Bekerja Selama Seminggu yang Lalu Menurut Pendidikan Tertinggi yang Ditamatkan dan Jenis Kelamin, Agustus 2018.....         | 89 |
| Tabel 63. | Penduduk Kabupaten Barito Timur Usia 15 Tahun ke Atas yang Bekerja Selama Seminggu yang Lalu Menurut Lapangan Usaha / Pekerjaan Utama dan Daerah Tempat Tinggal, Agustus 2018.....     | 90 |
| Tabel 64. | Penduduk Kabupaten Barito Timur Usia 15 Tahun ke Atas yang Bekerja Selama Seminggu yang Lalu Menurut Lapangan Usaha / Pekerjaan Utama dan Jenis Kelamin, Agustus 2018.....             | 91 |
| Tabel 65. | Penduduk Kabupaten Barito Timur Usia 15 Tahun ke Atas yang Bekerja Selama Seminggu yang Lalu Menurut Status Pekerjaan Utama dan Daerah Tempat Tinggal, Agustus 2018.....               | 92 |
| Tabel 66. | Penduduk Kabupaten Barito Timur Usia 15 Tahun ke Atas yang Bekerja Selama Seminggu yang Lalu Menurut Status Pekerjaan Utama dan Jenis Kelamin, Agustus 2018.....                       | 93 |
| Tabel 67. | Tingkat Pengangguran Terbuka (TPT) Kabupaten Barito Timur, 2013 – 2018 (dalam persen).....   | 94 |
| Tabel 68. | Penduduk Kabupaten Barito Timur Usia 15 Tahun ke Atas yang Termasuk Pengangguran Terbuka Menurut Pendidikan Tertinggi yang Ditamatkan dan Daerah Tempat Tinggal, Agustus 2018.....     | 95 |
| Tabel 69. | Penduduk Kabupaten Barito Timur Usia 15 Tahun ke Atas yang Termasuk Pengangguran Terbuka Menurut Pendidikan Tertinggi yang Ditamatkan dan Jenis Kelamin, Agustus 2018.....             | 96 |
| Tabel 70. | Penduduk Kabupaten Barito Timur Usia 15 Tahun ke Atas yang Termasuk Pengangguran Terbuka Menurut Kategori Pengangguran Terbuka dan Daerah Tempat Tinggal, Agustus 2018.....            | 97 |
| Tabel 71. | Penduduk Kabupaten Barito Timur Usia 15 Tahun ke Atas yang Termasuk Pengangguran Terbuka Menurut Kategori Pengangguran Terbuka dan Jenis Kelamin, Agustus 2018.....                    | 98 |

STATDUKNAKER  
2019

LATAR  
BELAKANG

TUJUAN

SUMBER  
DATA

# PENDAHULUAN



Jumlah Penduduk  
Barito Timur 2018  
123.557

|           |        |
|-----------|--------|
| Laki-laki | 63.689 |
| Perempuan | 59.868 |

BADAN PUSAT STATISTIK  
KABUPATEN BARITO TIMUR



## BAB I PENDAHULUAN

### 1.1 Latar Belakang

Penduduk merupakan salah satu modal dasar pembangunan. Dengan jumlah penduduk yang besar dan berkualitas, pemerintah akan mampu menggerakkan roda perekonomian dan mewujudkan pembangunan suatu wilayah dengan cepat. Sebaliknya, penduduk dalam jumlah besar tanpa diikuti kualitas yang baik justru akan menimbulkan berbagai permasalahan sosial dan ekonomi, serta dapat menjadi tantangan yang menghambat pembangunan.

Salah satu hal yang menjadi perhatian setiap penduduk dan pemerintah adalah ketenagakerjaan. Setiap penduduk berlomba-lomba untuk mendapat pekerjaan yang layak dan sesuai dengan keinginan atau keterampilan/keahlian. Sedangkan, dari waktu ke waktu, pemerintah juga terus berupaya untuk menyediakan lapangan pekerjaan guna menekan jumlah pengangguran.

Kedua hal di atas, penduduk dan ketenagakerjaan merupakan suatu indikator yang cukup strategis dan senantiasa menjadi perhatian berbagai kalangan. Oleh karena itu, ketersediaan data dan informasi mengenai kependudukan dan ketenagakerjaan yang akurat, relevan, terkini, konsisten, dan lengkap semakin menjadi tuntutan dan kebutuhan semua pihak, terutama dalam rangka perencanaan/perumusan, pengawasan, serta evaluasi hasil dari suatu kebijakan.

### 1.2 Tujuan

Penyusunan publikasi Statistik Kependudukan dan Ketenagakerjaan Kabupaten Barito Timur 2019 bertujuan untuk menyediakan data dan informasi mengenai gambaran dan kondisi kependudukan beserta beberapa indikator sampai tingkat desa/kelurahan di Kabupaten Barito Timur pada pertengahan tahun 2018. Selain itu, publikasi ini juga menyajikan keadaan ketenagakerjaan tahun 2018. Publikasi ini diharapkan dapat dimanfaatkan oleh segenap pengguna data, baik pemerintah, swasta, maupun masyarakat lainnya untuk berbagai kepentingan yang positif.

### 1.3 Sumber Data

Data yang disajikan dalam publikasi ini bersumber dari 2 kegiatan BPS, yakni:

a. Data Kependudukan

Data kependudukan utama yang digunakan BPS adalah data hasil Sensus Penduduk 2010 (SP2010). Output utama dari SP2010 adalah jumlah



penduduk laki-laki dan perempuan pada suatu saat (hari/bulan sensus). Namun sayangnya, dengan berbagai keterbatasan dan adanya peraturan perundangan yang membatasi pelaksanaan SP hanya 10 tahun sekali, yakni pada tahun-tahun yang berakhir dengan angka 0 (nol). Selain itu, BPS juga melaksanakan Survei Penduduk Antar Sensus (SUPAS) yang diselenggarakan pada pertengahan antar sensus guna mengetahui adanya perubahan parameter demografi sehingga dapat dibuat jumlah penduduk dan gambaran karakteristiknya. Mengingat keterbatasan pelaksanaan SP dan SUPAS yang hanya dilaksanakan pada tahun-tahun tertentu saja, maka untuk mengisi dan memenuhi kebutuhan data kependudukan ketika tidak ada SP atau SUPAS, seyogyanya dapat menggunakan data dari sistem informasi administrasi kependudukan yang baik dan lengkap. Akan tetapi, kenyataannya masih banyak daerah-daerah yang belum memiliki sistem pencatatan atau registrasi kependudukan yang baik dan lengkap. Sementara di sisi lain, kebutuhan dan tuntutan berbagai pihak akan data kependudukan selalu berkesinambungan pada setiap tahun, pada setiap level wilayah administrasi. Oleh karenanya, BPS melakukan estimasi (perkiraan) penduduk guna mengisi kekurangan-kekurangan tersebut. Salah satunya, melalui proyeksi penduduk, yaitu memperkirakan jumlah penduduk pada suatu waktu tertentu yang didasarkan pada asumsi dari komponen-komponen penentu laju pertumbuhan penduduk (LPP) di suatu wilayah, yang meliputi kelahiran, kematian, dan migrasi. Dalam publikasi ini, penduduk yang disajikan merupakan angka proyeksi penduduk Kabupaten Barito Timur bulan Juni 2018.

### b. Data Ketenagakerjaan

Data ketenagakerjaan yang disajikan dalam publikasi ini bersumber dari kegiatan Survei Angkatan Kerja Nasional (SAKERNAS) Tahun 2018, yang dilaksanakan pada bulan Agustus 2018. Sampel terpilih untuk kegiatan SAKERNAS Tahun 2018 sekitar 280 rumah tangga yang tersebar di berbagai desa/kelurahan di Kabupaten Barito Timur. Kegiatan SAKERNAS untuk estimasi data ketenagakerjaan tingkat kabupaten dilaksanakan setahun sekali, yakni setiap bulan Agustus. Pendataan setiap rumah tangga dilakukan dengan menggunakan kuesioner SAK18.AK.

STATDUKNAKER  
2019

Angkatan  
Kerja

Pengangguran

Rumah  
Tangga

Bekerja

Penduduk

Sex Ratio

# KONSEP & DEFINISI



Jumlah Angkatan Kerja  
Barito Timur 2018

71.966

Laki-laki 41.888

Perempuan 30.078

BADAN PUSAT STATISTIK  
KABUPATEN BARITO TIMUR



## BAB II KONSEP DAN DEFINISI

### 2.1 Konsep dan Definisi Kependudukan

1. **Penduduk** adalah semua orang yang bertempat tinggal di suatu wilayah geografis tertentu selama 6 bulan atau lebih, dan atau mereka yang bertempat tinggal kurang dari 6 bulan tetapi sudah bertujuan/berniat untuk menetap.
2. **Rumah Tangga (Ruta)** adalah seseorang atau sekelompok orang yang mendiami sebagian atau seluruh bangunan fisik atau sensus dan biasanya tinggal bersama serta pengelolaan makannya menjadi satu (berasal dari satu dapur). Rumah Tangga dibedakan menjadi 2, yaitu Rumah Tangga Biasa dan Rumah Tangga Khusus. Rumah Tangga Biasa biasanya terdiri suami, istri, anak, menantu, cucu, orang tua/mertua, famili lain, pembantu, dan atau lainnya. Sedangkan Rumah Tangga Khusus antara lain orang yang tinggal di asrama, LP, Rutan, panti asuhan, dan sejenisnya yang pengelolaan kebutuhan sehari-harinya diatur oleh suatu yayasan atau badan, termasuk juga sekelompok orang (10 orang atau lebih) yang indekos dengan makan.
3. **Anggota Rumah Tangga (ART)** adalah semua orang yang biasanya bertempat tinggal dalam suatu rumah tangga, baik ketika pencacahan ada maupun sementara tidak ada (bepergian kurang dari 6 bulan). Sebaliknya, seseorang yang sudah bepergian selama 6 bulan atau lebih, dan atau yang bepergian kurang dari 6 bulan tetapi bertujuan untuk pindah atau meninggalkan rumah selama 6 bulan atau lebih, tidak dianggap sebagai anggota rumah tangga.
4. **Rasio Jenis Kelamin (Sex Ratio)** adalah perbandingan jumlah penduduk laki-laki dengan jumlah penduduk perempuan per seratus penduduk perempuan.
5. **Kepadatan Penduduk** adalah banyaknya penduduk per satu kilometer persegi luas wilayah.
6. **Rasio Ketergantungan (Dependency Ratio)** adalah perbandingan jumlah penduduk usia non produktif (0-14 tahun dan 65 tahun ke atas) dengan jumlah penduduk usia produktif (15-64 tahun).

### 2.2 Konsep dan Definisi Ketenagakerjaan

1. **Penduduk Usia Kerja** adalah penduduk berusia 15 tahun ke atas.
2. **Angkatan Kerja** adalah penduduk usia kerja (15 tahun ke atas) yang bekerja, atau mempunyai pekerjaan namun sementara tidak bekerja, dan pengangguran.
3. **Bukan Angkatan Kerja** adalah penduduk usia kerja (15 tahun ke atas) yang tidak mempunyai/melakukan aktivitas ekonomi, baik karena masih sekolah, mengurus rumah tangga, atau melakukan kegiatan lainnya selain kegiatan pribadi, seperti olahraga, kursus, piknik, dan kegiatan sosial (misalkan berorganisasi dan kerja bakti).
4. **Bekerja** adalah kegiatan melakukan pekerjaan yang dilakukan seseorang dengan maksud memperoleh atau membantu memperoleh penghasilan atau keuntungan, paling sedikit 1 jam berturut-turut (tidak terputus) selama seminggu yang lalu. Penghasilan atau keuntungan mencakup upah/gaji/pendapatan termasuk semua tunjangan atau bonus bagi pekerja/karyawan/pegawai dan hasil usaha berupa sewa, bunga, atau keuntungan, baik berupa uang maupun barang bagi pengusaha. Kegiatan bekerja mencakup yang sedang bekerja selama seminggu yang lalu, maupun mereka yang mempunyai pekerjaan tetapi sementara tidak bekerja selama seminggu yang lalu, misalnya karena sakit, cuti, menunggu musim, tugas belajar, mogok kerja, dsb.
5. **Pengangguran Terbuka** adalah penduduk yang tidak mempunyai pekerjaan dan sedang mencari pekerjaan, atau mempersiapkan usaha, atau merasa tidak mungkin mendapatkan pekerjaan (putus asa), atau sudah diterima bekerja tetapi belum mulai bekerja.
6. **Pekerja Tidak Penuh** adalah penduduk yang bekerja kurang dari jam kerja normal (kurang dari 35 jam seminggu), yang terdiri dari:
  - a. **Setengah Pengangguran** adalah penduduk yang bekerja kurang dari jam kerja normal (kurang dari 35 jam seminggu) dan masih mencari pekerjaan atau masih bersedia menerima pekerjaan lain (dulu disebut Setengah Pengangguran Terbuka);
  - b. **Pekerja Paruh Waktu** adalah penduduk yang bekerja kurang dari jam kerja normal (kurang dari 35 jam seminggu), tetapi tidak mencari pekerjaan atau tidak bersedia menerima pekerjaan lain (dulu disebut Setengah Pengangguran Sukarela).
7. **Sekolah** adalah kegiatan seseorang untuk bersekolah pada pendidikan formal dan nonformal, dari pendidikan dasar sampai pendidikan tinggi. Tidak termasuk yang sedang libur/cuti sekolah.
8. **Mengurus Rumah Tangga** adalah kegiatan mengurus atau membantu mengurus rumah tangga tanpa mendapatkan upah/gaji.

9. **Kegiatan Lainnya selain Kegiatan Pribadi** adalah kegiatan kegiatan selain bekerja, sekolah, dan mengurus rumah tangga. Kegiatan yang dimaksud di sini adalah kegiatan yang bersifat aktif, seperti olahraga, kursus, piknik, kegiatan sosial lain (berorganisasi, kerja bakti, dll), dan kegiatan keagamaan (pengajian, kebaktian, dll). Adapun kegiatan pribadi, seperti tidur, makan, mandi, santai, tidak melakukan apapun, dsb tidak dicakup di sini.
10. **Pendidikan Tertinggi yang Ditematkan** adalah tingkat pendidikan yang dicapai seseorang setelah mengikuti pelajaran pada kelas tertinggi atau setelah mengikuti ujian akhir dan dinyatakan lulus dari suatu sekolah, baik negeri maupun swasta serta mendapatkan tanda tamat (ijazah/STTB).
11. **Jumlah Jam Kerja Seluruh Pekerjaan** adalah lamanya waktu (dalam jam) yang digunakan seseorang untuk bekerja dari seluruh pekerjaannya selama seminggu yang lalu, tidak termasuk waktu istirahat kerja dan waktu yang digunakan untuk hal-hal lain di luar pekerjaan selama seminggu yang lalu.
12. **Lapangan Usaha** adalah bidang kegiatan dari pekerjaan/usaha/perusahaan/kantor tempat seseorang bekerja. Lapangan Usaha dalam kegiatan SAKERNAS didasarkan pada Klasifikasi Baku Lapangan Usaha Indonesia (KBLI) 2015.
13. **Jenis Pekerjaan/Jabatan** adalah macam pekerjaan yang dilakukan seseorang atau ditugaskan kepada seseorang atau apa yang dilakukan di tempat bekerjanya. Jenis Pekerjaan/Jabatan yang digunakan dalam kegiatan SAKERNAS maupun dalam publikasi ini didasarkan pada Klasifikasi Baku Jenis Pekerjaan Indonesia (KBJI) 2014.
14. **Status Pekerjaan** adalah jenis kedudukan seseorang dalam melakukan pekerjaan di suatu unit usaha/kegiatan pekerjaan, meliputi:
  15. **Berusaha Sendiri** adalah bekerja dengan menanggung resiko secara ekonomis, di antaranya dengan tidak kembalinya ongkos produksi yang telah dikeluarkan atas usahanya tersebut, serta tidak menggunakan pekerja dibayar maupun tak dibayar. Termasuk juga pekerjaan yang sifatnya memerlukan teknologi atau keahlian khusus.
  16. **Berusaha Dibantu Buruh Tidak Tetap/Buruh Tidak Dibayar** adalah bekerja atau berusaha atas resiko sendiri dengan menggunakan buruh/karyawan/pegawai tak dibayar dan atau tidak tetap.
  17. **Berusaha Dibantu Buruh Tetap/Buruh Dibayar** adalah berusaha atas resiko sendiri dengan mempekerjakan paling sedikit satu orang buruh/karyawan/pegawai tetap yang dibayar.
  18. **Buruh/Karyawan/Pegawai** adalah seseorang yang bekerja pada orang lain atau instansi/kantor/perusahaan secara tetap dengan menerima upah/gaji baik berupa uang maupun barang.
  19. **Pekerja Bebas** adalah seseorang yang bekerja pada orang lain/majikan/institusi yang tidak tetap (lebih dari satu majikan selama


sebulan terakhir, kecuali untuk sektor konstruksi memiliki lebih dari satu majikan selama tiga bulan terakhir), dengan menerima upah/imbalan, baik berupa uang maupun barang. Pekerja Bebas dibagi menjadi dua, yaitu **Pekerja Bebas di Sektor Pertanian** dan **Pekerja Bebas di Sektor Nonpertanian**.

20. **Pekerja Keluarga/Tak Dibayar** adalah seseorang yang bekerja membantu orang lain yang berusaha, tanpa mendapat upah/gaji, baik berupa uang maupun barang.

<https://bartimkab.bps.go.id>


# STATDUKNAKER 2019

$$\text{Tingkat Partisipasi Angkatan Kerja (TPAK)} = \frac{\text{jumlah angkatan kerja}}{\text{jumlah penduduk usia kerja}} \times 100$$

 TPAK Barito Timur 2018 = 79,09

## RINGKASAN EKSEKUTIF

$$\text{Tingkat Pengangguran Terbuka (TPT)} = \frac{\text{jumlah pengangguran}}{\text{jumlah angkatan kerja}} \times 100$$

 TPT Barito Timur 2018 = 3,50





## BAB III RINGKASAN EKSEKUTIF

### 3.1 Kependudukan

Berdasarkan hasil proyeksi penduduk, jumlah penduduk Kabupaten Barito Timur pertengahan tahun 2018 mencapai 123.557 jiwa, yang terdiri dari 63.689 jiwa laki-laki (51,55 persen) dan 59.868 jiwa perempuan (48,45 persen). Dibandingkan tahun 2018, jumlah penduduk tahun 2018 mengalami pertumbuhan sebanyak 3.303 jiwa (2,75 persen). Sebaran penduduk Kabupaten Barito Timur masih terkonsentrasi di dua kecamatan, yakni Dusun Timur dan Dusun Tengah. Lebih dari 25 persen penduduk Kabupaten Barito Timur (31.846 jiwa) mendiami wilayah Kecamatan Dusun Timur dan sekitar 21 persen lainnya (26.935 jiwa) berada di Kecamatan Dusun Tengah. Sedangkan Kecamatan Paju Epat merupakan wilayah dengan jumlah penduduk paling sedikit, yakni 5.116 jiwa atau hanya sekitar 4,14 persen dari total penduduk Kabupaten Barito Timur.

Meskipun secara jumlah, Kecamatan Dusun Timur menempati urutan teratas jumlah penduduk terbanyak, namun dari sisi kepadatan penduduknya, Kecamatan Dusun Tengah adalah wilayah yang paling padat, yakni sekitar 73 jiwa/km<sup>2</sup>. Sementara Kecamatan Paju Epat merupakan wilayah dengan kepadatan penduduk paling jarang, yakni hanya 8 jiwa/km<sup>2</sup>. Adapun kepadatan penduduk tahun 2018 secara keseluruhan di Kabupaten Barito Timur sebesar 32 jiwa/km<sup>2</sup>.

Jumlah rumah tangga di Kabupaten Barito Timur pada pertengahan tahun 2018 mencapai 32.493 rumah tangga, sehingga secara rata-rata dalam satu rumah tangga beranggotakan 3-4 orang. Rata-rata anggota rumah tangga terbanyak terdapat di Kecamatan Dusun Timur, yakni sekitar 4-5 orang per rumah tangga. Sebaliknya, Kecamatan Awang merupakan kecamatan dengan rata-rata anggota rumah tangga paling sedikit, yakni sekitar 3-4 orang per rumah tangga.

Rasio jenis kelamin Kabupaten Barito Timur selama 3 tahun terakhir selalu di atas 100, yang menunjukkan bahwa jumlah penduduk laki-laki selama 3 tahun terakhir selalu lebih banyak daripada perempuan. *Sex ratio* tertinggi

terjadi di Kecamatan Patangkep Tutui dengan nilai 113. Data *sex ratio* sangat bermanfaat dalam perencanaan maupun evaluasi berbagai program atau kebijakan yang berorientasi gender, terutama bagi hal-hal yang berkaitan dengan perimbangan pembangunan laki-laki dan perempuan secara adil dan proporsional.

Dilihat dari komposisi kelompok umur, jumlah penduduk usia kurang dari 10 tahun di Kabupaten Barito Timur masih terbilang cukup tinggi, bahkan menjadi yang tertinggi dibandingkan kelompok umur lainnya, yakni hampir mencapai 18 persen dari keseluruhan penduduk Kabupaten Barito Timur. Sementara itu, rasio ketergantungan penduduk Kabupaten Barito Timur tahun 2018 sebesar 44,73 persen, yang berarti bahwa rata-rata setiap 100 orang usia produktif (15-64 tahun) harus menanggung beban sekitar 44-45 orang usia nonproduktif (kurang dari 15 tahun dan 65 tahun ke atas), yang terdiri dari sekitar 38-39 orang usia nonproduktif muda (kurang dari 15 tahun) dan 6 orang usia nonproduktif tua (65 tahun ke atas). Kecamatan Karusen Janang menjadi kecamatan dengan rasio ketergantungan tertinggi, yakni 50,14 persen, sementara Kecamatan Patangkep Tutui memiliki rasio ketergantungan terendah, yakni 40,23 persen. Semakin tinggi nilai rasio ketergantungan suatu wilayah, menunjukkan bahwa semakin banyak beban penduduk usia nonproduktif yang harus ditanggung oleh penduduk usia produktif di wilayah tersebut.

### 3.2 Ketenagakerjaan

Jumlah angkatan kerja Kabupaten Barito Timur pada Agustus 2018 sebanyak 71.966 orang, di mana 58,21 persen di antaranya adalah laki-laki dan sisanya sekitar 41,79 persen merupakan angkatan kerja perempuan. Dibandingkan Agustus 2018, jumlah angkatan kerja Kabupaten Barito Timur pada Agustus 2018 mengalami peningkatan dari 65.243 orang menjadi 71.966 orang (bertambah 6.723 orang). Peningkatan tersebut juga diikuti oleh meningkatnya jumlah orang yang bekerja dari 62.188 orang menjadi 69.449 orang. Sementara di sisi lain, jumlah pengangguran menurun dari 3.055 orang menjadi 2.517 orang.

Dilihat dari struktur angkatan kerja menurut kelompok umur, jumlah angkatan kerja terbesar terdapat pada kelompok umur 35-39 tahun, yakni sebanyak 9.877 orang (13,72 persen), diikuti kelompok umur 30-34 tahun dengan 9.589 orang (13,32 persen), kelompok umur 25-29 tahun dengan 9.258 orang (12,86 persen), dan kelompok umur 40-44 tahun dengan 9.119 orang (12,67 persen). Seiring dengan kondisi tersebut, jumlah penduduk yang bekerja paling banyak juga berasal dari kelompok umur 35-39 tahun, dengan 9.736 orang. Jumlah angkatan kerja laki-laki lebih banyak daripada perempuan terjadi pada semua kelompok umur. Hal yang sama juga terjadi pada penduduk yang bekerja, di mana penduduk yang bekerja pada semua kelompok umur didominasi oleh laki-laki.

Dari total angkatan kerja sebanyak 71.966 orang, sebanyak 35,30 persen di antaranya hanya tamat SD/ sederajat, tidak tamat SD/ sederajat, atau bahkan tidak pernah bersekolah, sekitar 20,96 persen lainnya tamat SMP/ sederajat, dan sekitar 28,59 persen tamat SMA/ sederajat. Sebaliknya, angkatan kerja yang telah menamatkan jenjang pendidikan tinggi (Diploma/ Sarjana) mencapai sekitar 15,15 persen. Kondisi serupa juga terjadi pada penduduk yang bekerja. Hal ini tentu cukup memprihatinkan, mengingat pendidikan merupakan salah satu faktor penting dalam peningkatan kualitas tenaga kerja. Tanpa peningkatan pendidikan, akan sangat sulit dalam mencetak tenaga kerja yang handal dan berdaya saing tinggi serta meningkatkan kualitas tenaga kerja, yang kemudian pada gilirannya juga akan cukup sulit meningkatkan kesejahteraan para tenaga kerja itu sendiri.

Dengan tersedianya kekayaan alam pertanian yang melimpah, maka tidak mengherankan apabila 52,20 persen dari 69.449 orang yang bekerja, bekerja di sektor pertanian (pertanian tanaman pangan, hortikultura, perkebunan, kehutanan, perikanan, dan peternakan). Akan tetapi, dengan modal pendidikan rendah yang dimiliki mayoritas tenaga kerja, tentu usaha pertanian yang dapat dilakukan masih bersifat konvensional dan “begitu-begitu saja”. Perlu atensi dan peran dari berbagai pihak agar petani-petani tersebut ke depan dapat semakin meningkatkan tingkat pendidikan dan pengetahuannya, sehingga akan mampu melahirkan berbagai terobosan atau inovasi guna meningkatkan kualitas

usahanya, yang pada akhirnya dapat meningkatkan kesejahteraan dan taraf hidupnya.

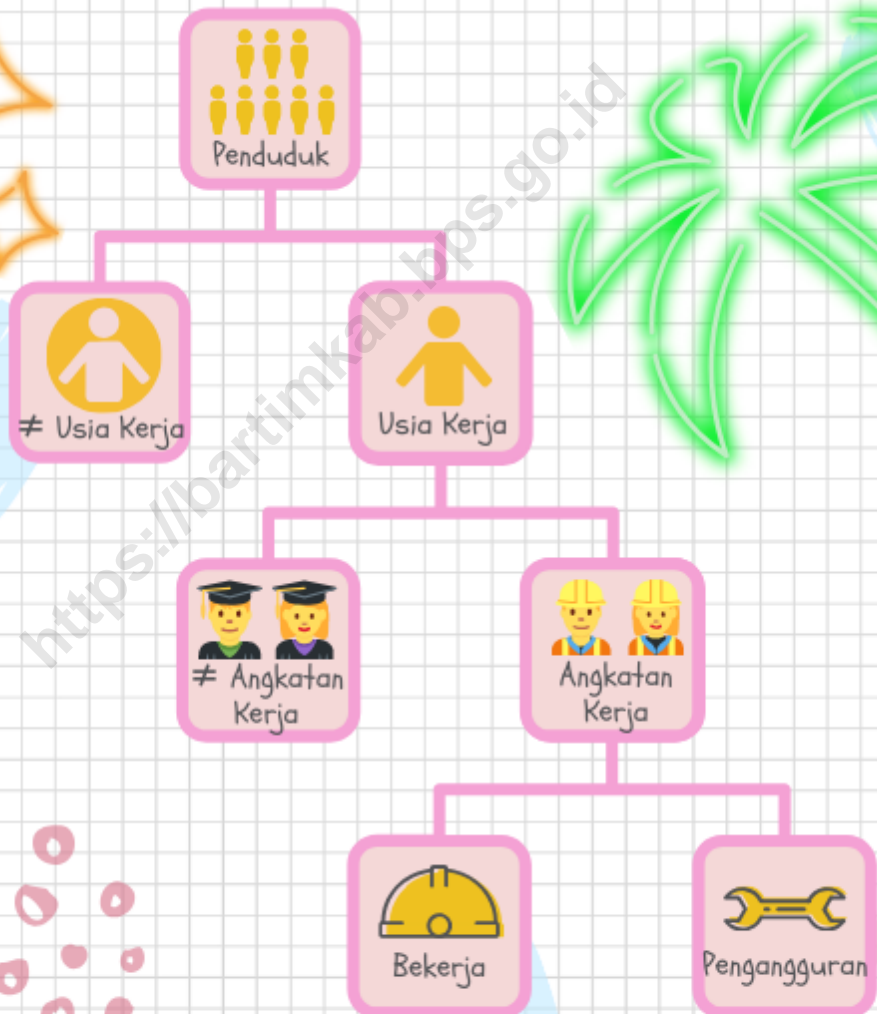
Ditilik dari status pekerjaan utamanya, status buruh/karyawan/ pegawai menduduki urutan teratas atau jumlah terbanyak dari keseluruhan penduduk yang bekerja, yakni 37,04 persen. Selanjutnya, status pekerjaan pekerja keluarga/pekerja tak dibayar sebanyak 21,75 persen, diikuti berusaha sendiri sekitar 20,50 persen. Sementara status pekerjaan sebagai pekerja bebas di sektor pertanian menempati urutan terbawah, yakni hanya 0,56 persen.

Selama tiga tahun terakhir, tingkat pengangguran terbuka (TPT) Kabupaten Barito Timur cukup fluktuatif. TPT terendah terjadi pada Agustus 2015, yakni sebesar 2,14 persen, sedangkan TPT tertinggi terjadi pada tahun 2018 sebesar 4,68 persen. Kemudian mengalami penurunan di tahun 2018 menjadi 3,50 persen.

Dari total pengangguran sebanyak 2.517 orang, sekitar 51,13 persen di antaranya merupakan perempuan. Sementara apabila dilihat dari tingkat pendidikannya, sekitar 21,41 persen dari total pengangguran merupakan lulusan Diploma/Universitas. Adapun dilihat dari kategori penganggurannya, penduduk pengangguran di Kabupaten Barito Timur pada Agustus 2018 sebagian besar merupakan masyarakat yang sedang mencari pekerjaan, yakni sekitar 67,29 persen dan sisanya merupakan masyarakat yang putus asa merasa tidak mungkin mendapatkan pekerjaan.

STATDUKNAKER  
2019

# TABEL-TABEL



BADAN PUSAT STATISTIK  
KABUPATEN BARITO TIMUR



**Tabel 1. Jumlah Penduduk Kabupaten Barito Timur Menurut Jenis Kelamin dan Rasio Jenis Kelamin Menurut Kecamatan, 2018**

| Kecamatan           | Laki-laki     | Perempuan     | Laki-laki + Perempuan | Rasio Jenis Kelamin |
|---------------------|---------------|---------------|-----------------------|---------------------|
| (1)                 | (2)           | (3)           | (4)                   | (5)                 |
| 010 Benua Lima      | 3 715         | 3 319         | 7 034                 | 112                 |
| 020 Dusun Timur     | 16 167        | 15 679        | 31 846                | 103                 |
| 021 Paju Epat       | 2 690         | 2 426         | 5 116                 | 111                 |
| 030 Awang           | 3 194         | 3 047         | 6 241                 | 105                 |
| 040 Patangkep Tutui | 5 223         | 4 621         | 9 844                 | 113                 |
| 050 Dusun Tengah    | 13 694        | 13 241        | 26 935                | 103                 |
| 051 Raren Batuah    | 4 953         | 4 445         | 9 398                 | 111                 |
| 052 Paku            | 4 564         | 4 251         | 8 815                 | 107                 |
| 053 Karusen Janang  | 2 977         | 2 787         | 5 764                 | 107                 |
| 060 Pematang Karau  | 6 512         | 6 052         | 12 564                | 108                 |
| <b>BARITO TIMUR</b> | <b>63 689</b> | <b>59 868</b> | <b>123 557</b>        | <b>106</b>          |

Sumber: Proyeksi Penduduk BPS



**Tabel 2. Luas Wilayah, Jumlah, dan Kepadatan Penduduk Kabupaten Barito Timur Menurut Kecamatan, 2018**

| Kecamatan           | Ibukota               | Luas Wilayah (Km <sup>2</sup> ) | Jumlah Penduduk (Jiwa) | Kepadatan Penduduk (Jiwa/Km <sup>2</sup> ) |
|---------------------|-----------------------|---------------------------------|------------------------|--|
| (1)                 | (2)                   | (3)                             | (4)                    | (5)  |
| 010 Benua Lima      | Taniran               | 258,0                           | 7 034                  | 27   |
| 020 Dusun Timur     | Tamiang Layang        | 867,7                           | 31 846                 | 37   |
| 021 Paju Epat       | Telang                | 664,3                           | 5 116                  | 8  |
| 030 Awang           | Hayaping              | 203,0                           | 6 241                  | 31   |
| 040 Patangkep Tutui | Bentot                | 255,0                           | 9 844                  | 39   |
| 050 Dusun Tengah    | Ampah Kota            | 371,0                           | 26 935                 | 73   |
| 051 Raren Batuah    | Unsum                 | 186,0                           | 9 398                  | 51   |
| 052 Paku            | Tampa                 | 272,0                           | 8 815                  | 32   |
| 053 Karusen Janang  | Dayu                  | 178,0                           | 5 764                  | 32   |
| 060 Pematang Karau  | Bambulung             | 579,0                           | 12 564                 | 22   |
| <b>BARITO TIMUR</b> | <b>Tamiang Layang</b> | <b>3 834,0</b>                  | <b>123 557</b>         | <b>32</b>                                  |

Sumber: Proyeksi Penduduk BPS

**Tabel 3. Jumlah Penduduk, Rumah Tangga, dan Rata-rata Anggota Rumah Tangga Kabupaten Barito Timur Menurut Kecamatan, 2018**

| Kecamatan           | Jumlah Penduduk (Jiwa) | Jumlah Rumah Tangga | Rata-rata Anggota Rumah Tangga |
|---------------------|------------------------|---------------------|--------------------------------|
| (1)                 | (2)                    | (3)                 | (4)                            |
| 010 Benua Lima      | 7 034                  | 1 961               | 3,6                            |
| 020 Dusun Timur     | 31 846                 | 7 200               | 4,4                            |
| 021 Paju Epat       | 5 116                  | 1 219               | 4,2                            |
| 030 Awang           | 6 241                  | 1 994               | 3,1                            |
| 040 Patangkep Tutui | 9 844                  | 2 403               | 4,1                            |
| 050 Dusun Tengah    | 26 935                 | 7 369               | 3,7                            |
| 051 Raren Batuah    | 9 398                  | 2 581               | 3,6                            |
| 052 Paku            | 8 815                  | 2 537               | 3,5                            |
| 053 Karusen Janang  | 5 764                  | 1 414               | 4,1                            |
| 060 Pematang Karau  | 12 564                 | 3 815               | 3,3                            |
| <b>BARITO TIMUR</b> | <b>123 557</b>         | <b>32 493</b>       | <b>3,8</b>                     |

Sumber: Proyeksi Penduduk BPS

**Tabel 4. Jumlah Penduduk Hasil SP 2010 dan Hasil Proyeksi Penduduk Tahun 2018 Menurut Kecamatan**

| Kecamatan           | Jumlah Penduduk SP 2010 | Hasil Proyeksi Tahun 2018 |
|---------------------|-------------------------|---------------------------|
| (1)                 | (2)                     | (3)                       |
| 010 Benua Lima      | 6 071                   | 7 034                     |
| 020 Dusun Timur     | 21 323                  | 31 846                    |
| 021 Paju Epat       | 3 990                   | 5 116                     |
| 030 Awang           | 5 587                   | 6 241                     |
| 040 Patangkep Tutui | 7 225                   | 9 844                     |
| 050 Dusun Tengah    | 22 578                  | 26 935                    |
| 051 Raren Batuah    | 7 603                   | 9 398                     |
| 052 Paku            | 7 554                   | 8 815                     |
| 053 Karusen Janang  | 4 194                   | 5 764                     |
| 060 Pematang Karau  | 11 247                  | 12 564                    |
| <b>BARITO TIMUR</b> | <b>97 372</b>           | <b>123 557</b>            |

Sumber: SP 2010 dan Proyeksi Penduduk BPS

**Tabel 5. Jumlah Penduduk Kabupaten Barito Timur Menurut Kelompok Umur dan Jenis Kelamin, 2018**

| Kelompok Umur       | Laki-laki     | Perempuan     | Jumlah         |
|---------------------|---------------|---------------|----------------|
| (1)                 | (2)           | (3)           | (4)            |
| 0-4                 | 5 941         | 5 628         | 11 569         |
| 5-9                 | 5 606         | 5 238         | 10 844         |
| 10-14               | 5 443         | 5 053         | 10 496         |
| 15-19               | 4 848         | 4 591         | 9 439          |
| 20-24               | 4 724         | 4 484         | 9 208          |
| 25-29               | 5 395         | 4 873         | 10 268         |
| 30-34               | 5 616         | 5 239         | 10 855         |
| 35-39               | 5 668         | 5 284         | 10 952         |
| 40-44               | 5 368         | 4 860         | 10 228         |
| 45-49               | 4 599         | 4 183         | 8 782          |
| 50-54               | 3 627         | 3 354         | 6 981          |
| 55-59               | 2 748         | 2 527         | 5 275          |
| 60-64               | 1 644         | 1 737         | 3 381          |
| 65-69               | 1 204         | 1 249         | 2 453          |
| 70-74               | 681           | 828           | 1 509          |
| 75+                 | 577           | 740           | 1 317          |
| <b>BARITO TIMUR</b> | <b>63 689</b> | <b>59 868</b> | <b>123 557</b> |

Sumber: Proyeksi Penduduk BPS

**Tabel 6. Jumlah Penduduk Kabupaten Barito Timur Menurut Kelompok Umur dan Kecamatan, 2018**

| Kecamatan           | Kelompok Umur |               |               |              |
|---------------------|---------------|---------------|---------------|--------------|
|                     | 0-4           | 5-9           | 10-14         | 15-19        |
| (1)                 | (2)           | (3)           | (4)           | (5)          |
| 010 Benua Lima      | 612           | 597           | 642           | 575          |
| 020 Dusun Timur     | 3 037         | 2 694         | 2 527         | 2 343        |
| 021 Paju Epat       | 493           | 446           | 420           | 354          |
| 030 Awang           | 501           | 568           | 517           | 401          |
| 040 Patangkep Tutui | 947           | 861           | 707           | 714          |
| 050 Dusun Tengah    | 2 582         | 2 398         | 2 520         | 2 289        |
| 051 Raren Batuah    | 889           | 868           | 749           | 714          |
| 052 Paku            | 731           | 797           | 829           | 629          |
| 053 Karusen Janang  | 568           | 517           | 505           | 369          |
| 060 Pematang Karau  | 1 209         | 1 098         | 1 080         | 1 051        |
| <b>BARITO TIMUR</b> | <b>11 569</b> | <b>10 844</b> | <b>10 496</b> | <b>9 439</b> |

Lanjutan Tabel 6.

| Kecamatan           | Kelompok Umur |               |               |               |
|---------------------|---------------|---------------|---------------|---------------|
|                     | 20-24         | 25-29         | 30-34         | 35-39         |
| (1)                 | (6)           | (7)           | (8)           | (9)           |
| 010 Benua Lima      | 555           | 550           | 635           | 620           |
| 020 Dusun Timur     | 2 313         | 2 749         | 3 060         | 2 932         |
| 021 Paju Epat       | 396           | 503           | 477           | 449           |
| 030 Awang           | 385           | 493           | 537           | 592           |
| 040 Patangkep Tutui | 888           | 959           | 962           | 924           |
| 050 Dusun Tengah    | 2 025         | 2 203         | 2 156         | 2 334         |
| 051 Raren Batuah    | 735           | 744           | 858           | 819           |
| 052 Paku            | 610           | 618           | 704           | 788           |
| 053 Karusen Janang  | 317           | 459           | 506           | 532           |
| 060 Pematang Karau  | 984           | 990           | 960           | 962           |
| <b>BARITO TIMUR</b> | <b>9 208</b>  | <b>10 268</b> | <b>10 855</b> | <b>10 952</b> |

Lanjutan Tabel 6.

| Kecamatan           | Kelompok Umur |              |              |              |
|---------------------|---------------|--------------|--------------|--------------|
|                     | 40-44         | 45-49        | 50-54        | 55-59        |
| (1)                 | (10)          | (11)         | (12)         | (13)         |
| 010 Benua Lima      | 611           | 528          | 401          | 240          |
| 020 Dusun Timur     | 2 687         | 2 232        | 1 746        | 1 338        |
| 021 Paju Epat       | 382           | 362          | 259          | 201          |
| 030 Awang           | 541           | 451          | 399          | 325          |
| 040 Patangkep Tutui | 786           | 652          | 521          | 418          |
| 050 Dusun Tengah    | 2 212         | 1 892        | 1 508        | 1 092        |
| 051 Raren Batuah    | 821           | 674          | 532          | 375          |
| 052 Paku            | 798           | 654          | 497          | 426          |
| 053 Karusen Janang  | 451           | 382          | 341          | 293          |
| 060 Pematang Karau  | 939           | 955          | 777          | 567          |
| <b>BARITO TIMUR</b> | <b>10 228</b> | <b>8 782</b> | <b>6 981</b> | <b>5 275</b> |

Lanjutan Tabel 6.

| Kecamatan           | Kelompok Umur |              |              |              |
|---------------------|---------------|--------------|--------------|--------------|
|                     | 60-64         | 65-69        | 70-74        | 75+          |
| (1)                 | (14)          | (15)         | (16)         | (17)         |
| 010 Benua Lima      | 156           | 171          | 85           | 56           |
| 020 Dusun Timur     | 853           | 617          | 370          | 348          |
| 021 Paju Epat       | 168           | 86           | 70           | 50           |
| 030 Awang           | 213           | 149          | 90           | 79           |
| 040 Patangkep Tutui | 196           | 161          | 83           | 65           |
| 050 Dusun Tengah    | 700           | 454          | 303          | 267          |
| 051 Raren Batuah    | 278           | 186          | 92           | 64           |
| 052 Paku            | 246           | 206          | 130          | 152          |
| 053 Karusen Janang  | 189           | 136          | 95           | 104          |
| 060 Pematang Karau  | 382           | 287          | 191          | 132          |
| <b>BARITO TIMUR</b> | <b>3 381</b>  | <b>2 453</b> | <b>1 509</b> | <b>1 317</b> |

Sumber: Proyeksi Penduduk BPS



**Tabel 7. Jumlah Penduduk Laki-laki Kabupaten Barito Timur Menurut Kelompok Umur dan Kecamatan, 2018**

| Kecamatan           | Kelompok Umur |              |              |              |
|---------------------|---------------|--------------|--------------|--------------|
|                     | 0-4           | 5-9          | 10-14        | 15-19        |
| (1)                 | (2)           | (3)          | (4)          | (5)          |
| 010 Benua Lima      | 334           | 329          | 350          | 338          |
| 020 Dusun Timur     | 1 546         | 1 359        | 1 317        | 1 111        |
| 021 Paju Epat       | 268           | 241          | 217          | 170          |
| 030 Awang           | 246           | 296          | 271          | 200          |
| 040 Patangkep Tutui | 491           | 437          | 372          | 353          |
| 050 Dusun Tengah    | 1 288         | 1 237        | 1 251        | 1 190        |
| 051 Raren Batuah    | 455           | 450          | 403          | 385          |
| 052 Paku            | 393           | 422          | 399          | 354          |
| 053 Karusen Janang  | 292           | 265          | 275          | 211          |
| 060 Pematang Karau  | 628           | 570          | 588          | 536          |
| <b>BARITO TIMUR</b> | <b>5 941</b>  | <b>5 606</b> | <b>5 443</b> | <b>4 848</b> |

Lanjutan Tabel 7.

| Kecamatan           | Kelompok Umur |              |              |              |
|---------------------|---------------|--------------|--------------|--------------|
|                     | 20-24         | 25-29        | 30-34        | 35-39        |
| (1)                 | (6)           | (7)          | (8)          | (9)          |
| 010 Benua Lima      | 314           | 294          | 315          | 309          |
| 020 Dusun Timur     | 1 169         | 1 450        | 1 492        | 1 523        |
| 021 Paju Epat       | 210           | 272          | 270          | 245          |
| 030 Awang           | 193           | 254          | 304          | 293          |
| 040 Patangkep Tutui | 430           | 515          | 564          | 516          |
| 050 Dusun Tengah    | 1 017         | 1 105        | 1 119        | 1 198        |
| 051 Raren Batuah    | 367           | 414          | 433          | 425          |
| 052 Paku            | 330           | 329          | 349          | 389          |
| 053 Karusen Janang  | 158           | 244          | 257          | 281          |
| 060 Pematang Karau  | 536           | 518          | 513          | 489          |
| <b>BARITO TIMUR</b> | <b>4 724</b>  | <b>5 395</b> | <b>5 616</b> | <b>5 668</b> |

Lanjutan Tabel 7.

| Kecamatan           | Kelompok Umur |              |              |              |
|---------------------|---------------|--------------|--------------|--------------|
|                     | 40-44         | 45-49        | 50-54        | 55-59        |
| (1)                 | (10)          | (11)         | (12)         | (13)         |
| 010 Benua Lima      | 293           | 291          | 215          | 116          |
| 020 Dusun Timur     | 1 432         | 1 201        | 906          | 653          |
| 021 Paju Epat       | 192           | 202          | 137          | 112          |
| 030 Awang           | 278           | 227          | 201          | 173          |
| 040 Patangkep Tutui | 433           | 340          | 262          | 257          |
| 050 Dusun Tengah    | 1 121         | 976          | 779          | 591          |
| 051 Raren Batuah    | 443           | 367          | 271          | 193          |
| 052 Paku            | 437           | 329          | 268          | 224          |
| 053 Karusen Janang  | 241           | 187          | 182          | 144          |
| 060 Pematang Karau  | 498           | 479          | 406          | 285          |
| <b>BARITO TIMUR</b> | <b>5 368</b>  | <b>4 599</b> | <b>3 627</b> | <b>2 748</b> |

Lanjutan Tabel 7.

| Kecamatan           | Kelompok Umur |              |            |            |
|---------------------|---------------|--------------|------------|------------|
|                     | 60-64         | 65-69        | 70-74      | 75+        |
| (1)                 | (14)          | (15)         | (16)       | (17)       |
| 010 Benua Lima      | 65            | 93           | 39         | 20         |
| 020 Dusun Timur     | 414           | 301          | 160        | 133        |
| 021 Paju Epat       | 61            | 36           | 33         | 24         |
| 030 Awang           | 95            | 88           | 38         | 37         |
| 040 Patangkep Tutui | 110           | 78           | 39         | 26         |
| 050 Dusun Tengah    | 356           | 204          | 140        | 122        |
| 051 Raren Batuah    | 159           | 105          | 44         | 39         |
| 052 Paku            | 117           | 97           | 58         | 69         |
| 053 Karusen Janang  | 84            | 73           | 41         | 42         |
| 060 Pematang Karau  | 183           | 129          | 89         | 65         |
| <b>BARITO TIMUR</b> | <b>1 644</b>  | <b>1 204</b> | <b>681</b> | <b>577</b> |

Sumber: Proyeksi Penduduk BPS

**Tabel 8. Jumlah Penduduk Perempuan Kabupaten Barito Timur Menurut Kelompok Umur dan Kecamatan, 2018**

| Kecamatan           | Kelompok Umur |              |              |              |
|---------------------|---------------|--------------|--------------|--------------|
|                     | 0-4           | 5-9          | 10-14        | 15-19        |
| (1)                 | (2)           | (3)          | (4)          | (5)          |
| 010 Benua Lima      | 278           | 268          | 292          | 237          |
| 020 Dusun Timur     | 1 491         | 1 335        | 1 210        | 1 232        |
| 021 Paju Epat       | 225           | 205          | 203          | 184          |
| 030 Awang           | 255           | 272          | 246          | 201          |
| 040 Patangkep Tutui | 456           | 424          | 335          | 361          |
| 050 Dusun Tengah    | 1 294         | 1 161        | 1 269        | 1 099        |
| 051 Raren Batuah    | 434           | 418          | 346          | 329          |
| 052 Paku            | 338           | 375          | 430          | 275          |
| 053 Karusen Janang  | 276           | 252          | 230          | 158          |
| 060 Pematang Karau  | 581           | 528          | 492          | 515          |
| <b>BARITO TIMUR</b> | <b>5 628</b>  | <b>5 238</b> | <b>5 053</b> | <b>4 591</b> |

Lanjutan Tabel 8.

| Kecamatan           | Kelompok Umur |              |              |              |
|---------------------|---------------|--------------|--------------|--------------|
|                     | 20-24         | 25-29        | 30-34        | 35-39        |
| (1)                 | (6)           | (7)          | (8)          | (9)          |
| 010 Benua Lima      | 241           | 256          | 320          | 311          |
| 020 Dusun Timur     | 1 144         | 1 299        | 1 568        | 1 409        |
| 021 Paju Epat       | 186           | 231          | 207          | 204          |
| 030 Awang           | 192           | 239          | 233          | 299          |
| 040 Patangkep Tutui | 458           | 444          | 398          | 408          |
| 050 Dusun Tengah    | 1 008         | 1 098        | 1 037        | 1 136        |
| 051 Raren Batuah    | 368           | 330          | 425          | 394          |
| 052 Paku            | 280           | 289          | 355          | 399          |
| 053 Karusen Janang  | 159           | 215          | 249          | 251          |
| 060 Pematang Karau  | 448           | 472          | 447          | 473          |
| <b>BARITO TIMUR</b> | <b>4 484</b>  | <b>4 873</b> | <b>5 239</b> | <b>5 284</b> |

Lanjutan Tabel 8.

| Kecamatan           | Kelompok Umur |              |              |              |
|---------------------|---------------|--------------|--------------|--------------|
|                     | 40-44         | 45-49        | 50-54        | 55-59        |
| (1)                 | (10)          | (11)         | (12)         | (13)         |
| 010 Benua Lima      | 318           | 237          | 186          | 124          |
| 020 Dusun Timur     | 1 255         | 1 031        | 840          | 685          |
| 021 Paju Epat       | 190           | 160          | 122          | 89           |
| 030 Awang           | 263           | 224          | 198          | 152          |
| 040 Patangkep Tutui | 353           | 312          | 259          | 161          |
| 050 Dusun Tengah    | 1 091         | 916          | 729          | 501          |
| 051 Raren Batuah    | 378           | 307          | 261          | 182          |
| 052 Paku            | 361           | 325          | 229          | 202          |
| 053 Karusen Janang  | 210           | 195          | 159          | 149          |
| 060 Pematang Karau  | 441           | 476          | 371          | 282          |
| <b>BARITO TIMUR</b> | <b>4860</b>   | <b>4 183</b> | <b>3 354</b> | <b>2 527</b> |

Lanjutan Tabel 8.

| Kecamatan           | Kelompok Umur |              |            |            |
|---------------------|---------------|--------------|------------|------------|
|                     | 60-64         | 65-69        | 70-74      | 75+        |
| (1)                 | (14)          | (15)         | (16)       | (17)       |
| 010 Benua Lima      | 91            | 78           | 46         | 36         |
| 020 Dusun Timur     | 439           | 316          | 210        | 215        |
| 021 Paju Epat       | 107           | 50           | 37         | 26         |
| 030 Awang           | 118           | 61           | 52         | 42         |
| 040 Patangkep Tutui | 86            | 83           | 44         | 39         |
| 050 Dusun Tengah    | 344           | 250          | 163        | 145        |
| 051 Raren Batuah    | 119           | 81           | 48         | 25         |
| 052 Paku            | 129           | 109          | 72         | 83         |
| 053 Karusen Janang  | 105           | 63           | 54         | 62         |
| 060 Pematang Karau  | 199           | 158          | 102        | 67         |
| <b>BARITO TIMUR</b> | <b>1 737</b>  | <b>1 249</b> | <b>828</b> | <b>740</b> |

Sumber: Proyeksi Penduduk BPS



**Tabel 9. Rasio Ketergantungan Penduduk Kabupaten Barito Timur Menurut Kecamatan, 2018**

| Kecamatan           | Kelompok Umur (tahun) |               |              | Rasio Ketergantungan (%) |
|---------------------|-----------------------|---------------|--------------|--------------------------|
|                     | 0-14                  | 15-64         | 65+          |                          |
| (1)                 | (2)                   | (3)           | (4)          | (5)                      |
| 010 Benua Lima      | 1 851                 | 4 871         | 312          | 44,41                    |
| 020 Dusun Timur     | 8 258                 | 22 253        | 1 335        | 43,11                    |
| 021 Paju Epat       | 1 359                 | 3 551         | 206          | 44,07                    |
| 030 Awang           | 1 586                 | 4 337         | 318          | 43,90                    |
| 040 Patangkep Tutui | 2 515                 | 7 020         | 309          | 40,23                    |
| 050 Dusun Tengah    | 7 500                 | 18 411        | 1 024        | 46,30                    |
| 051 Raren Batuah    | 2 506                 | 6 550         | 342          | 43,48                    |
| 052 Paku            | 2 357                 | 5 970         | 488          | 47,65                    |
| 053 Karusen Janang  | 1 590                 | 3 839         | 335          | 50,14                    |
| 060 Pematang Karau  | 3 387                 | 8 567         | 610          | 46,66                    |
| <b>BARITO TIMUR</b> | <b>32 909</b>         | <b>85 369</b> | <b>5 279</b> | <b>44,73</b>             |

Sumber: Proyeksi Penduduk BPS

**Tabel 10. Rasio Ketergantungan Penduduk Kabupaten Barito Timur Menurut Kategori dan Kecamatan, 2018**

| Kecamatan           | Rasio Ketergantungan (%) |                   |              |
|---------------------|--------------------------|-------------------|--------------|
|                     | Penduduk Usia Muda       | Penduduk Usia Tua | Jumlah       |
| (1)                 | (2)                      | (3)               | (4)          |
| 010 Benua Lima      | 38,00                    | 6,41              | 44,41        |
| 020 Dusun Timur     | 37,11                    | 6,00              | 43,11        |
| 021 Paju Epat       | 38,27                    | 5,80              | 44,07        |
| 030 Awang           | 36,57                    | 7,33              | 43,90        |
| 040 Patangkep Tutui | 35,83                    | 4,40              | 40,23        |
| 050 Dusun Tengah    | 40,74                    | 5,56              | 46,30        |
| 051 Raren Batuah    | 38,26                    | 5,22              | 43,48        |
| 052 Paku            | 39,48                    | 8,17              | 47,65        |
| 053 Karusen Janang  | 41,42                    | 8,73              | 50,14        |
| 060 Pematang Karau  | 39,54                    | 7,12              | 46,66        |
| <b>BARITO TIMUR</b> | <b>38,55</b>             | <b>6,18</b>       | <b>44,73</b> |

Sumber: Proyeksi Penduduk BPS

**Tabel 11. Jumlah Penduduk Kecamatan Benua Lima Menurut Jenis Kelamin dan Rasio Jenis Kelamin Menurut Desa/Kelurahan, 2018**

| Desa/Kelurahan            | Laki-laki    | Perempuan    | Laki-laki + Perempuan | Rasio Jenis Kelamin |
|---------------------------|--------------|--------------|-----------------------|---------------------|
| (1)                       | (2)          | (3)          | (4)                   | (5)                 |
| 001 Taniran <sup>*)</sup> | 1 050        | 800          | 1 850                 | 131                 |
| 002 Kandris               | 841          | 762          | 1 603                 | 110                 |
| 003 Banyu Landas          | 316          | 303          | 619                   | 104                 |
| 004 Bagok                 | 343          | 385          | 728                   | 89                  |
| 005 Bamban                | 504          | 464          | 968                   | 109                 |
| 006 Tewah Pupuh           | 609          | 544          | 1 153                 | 112                 |
| 007 Gudang Seng           | 52           | 61           | 113                   | 85                  |
| <b>BENUA LIMA</b>         | <b>3 715</b> | <b>3 319</b> | <b>7 034</b>          | <b>112</b>          |

Keterangan: \*) Kelurahan

Sumber: Proyeksi Penduduk BPS

**Tabel 12. Luas Wilayah, Jumlah dan Kepadatan Penduduk Kecamatan Benua Lima Menurut Desa/Kelurahan, 2018**

| Desa/Kelurahan            | Luas Wilayah (km <sup>2</sup> ) | Jumlah Penduduk (jiwa) | Kepadatan Penduduk (jiwa/km <sup>2</sup> ) |
|---------------------------|---------------------------------|------------------------|--|
| (1)                       | (2)                             | (3)                    | (4)  |
| 001 Taniran <sup>*)</sup> | 60,00                           | 1 850                  | 31   |
| 002 Kandris               | 6,00                            | 1 603                  | 267  |
| 003 Banyu Landas          | 10,00                           | 619                    | 62   |
| 004 Bagok                 | 63,00                           | 728                    | 12   |
| 005 Bamban                | 45,00                           | 968                    | 22   |
| 006 Tewah Pupuh           | 59,00                           | 1 153                  | 20   |
| 007 Gudang Seng           | 15,00                           | 113                    | 8  |
| <b>BENUA LIMA</b>         | <b>258,00</b>                   | <b>7 034</b>           | <b>27</b>                                  |

Keterangan: \*) Kelurahan

Sumber: Proyeksi Penduduk BPS

**Tabel 13. Jumlah Penduduk, Rumah Tangga, dan Rata-rata Anggota Rumah Tangga Kecamatan Benua Lima Menurut Desa/Kelurahan, 2018**

| Desa/Kelurahan            | Jumlah Penduduk (jiwa) | Banyaknya Rumah Tangga | Rata-rata Banyaknya Anggota Rumah Tangga (ART) |
|---------------------------|------------------------|------------------------|--|
| (1)                       | (2)                    | (3)                    | (4)  |
| 001 Taniran <sup>*)</sup> | 1 850                  | 488                    | 3,8  |
| 002 Kandris               | 1 603                  | 441                    | 3,6  |
| 003 Banyu Landas          | 619                    | 169                    | 3,7  |
| 004 Bagok                 | 728                    | 203                    | 3,6  |
| 005 Bamban                | 968                    | 291                    | 3,3  |
| 006 Tewah Pupuh           | 1 153                  | 340                    | 3,4  |
| 007 Gudang Seng           | 113                    | 29                     | 3,9  |
| <b>BENUA LIMA</b>         | <b>7 034</b>           | <b>1 961</b>           | <b>3,6</b>                                     |

Keterangan: \*) Kelurahan

Sumber: Proyeksi Penduduk BPS

**Tabel 14. Jumlah Penduduk Kecamatan Benua Lima Menurut Kelompok Umur dan Jenis Kelamin, 2018**

| Kelompok Umur (tahun) | Laki-laki    | Perempuan    | Laki-laki + Perempuan |
|-----------------------|--------------|--------------|-----------------------|
| (1)                   | (2)          | (3)          | (4)                   |
| 0-4                   | 334          | 278          | 612                   |
| 5-9                   | 329          | 268          | 597                   |
| 10-14                 | 350          | 292          | 642                   |
| 15-19                 | 338          | 237          | 575                   |
| 20-24                 | 314          | 241          | 555                   |
| 25-29                 | 294          | 256          | 550                   |
| 30-34                 | 315          | 320          | 635                   |
| 35-39                 | 309          | 311          | 620                   |
| 40-44                 | 293          | 318          | 611                   |
| 45-49                 | 291          | 237          | 528                   |
| 50-54                 | 215          | 186          | 401                   |
| 55-59                 | 116          | 124          | 240                   |
| 60-64                 | 65           | 91           | 156                   |
| 65-69                 | 93           | 78           | 171                   |
| 70-74                 | 39           | 46           | 85                    |
| 75+                   | 20           | 36           | 56                    |
| <b>BENUA LIMA</b>     | <b>3 715</b> | <b>3 319</b> | <b>7 034</b>          |

Sumber: Proyeksi Penduduk BPS

**Tabel 15. Jumlah Penduduk Kecamatan Dusun Timur Menurut Jenis Kelamin dan Rasio Jenis Kelamin Menurut Desa/Kelurahan, 2018**

| Desa/Kelurahan                   | Laki-laki     | Perempuan     | Laki-laki + Perempuan | Rasio Jenis Kelamin |
|----------------------------------|---------------|---------------|-----------------------|---------------------|
| (1)                              | (2)           | (3)           | (4)                   | (5)                 |
| 001 Pulau Patai                  | 194           | 160           | 354                   | 121                 |
| 002 Sarapat                      | 416           | 430           | 846                   | 97                  |
| 003 Magantis                     | 723           | 717           | 1 440                 | 101                 |
| 004 Jaar                         | 1 391         | 1 445         | 2 836                 | 96                  |
| 005 Matabu                       | 1 440         | 1 352         | 2 792                 | 107                 |
| 006 Tamiang Layang <sup>*)</sup> | 7 522         | 7 190         | 14 712                | 105                 |
| 007 Jaweten                      | 941           | 962           | 1 903                 | 98                  |
| 008 Haringen                     | 487           | 442           | 929                   | 110                 |
| 009 Dorong                       | 575           | 535           | 1 110                 | 107                 |
| 010 Didi                         | 255           | 309           | 564                   | 83                  |
| 011 Karang Langit                | 366           | 340           | 706                   | 108                 |
| 012 Harara                       | 92            | 99            | 191                   | 93                  |
| 013 Mangkarap                    | 231           | 220           | 451                   | 105                 |
| 014 Matarah                      | 432           | 437           | 869                   | 99                  |
| 015 Gumpa                        | 429           | 413           | 842                   | 104                 |
| 016 Maragut                      | 366           | 302           | 668                   | 121                 |
| 017 Sumur                        | 307           | 326           | 633                   | 94                  |
| <b>DUSUN TIMUR</b>               | <b>16 167</b> | <b>15 679</b> | <b>31 846</b>         | <b>103</b>          |

Keterangan: \*) Kelurahan

Sumber: Proyeksi Penduduk BPS

**Tabel 16. Luas Wilayah, Jumlah dan Kepadatan Penduduk Kecamatan Dusun Timur Menurut Desa/Kelurahan, 2018**

| Desa/Kelurahan                   | Luas Wilayah (km <sup>2</sup> ) | Jumlah Penduduk (jiwa) | Kepadatan Penduduk (jiwa/km <sup>2</sup> ) |
|----------------------------------|---------------------------------|------------------------|--|
| (1)                              | (2)                             | (3)                    | (4)  |
| 001 Pulau Patai                  | 182,25                          | 354                    | 2  |
| 002 Sarapat                      | 80,00                           | 846                    | 11   |
| 003 Magantis                     | 90,25                           | 1 440                  | 16   |
| 004 Jaar                         | 45,00                           | 2 836                  | 63   |
| 005 Matabu                       | 30,00                           | 2 792                  | 93   |
| 006 Tamiang Layang <sup>*)</sup> | 45,56                           | 14 712                 | 323  |
| 007 Jaweten                      | 26,13                           | 1 903                  | 73   |
| 008 Haringen                     | 28,50                           | 929                    | 33   |
| 009 Dorong                       | 25,00                           | 1 110                  | 44   |
| 010 Didi                         | 23,20                           | 564                    | 24   |
| 011 Karang Langit                | 23,25                           | 706                    | 30   |
| 012 Harara                       | 68,56                           | 191                    | 3  |
| 013 Mangkarap                    | 45,00                           | 451                    | 10   |
| 014 Matarah                      | 45,00                           | 869                    | 19   |
| 015 Gumpa                        | 45,00                           | 842                    | 19   |
| 016 Maragut                      | 45,00                           | 668                    | 15   |
| 017 Sumur                        | 20,00                           | 633                    | 32   |
| <b>DUSUN TIMUR</b>               | <b>867,70</b>                   | <b>31 846</b>          | <b>37</b>                                  |

Keterangan: \*) Kelurahan

Sumber: Proyeksi Penduduk BPS



**Tabel 17. Jumlah Penduduk, Rumah Tangga, dan Rata-rata Anggota Rumah Tangga Kecamatan Dusun Timur Menurut Desa/Kelurahan, 2018**

| Desa/Kelurahan                   | Jumlah Penduduk (jiwa) | Banyaknya Rumah Tangga | Rata-rata Banyaknya Anggota Rumah Tangga (ART) |
|----------------------------------|------------------------|------------------------|--|
| (1)                              | (2)                    | (3)                    | (4)  |
| 001 Pulau Patai                  | 354                    | 89                     | 4,0  |
| 002 Sarapat                      | 846                    | 198                    | 4,3  |
| 003 Magantis                     | 1 440                  | 397                    | 3,6  |
| 004 Jaar                         | 2 836                  | 785                    | 3,6  |
| 005 Matabu                       | 2 792                  | 673                    | 4,1  |
| 006 Tamiang Layang <sup>*)</sup> | 14 712                 | 2 739                  | 5,4  |
| 007 Jaweten                      | 1 903                  | 477                    | 4,0  |
| 008 Haringen                     | 929                    | 231                    | 4,0  |
| 009 Dorong                       | 1 110                  | 235                    | 4,7  |
| 010 Didi                         | 564                    | 173                    | 3,3  |
| 011 Karang Langit                | 706                    | 235                    | 3,0  |
| 012 Harara                       | 191                    | 47                     | 4,1  |
| 013 Mangkarap                    | 451                    | 128                    | 3,5  |
| 014 Matarah                      | 869                    | 241                    | 3,6  |
| 015 Gumpa                        | 842                    | 218                    | 3,9  |
| 016 Maragut                      | 668                    | 176                    | 3,8  |
| 017 Sumur                        | 633                    | 157                    | 4,0  |
| <b>DUSUN TIMUR</b>               | <b>31 846</b>          | <b>7 200</b>           | <b>4,4</b>                                     |

Keterangan: \*) Kelurahan

Sumber: Proyeksi Penduduk BPS

**Tabel 18. Jumlah Penduduk Kecamatan Dusun Timur Menurut Kelompok Umur dan Jenis Kelamin, 2018**

| Kelompok Umur (tahun) | Laki-laki     | Perempuan     | Laki-laki + Perempuan |
|-----------------------|---------------|---------------|-----------------------|
| (1)                   | (2)           | (3)           | (4)                   |
| 0-4                   | 1 546         | 1 491         | 3 037                 |
| 5-9                   | 1 359         | 1 335         | 2 694                 |
| 10-14                 | 1 317         | 1 210         | 2 527                 |
| 15-19                 | 1 111         | 1 232         | 2 343                 |
| 20-24                 | 1 169         | 1 144         | 2 313                 |
| 25-29                 | 1 450         | 1 299         | 2 749                 |
| 30-34                 | 1 492         | 1 568         | 3 060                 |
| 35-39                 | 1 523         | 1 409         | 2 932                 |
| 40-44                 | 1 432         | 1 255         | 2 687                 |
| 45-49                 | 1 201         | 1 031         | 2 232                 |
| 50-54                 | 906           | 840           | 1 746                 |
| 55-59                 | 653           | 685           | 1 338                 |
| 60-64                 | 414           | 439           | 853                   |
| 65-69                 | 301           | 316           | 617                   |
| 70-74                 | 160           | 210           | 370                   |
| 75+                   | 133           | 215           | 348                   |
| <b>DUSUN TIMUR</b>    | <b>16 167</b> | <b>15 679</b> | <b>31 846</b>         |

Sumber: Proyeksi Penduduk BPS

**Tabel 19. Jumlah Penduduk Kecamatan Paju Epat Menurut Jenis Kelamin dan Rasio Jenis Kelamin Menurut Desa/Kelurahan, 2018**

| Desa/Kelurahan   | Laki-laki    | Perempuan    | Laki-laki + Perempuan | Rasio Jenis Kelamin |
|------------------|--------------|--------------|-----------------------|---------------------|
| (1)              | (2)          | (3)          | (4)                   | (5)                 |
| 001 Telang       | 116          | 115          | 231                   | 101                 |
| 002 Murutuwu     | 652          | 525          | 1 177                 | 124                 |
| 003 Balawa       | 555          | 552          | 1 107                 | 101                 |
| 004 Maipe        | 127          | 120          | 247                   | 106                 |
| 005 Telang Baru  | 550          | 484          | 1 034                 | 114                 |
| 006 Juru Banu    | 229          | 234          | 463                   | 98                  |
| 007 Tampu Langit | 243          | 204          | 447                   | 119                 |
| 008 Siong        | 130          | 116          | 246                   | 112                 |
| 009 Kalinapu     | 88           | 76           | 164                   | 116                 |
| <b>PAJU EPAT</b> | <b>2 690</b> | <b>2 426</b> | <b>5 116</b>          | <b>111</b>          |

Sumber: Proyeksi Penduduk BPS

**Tabel 20. Luas Wilayah, Jumlah dan Kepadatan Penduduk Kecamatan Paju Epat Menurut Desa/Kelurahan, 2018**

| Desa/Kelurahan   | Luas Wilayah (km <sup>2</sup> ) | Jumlah Penduduk (jiwa) | Kepadatan Penduduk (jiwa/km <sup>2</sup> ) |
|------------------|---------------------------------|------------------------|--|
| (1)              | (2)                             | (3)                    | (4)  |
| 001 Telang       | 171,55                          | 231                    | 1  |
| 002 Murutuwu     | 64,00                           | 1 177                  | 18   |
| 003 Balawa       | 110,25                          | 1 107                  | 10   |
| 004 Maipe        | 12,25                           | 247                    | 20   |
| 005 Telang Baru  | 56,25                           | 1 034                  | 18   |
| 006 Juru Banu    | 144,00                          | 463                    | 3  |
| 007 Tampu Langit | 61,00                           | 447                    | 7  |
| 008 Siong        | 25,00                           | 246                    | 10   |
| 009 Kalinapu     | 20,00                           | 164                    | 8  |
| <b>PAJU EPAT</b> | <b>664,30</b>                   | <b>5 116</b>           | <b>8</b>                                   |

Sumber: Proyeksi Penduduk BPS

**Tabel 21. Jumlah Penduduk, Rumah Tangga, dan Rata-rata Anggota Rumah Tangga Kecamatan Paju Epat Menurut Desa/Kelurahan, 2018**

| Desa/Kelurahan   | Jumlah Penduduk (jiwa) | Banyaknya Rumah Tangga | Rata-rata Banyaknya Anggota Rumah Tangga (ART) |
|------------------|------------------------|------------------------|--|
| (1)              | (2)                    | (3)                    | (4)  |
| 001 Telang       | 231                    | 67                     | 3,4  |
| 002 Murutuwu     | 1 177                  | 220                    | 5,4  |
| 003 Balawa       | 1 107                  | 280                    | 4,0  |
| 004 Maipe        | 247                    | 42                     | 5,9  |
| 005 Telang Baru  | 1 034                  | 257                    | 4,0  |
| 006 Juru Banu    | 463                    | 130                    | 3,6  |
| 007 Tampu Langit | 447                    | 119                    | 3,7  |
| 008 Siong        | 246                    | 53                     | 4,6  |
| 009 Kalinapu     | 164                    | 51                     | 3,2  |
| <b>PAJU EPAT</b> | <b>5 116</b>           | <b>1 219</b>           | <b>4,2</b>                                     |

Sumber: Proyeksi Penduduk BPS

**Tabel 22. Jumlah Penduduk Kecamatan Paju Epat Menurut Kelompok Umur dan Jenis Kelamin, 2018**

| Kelompok Umur (tahun) | Laki-laki    | Perempuan    | Laki-laki + Perempuan |
|-----------------------|--------------|--------------|-----------------------|
| (1)                   | (2)          | (3)          | (4)                   |
| 0-4                   | 268          | 225          | 493                   |
| 5-9                   | 241          | 205          | 446                   |
| 10-14                 | 217          | 203          | 420                   |
| 15-19                 | 170          | 184          | 354                   |
| 20-24                 | 210          | 186          | 396                   |
| 25-29                 | 272          | 231          | 503                   |
| 30-34                 | 270          | 207          | 477                   |
| 35-39                 | 245          | 204          | 449                   |
| 40-44                 | 192          | 190          | 382                   |
| 45-49                 | 202          | 160          | 362                   |
| 50-54                 | 137          | 122          | 259                   |
| 55-59                 | 112          | 89           | 201                   |
| 60-64                 | 61           | 107          | 168                   |
| 65-69                 | 36           | 50           | 86                    |
| 70-74                 | 33           | 37           | 70                    |
| 75+                   | 24           | 26           | 50                    |
| <b>PAJU EPAT</b>      | <b>2 690</b> | <b>2 426</b> | <b>5 116</b>          |

Sumber: Proyeksi Penduduk BPS

**Tabel 23. Jumlah Penduduk Kecamatan Awang Menurut Jenis Kelamin dan Rasio Jenis Kelamin Menurut Desa/Kelurahan, 2018**

| Desa/Kelurahan      | Laki-laki    | Perempuan    | Laki-laki + Perempuan | Rasio Jenis Kelamin |
|---------------------|--------------|--------------|-----------------------|---------------------|
| (1)                 | (2)          | (3)          | (4)                   | (5)                 |
| 001 Janah Jari      | 353          | 306          | 659                   | 115                 |
| 002 Bangkirayen     | 382          | 340          | 722                   | 112                 |
| 003 Tangkan         | 271          | 256          | 527                   | 106                 |
| 004 Ampari          | 211          | 214          | 425                   | 99                  |
| 005 Wungkur Nanakan | 194          | 204          | 398                   | 95                  |
| 006 Hayaping        | 708          | 699          | 1 407                 | 101                 |
| 007 Biwan           | 129          | 129          | 258                   | 100                 |
| 008 Apar Batu       | 336          | 308          | 644                   | 109                 |
| 009 Pianggu         | 128          | 118          | 246                   | 108                 |
| 010 Danau           | 229          | 230          | 459                   | 100                 |
| 011 Janah Mansiwui  | 253          | 243          | 496                   | 104                 |
| <b>AWANG</b>        | <b>3 194</b> | <b>3 047</b> | <b>6 241</b>          | <b>105</b>          |

Sumber: Proyeksi Penduduk BPS

**Tabel 24. Luas Wilayah, Jumlah dan Kepadatan Penduduk Kecamatan Awang Menurut Desa/Kelurahan, 2018**

| Desa/Kelurahan      | Luas Wilayah (km <sup>2</sup> ) | Jumlah Penduduk (jiwa) | Kepadatan Penduduk (jiwa/km <sup>2</sup> ) |
|---------------------|---------------------------------|------------------------|--|
| (1)                 | (2)                             | (3)                    | (4)  |
| 001 Janah Jari      | 21,00                           | 659                    | 31   |
| 002 Bangkirayen     | 22,00                           | 722                    | 33   |
| 003 Tangkan         | 23,00                           | 527                    | 23   |
| 004 Ampari          | 14,50                           | 425                    | 29   |
| 005 Wungkur Nanakan | 14,00                           | 398                    | 28   |
| 006 Hayaping        | 23,00                           | 1 407                  | 61   |
| 007 Biwan           | 10,00                           | 258                    | 26   |
| 008 Apar Batu       | 41,00                           | 644                    | 16   |
| 009 Pianggu         | 14,50                           | 246                    | 17   |
| 010 Danau           | 10,00                           | 459                    | 46   |
| 011 Janah Mansiwui  | 10,00                           | 496                    | 50   |
| <b>AWANG</b>        | <b>203,00</b>                   | <b>6 241</b>           | <b>31</b>                                  |

Sumber: Proyeksi Penduduk BPS



**Tabel 25. Jumlah Penduduk, Rumah Tangga, dan Rata-rata Anggota Rumah Tangga Kecamatan Awang Menurut Desa/Kelurahan, 2018**

| Desa/Kelurahan      | Jumlah Penduduk (jiwa) | Banyaknya Rumah Tangga | Rata-rata Banyaknya Anggota Rumah Tangga (ART) |
|---------------------|------------------------|------------------------|--|
| (1)                 | (2)                    | (3)                    | (4)  |
| 001 Janah Jari      | 659                    | 216                    | 3,1  |
| 002 Bangkirayen     | 722                    | 242                    | 3,0  |
| 003 Tangkan         | 527                    | 174                    | 3,0  |
| 004 Ampari          | 425                    | 124                    | 3,4  |
| 005 Wungkur Nanakan | 398                    | 136                    | 2,9  |
| 006 Hayaping        | 1 407                  | 475                    | 3,0  |
| 007 Biwan           | 258                    | 76                     | 3,4  |
| 008 Apar Batu       | 644                    | 185                    | 3,5  |
| 009 Pianggu         | 246                    | 83                     | 3,0  |
| 010 Danau           | 459                    | 138                    | 3,3  |
| 011 Janah Mansiwui  | 496                    | 145                    | 3,4  |
| <b>AWANG</b>        | <b>6 241</b>           | <b>1 994</b>           | <b>3,1</b>                                     |

Sumber: Proyeksi Penduduk BPS

**Tabel 26. Jumlah Penduduk Kecamatan Awang Menurut Kelompok Umur dan Jenis Kelamin, 2018**

| Kelompok Umur (tahun) | Laki-laki    | Perempuan    | Laki-laki + Perempuan |
|-----------------------|--------------|--------------|-----------------------|
| (1)                   | (2)          | (3)          | (4)                   |
| 0-4                   | 246          | 255          | 501                   |
| 5-9                   | 296          | 272          | 568                   |
| 10-14                 | 271          | 246          | 517                   |
| 15-19                 | 200          | 201          | 401                   |
| 20-24                 | 193          | 192          | 385                   |
| 25-29                 | 254          | 239          | 493                   |
| 30-34                 | 304          | 233          | 537                   |
| 35-39                 | 293          | 299          | 592                   |
| 40-44                 | 278          | 263          | 541                   |
| 45-49                 | 227          | 224          | 451                   |
| 50-54                 | 201          | 198          | 399                   |
| 55-59                 | 173          | 152          | 325                   |
| 60-64                 | 95           | 118          | 213                   |
| 65-69                 | 88           | 61           | 149                   |
| 70-74                 | 38           | 52           | 90                    |
| 75+                   | 37           | 42           | 79                    |
| <b>AWANG</b>          | <b>3 194</b> | <b>3 047</b> | <b>6 241</b>          |

Sumber: Proyeksi Penduduk BPS

**Tabel 27. Jumlah Penduduk Kecamatan Patangkep Tutui Menurut Jenis Kelamin dan Rasio Jenis Kelamin Menurut Desa/Kelurahan, 2018**

| Desa/Kelurahan             | Laki-laki    | Perempuan    | Laki-laki + Perempuan | Rasio Jenis Kelamin |
|----------------------------|--------------|--------------|-----------------------|---------------------|
| (1)                        | (2)          | (3)          | (4)                   | (5)                 |
| 001 Pulau Padang           | 228          | 217          | 445                   | 105                 |
| 002 Ramania                | 264          | 288          | 552                   | 92                  |
| 003 Kambitin               | 320          | 425          | 745                   | 75                  |
| 004 Bentot                 | 1 203        | 1 119        | 2 322                 | 108                 |
| 005 Ampari Bora            | 518          | 486          | 1 004                 | 107                 |
| 006 Kotam                  | 510          | 438          | 948                   | 116                 |
| 007 Betang Nalong          | 138          | 148          | 286                   | 93                  |
| 008 Mawani                 | 981          | 696          | 1 677                 | 141                 |
| 009 Jango                  | 360          | 333          | 693                   | 108                 |
| 010 Lalap                  | 701          | 471          | 1 172                 | 149                 |
| <b>PATANGKEP<br/>TUTUI</b> | <b>5 223</b> | <b>4 621</b> | <b>9 844</b>          | <b>113</b>          |

Sumber: Proyeksi Penduduk BPS

**Tabel 28. Luas Wilayah, Jumlah dan Kepadatan Penduduk Kecamatan Patangkep Tutui Menurut Desa/Kelurahan, 2018**

| Desa/Kelurahan         | Luas Wilayah (km <sup>2</sup> ) | Jumlah Penduduk (jiwa) | Kepadatan Penduduk (jiwa/km <sup>2</sup> ) |
|------------------------|---------------------------------|------------------------|--|
| (1)                    | (2)                             | (3)                    | (4)  |
| 001 Pulau Padang       | 10,00                           | 445                    | 45   |
| 002 Rmania             | 7,00                            | 552                    | 79   |
| 003 Kambitin           | 8,00                            | 745                    | 93   |
| 004 Bentot             | 51,00                           | 2 322                  | 46   |
| 005 Ampari Bora        | 29,00                           | 1 004                  | 35   |
| 006 Kotam              | 50,00                           | 948                    | 19   |
| 007 Betang Nalong      | 8,00                            | 286                    | 36   |
| 008 Mawani             | 31,00                           | 1 677                  | 54   |
| 009 Jango              | 29,00                           | 693                    | 24   |
| 010 Lalap              | 32,00                           | 1 172                  | 38   |
| <b>PATANGKEP TUTUI</b> | <b>255,00</b>                   | <b>9 844</b>           | <b>39</b>                                  |

Sumber: Proyeksi Penduduk BPS

**Tabel 29. Jumlah Penduduk, Rumah Tangga, dan Rata-rata Anggota Rumah Tangga Kecamatan Patangkep Tutui Menurut Desa/Kelurahan, 2018**

| Desa/Kelurahan         | Jumlah Penduduk (jiwa) | Banyaknya Rumah Tangga | Rata-rata Banyaknya Anggota Rumah Tangga (ART) |
|------------------------|------------------------|------------------------|--|
| (1)                    | (2)                    | (3)                    | (4)  |
| 001 Pulau Padang       | 445                    | 137                    | 3,2  |
| 002 Ramania            | 552                    | 164                    | 3,4  |
| 003 Kambitin           | 745                    | 147                    | 5,1  |
| 004 Bentot             | 2 322                  | 669                    | 3,5  |
| 005 Ampari Bora        | 1 004                  | 265                    | 3,8  |
| 006 Kotam              | 948                    | 185                    | 5,1  |
| 007 Betang Nalong      | 286                    | 84                     | 3,4  |
| 008 Mawani             | 1 677                  | 354                    | 4,7  |
| 009 Jango              | 693                    | 137                    | 5,1  |
| 010 Lalap              | 1 172                  | 260                    | 4,5  |
| <b>PATANGKEP TUTUI</b> | <b>9 844</b>           | <b>2 403</b>           | <b>4,1</b>                                     |

Sumber: Proyeksi Penduduk BPS

**Tabel 30. Jumlah Penduduk Kecamatan Patangkep Tutui Menurut Kelompok Umur dan Jenis Kelamin, 2018**

| Kelompok Umur (tahun)  | Laki-laki    | Perempuan    | Laki-laki + Perempuan |
|------------------------|--------------|--------------|-----------------------|
| (1)                    | (2)          | (3)          | (4)                   |
| 0-4                    | 491          | 456          | 947                   |
| 5-9                    | 437          | 424          | 861                   |
| 10-14                  | 372          | 335          | 707                   |
| 15-19                  | 353          | 361          | 714                   |
| 20-24                  | 430          | 458          | 888                   |
| 25-29                  | 515          | 444          | 959                   |
| 30-34                  | 564          | 398          | 962                   |
| 35-39                  | 516          | 408          | 924                   |
| 40-44                  | 433          | 353          | 786                   |
| 45-49                  | 340          | 312          | 652                   |
| 50-54                  | 262          | 259          | 521                   |
| 55-59                  | 257          | 161          | 418                   |
| 60-64                  | 110          | 86           | 196                   |
| 65-69                  | 78           | 83           | 161                   |
| 70-74                  | 39           | 44           | 83                    |
| 75+                    | 26           | 39           | 65                    |
| <b>PATANGKEP TUTUI</b> | <b>5 223</b> | <b>4 621</b> | <b>9 844</b>          |

Sumber: Proyeksi Penduduk BPS

**Tabel 31. Jumlah Penduduk Kecamatan Dusun Tengah Menurut Jenis Kelamin dan Rasio Jenis Kelamin Menurut Desa/Kelurahan, 2018**

| Desa/Kelurahan        | Laki-laki     | Perempuan     | Laki-laki + Perempuan | Rasio Jenis Kelamin |
|-----------------------|---------------|---------------|-----------------------|---------------------|
| (1)                   | (2)           | (3)           | (4)                   | (5)                 |
| 004 Saing             | 432           | 389           | 821                   | 111                 |
| 005 Rodok             | 737           | 861           | 1 598                 | 86                  |
| 006 Ampah Dua         | 232           | 275           | 507                   | 84                  |
| 007 Putai             | 1 150         | 1 075         | 2 225                 | 107                 |
| 008 Ampah Kota*)      | 8 923         | 8 579         | 17 502                | 104                 |
| 009 Netampin          | 779           | 707           | 1 486                 | 110                 |
| 010 Sumber Garunggung | 813           | 787           | 1 600                 | 103                 |
| 011 Muara Awang       | 628           | 568           | 1 196                 | 111                 |
| <b>DUSUN TENGAH</b>   | <b>13 694</b> | <b>13 241</b> | <b>26 935</b>         | <b>103</b>          |

Keterangan: \*) Kelurahan

Sumber: Proyeksi Penduduk BPS

**Tabel 32. Luas Wilayah, Jumlah dan Kepadatan Penduduk Kecamatan Dusun Tengah Menurut Desa/Kelurahan, 2018**

| Desa/Kelurahan               | Luas Wilayah (km <sup>2</sup> ) | Jumlah Penduduk (jiwa) | Kepadatan Penduduk (jiwa/km <sup>2</sup> ) |
|------------------------------|---------------------------------|------------------------|--|
| (1)                          | (2)                             | (3)                    | (4)  |
| 004 Saing                    | 29,00                           | 821                    | 28   |
| 005 Rodok                    | 24,30                           | 1 598                  | 66   |
| 006 Ampah Dua                | 7,00                            | 507                    | 72   |
| 007 Putai                    | 10,00                           | 2 225                  | 223  |
| 008 Ampah Kota <sup>*)</sup> | 50,00                           | 17 502                 | 350  |
| 009 Netampin                 | 105,00                          | 1 486                  | 14   |
| 010 Sumber Garunggung        | 25,70                           | 1 600                  | 62   |
| 011 Muara Awang              | 120,00                          | 1 196                  | 10   |
| <b>DUSUN TENGAH</b>          | <b>371,00</b>                   | <b>26 935</b>          | <b>73</b>                                  |

Keterangan: \*) Kelurahan

Sumber: Proyeksi Penduduk BPS



**Tabel 33. Jumlah Penduduk, Rumah Tangga, dan Rata-rata Anggota Rumah Tangga Kecamatan Dusun Tengah Menurut Desa/Kelurahan, 2018**

| Desa/Kelurahan               | Jumlah Penduduk (jiwa) | Banyaknya Rumah Tangga | Rata-rata Banyaknya Anggota Rumah Tangga (ART) |
|------------------------------|------------------------|------------------------|--|
| (1)                          | (2)                    | (3)                    | (4)  |
| 004 Saing                    | 821                    | 227                    | 3,6  |
| 005 Rodok                    | 1 598                  | 465                    | 3,4  |
| 006 Ampah Dua                | 507                    | 149                    | 3,4  |
| 007 Putai                    | 2 225                  | 538                    | 4,1  |
| 008 Ampah Kota <sup>*)</sup> | 17 502                 | 4 899                  | 3,6  |
| 009 Netampin                 | 1 486                  | 361                    | 4,1  |
| 010 Sumber Garunggung        | 1 600                  | 434                    | 3,7  |
| 011 Muara Awang              | 1 196                  | 297                    | 4,0  |
| <b>DUSUN TENGAH</b>          | <b>26 935</b>          | <b>7 369</b>           | <b>3,7</b>                                     |

Keterangan: \*) Kelurahan

Sumber: Proyeksi Penduduk BPS

**Tabel 34. Jumlah Penduduk Kecamatan Dusun Tengah Menurut Kelompok Umur dan Jenis Kelamin, 2018**

| Kelompok Umur (tahun) | Laki-laki     | Perempuan     | Laki-laki + Perempuan |
|-----------------------|---------------|---------------|-----------------------|
| (1)                   | (2)           | (3)           | (4)                   |
| 0-4                   | 1 288         | 1 294         | 2 582                 |
| 5-9                   | 1 237         | 1 161         | 2 398                 |
| 10-14                 | 1 251         | 1 269         | 2 520                 |
| 15-19                 | 1 190         | 1 099         | 2 289                 |
| 20-24                 | 1 027         | 1 008         | 2 025                 |
| 25-29                 | 1 105         | 1 098         | 2 203                 |
| 30-34                 | 1 119         | 1 037         | 2 156                 |
| 35-39                 | 1 198         | 1 136         | 2 334                 |
| 40-44                 | 1 121         | 1 091         | 2 212                 |
| 45-49                 | 976           | 916           | 1 892                 |
| 50-54                 | 779           | 729           | 1 508                 |
| 55-59                 | 591           | 501           | 1 092                 |
| 60-64                 | 356           | 344           | 700                   |
| 65-69                 | 204           | 250           | 454                   |
| 70-74                 | 140           | 163           | 303                   |
| 75+                   | 122           | 145           | 267                   |
| <b>DUSUN TENGAH</b>   | <b>13 694</b> | <b>13 241</b> | <b>26 935</b>         |

Sumber: Proyeksi Penduduk BPS

**Tabel 35. Jumlah Penduduk Kecamatan Raren Batuah Menurut Jenis Kelamin dan Rasio Jenis Kelamin Menurut Desa/Kelurahan, 2018**

| Desa/Kelurahan      | Laki-laki    | Perempuan    | Laki-laki + Perempuan | Rasio Jenis Kelamin |
|---------------------|--------------|--------------|-----------------------|---------------------|
| (1)                 | (2)          | (3)          | (4)                   | (5)                 |
| 001 Unsum           | 753          | 710          | 1 463                 | 106                 |
| 002 Baruyan         | 387          | 315          | 702                   | 123                 |
| 003 Lenggang        | 611          | 589          | 1 200                 | 104                 |
| 004 Puri            | 791          | 719          | 1 510                 | 110                 |
| 005 Batuah          | 446          | 440          | 886                   | 101                 |
| 006 Turan Amis      | 383          | 323          | 706                   | 119                 |
| 007 Tangkum         | 380          | 338          | 718                   | 112                 |
| 008 Sibung          | 763          | 656          | 1 419                 | 116                 |
| 009 Malintut        | 439          | 355          | 794                   | 124                 |
| <b>RAREN BATUAH</b> | <b>4 953</b> | <b>4 445</b> | <b>9 398</b>          | <b>111</b>          |

Sumber: Proyeksi Penduduk BPS

**Tabel 36. Luas Wilayah, Jumlah dan Kepadatan Penduduk Kecamatan Raren Batuah Menurut Desa/Kelurahan, 2018**

| Desa/Kelurahan      | Luas Wilayah (km <sup>2</sup> ) | Jumlah Penduduk (jiwa) | Kepadatan Penduduk (jiwa/km <sup>2</sup> ) |
|---------------------|---------------------------------|------------------------|--|
| (1)                 | (2)                             | (3)                    | (4)  |
| 001 Unsum           | 22,47                           | 1 463                  | 65   |
| 002 Baruyan         | 38,00                           | 702                    | 18   |
| 003 Lenggang        | 36,00                           | 1 200                  | 33   |
| 004 Puri            | 25,00                           | 1 510                  | 60   |
| 005 Batuah          | 21,95                           | 886                    | 40   |
| 006 Turan Amis      | 8,53                            | 706                    | 83   |
| 007 Tangkum         | 9,00                            | 718                    | 80   |
| 008 Sibung          | 16,95                           | 1 419                  | 84   |
| 009 Malintut        | 8,10                            | 794                    | 97   |
| <b>RAREN BATUAH</b> | <b>186,00</b>                   | <b>9 398</b>           | <b>51</b>                                  |

Sumber: Proyeksi Penduduk BPS

**Tabel 37. Jumlah Penduduk, Rumah Tangga, dan Rata-rata Anggota Rumah Tangga Kecamatan Raren Batuah Menurut Desa/Kelurahan, 2018**

| Desa/Kelurahan      | Jumlah Penduduk (jiwa) | Banyaknya Rumah Tangga | Rata-rata Banyaknya Anggota Rumah Tangga (ART) |
|---------------------|------------------------|------------------------|--|
| (1)                 | (2)                    | (3)                    | (4)  |
| 001 Unsum           | 1 463                  | 394                    | 3,7  |
| 002 Baruyan         | 702                    | 174                    | 4,0  |
| 003 Lenggang        | 1 200                  | 331                    | 3,6  |
| 004 Puri            | 1 510                  | 391                    | 3,9  |
| 005 Batuah          | 886                    | 263                    | 3,4  |
| 006 Turan Amis      | 706                    | 188                    | 3,8  |
| 007 Tangkum         | 718                    | 194                    | 3,7  |
| 008 Sibung          | 1 419                  | 415                    | 3,4  |
| 009 Malintut        | 794                    | 231                    | 3,4  |
| <b>RAREN BATUAH</b> | <b>9 398</b>           | <b>2 581</b>           | <b>3,6</b>                                     |

Sumber: Proyeksi Penduduk BPS

**Tabel 38. Jumlah Penduduk Kecamatan Raren Batuah Menurut Kelompok Umur dan Jenis Kelamin, 2018**

| Kelompok Umur (tahun) | Laki-laki    | Perempuan    | Laki-laki + Perempuan |
|-----------------------|--------------|--------------|-----------------------|
| (1)                   | (2)          | (3)          | (4)                   |
| 0-4                   | 455          | 434          | 889                   |
| 5-9                   | 450          | 418          | 868                   |
| 10-14                 | 403          | 346          | 749                   |
| 15-19                 | 385          | 329          | 714                   |
| 20-24                 | 367          | 368          | 735                   |
| 25-29                 | 414          | 330          | 744                   |
| 30-34                 | 433          | 425          | 858                   |
| 35-39                 | 425          | 394          | 819                   |
| 40-44                 | 443          | 378          | 821                   |
| 45-49                 | 367          | 307          | 674                   |
| 50-54                 | 271          | 261          | 532                   |
| 55-59                 | 193          | 182          | 375                   |
| 60-64                 | 159          | 119          | 278                   |
| 65-69                 | 105          | 81           | 186                   |
| 70-74                 | 44           | 48           | 92                    |
| 75+                   | 39           | 25           | 64                    |
| <b>RAREN BATUAH</b>   | <b>4 953</b> | <b>4 445</b> | <b>9 398</b>          |

Sumber: Proyeksi Penduduk BPS

**Tabel 39. Jumlah Penduduk Kecamatan Paku Menurut Jenis Kelamin dan Rasio Jenis Kelamin Menurut Desa/Kelurahan, 2018**

| Desa/Kelurahan        | Laki-laki    | Perempuan    | Laki-laki + Perempuan | Rasio Jenis Kelamin |
|-----------------------|--------------|--------------|-----------------------|---------------------|
| (1)                   | (2)          | (3)          | (4)                   | (5)                 |
| 001 Tampa             | 642          | 633          | 1 275                 | 101                 |
| 002 Runggu Raya       | 382          | 339          | 721                   | 113                 |
| 003 Patung            | 358          | 306          | 664                   | 117                 |
| 004 Kalamus           | 936          | 919          | 1 855                 | 102                 |
| 005 Simpang Bingkuang | 298          | 296          | 594                   | 101                 |
| 006 Kupang Baru       | 319          | 272          | 591                   | 117                 |
| 007 Luau Jawuk        | 259          | 219          | 478                   | 118                 |
| 008 Tarinsing         | 85           | 73           | 158                   | 116                 |
| 009 Bantai Napu       | 242          | 203          | 445                   | 119                 |
| 010 Pangkan           | 460          | 439          | 899                   | 105                 |
| 011 Gandrung          | 302          | 293          | 595                   | 103                 |
| 012 Paku Beto         | 281          | 259          | 540                   | 108                 |
| <b>PAKU</b>           | <b>4 564</b> | <b>4 251</b> | <b>8 815</b>          | <b>107</b>          |

Sumber: Proyeksi Penduduk BPS

**Tabel 40. Luas Wilayah, Jumlah dan Kepadatan Penduduk Kecamatan Paku Menurut Desa/Kelurahan, 2018**

| Desa/Kelurahan        | Luas Wilayah (km <sup>2</sup> ) | Jumlah Penduduk (jiwa) | Kepadatan Penduduk (jiwa/km <sup>2</sup> ) |
|-----------------------|---------------------------------|------------------------|--|
| (1)                   | (2)                             | (3)                    | (4)  |
| 001 Tamba             | 25,00                           | 1 275                  | 51   |
| 002 Runggu Raya       | 28,00                           | 721                    | 26   |
| 003 Patung            | 25,00                           | 664                    | 27   |
| 004 Kalamus           | 40,00                           | 1 855                  | 46   |
| 005 Simpang Bingkuang | 29,00                           | 594                    | 20   |
| 006 Kupang Baru       | 9,00                            | 591                    | 66   |
| 007 Luau Jawuk        | 8,00                            | 478                    | 60   |
| 008 Tarinsing         | 8,00                            | 158                    | 20   |
| 009 Bantai Napu       | 7,00                            | 445                    | 64   |
| 010 Pangkan           | 26,00                           | 899                    | 35   |
| 011 Gandrung          | 44,00                           | 595                    | 14   |
| 012 Paku Beto         | 23,00                           | 540                    | 23   |
| <b>PAKU</b>           | <b>272,00</b>                   | <b>8 815</b>           | <b>32</b>                                  |

Sumber: Proyeksi Penduduk BPS



**Tabel 41. Jumlah Penduduk, Rumah Tangga, dan Rata-rata Anggota Rumah Tangga Kecamatan Paku Menurut Desa/Kelurahan, 2018**

| Desa/Kelurahan       | Jumlah Penduduk (jiwa) | Banyaknya Rumah Tangga | Rata-rata Banyaknya Anggota Rumah Tangga (ART) |
|----------------------|------------------------|------------------------|--|
| (1)                  | (2)                    | (3)                    | (4)  |
| 001 Tampa            | 1 275                  | 376                    | 3,4  |
| 002 Runggu Raya      | 721                    | 213                    | 3,4  |
| 003 Patung           | 664                    | 198                    | 3,4  |
| 004 Kalamus          | 1 855                  | 475                    | 3,9  |
| 005 Simpang Binguang | 594                    | 163                    | 3,7  |
| 006 Kupang Baru      | 591                    | 160                    | 3,7  |
| 007 Luau Jawuk       | 478                    | 137                    | 3,5  |
| 008 Tarinsing        | 158                    | 55                     | 2,9  |
| 009 Bantai Napu      | 445                    | 152                    | 2,9  |
| 010 Pangkan          | 899                    | 289                    | 3,1  |
| 011 Gandrung         | 595                    | 178                    | 3,3  |
| 012 Paku Beto        | 540                    | 141                    | 3,8  |
| <b>PAKU</b>          | <b>8 815</b>           | <b>2 537</b>           | <b>3,5</b>                                     |

Sumber: Proyeksi Penduduk BPS

**Tabel 42. Jumlah Penduduk Kecamatan Paku Menurut Kelompok Umur dan Jenis Kelamin, 2018**

| Kelompok Umur (tahun) | Laki-laki    | Perempuan    | Laki-laki + Perempuan |
|-----------------------|--------------|--------------|-----------------------|
| (1)                   | (2)          | (3)          | (4)                   |
| 0-4                   | 393          | 338          | 731                   |
| 5-9                   | 422          | 375          | 797                   |
| 10-14                 | 399          | 430          | 829                   |
| 15-19                 | 354          | 275          | 629                   |
| 20-24                 | 330          | 280          | 610                   |
| 25-29                 | 329          | 289          | 618                   |
| 30-34                 | 349          | 355          | 704                   |
| 35-39                 | 389          | 399          | 788                   |
| 40-44                 | 437          | 361          | 798                   |
| 45-49                 | 329          | 325          | 654                   |
| 50-54                 | 268          | 229          | 497                   |
| 55-59                 | 224          | 202          | 426                   |
| 60-64                 | 117          | 129          | 246                   |
| 65-69                 | 97           | 109          | 206                   |
| 70-74                 | 58           | 72           | 130                   |
| 75+                   | 69           | 83           | 152                   |
| <b>PAKU</b>           | <b>4 564</b> | <b>4 251</b> | <b>8 815</b>          |

Sumber: Proyeksi Penduduk BPS

**Tabel 43. Jumlah Penduduk Kecamatan Karusen Janang Menurut Jenis Kelamin dan Rasio Jenis Kelamin Menurut Desa/Kelurahan, 2018**

| Desa/Kelurahan            | Laki-laki    | Perempuan    | Laki-laki + Perempuan | Rasio Jenis Kelamin |
|---------------------------|--------------|--------------|-----------------------|---------------------|
| (1)                       | (2)          | (3)          | (4)                   | (5)                 |
| 001 Dayu                  | 886          | 867          | 1 753                 | 102                 |
| 002 Wuram                 | 926          | 896          | 1 822                 | 103                 |
| 003 Ipu Mea               | 225          | 204          | 429                   | 110                 |
| 004 Lagan                 | 313          | 283          | 596                   | 111                 |
| 005 Lagan                 | 351          | 278          | 629                   | 126                 |
| 006 Putut Tawuluh         | 105          | 117          | 222                   | 90                  |
| 007 Kandris               | 171          | 142          | 313                   | 120                 |
| <b>KARUSEN<br/>JANANG</b> | <b>2 977</b> | <b>2 787</b> | <b>5 764</b>          | <b>107</b>          |

Sumber: Proyeksi Penduduk BPS

**Tabel 44. Luas Wilayah, Jumlah dan Kepadatan Penduduk Kecamatan Karusen Janang Menurut Desa/Kelurahan, 2018**

| Desa/Kelurahan        | Luas Wilayah (km <sup>2</sup> ) | Jumlah Penduduk (jiwa) | Kepadatan Penduduk (jiwa/km <sup>2</sup> ) |
|-----------------------|---------------------------------|------------------------|--|
| (1)                   | (2)                             | (3)                    | (4)  |
| 001 Dayu              | 73,00                           | 1 753                  | 24   |
| 002 Wurun             | 20,00                           | 1 822                  | 91   |
| 003 Ipu Mea           | 27,00                           | 429                    | 16   |
| 004 Lagan             | 14,00                           | 596                    | 43   |
| 005 Lagan             | 14,00                           | 629                    | 45   |
| 006 Putut Tawuluh     | 15,00                           | 222                    | 15   |
| 007 Kandris           | 15,00                           | 313                    | 21   |
| <b>KARUSEN JANANG</b> | <b>178,00</b>                   | <b>5 764</b>           | <b>32</b>                                  |

Sumber: Proyeksi Penduduk BPS

**Tabel 45. Jumlah Penduduk, Rumah Tangga, dan Rata-rata Anggota Rumah Tangga Kecamatan Karusen Janang Menurut Desa/Kelurahan, 2018**

| Desa/Kelurahan        | Jumlah Penduduk (jiwa) | Banyaknya Rumah Tangga | Rata-rata Banyaknya Anggota Rumah Tangga (ART) |
|-----------------------|------------------------|------------------------|--|
| (1)                   | (2)                    | (3)                    | (4)  |
| 001 Dayu              | 1 753                  | 521                    | 3,4  |
| 002 Wuran             | 1 822                  | 309                    | 5,9  |
| 003 Ipu Mea           | 429                    | 122                    | 3,5  |
| 004 Lagan             | 596                    | 151                    | 3,9  |
| 005 Lagan             | 629                    | 170                    | 3,7  |
| 006 Putut Tawuluh     | 222                    | 61                     | 3,6  |
| 007 Kandris           | 313                    | 80                     | 3,9  |
| <b>KARUSEN JANANG</b> | <b>5 764</b>           | <b>1 414</b>           | <b>4,1</b>                                     |

Sumber: Proyeksi Penduduk BPS

**Tabel 46. Jumlah Penduduk Kecamatan Karusen Janang Menurut Kelompok Umur dan Jenis Kelamin, 2018**

| Kelompok Umur (tahun) | Laki-laki    | Perempuan    | Laki-laki + Perempuan |
|-----------------------|--------------|--------------|-----------------------|
| (1)                   | (2)          | (3)          | (4)                   |
| 0-4                   | 292          | 276          | 568                   |
| 5-9                   | 265          | 252          | 517                   |
| 10-14                 | 275          | 230          | 505                   |
| 15-19                 | 211          | 158          | 369                   |
| 20-24                 | 158          | 159          | 317                   |
| 25-29                 | 244          | 215          | 459                   |
| 30-34                 | 257          | 249          | 506                   |
| 35-39                 | 281          | 251          | 532                   |
| 40-44                 | 241          | 210          | 451                   |
| 45-49                 | 187          | 195          | 382                   |
| 50-54                 | 182          | 159          | 341                   |
| 55-59                 | 144          | 149          | 293                   |
| 60-64                 | 84           | 105          | 189                   |
| 65-69                 | 73           | 63           | 136                   |
| 70-74                 | 41           | 54           | 95                    |
| 75+                   | 42           | 62           | 104                   |
| <b>KARUSEN JANANG</b> | <b>2 977</b> | <b>2 787</b> | <b>5 764</b>          |

Sumber: Proyeksi Penduduk BPS

**Tabel 47. Jumlah Penduduk Kecamatan Pematang Karau Menurut Jenis Kelamin dan Rasio Jenis Kelamin Menurut Desa/Kelurahan, 2018**

| Desa/Kelurahan        | Laki-laki    | Perempuan    | Laki-laki + Perempuan | Rasio Jenis Kelamin |
|-----------------------|--------------|--------------|-----------------------|---------------------|
| (1)                   | (2)          | (3)          | (4)                   | (5)                 |
| 001 Muara Plantau     | 824          | 703          | 1 527                 | 117                 |
| 002 Ketab             | 610          | 581          | 1 191                 | 105                 |
| 003 Kupang Bersih     | 472          | 422          | 894                   | 112                 |
| 004 Tuyau             | 780          | 751          | 1 531                 | 104                 |
| 005 Pinang Tunggal    | 209          | 207          | 416                   | 101                 |
| 006 Nagaleah          | 324          | 253          | 577                   | 128                 |
| 007 Lampeong          | 518          | 540          | 1 058                 | 96                  |
| 008 Bararawa          | 304          | 290          | 594                   | 105                 |
| 009 Bambulung         | 1 099        | 1 064        | 2 163                 | 103                 |
| 010 Lebo              | 398          | 391          | 789                   | 102                 |
| 011 Tumpung Ulung     | 418          | 382          | 800                   | 109                 |
| 012 Muruduyung        | 103          | 105          | 208                   | 98                  |
| 013 Sumberejo         | 453          | 363          | 816                   | 125                 |
| <b>PEMATANG KARAU</b> | <b>6 512</b> | <b>6 052</b> | <b>12 564</b>         | <b>108</b>          |

Sumber: Proyeksi Penduduk BPS

**Tabel 48. Luas Wilayah, Jumlah dan Kepadatan Penduduk Kecamatan Pematang Karau Menurut Desa/Kelurahan, 2018**

| Desa/Kelurahan        | Luas Wilayah (km <sup>2</sup> ) | Jumlah Penduduk (jiwa) | Kepadatan Penduduk (jiwa/km <sup>2</sup> ) |
|-----------------------|---------------------------------|------------------------|--|
| (1)                   | (2)                             | (3)                    | (4)  |
| 001 Muara Plantau     | 172,00                          | 1 527                  | 9  |
| 002 Ketab             | 43,00                           | 1 191                  | 28   |
| 003 Kupang Bersih     | 52,00                           | 894                    | 17   |
| 004 Tuyau             | 16,00                           | 1 531                  | 96   |
| 005 Pinang Tunggal    | 42,00                           | 416                    | 10   |
| 006 Nagaleah          | 21,00                           | 577                    | 27   |
| 007 Lampeong          | 42,00                           | 1 058                  | 25   |
| 008 Bararawa          | 12,00                           | 594                    | 50   |
| 009 Bambulung         | 91,00                           | 2 163                  | 24   |
| 010 Lebo              | 38,00                           | 789                    | 21   |
| 011 Tumpang Ulung     | 12,00                           | 800                    | 67   |
| 012 Muruduyung        | 26,00                           | 208                    | 8  |
| 013 Sumberejo         | 12,00                           | 816                    | 68   |
| <b>PEMATANG KARAU</b> | <b>579,00</b>                   | <b>12 564</b>          | <b>22</b>                                  |

Sumber: Proyeksi Penduduk BPS



**Tabel 49. Jumlah Penduduk, Rumah Tangga, dan Rata-rata Anggota Rumah Tangga Kecamatan Pematang Karau Menurut Desa/Kelurahan, 2018**

| Desa/Kelurahan        | Jumlah Penduduk (jiwa) | Banyaknya Rumah Tangga | Rata-rata Banyaknya Anggota Rumah Tangga (ART) |
|-----------------------|------------------------|------------------------|--|
| (1)                   | (2)                    | (3)                    | (4)  |
| 001 Muara Plantau     | 1 527                  | 543                    | 2,8  |
| 002 Ketab             | 1 191                  | 414                    | 2,9  |
| 003 Kupang Bersih     | 894                    | 303                    | 2,9  |
| 004 Tuyau             | 1 531                  | 535                    | 2,9  |
| 005 Pinang Tunggal    | 416                    | 116                    | 3,6  |
| 006 Nagaleah          | 577                    | 160                    | 3,6  |
| 007 Lampeong          | 1 058                  | 263                    | 4,0  |
| 008 Bararawa          | 594                    | 187                    | 3,2  |
| 009 Bambulung         | 2 163                  | 626                    | 3,5  |
| 010 Lebo              | 789                    | 201                    | 3,9  |
| 011 Tumpung Ulung     | 800                    | 189                    | 4,2  |
| 012 Muruduyung        | 208                    | 50                     | 4,2  |
| 013 Sumberejo         | 816                    | 230                    | 3,6  |
| <b>PEMATANG KARAU</b> | <b>12 564</b>          | <b>3 815</b>           | <b>3,3</b>                                     |

Sumber: Proyeksi Penduduk BPS

**Tabel 50. Jumlah Penduduk Kecamatan Pematang Karau Menurut Kelompok Umur dan Jenis Kelamin, 2018**

| Kelompok Umur (tahun) | Laki-laki    | Perempuan    | Laki-laki + Perempuan |
|-----------------------|--------------|--------------|-----------------------|
| (1)                   | (2)          | (3)          | (4)                   |
| 0-4                   | 628          | 581          | 1 209                 |
| 5-9                   | 570          | 528          | 1 098                 |
| 10-14                 | 588          | 492          | 1 080                 |
| 15-19                 | 536          | 515          | 1 051                 |
| 20-24                 | 536          | 448          | 984                   |
| 25-29                 | 518          | 472          | 990                   |
| 30-34                 | 513          | 447          | 960                   |
| 35-39                 | 489          | 473          | 962                   |
| 40-44                 | 498          | 441          | 939                   |
| 45-49                 | 479          | 476          | 955                   |
| 50-54                 | 406          | 371          | 777                   |
| 55-59                 | 285          | 282          | 567                   |
| 60-64                 | 183          | 199          | 382                   |
| 65-69                 | 129          | 158          | 287                   |
| 70-74                 | 89           | 102          | 191                   |
| 75+                   | 65           | 67           | 132                   |
| <b>PEMATANG KARAU</b> | <b>6 512</b> | <b>6 052</b> | <b>12 564</b>         |

Sumber: Proyeksi Penduduk BPS

**Tabel 51. Penduduk Kabupaten Barito Timur Usia 15 Tahun ke Atas Menurut Kegiatan Selama Seminggu Yang Lalu dan Daerah Tempat Tinggal, Agustus 2018**

| Kegiatan   | Perkotaan | Pedesaan | Perkotaan dan Pedesaan |
|--|-----------|----------|------------------------|
| (1)  | (2)       | (3)      | (4)                    |
| <b>Angkatan Kerja (AK)</b>                       | 22 653    | 49 313   | 71 966                 |
| Bekerja  | 21 817    | 47 632   | 69 449                 |
| Pengangguran Terbuka                             | 836       | 1 681    | 2 517                  |
| <b>Bukan Angkatan Kerja (Bukan AK)</b>           | 5 684     | 13 789   | 19 024                 |
| Sekolah  | 1 648     | 3 813    | 5 461                  |
| Mengurus Rumah Tangga                            | 2 895     | 8 351    | 11 246                 |
| Kegiatan Lainnya selain Kegiatan Pribadi         | 692       | 1 625    | 2 317                  |
| <b>Penduduk Usia Kerja (AK + Bukan AK)</b>       | 27 888    | 63 102   | 90 990                 |
| <b>Tingkat Partisipasi Angkatan Kerja (TPAK)</b> | 81,23     | 78,15    | 79,09                  |
| <b>Tingkat Pengangguran Terbuka (TPT)</b>        | 3,69      | 3,41     | 3,50                   |

Sumber: Statistik Ketenagakerjaan Kalimantan Tengah Agustus 2018

**Tabel 52. Penduduk Kabupaten Barito Timur Usia 15 Tahun ke Atas Menurut Kegiatan Selama Seminggu Yang Lalu dan Jenis Kelamin, Agustus 2018**

| Kegiatan   | Laki-laki | Perempuan | Laki-laki dan Perempuan |
|--|-----------|-----------|-------------------------|
| (1)  | (2)       | (3)       | (4)                     |
| <b>Angkatan Kerja (AK)</b>                       | 41 888    | 30 078    | 71 966                  |
| Bekerja  | 40 658    | 28 791    | 69 449                  |
| Pengangguran Terbuka                             | 1 230     | 1 287     | 2 517                   |
| <b>Bukan Angkatan Kerja (Bukan AK)</b>           | 5 034     | 13 990    | 19 024                  |
| Sekolah  | 2 762     | 2 699     | 5 461                   |
| Mengurus Rumah Tangga                            | 1 076     | 10 170    | 11 246                  |
| Kegiatan Lainnya selain Kegiatan Pribadi         | 1 196     | 1 121     | 2 317                   |
| <b>Penduduk Usia Kerja (AK + Bukan AK)</b>       | 46 922    | 44 068    | 90 990                  |
| <b>Tingkat Partisipasi Angkatan Kerja (TPAK)</b> | 89,27     | 68,25     | 79,09                   |
| <b>Tingkat Pengangguran Terbuka (TPT)</b>        | 2,94      | 4,28      | 3,50                    |

Sumber: Statistik Ketenagakerjaan Kalimantan Tengah Agustus 2018

**Tabel 53. Penduduk Kabupaten Barito Timur Usia 15 Tahun ke Atas yang Termasuk Angkatan Kerja Menurut Daerah Tempat Tinggal, 2017 – 2018**

| Daerah Tempat Tinggal | 2017   | 2018   |
|-----------------------|--------|--------|
| (1)                   | (2)    | (3)    |
| <b>Perkotaan</b>      |        |        |
| Bekerja               | 19 130 | 21 817 |
| Pengangguran Terbuka  | 541    | 836    |
| <b>Pedesaan</b>       |        |        |
| Bekerja               | 43 058 | 47 632 |
| Pengangguran Terbuka  | 2 514  | 1 681  |
| <b>Jumlah</b>         |        |        |
| Bekerja               | 62 188 | 69 449 |
| Pengangguran Terbuka  | 3 055  | 2 517  |

Sumber: Statistik Ketenagakerjaan Kalimantan Tengah Agustus 2018

**Tabel 54. Penduduk Kabupaten Barito Timur Usia 15 Tahun ke Atas yang Termasuk Angkatan Kerja Menurut Jenis Kelamin, 2017 – 2018**

| Jenis Kelamin        | 2017   | 2018   |
|----------------------|--------|--------|
| (1)                  | (2)    | (3)    |
| <b>Laki-laki</b>     |        |        |
| Bekerja              | 36 671 | 40 658 |
| Pengangguran Terbuka | 1 751  | 1 230  |
| <b>Perempuan</b>     |        |        |
| Bekerja              | 25 517 | 28 791 |
| Pengangguran Terbuka | 1 304  | 1 287  |
| <b>Jumlah</b>        |        |        |
| Bekerja              | 62 188 | 69 449 |
| Pengangguran Terbuka | 3 055  | 2 517  |

Sumber: Statistik Ketenagakerjaan Kalimantan Tengah Agustus 2018

**Tabel 55. Penduduk Kabupaten Barito Timur Usia 15 Tahun ke Atas yang Termasuk Angkatan Kerja Menurut Kelompok Umur dan Daerah Tempat Tinggal, Agustus 2018**

| Kelompok Umur (tahun) | Perkotaan     | Pedesaan      | Perkotaan dan Pedesaan |
|-----------------------|---------------|---------------|------------------------|
| (1)                   | (2)           | (3)           | (4)                    |
| 15-19                 | 770           | 2 488         | 3 258                  |
| 20-24                 | 1 876         | 4 885         | 6 761                  |
| 25-29                 | 3 144         | 6 114         | 9 258                  |
| 30-34                 | 2 768         | 6 821         | 9 589                  |
| 35-39                 | 3 121         | 6 756         | 9 877                  |
| 40-44                 | 3 039         | 6 080         | 9 119                  |
| 45-49                 | 2 453         | 5 584         | 8 037                  |
| 50-54                 | 2 219         | 4 523         | 6 742                  |
| 55-59                 | 1 373         | 3 424         | 4 797                  |
| 60+                   | 1 890         | 2 638         | 4 528                  |
| <b>Jumlah</b>         | <b>22 653</b> | <b>49 313</b> | <b>71 966</b>          |

Sumber: Statistik Ketenagakerjaan Kalimantan Tengah Agustus 2018

**Tabel 56. Penduduk Kabupaten Barito Timur Usia 15 Tahun ke Atas yang Termasuk Angkatan Kerja Menurut Kelompok Umur dan Jenis Kelamin, Agustus 2018**

| Kelompok Umur (tahun) | Laki-laki     | Perempuan     | Laki-laki dan Perempuan |
|-----------------------|---------------|---------------|-------------------------|
| (1)                   | (2)           | (3)           | (4)                     |
| 15-19                 | 1 881         | 1 377         | 3 258                   |
| 20-24                 | 4 742         | 2 019         | 6 761                   |
| 25-29                 | 5 414         | 3 844         | 9 258                   |
| 30-34                 | 5 635         | 3 954         | 9 589                   |
| 35-39                 | 5 683         | 4 194         | 9 877                   |
| 40-44                 | 5 127         | 3 992         | 9 119                   |
| 45-49                 | 4 487         | 3 550         | 8 037                   |
| 50-54                 | 3 655         | 3 087         | 6 742                   |
| 55-59                 | 2 615         | 2 182         | 4 797                   |
| 60+                   | 2 649         | 1 879         | 4 528                   |
| <b>Jumlah</b>         | <b>41 888</b> | <b>30 078</b> | <b>71 966</b>           |

Sumber: Statistik Ketenagakerjaan Kalimantan Tengah Agustus 2018



**Tabel 57. Penduduk Kabupaten Barito Timur Usia 15 Tahun ke Atas yang Termasuk Angkatan Kerja Menurut Pendidikan Tertinggi yang Ditamatkan dan Daerah Tempat Tinggal, Agustus 2018**

| Pendidikan Tertinggi yang Ditamatkan | Perkotaan     | Pedesaan      | Perkotaan dan Pedesaan |
|--------------------------------------|---------------|---------------|------------------------|
| (1)                                  | (2)           | (3)           | (4)                    |
| Tidak/Belum Tamat SD                 | 1 548         | 4 063         | 5 611                  |
| SD                                   | 5 231         | 14 560        | 19 791                 |
| SMP                                  | 2 662         | 12 423        | 15 085                 |
| SMA                                  | 5 732         | 11 613        | 17 345                 |
| SMK                                  | 1 689         | 1 544         | 3 233                  |
| Diploma/Universitas                  | 5 791         | 5 110         | 10 901                 |
| <b>Jumlah</b>                        | <b>22 653</b> | <b>49 313</b> | <b>71 966</b>          |

Sumber: Statistik Ketenagakerjaan Kalimantan Tengah Agustus 2018

**Tabel 58. Penduduk Kabupaten Barito Timur Usia 15 Tahun ke Atas yang Termasuk Angkatan Kerja Menurut Pendidikan Tertinggi yang Ditamatkan dan Jenis Kelamin, Agustus 2018**

| Pendidikan Tertinggi yang Ditamatkan | Laki-laki     | Perempuan     | Laki-laki dan Perempuan |
|--------------------------------------|---------------|---------------|-------------------------|
| (1)                                  | (2)           | (3)           | (4)                     |
| Tidak/Belum Tamat SD                 | 2 631         | 2 980         | 5 611                   |
| SD                                   | 9 765         | 10 026        | 19 791                  |
| SMP                                  | 10 865        | 4 220         | 15 085                  |
| SMA                                  | 10 411        | 6 934         | 17 345                  |
| SMK                                  | 2 116         | 1 117         | 3 233                   |
| Diploma/Universitas                  | 6 100         | 4 801         | 10 901                  |
| <b>Jumlah</b>                        | <b>41 888</b> | <b>30 078</b> | <b>71 966</b>           |

Sumber: Statistik Ketenagakerjaan Kalimantan Tengah Agustus 2018

<https://baritmkab.bps.go.id>

**Tabel 59. Penduduk Kabupaten Barito Timur Usia 15 Tahun ke Atas yang Bekerja Selama Seminggu yang Lalu Menurut Kelompok Umur dan Daerah Tempat Tinggal, Agustus 2018**

| Kelompok Umur (tahun) | Perkotaan     | Pedesaan      | Perkotaan dan Pedesaan |
|-----------------------|---------------|---------------|------------------------|
| (1)                   | (2)           | (3)           | (4)                    |
| 15-19                 | 477           | 2 086         | 2 563                  |
| 20-24                 | 1 757         | 4 359         | 6 116                  |
| 25-29                 | 2 960         | 5 989         | 8 949                  |
| 30-34                 | 2 768         | 6 440         | 9 208                  |
| 35-39                 | 3 121         | 6 615         | 9 736                  |
| 40-44                 | 2 948         | 6 080         | 9 028                  |
| 45-49                 | 2 304         | 5 584         | 7 888                  |
| 50-54                 | 2 219         | 4 417         | 6 636                  |
| 55-59                 | 1 373         | 3 424         | 4 797                  |
| 60+                   | 1 890         | 2 638         | 4 528                  |
| <b>Jumlah</b>         | <b>21 817</b> | <b>47 632</b> | <b>69 449</b>          |

Sumber: Statistik Ketenagakerjaan Kalimantan Tengah Agustus 2018

**Tabel 60. Penduduk Kabupaten Barito Timur Usia 15 Tahun ke Atas yang Bekerja Selama Seminggu yang Lalu Menurut Kelompok Umur dan Jenis Kelamin, Agustus 2018**

| Kelompok Umur (tahun) | Laki-laki     | Perempuan     | Laki-laki dan Perempuan |
|-----------------------|---------------|---------------|-------------------------|
| (1)                   | (2)           | (3)           | (4)                     |
| 15-19                 | 1 404         | 1 159         | 2 563                   |
| 20-24                 | 4 443         | 1 673         | 6 116                   |
| 25-29                 | 5 414         | 3 535         | 8 949                   |
| 30-34                 | 5 488         | 3 720         | 9 208                   |
| 35-39                 | 5 542         | 4 194         | 9 736                   |
| 40-44                 | 5 036         | 3 992         | 9 028                   |
| 45-49                 | 4 412         | 3 476         | 7 888                   |
| 50-54                 | 3 655         | 2 981         | 6 636                   |
| 55-59                 | 2 615         | 2 182         | 4 797                   |
| 60+                   | 2 649         | 1 879         | 4 528                   |
| <b>Jumlah</b>         | <b>40 658</b> | <b>28 791</b> | <b>69 449</b>           |

Sumber: Statistik Ketenagakerjaan Kalimantan Tengah Agustus 2018

**Tabel 61. Penduduk Kabupaten Barito Timur Usia 15 Tahun ke Atas yang Bekerja Selama Seminggu yang Lalu Menurut Pendidikan Tertinggi yang Ditamatkan dan Daerah Tempat Tinggal, Agustus 2018**

| Pendidikan Tertinggi yang Ditamatkan | Perkotaan     | Pedesaan      | Perkotaan dan Pedesaan |
|--------------------------------------|---------------|---------------|------------------------|
| (1)                                  | (2)           | (3)           | (4)                    |
| Tidak/Belum Tamat SD                 | 1 457         | 3 682         | 5 139                  |
| SD                                   | 4 970         | 14 560        | 19 530                 |
| SMP                                  | 2 662         | 11 969        | 14 631                 |
| SMA                                  | 5 323         | 11 486        | 16 809                 |
| SMK                                  | 1 614         | 1 364         | 2 978                  |
| Diploma/Universitas                  | 5 791         | 4 571         | 10 362                 |
| <b>Jumlah</b>                        | <b>21 817</b> | <b>47 632</b> | <b>69 449</b>          |

Sumber: Statistik Ketenagakerjaan Kalimantan Tengah Agustus 2018

**Tabel 62. Penduduk Kabupaten Barito Timur Usia 15 Tahun ke Atas yang Bekerja Selama Seminggu yang Lalu Menurut Pendidikan Tertinggi yang Ditamatkan dan Jenis Kelamin, Agustus 2018**

| Pendidikan Tertinggi yang Ditamatkan | Laki-laki     | Perempuan     | Laki-laki dan Perempuan |
|--------------------------------------|---------------|---------------|-------------------------|
| (1)                                  | (2)           | (3)           | (4)                     |
| Tidak/Belum Tamat SD                 | 2 404         | 2 735         | 5 139                   |
| SD                                   | 9 688         | 9 842         | 19 530                  |
| SMP                                  | 10 577        | 4 054         | 14 631                  |
| SMA                                  | 10 028        | 6 781         | 16 809                  |
| SMK                                  | 1 861         | 1 117         | 2 978                   |
| Diploma/Universitas                  | 6 100         | 4 262         | 10 362                  |
| <b>Jumlah</b>                        | <b>40 658</b> | <b>28 791</b> | <b>69 449</b>           |

Sumber: Statistik Ketenagakerjaan Kalimantan Tengah Agustus 2018

**Tabel 63. Penduduk Kabupaten Barito Timur Usia 15 Tahun ke Atas yang Bekerja Selama Seminggu yang Lalu Menurut Lapangan Usaha / Pekerjaan Utama dan Daerah Tempat Tinggal, Agustus 2018**

| Lapangan Usaha / Pekerjaan Utama                                    | Perkotaan     | Pedesaan      | Perkotaan dan Pedesaan |
|---|---------------|---------------|------------------------|
| (1)   | (2)           | (3)           | (4)                    |
| Pertanian   | 8 391         | 27 863        | 36 254                 |
| Pertambangan dan Penggalian   | 267           | 4 015         | 4 282                  |
| Industri Pengolahan   | 701           | 1 256         | 1 957                  |
| Listrik, Gas, dan Air   | 127           | 226           | 353                    |
| Konstruksi  | 458           | 2 268         | 2 726                  |
| Perdagangan, Rumah Makan, dan Jasa Akomodasi                        | 3 562         | 3 856         | 7 418                  |
| Angkutan, Pergudangan, dan Komunikasi                               | 651           | 1 374         | 2 025                  |
| Lembaga Keuangan, Real Estate, Usaha Persewaan, dan Jasa Perusahaan | 871           | -             | 871                    |
| Jasa Kemasyarakatan, Sosial, dan Perorangan                         | 6 789         | 6 774         | 13 563                 |
| <b>Jumlah</b>   | <b>21 817</b> | <b>47 632</b> | <b>69 449</b>          |

Sumber: Statistik Ketenagakerjaan Kalimantan Tengah Agustus 2018

**Tabel 64. Penduduk Kabupaten Barito Timur Usia 15 Tahun ke Atas yang Bekerja Selama Seminggu yang Lalu Menurut Lapangan Usaha / Pekerjaan Utama dan Jenis Kelamin, Agustus 2018**

| Lapangan Usaha / Pekerjaan Utama                                    | Laki-laki     | Perempuan     | Laki-laki dan Perempuan |
|---|---------------|---------------|-------------------------|
| (1)   | (2)           | (3)           | (4)                     |
| Pertanian   | 18 585        | 17 669        | 36 254                  |
| Pertambangan dan Penggalian   | 4 157         | 125           | 4 282                   |
| Industri Pengolahan   | 1 030         | 927           | 1 957                   |
| Listrik, Gas, dan Air   | 353           | -             | 353                     |
| Konstruksi  | 2 552         | 174           | 2 726                   |
| Perdagangan, Rumah Makan, dan Jasa Akomodasi                        | 3 296         | 4 122         | 7 418                   |
| Angkutan, Pergudangan, dan Komunikasi                               | 1 946         | 79            | 2 025                   |
| Lembaga Keuangan, Real Estate, Usaha Persewaan, dan Jasa Perusahaan | 254           | 617           | 871                     |
| Jasa Kemasyarakatan, Sosial, dan Perorangan                         | 8 485         | 5 078         | 13 563                  |
| <b>Jumlah</b>   | <b>40 658</b> | <b>28 791</b> | <b>69 449</b>           |

Sumber: Statistik Ketenagakerjaan Kalimantan Tengah Agustus 2018



**Tabel 65. Penduduk Kabupaten Barito Timur Usia 15 Tahun ke Atas yang Bekerja Selama Seminggu yang Lalu Menurut Status Pekerjaan Utama dan Daerah Tempat Tinggal, Agustus 2018**

| Status Pekerjaan Utama                               | Perkotaan     | Pedesaan      | Perkotaan dan Pedesaan |
|--|---------------|---------------|------------------------|
| (1)  | (2)           | (3)           | (4)                    |
| Berusaha Sendiri                                     | 3 838         | 10 397        | 14 235                 |
| Berusaha Dibantu Buruh Tidak Tetap/Buruh Tak Dibayar | 4 339         | 8 624         | 12 963                 |
| Berusaha Dibantu Buruh Tetap/Buruh Dibayar           | 439           | 158           | 597                    |
| Buruh/Karyawan/Pegawai                               | 8 353         | 17 368        | 25 721                 |
| Pekerja Bebas di Sektor Pertanian                    | 121           | 266           | 387                    |
| Pekerja Bebas di Sektor Non Pertanian                | -             | 443           | 443                    |
| Pekerja Keluarga/Pekerja Tak Dibayar                 | 4 727         | 10 376        | 15 103                 |
| <b>Jumlah</b>  | <b>21 817</b> | <b>47 632</b> | <b>69 449</b>          |

Sumber: Statistik Ketenagakerjaan Kalimantan Tengah Agustus 2018

**Tabel 66. Penduduk Kabupaten Barito Timur Usia 15 Tahun ke Atas yang Bekerja Selama Seminggu yang Lalu Menurut Status Pekerjaan Utama dan Jenis Kelamin, Agustus 2018**

| Status Pekerjaan Utama                               | Laki-laki     | Perempuan     | Laki-laki dan Perempuan |
|--|---------------|---------------|-------------------------|
| (1)  | (2)           | (3)           | (4)                     |
| Berusaha Sendiri                                     | 6 941         | 7 294         | 14 235                  |
| Berusaha Dibantu Buruh Tidak Tetap/Buruh Tak Dibayar | 10 651        | 2 312         | 12 963                  |
| Berusaha Dibantu Buruh Tetap/Buruh Dibayar           | 597           | -             | 597                     |
| Buruh/Karyawan/Pegawai                               | 19 065        | 6 656         | 25 721                  |
| Pekerja Bebas di Sektor Pertanian                    | 387           | -             | 387                     |
| Pekerja Bebas di Sektor Non Pertanian                | 443           | -             | 443                     |
| Pekerja Keluarga/Pekerja Tak Dibayar                 | 2 574         | 12 529        | 15 103                  |
| <b>Jumlah</b>  | <b>40 658</b> | <b>28 791</b> | <b>69 449</b>           |

Sumber: Statistik Ketenagakerjaan Kalimantan Tengah Agustus 2018

**Tabel 67. Tingkat Pengangguran Terbuka (TPT) Kabupaten Barito Timur, 2015 – 2018 (dalam persen)**

| TPT                          | 2015        | 2017        | 2018        |
|------------------------------|-------------|-------------|-------------|
| (1)                          | (2)         | (3)         | (4)         |
| <b>Daerah Tempat Tinggal</b> |             |             |             |
| Perkotaan                    | 1,86        | 2,75        | 3,69        |
| Perdesaan                    | 2,25        | 5,52        | 3,41        |
| <b>Jenis Kelamin</b>         |             |             |             |
| Laki-laki                    | 1,91        | 4,56        | 2,94        |
| Perempuan                    | 2,46        | 4,86        | 4,28        |
| <b>TPT Barito Timur</b>      | <b>2,14</b> | <b>4,68</b> | <b>3,50</b> |

Sumber: Statistik Ketenagakerjaan Kalimantan Tengah Agustus 2018

Keterangan: \*) 2016 hanya mengestimasi level provinsi saja

**Tabel 68. Penduduk Kabupaten Barito Timur Usia 15 Tahun ke Atas yang Termasuk Pengangguran Terbuka Menurut Pendidikan Tertinggi yang Ditamatkan dan Daerah Tempat Tinggal, Agustus 2018**

| Pendidikan Tertinggi yang Ditamatkan | Perkotaan  | Pedesaan     | Perkotaan dan Pedesaan |
|--------------------------------------|------------|--------------|------------------------|
| (1)                                  | (2)        | (3)          | (4)                    |
| Tidak/Belum Tamat SD                 | 91         | 381          | 472                    |
| SD                                   | 261        | -            | 261                    |
| SMP                                  | -          | 454          | 454                    |
| SMA                                  | 409        | 127          | 536                    |
| SMK                                  | 75         | 180          | 255                    |
| Diploma/Universitas                  | -          | 539          | 539                    |
| <b>Jumlah</b>                        | <b>836</b> | <b>1 681</b> | <b>2 517</b>           |

Sumber: Statistik Ketenagakerjaan Kalimantan Tengah Agustus 2018

**Tabel 69. Penduduk Kabupaten Barito Timur Usia 15 Tahun ke Atas yang Termasuk Pengangguran Terbuka Menurut Pendidikan Tertinggi yang Ditamatkan dan Jenis Kelamin, Agustus 2018**

| Pendidikan Tertinggi yang Ditamatkan | Laki-laki    | Perempuan    | Laki-laki dan Perempuan |
|--------------------------------------|--------------|--------------|-------------------------|
| (1)                                  | (2)          | (3)          | (4)                     |
| Tidak/Belum Tamat SD                 | 227          | 245          | 472                     |
| SD                                   | 77           | 184          | 261                     |
| SMP                                  | 288          | 166          | 454                     |
| SMA                                  | 383          | 153          | 536                     |
| SMK                                  | 255          | -            | 255                     |
| Diploma/Universitas                  | -            | 539          | 539                     |
| <b>Jumlah</b>                        | <b>1 230</b> | <b>1 287</b> | <b>2 517</b>            |

Sumber: Statistik Ketenagakerjaan Kalimantan Tengah Agustus 2018

**Tabel 70. Penduduk Kabupaten Barito Timur Usia 15 Tahun ke Atas yang Termasuk Pengangguran Terbuka Menurut Kategori Pengangguran Terbuka dan Daerah Tempat Tinggal, Agustus 2018**

| Kategori Pengangguran Terbuka                        | Perkotaan  | Pedesaan   | Perkotaan dan Pedesaan |
|--|------------|------------|------------------------|
| (1)  | (2)        | (3)        | (4)                    |
| Mencari Pekerjaan                                    | 416        | 448        | 864                    |
| Mempersiapkan Usaha                                  | -          | -          | -                      |
| Putus Asa Merasa Tidak Mungkin Mendapatkan Pekerjaan | 420        | -          | 420                    |
| Sudah Mempunyai Pekerjaan Tetapi Belum Mulai Bekerja | -          | -          | -                      |
| <b>Jumlah</b>  | <b>836</b> | <b>448</b> | <b>1 284</b>           |

Sumber: Statistik Ketenagakerjaan Kalimantan Tengah Agustus 2018

**Tabel 71. Penduduk Kabupaten Barito Timur Usia 15 Tahun ke Atas yang Termasuk Pengangguran Terbuka Menurut Kategori Pengangguran Terbuka dan Jenis Kelamin, Agustus 2018**

| Kategori Pengangguran Terbuka                        | Laki-laki  | Perempuan  | Laki-laki dan Perempuan |
|--|------------|------------|-------------------------|
| (1)  | (2)        | (3)        | (4)                     |
| Mencari Pekerjaan                                    | 601        | 263        | 864                     |
| Mempersiapkan Usaha                                  | -          | -          | -                       |
| Putus Asa Merasa Tidak Mungkin Mendapatkan Pekerjaan | 346        | 74         | 420                     |
| Sudah Mempunyai Pekerjaan Tetapi Belum Mulai Bekerja | -          | -          | -                       |
| <b>Jumlah</b>  | <b>947</b> | <b>337</b> | <b>1 284</b>            |

Sumber: Statistik Ketenagakerjaan Kalimantan Tengah Agustus 2018



Sensus  
Penduduk  
2020

# DATA

MENCERDASKAN BANGSA

<https://bartimkab.bps.go.id>



**BADAN PUSAT STATISTIK  
KABUPATEN BARITO TIMUR**

Jalan Manunggal No.13

Tamiang Layang 73611

Barito Timur - Kalimantan Tengah

Telp: (0526) 209 1436, Fax. (0526) 209 1436

Homepage: <http://bartimkab.bps.go.id> Email : [bps6212@bps.go.id](mailto:bps6212@bps.go.id)

ISSN 2407-4608



9 772407 460008