




KATALOG BPS : 1102001.1705.044

# KECAMATAN SELUMA UTARA DALAM ANGKA

## *SELUMA UTARA DISTRICT IN FIGURES*

### 2013



Badan Pusat Statistik Kabupaten Seluma

**KECAMATAN SELUMA UTARA  
DALAM ANGKA 2013  
*SELUMA UTARA DISTRICT IN FIGURES 2013***

Nomor Publikasi / *Publication Number* : 1705.000.1314

Katalog BPS / *BPS Catalog* : 1102001.1705.044

Ukuran Buku / *Books Size* : 21 x 15 cm

Jumlah Halaman / *Number of Pages* : viii + 22 halaman

Naskah / *Manuscript* : BPS Kabupaten Seluma / *Statistics of Seluma Regency*  
Penyunting / *Editor* : BPS Kabupaten Seluma / *Statistics of Seluma Regency*

Gambar dan Grafik / *Charts* :  
Badan Pusat Statistik Kabupaten Seluma  
*Statistics of Seluma Regency*

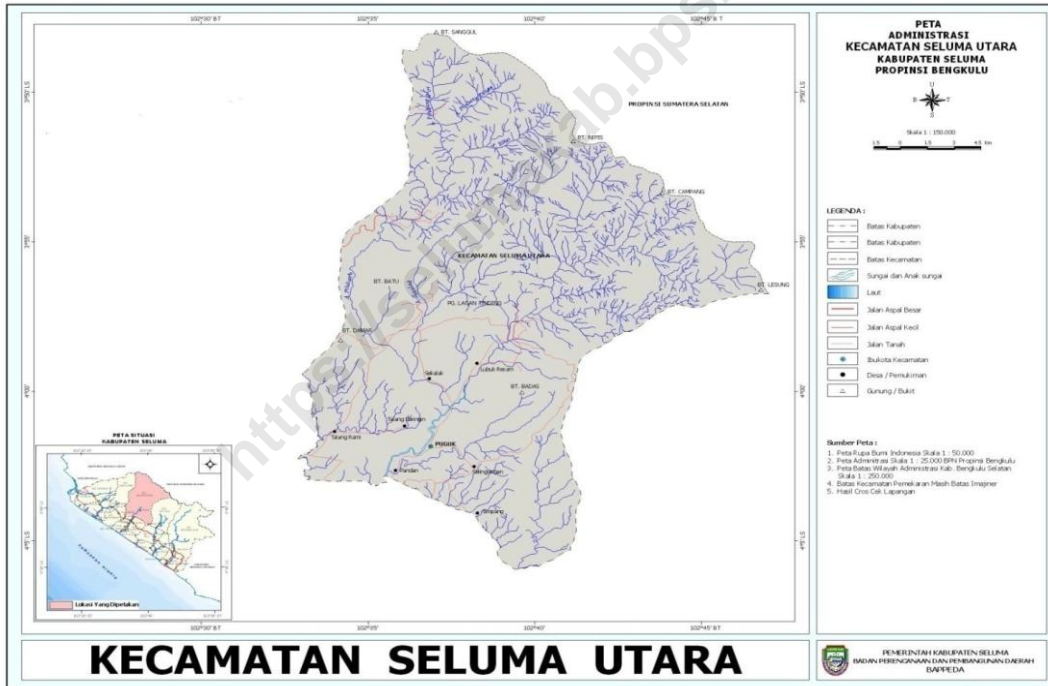
Gambar Kulit / *Cover Design* :  
Badan Pusat Statistik Kabupaten Seluma  
*Statistics of Seluma Regency*

Diterbitkan / *Published by* :  
Badan Pusat Statistik Kabupaten Seluma  
*Statistics of Seluma Regency*

Dicetak Oleh / *Printed by*:

Boleh Dikutip dengan Menyebut Sumbernya  
*May be Cited With Reference to the Source*

# PETA KECAMATAN SELUMA UTARA



# **KATA SAMBUTAN**

## **CAMAT KECAMATAN SELUMA UTARA**

---

Puji dan syukur kita panjatkan kehadiran Allah SWT karena atas berkat rahmat dan hidayah-Nya kita berhasil menerbitkan Publikasi Statistik Kecamatan Seluma Utara Dalam Angka 2013.

Dalam arus pembangunan dan kemajuan dewasa ini, kebutuhan data statistik mengenai keadaan wilayah kecamatan baik data kuantitatif maupun data kualitatif sangat diperlukan. Sehingga data statistik dapat digunakan sebagai dasar perencanaan pembangunan.

Akhirnya pada kesempatan ini, saya mengharapkan kepada semua Dinas/Instansi dalam Kecamatan Seluma Utara untuk dapat menyampaikan data secara lengkap yang berkenaan dengan kegiatan masing-masing demi kesempurnaan publikasi statistik di masa mendatang. Atas kerjasama yang baik, saya mengucapkan terima kasih.

Demikianlah semoga Allah selalu memberkahi kita dalam setiap usaha untuk memperlancar jalannya pembangunan di Kecamatan Seluma Utara.

Tais, Oktober 2013

Camat Kecamatan Seluma Utara

## KATA PENGANTAR

---

Dengan mengucapkan Syukur Alhamdulillah, Publikasi Statistik Kecamatan Seluma Utara Dalam Angka (KDA) 2013 dapat diterbitkan. Publikasi ini merupakan penerbitan lanjutan dan secara rutin akan kembali diterbitkan oleh Badan Pusat Statistik (BPS) bekerja sama dengan semua Dinas/Instansi terkait.

Data statistik yang disajikan dalam publikasi ini dihimpun sebagian besar bersumber dari Dinas/Instansi dan Badan serta Lembaga Swasta dalam Kabupaten Seluma, dan ditambah dari kegiatan pengumpulan/pengolahan data oleh Badan Pusat Statistik Kabupaten Seluma.

Berkenaan dengan itu, kami mengucapkan terima kasih dan penghargaan yang setinggi-tingginya kepada semua pihak yang telah membantu sehingga penyusunan publikasi ini dapat dilakukan tepat pada waktunya.

Kritik dan saran yang bersifat membangun demi perbaikan publikasi ini akan kami terima dengan senang hati. Semoga publikasi ini dapat bermanfaat sebagaimana yang kita harapkan.

Tais, Oktober 2013

Penyusun

# DAFTAR ISI

## CONTENTS

	Halaman
Halaman Katalog	i
Peta Wilayah Kecamatan Seluma Utara	ii
Kata Sambutan Camat Kecamatan Seluma Utara	iii
Kata Pengantar	iv
Daftar Isi	v
Daftar Tabel	vi
Profil Kecamatan Seluma Utara	1
1 Keadaan Geografi	4
2 Pemerintahan	5
3 Kependudukan	
3.1 Penduduk	6
4 Sosial	
4.1 Pendidikan	8
4.2 Kesehatan	12
4.3 Agama	15
4.4 Sosial Lainnya	18
5 Pertanian	
5.1 Perkebunan	20
6 Perdagangan	21
7 Pariwisata	22

**DAFTAR TABEL**  
**LIST OF TABLES**

<b>Tabel</b>	<b>Judul</b>	<b>Halaman</b>
<b>Bab 1 Keadaan Geografi</b>		
1.1	Nama-nama Ibukota dan Luas Wilayah Kecamatan di Kabupaten Seluma	4
<b>Bab 2 Pemerintahan</b>		
2.1	Pembagian Daerah Administrasi di Kecamatan Seluma Utara Tahun 2010 – 2012	5
<b>Bab 3 Kependudukan</b>		
<b>3.1 Penduduk</b>		
3.1.1	Jumlah Penduduk Menurut Jenis Kelamin di Kecamatan Seluma Utara Tahun 2010 - 2012	6
3.1.2	Jumlah Penduduk Kecamatan Seluma Utara dan Jumlah Penduduk Kabupaten Seluma Tahun 2010 - 2012	7
<b>Bab 4 Sosial</b>		
<b>4.1 Pendidikan</b>		
4.1.1	Jumlah Sekolah, Murid, dan Guru Taman Kanak-Kanak di Kecamatan Seluma Utara Tahun 2010 - 2012	8
4.1.2	Jumlah Sekolah, Murid, dan Guru Sekolah Dasar di Kecamatan Seluma Utara Tahun 2010 - 2012	9
4.1.3	Jumlah Sekolah, Murid, dan Guru SMP di Kecamatan Seluma Utara Tahun 2010 - 2012	10

4.1.4	Jumlah Sekolah, Murid, dan Guru SMAN/SMAM di Kecamatan Seluma Utara Tahun 2010 - 2012	11
-------	---	----

## **4.2 Kesehatan**

4.2.1	Banyaknya Fasilitas Kesehatan di Kecamatan Seluma Utara Tahun 2010 - 2012	12
-------	---	----

4.2.2	Banyaknya Bayi Lahir di Kecamatan Seluma Utara Tahun 2010 - 2012	13
-------	--	----

4.2.3	Banyaknya PPKBD, Sub PPKBD, Klinik KB, dan UPPKS di Kecamatan Seluma Utara Tahun 2009 - 2011	14
-------	--	----

## **4.3 Agama**

4.3.1	Banyaknya Tempat Peribadatan di Kecamatan Seluma Utara Tahun 2012	15
-------	---	----

4.3.2	Jumlah Nikah dan Talak di Kecamatan Seluma Utara Tahun 2010 - 2012	16
-------	--	----

4.3.3	Banyaknya Calon Jemaah Haji di Kecamatan Seluma Utara Tahun 2010 - 2012	17
-------	---	----

## **4.4 Sosial Lainnya**

4.4.1	Bencana Alam yang Terjadi di Kecamatan Seluma Utara Tahun 2010 - 2012	18
-------	---	----

4.4.2	Jumlah Penyandang Masalah Kesejahteraan Sosial di Kecamatan Seluma Utara Tahun 2010 - 2012	19
-------	--	----

# **Bab 5 Pertanian**

## **5.1 Perkebunan**

5.1	Profil Perkebunan Rakyat (Ha) di Kecamatan Seluma Utara Tahun 2010 - 2012	20
-----	---	----



## **Bab 6 Perdagangan**

- 6.1 Jumlah Koperasi Unit Desa (KUD)  
di Kecamatan Seluma Utara Tahun 2010 - 2012 21

## **Bab 7 Pariwisata**

- 7.1 Nama-nama Obyek Wisata di Kecamatan Seluma Utara 22

<https://selumakab.bps.go.id>

# PROFIL KECAMATAN SELUMA UTARA

## 1. Keadaan Geografi dan Pemerintahan

Kecamatan Seluma Utara merupakan salah satu kecamatan di Kabupaten Seluma yang berbatasan dengan:

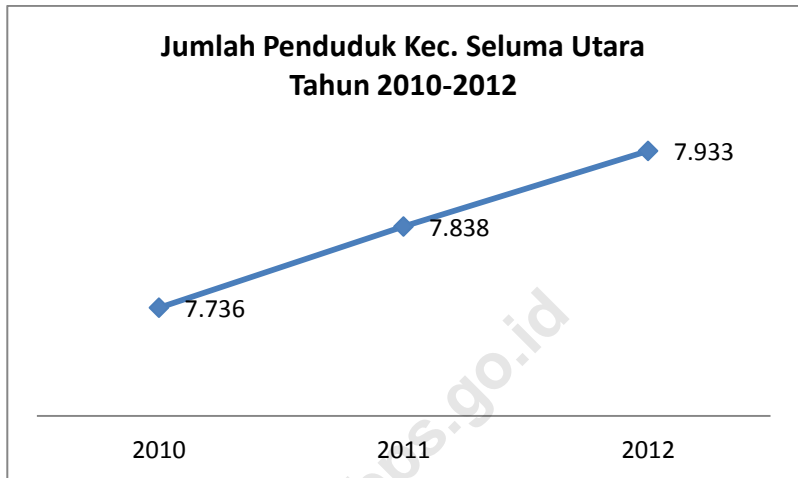
- Sebelah Utara : Provinsi Sumatera Selatan
- Sebelah Timur : Kecamatan Ulu Talo
- Sebelah Selatan : Kecamatan Seluma dan Seluma Timur
- Sebelah Barat : Kecamatan Lubuk Sandi & Seluma Barat

Kecamatan Seluma Utara merupakan pecahan dari Kecamatan Seluma. Kecamatan Seluma Utara memiliki luas sebesar 41.089 Ha atau sebesar 17,12 % dari seluruh luas wilayah Kabupaten Seluma menjadikannya salah satu kecamatan terluas di Kabupaten Seluma. Kecamatan ini memiliki 1 kelurahan dan 9 desa yaitu kelurahan Puguk, desa Simpang, Selingsingan, Pandan, Talang Beringin, Talang Rami, Lubuk Resam, Sekalak, Sinar Pagi, dan Talang Empat.

## 2. Penduduk

Jumlah penduduk Kecamatan Seluma Utara pada tahun 2012 sebanyak 7.933 jiwa yang terdiri dari 4.179 laki-laki dan 3.754 perempuan. Jumlah ini meningkat jika dibandingkan tahun 2011 yang sebanyak 7.838 jiwa.

Penduduk Kecamatan Seluma Utara hanya sekitar 4% dari total seluruh penduduk Kabupaten Seluma. Kepadatan penduduk Kecamatan Seluma Utara sebesar 19 jiwa/km<sup>2</sup> yang merupakan kepadatan penduduk terkecil di Kabupaten Seluma. Sedangkan sex ratio sebesar 111.



### 3. Sosial

#### 3.1 Pendidikan

Pada tahun ajaran 2012-2013 Kecamatan Seluma Utara memiliki 5 unit Taman Kanak-kanak, 10 unit Sekolah Dasar, dan 2 unit Sekolah Menengah Pertama. Sedangkan jumlah murid untuk masing-masing jenjang pendidikan yaitu 88 murid pada jenjang TK, 1.158 murid pada jenjang SD, dan 184 murid pada jenjang SMP. Jumlah guru pada masing-masing jenjang pada tahun ajaran 2012/2013 yaitu 11 guru pada jenjang TK, 57 guru pada jenjang SD, dan 27 guru pada jenjang SMP.

#### 3.2 Kesehatan

Jumlah fasilitas kesehatan yang ada pada Kecamatan Seluma Utara tidak banyak mengalami perubahan pada beberapa tahun terakhir. Pada tahun 2012, jumlah fasilitas kesehatan yang ada yaitu 1 unit Puskesmas dan 3 unit Puskesmas Pembantu.

Jumlah kelahiran bayi di Kecamatan Seluma Utara pada tahun 2012 sebesar 178 bayi. Jumlah ini mengalami penurunan jika dibandingkan dengan tahun 2011 yang sebesar 243 bayi.

### **3.3 Agama**

Jumlah tempat peribadatan yang tercatat di Kecamatan Seluma Utara yaitu 21 masji. Untuk jumlah pernikahan pada Tahun 2012 tercatat sebanyak 97 pernikahan. Sedangkan jumlah calon jemaah haji pada tahun 2012 mengalami penurunan dari tahun 2011, yaitu dari 4 orang calon jemaah haji menjadi 1 orang calon jemaah haji.

### **3.4 Sosial Lainnya**

Bencana alam yang tercatat di dinas sosial Kabupaten Seluma yang terjadi di Kecamatan Seluma Utara yaitu 4 kali kejadian kebakaran, 1 kali kejadian gempa bumi dan 2 kali kejadian puting beliung. Sedangkan jumlah penyandang masalah kesejahteraan sosial di Kecamatan Seluma Utara yaitu 16 penyandang cacat.

## **4. Pertanian**

Struktur usaha pertanian di Kecamatan Seluma Utara pada tahun 2012 tidak banyak mengalami perubahan. Sektor perkebunan masih dikuasai oleh 3 komoditas utama, yaitu karet, kelapa sawit, dan kopi.

## **5. Perdagangan**

Jumlah Koperasi Unit Desa (KUD) di Kecamatan Seluma Utara yang tercatat di dinas PERINDAGKOP Kabupaten Seluma sebanyak 1 unit KUD.

## **6. Pariwisata**

Kecamatan Seluma Utara memiliki banyak obyek wisata. Baik wisata air terjun, arum jeram, air panas, dan wisata gua.

## 1. KEADAAN GEOGRAFI

Tabel 1.1 Nama-nama Ibukota dan Luas Wilayah Kecamatan di Kabupaten Seluma

Kecamatan	Ibukota	Luas ( Ha )	Persentase ( % )
[1]	[2]	[3]	[4]
1. Semidang Alas Maras	Kembang Mumpo	10.375	4,32
2. Semidang Alas	Pajar Bulan	55.475	23,11
3. Talo	Masmambang	11.120	4,63
4. Ilir Talo	Padang Cekur	13.138	5,47
5. Talo Kecil	Sukamerindu	5.977	2,49
6. Ulu Talo	Air keruh	22.716	9,46
7. Seluma	Tais	2.183	0,91
8. Seluma Selatan	Rimbo Kedu	7.446	3,10
9. Seluma Barat	Pagar Agung	10.245	4,27
10. Seluma Timur	Selebar	6.450	2,69
11. Seluma Utara	Puguk	41.089	17,12
12. Sukaraja	Sukaraja	24.078	10,03
13. Air Periukan	Dermayu	12.233	5,10
14. Lubuk Sandi	Rena Panjang	17.519	7,30
Jumlah		240.044	100

Sumber : BAPPEDA Kabupaten Seluma

## 2. PEMERINTAHAN

Tabel 2.1 Pembagian Daerah Administrasi  
di Kecamatan Seluma Utara Tahun 2010 - 2012

Tahun	Kelurahan	Desa	Jumlah
[1]	[2]	[3]	[4]
2010	-	10	10
2011	1	9	10
2012	1	9	10

Sumber : BAPPEDA Kabupaten Seluma

### 3. PENDUDUK DAN TRANSMIGRASI

#### 3.1 PENDUDUK

Tabel 3.1.1 Jumlah Penduduk Menurut Jenis Kelamin di Kecamatan Seluma Utara Tahun 2010 - 2012

Tahun	Laki-laki	Perempuan	Jumlah
[1]	[2]	[3]	[4]
2010	4.083	3.653	7.736
2011	4.129	3.709	7.838
2012	4.179	3.754	7.933

Sumber : Badan Pusat Statistik Kabupaten Seluma

Tabel 3.1.2 Jumlah Penduduk Kecamatan Seluma Utara dan  
Jumlah Penduduk Kabupaten Seluma Tahun 2010 - 2012

Tahun	Jumlah Penduduk Kecamatan Lubuk Sandi	Jumlah Penduduk Kabupaten Seluma
[1]	[2]	[3]
2010	7.736	173.507
2011	7.838	176.193
2012	7.933	178.689

Sumber : Badan Pusat Statistik Kabupaten Seluma



#### 4. SOSIAL

##### 4.1 PENDIDIKAN

Tabel 4.1.1 Jumlah Sekolah, Murid, dan Guru Taman Kanak-Kanak di Kecamatan Seluma Utara Tahun 2010 - 2012

Tahun	Jumlah Sekolah	Jumlah Murid		Jumlah Guru
		Laki-Laki	Perempuan	
[1]	[2]	[3]	[4]	[5]
2010/2011	1	7	5	3
2011/2012	1	7	5	3
2012/2013	5	57	31	11

Sumber : Dinas Pendidikan Nasional Kabupaten Seluma

Tabel 4.1.2 Jumlah Sekolah, Murid, dan Guru Sekolah Dasar di Kecamatan Seluma Utara Tahun 2010 - 2012

Tahun	Jumlah Sekolah	Jumlah Murid		Jumlah Guru
		Laki-Laki	Perempuan	
[1]	[2]	[3]	[4]	[5]
2010/2011	12	586	558	107
2011/2012	9	599	556	50
2012/2013	10	607	551	57

Sumber : Dinas Pendidikan Nasional Kabupaten Seluma

Tabel 4.1.3 Jumlah Sekolah, Murid, dan Guru SMP  
di Kecamatan Seluma Utara Tahun 2010 - 2012

Tahun	Jumlah Sekolah	Jumlah Murid		Jumlah Guru
		Laki-Laki	Perempuan	
[1]	[2]	[3]	[4]	[5]
2010/2011	1	13	6	19
2011/2012	1	72	64	15
2012/2013	2	99	85	27

Sumber : Dinas Pendidikan Nasional Kabupaten Seluma

Tabel 4.1.4 Jumlah Sekolah, Murid, dan Guru SMAN / SMAM di Kecamatan Seluma Utara Tahun 2010 - 2012

Tahun	Jumlah Sekolah	Jumlah Murid		Jumlah Guru
		Laki-Laki	Perempuan	
[1]	[2]	[3]	[4]	[5]
2010/2011	0	0	0	0
2011/2012	0	0	0	0
2012/2013	0	0	0	0

Sumber : Dinas Pendidikan Nasional Kabupaten Seluma

## 4.2 KESEHATAN

Tabel 4.2.1 Banyaknya Fasilitas Kesehatan  
di Kecamatan Seluma Utara Tahun 2010 - 2012

Tahun	RSU	Puskesmas	Puskesmas Pembantu	Poliklinik	Apotik
[1]	[2]	[3]	[4]	[5]	[6]
2010	-	1	2	-	-
2011	-	1	3	-	-
2012	-	1	3	-	-

Sumber : Dinas Kesehatan Kabupaten Seluma

Tabel 4.2.2 Banyaknya Bayi Lahir  
di Kecamatan Seluma Utara Tahun 2010 - 2012

Tahun	Jumlah Bayi Lahir
[1]	[2]
2010	203
2011	243
2012	178

Sumber : Dinas Kesehatan Kabupaten Seluma

Tabel 4.2.3 Banyaknya PPKBD, Sub PPKBD, Klinik KB, dan UPPKS di Kecamatan Seluma Utara Tahun 2009 - 2011

Tahun	PPKBD	Sub PPKBD	Klinik KB	UPPKS
[1]	[2]	[3]	[4]	[5]
2009	8	27	1	-
2010	8	27	1	-
2011	10	27	1	-

\*data 2012 blm tersedia

*Sumber : Badan Pemberdayaan Masyarakat Desa, Perempuan, dan Keluarga Berencana Kabupaten Seluma*

### 4.3 AGAMA

Tabel 4.3.1 Banyaknya Tempat Peribadatan  
di Kecamatan Seluma Utara Tahun 2012

Tempat Peribadatan	Jumlah
[1]	[2]
Masjid	21
Mushola	-
Langgar	-
Gereja	-

Sumber : Kandepag Kabupaten Seluma



Tabel 4.3.2 Jumlah Nikah dan Talak  
di Kecamatan Seluma Utara Tahun 2010 - 2012

Tahun	Nikah	Cerai Talak	Cerai Gugat
[1]	[2]	[3]	[4]
2010	59	-	-
2011	61	-	-
2012	97	-	-

Sumber : Kandepag Kabupaten Seluma

Tabel 4.3.3 Banyaknya Calon Jemaah Haji  
di Kecamatan Seluma Utara Tahun 2010 - 2012

Tahun	Laki-laki	Perempuan	Jumlah
[1]	[2]	[3]	[4]
2010	4	4	8
2011	2	2	4
2012	-	1	1

Sumber : Kandepag Kabupaten Seluma

#### 4.4 SOSIAL LAINNYA

Tabel 4.4.1 Bencana Alam yang Terjadi di Kecamatan Seluma Utara  
Tahun 2010 - 2012

Tahun	Kebakaran	Longsor	Gempa Bumi	Banjir	Tsunami	Puting Beliung
[1]	[2]	[3]	[4]	[5]	[6]	[7]
2010	2	-	-	-	-	-
2011	2	-	-	-	-	1
2012	4	-	1	-	-	2

Sumber : Dinas Sosial Kabupaten Seluma

Tabel 4.4.2 Jumlah Penyandang Masalah Kesejahteraan Sosial di Kecamatan Seluma Utara 2010 - 2012

Tahun	Penyandang Cacat	Anak terlantar	Tuna Susila	Lanjut Usia Terlantar
[1]	[2]	[3]	[4]	[5]
2010	60	23	-	49
2011	25	-	-	129
2012	16	-	-	-

Sumber : Dinas Sosial Kabupaten Seluma

## 5. PERTANIAN

### 5.1 PERKEBUNAN

Tabel 5.1 Profil Perkebunan Rakyat (Ha) di Kecamatan Seluma Utara  
Tahun 2010 - 2012

Tahun	Kopi	Karet	Kelapa	K. Sawit	Cengkeh	Lada	Kakao	K. Manis	Kemiri	Aren	Kapuk	Pinang	Nilam
[1]	[2]	[3]	[4]	[5]	[6]	[7]	[8]	[9]	[10]	[11]	[12]	[13]	[14]
2010	910	810	-	733	-	-	-	18	1	5	2	7	-
2011	910	810	-	739	-	-	-	18	1	5	2	7	-
2012	1.013	962	45	734	-	-	-	7	-	-	-	40	-

Sumber : Dinas Pertanian Kabupaten Seluma

## 6. PERDAGANGAN

Tabel 6.1 Jumlah Koperasi Unit Desa (KUD)  
di Kecamatan Seluma Utara 2010 - 2012

Tahun	KUD Mandiri	Calon Mandiri	KUD BDK	Jumlah
[1]	[2]	[3]	[4]	[5]
2010	1	-	-	1
2011	1	-	-	1
2012	1	-	-	1

Sumber : Dinas Perindustrian, Perdagangan, dan Koperasi Kab. Seluma

Tabel 7.1 Nama-nama Objek Wisata di Kecamatan Seluma Utara

NO	Nama objek	Alamat		Jarak Tempuh dari Ibukota Kabupaten Menuju Kawasan Wisata
		Desa	Kecamatan	
[1]	[2]	[3]	[4]	[5]
<b>Wisata Air Terjun</b>				
1	Air Terjun Cughup Embun	Lubuk Resam	Seluma Utara	
2	Air Terjun Lubuk Resam	Lubuk Resam	Seluma Utara	
3	Air Terjun Palua Ijang	Puguk	Seluma Utara	
<b>Wisata Arum Jeram</b>				
4	Arum Jeram Lubuk Resam	Lubuk Resam	Seluma Utara	
<b>Wisata Air Panas</b>				
5	Suban Lubuk Resam	Lubuk Resam	Seluma Utara	
<b>Wisata Gua</b>				
6	Gua Lubuk Resam	Lubuk Resam	Seluma Utara	

Sumber : Dinas Pemuda, Olahraga, Kebudayaan, dan Pariwisata Kab. Seluma

<https://selumakab.bps.go.id>

# DATA

## MENCERDASKAN BANGSA



**BADAN PUSAT STATISTIK KABUPATEN SELUMA**  
Jalan RA Kartini Kelurahan Napal Kabupaten Seluma  
Telpon (0736) 9150007