

KECAMATAN PEKALIPAN DALAM ANGKA

*PEKALIPAN DISTRICT
IN FIGURES*

2024

Volume 17, 2024



<https://cirebonkoranps>



Katalog/Catalog : 1102001.3274.030

KECAMATAN PEKALIPAN DALAM ANGKA

*PEKALIPAN DISTRICT
IN FIGURES*

2024

Volume 17, 2024



**BADAN PUSAT STATISTIK
KOTA CIREBON**

KECAMATAN PEKALIPAN DALAM ANGKA PEKALIPAN DISTRICT IN FIGURES 2024

Volume 17, 2024

<https://cirebonkota.bps.go.id>



**BADAN PUSAT STATISTIK
KOTA CIREBON
BPS-STATISTICS CIREBON MUNICIPALITY**

KECAMATAN PEKALIPAN DALAM ANGKA

Pekalipan District in Figures

2024

Volume 17, 2024

Katalog /*Catalogue*: 1102001.3274030

ISSN: ...

Nomor Publikasi/*Publication Number*: 32740.24012

Ukuran Buku/*Book Size*: 14,8 cm x 21 cm

Jumlah Halaman/*Number of Pages* : xxvi + 87 hal/*pages*

Penyusun Naskah/*Manuscript Drafter*:

BPS KOTA CIREBON

BPS-Statistics Cirebon Municipality

Penyunting/*Editor*:

BPS KOTA CIREBON

BPS-Statistics Cirebon Municipality

Pembuat Kover/*Cover Designer*:

BPS Kota Cirebon

BPS-Statistics Cirebon Municipality

Penerbit/*Publisher*

©BPS KOTA CIREBON/*BPS-Statistics Cirebon Municipality*

Sumber Ilustrasi/*Illustration Source*:...

Dilarang mereproduksi dan/atau menggandakan sebagian atau seluruh isi buku ini untuk tujuan komersial tanpa izin tertulis dari Badan Pusat Statistik Kota Cirebon.
It is prohibited to reproduce and/or duplicate part or all of this book for commercial purpose without permission from BPS-Statistics Cirebon Municipality.

TIM PENYUSUN/COMPILERS
KECAMATAN PEKALIPAN DALAM ANGKA
Pekalipan District in Figures
2024

Volume 17, 2024

Pengarah/Director

ARIS BUDIYANTO

Penanggung Jawab/Persons in Charge

ARIS BUDIYANTO

Penyunting/Editors

JEJEN PRIYATNA • BENI HERMAWAN

Pengolah Data dan Penulis Naskah/Data Processor and Writers

INTANTIKA DEWI ALFIA RIZA • MAYSTIKA SULISTYANA

Penata Letak/Layout Designers

BENI HERMAWAN • KOMARUDIN

Penerjemah/Translators

BENI HERMAWAN

KONTRIBUTOR DATA/DATA CONTRIBUTORS

1. Kementerian Agama/*Ministry of Religious Affair*
2. Kementerian Pendidikan dan Kebudayaan/*Ministry of Education and Culture*
3. Badan Meteorologi Klimatologi dan Geofisika/*Meteorological, Climatology, and Geophysical Agency*
4. Badan Pusat Statistik/*BPS-Statistics Indonesia*
5. Dinas Kependudukan Dan Pencatatan Sipil Kota Cirebon
6. Kecamatan Pekalipan

<https://cirebonkota.bps.go.id>

PETA WILAYAH KECAMATAN PEKALIPAN
MAP OF PEKALIPAN DISTRICT



KEPALA BPS KOTA CIREBON
HEAD OF BPS-STATISTICS CIREBON MUNICIPALITY



ARIS BUDIYANTO

KATA PENGANTAR

Kecamatan Pekalipan Dalam Angka 2024 merupakan publikasi tahunan yang diterbitkan oleh BPS Kota Cirebon. Penyediaan data Kecamatan Dalam Angka diharapkan dapat membantu melengkapi penyusunan rencana Pembangunan di Kota Cirebon, khususnya perencanaan/evaluasi Pembangunan yang berbasis area terkecil.

Publikasi ini dapat terwujud berkat kerja sama dan bantuan dari berbagai pihak baik instansi pemerintah maupun swasta. Kepada semua pihak yang telah memberikan bantuan disampaikan penghargaan dan terima kasih yang sebesar-besarnya.

Kami juga mengharapkan saran konstruktif dan tanggapan untuk perbaikan publikasi dari para pemakai data dan pemangku kebijakan.

Cirebon, September 2024
Kepala BPS
Kota Cirebon



Aris Budiyanto

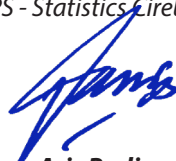
PREFACE

Pekalipan District in Figures 2024 is an annual publication published by BPS Cirebon Municipality. It is hoped that the provision of District data in Figures can help complete the preparation of development plans in Cirebon Municipality, especially development planning/evaluation based on the smallest areas.

This publication was made possible thanks to cooperation and assistance from various parties, both government and private agencies. To all parties who have provided assistance, we express our deepest appreciation and thanks.

We also expect constructive suggestions and responses to improve publications from data users and policy makers.

Cirebon, September 2024
Head of BPS - Statistics Cirebon Municipality



Aris Budiyanto

DAFTAR ISI/CONTENTS
KECAMATAN PEKALIPAN DALAM ANGKA
Pekalipan District in Figures
2024
Volume 17, 2024

	Halaman <i>Page</i>
Kata Pengantar	xi
Preface	xii
Daftar Isi/ Contents	xiii
Daftar Tabel/ List of Tables	xv
Daftar Gambar/ List of Figures	xxi
Penjelasan Umum/ Explanatory Notes	xxiii
Daftar Singkatan/ List of Abbreviation	xxv
1. Geografi/Geography	1
2. Pemerintahan/Government.....	9
3. Penduduk/ <i>Population</i>	19
4. Sosial dan Kesejahteraan Rakyat/ <i>Social and Welfare</i>	27
5. Pertanian/ <i>Agriculture</i>	53
6. Pariwisata, Transportasi, dan Komunikasi/ <i>Tourism, Transportation, and Communication</i>	65
7. Perbankan, Koperasi, dan Perdagangan/ <i>Banking, Cooperative, and Trade</i>	77
Daftar Pustaka/ Bibliography	87

DAFTAR TABEL/LIST OF TABLES

Tabel Table		Halaman Page
1.	GEOGRAFI/GEOGRAPHY	
1.1	Luas Daerah Menurut Desa/Kelurahan di Kecamatan Pekalipan, 2023 <i>Total Area by Villages/Kelurahan in Pekalipan District, 2023.....</i>	7
1.2	Jarak ke Ibukota Kecamatan dan Ibukota Kabupaten/Kota Menurut Desa/Kelurahan di Kecamatan Pekalipan (km), 2023 <i>Distance to the District Capital and Regency/Municipal Capital by Villages/Kelurahan in Pekalipan District (km), 2023</i>	8
2.	PEMERINTAHAN/GOVERNMENT	
2.1	WILAYAH ADMINISTRATIF ADMINISTRATIVE AREA	
2.1.1	Jumlah Rukun Warga (RW) dan Rukun Tetangga (RT) Menurut Desa/Kelurahan di Kecamatan Pekalipan, 2023 <i>Number of Rukun Warga and Rukun Tetangga by Villages/ Kelurahan in Pekalipan District, 2023</i>	15
2.2	SUMBER DAYA MANUSIA HUMAN RESOURCES	
2.2.1	Jumlah Pegawai Negeri Sipil Menurut Pemerintah Daerah dan Jenis Kelamin di Kecamatan Pekalipan, 2023 <i>Number of Civil Servants by Local Government and Sex in Pekalipan District, 2023</i>	16
2.2.2	Jumlah Pegawai Negeri Sipil Pemerintah Daerah Kecamatan Pekalipan Menurut Tingkat Pendidikan dan Jenis Kelamin, 2023 <i>Number of Civil Servants of Pekalipan District Government by Educational Level and Sex, 2023</i>	17
3.	PENDUDUK/POPULATION	
3.1	Penduduk, Distribusi Persentase Penduduk, Kepadatan Penduduk, Rasio Jenis Kelamin Penduduk Menurut Desa/Kelurahan di Kecamatan Pekalipan, 2023	

Tabel Table	Halaman Page
3.2	<p><i>Population, Percentage Distribution of Population, Population Density, and Population Sex Ratio by Villages/Kelurahan in Pekalipan District, 2023</i> 23</p> <p>Jumlah Penduduk Menurut Kelompok Umur dan Jenis Kelamin di Kecamatan Pekalipan, 2023 <i>Population by Age Groups and Sex in Pekalipan District, 2023</i> 25</p>
4.	SOSIAL DAN KESEJAHTERAAN RAKYAT/SOCIAL AND WELFARE
4.1	PENDIDIKAN EDUCATION
4.1.1	<p>Jumlah Sekolah Menurut Tingkat Pendidikan di Kecamatan PEKALIPAN, 2023/2024 <i>Number of Schools by Educational Level in Pekalipan District, 2023/2024</i> 32</p>
4.1.2	<p>Jumlah Guru Menurut Tingkat Pendidikan di Kecamatan Pekalipan, 2023/2024 <i>Number of Teachers by Educational Level in Pekalipan District, 2023/2024</i> 33</p>
4.1.3	<p>Jumlah Murid Menurut Tingkat Pendidikan di Kecamatan Pekalipan,2023/2024 <i>Number of Pupils by Educational Level in PekalipanDistrict, 2023/2024</i> 34</p>
4.2	KESEHATAN HEALTH
4.2.1	<p>Banyaknya Desa¹/Kelurahan yang Memiliki Sarana Kesehatan Menurut Jenis Sarana Kesehatan di Kecamatan Pekalipan, 2021–2023 <i>Number of Villages¹/Kelurahan Health Facilities by Type of Health Facilities in PekalipanDistrict, 2021–2023</i> 35</p>
4.2.2	<p>Banyaknya Warga Penderita Kekurangan Gizi Menurut Desa/Kelurahan di Kecamatan Pekalipan, 2023 <i>Number of People with Malnutrition by Villages/Kelurahan in PekalipanDistrict, 2023</i> 36</p>
4.3	PERUMAHAN DAN LINGKUNGAN HOUSING AND ENVIRONMENT

Tabel Table	Halaman Page	
4.3.1	Banyaknya Desa ¹ /Kelurahan Menurut Sumber Air Minum Sebagian Besar Keluarga di Kecamatan Pekalipan, 2021–2023 <i>Number of Villages¹/Kelurahan by Drinking Water Source of Majority Family in Pekalipan District, 2021–2023</i>	37
4.3.2	Banyaknya Keluarga Menurut Desa/Kelurahan dan Jenis Pengguna Listrik di Kecamatan Pekalipan, 2023 <i>Number of Family by Villages/Kelurahan and Type of Electricity Consumer in Pekalipan District, 2023</i>	38
4.3.3	Banyaknya Desa ¹ /Kelurahan Menurut Sumber Penerangan Jalan Utama Desa/Kelurahan di Kecamatan Pekalipan, 2021–2023 <i>Number of Villages¹/Kelurahan by Source of Villages/Kelurahan's Main Street Illumination in Pekalipan District, 2021–2023</i>	39
4.3.4	Banyaknya Desa ¹ /Kelurahan Menurut Penggunaan Fasilitas Tempat Buang Air Besar Sebagian Besar Keluarga di Kecamatan Pekalipan, 2021–2023 <i>Number of Villages¹/Kelurahan by Toilet Facility Used by Majority Family in Pekalipan District, 2021–2023</i>	40
4.3.5	Banyaknya Desa/Kelurahan Menurut Jenis Bahan Bakar untuk Memasak yang Digunakan Sebagian Besar Keluarga di Kecamatan Pekalipan, 2023 <i>Number of Villages/Kelurahan by Type of Cooking Fuel Used by Majority Family in Pekalipan District, 2023</i>	41
4.4	AGAMA DAN SOSIAL LAINNYA RELIGION AND OTHER SOCIAL AFFAIRS	
4.4.1	Jumlah Tempat Peribadatan Menurut Desa/ Kelurahan di Kecamatan Pekalipan, 2023 <i>Number of Worship Places by Villages/Kelurahan in Pekalipan District, 2023</i>	42
4.4.2	Banyaknya Kejadian Bencana Alam Menurut Desa/Kelurahan dan Jenis Bencana Alam di Kecamatan Pekalipan, 2023 <i>Number of Natural Disaster Events by Villages/Kelurahan and Type of Natural Disaster in Pekalipan District, 2023</i>	43
4.4.3	Banyaknya Korban Jiwa Akibat Bencana Alam Menurut Desa/ Kelurahan dan Jenis Bencana Alam di Kecamatan Pekalipan, 2023 <i>Number of Fatalities Due to Natural Disasters by Villages/Kelurahan and Type of Natural Disaster in Pekalipan District, 2023</i>	46

Tabel Table	Halaman Page	
4.4.4	Keberadaan Fasilitas/Upaya Antisipasi/Mitigasi Bencana Alam Menurut Desa/Kelurahan di Kecamatan Pekalipan, 2023 <i>Existence of Facilities/Efforts for Anticipation/Mitigation of Natural Disasters by Villages/Kelurahan by Villages/Kelurahan in Pekalipan District, 2023</i>	49
4.4.5	Banyaknya Desa/Kelurahan yang Memiliki Kelompok Kegiatan Olahraga Menurut Jenis Olahraga dan Ketersediaan Fasilitas/ Lapangan Olahraga di Kecamatan Pekalipan, 2023 <i>Number of Villages/Kelurahan Having Sport Activities Groups by Type of Sport and Availability of Sport Facilities/Fields in Pekalipan District, 2023</i>	51
5.	PERTANIAN/AGRICULTURE	
5.1	Luas Panen Tanaman Sayuran dan Buah-buahan Semusim Menurut Jenis Tanaman di Kecamatan Pekalipan (ha), 2020–2023 <i>Harvested Area of Seasonal Vegetables and Fruits by Kind of Plant in Pekalipan District (ha), 2020–2023</i>	56
5.2	Produksi Tanaman Sayuran dan Buah-buahan Semusim Menurut Jenis Tanaman di Kecamatan Pekalipan (kuintal), 2020–2023 <i>Production of Seasonal Vegetables and Fruits by Kind of Plant in Pekalipan District (quintal), 2020–2023</i>	57
5.3	Luas Panen Tanaman Biofarmaka Menurut Jenis Tanaman di Kecamatan Pekalipan (m ²), 2020–2023 <i>Harvested Area of Medicinal Plants by Kind of Plant in Pekalipan District (m²), 2020–2023</i>	58
5.4	Produksi Tanaman Biofarmaka Menurut Jenis Tanaman di Kecamatan Pekalipan (kg), 2020–2023 <i>Production of Medicinal Plants by Kind of Plant in Pekalipan District (kg), 2020–2023</i>	59
5.5	Luas Panen Tanaman Hias Menurut Jenis Tanaman di Kecamatan Pekalipan (m ²), 2020–2023 <i>Harvested Area of Ornamental Plants by Kind of Plant in Pekalipan District (m²), 2020–2023</i>	60

Tabel Table	Halaman Page	
5.6	Produksi Tanaman Hias Menurut Jenis Tanaman di Kecamatan Pekalipan (tangkai), 2020–2023 <i>Production of Ornamental Plants by Kind of Plant n Pekalipan District (stalks), 2020–2023.....</i>	61
5.7	Produksi Buah-Buahan dan Sayuran Tahunan Menurut Jenis Tanaman di Kecamatan Pekalipan (kuintal), 2020–2023 <i>Production of Annual Fruits and Vegetables by Kind of Plant in Pekalipan District (quintal), 2020–2023</i>	62
6.	PARIWISATA, TRANSPORTASI, DAN KOMUNIKASI/TOURISM, TRANSPORTATION, AND COMMUNICATION	
6.1	PARIWISATA TOURISM	
6.1.1	Jumlah Sarana Akomodasi Menurut Desa/Kelurahan dan Jenis Akomodasi di Kecamatan Pekalipan, 2023 <i>Number of Accomodation Facilities by Villages/Kelurahan and Type of Accomodation in Pekalipan District, 2023</i>	69
6.2	TRANSPORTASI TRANSPORTATION	
6.2.1	Prasarana dan Sarana Transportasi Antardesa/Kelurahan Menurut Desa/Kelurahan di Kecamatan Pekalipan, 2023 <i>Inter-Villages/Kelurahan Transportation Infrastructure and Facilities by Villages/Kelurahan in Pekalipan District, 2023.....</i>	70
6.3	KOMUNIKASI COMMUNICATION	
6.2.2	Keberadaan Kantor Pos/Pos Pembantu/Rumah Pos, Pos Keliling, dan Perusahaan/Agen Jasa Ekspedisi Swasta Menurut Desa/Kelurahan di Kecamatan Pekalipan, 2023 <i>Number of Post Office/Subsidiary of Post Office, Mobile Portal Service, Private Expedition Service Company by Villages/Kelurahan in Pekalipan District, 2023.....</i>	72

Tabel
Table

Halaman
Page

6.3.1	Jumlah Menara Telepon seluler dan Operator Layanan Komunikasi Telepon Seluler Menurut Desa/ Kelurahan di Kecamatan Pekalipan, 2023 <i>Number of Base Transceiver Station (BTS) and Cellular Phone Communication Service Operators by Villages/Kelurahan in Pekalipan District, 2023</i>	73
6.3.2	Kekuatan Sinyal Telepon Seluler dan Jenis Sinyal Internet Telepon Seluler Menurut Desa/Kelurahan di Kecamatan Pekalipan, 2023 <i>The Strenght of Celular Phone Signal by Villages/Kelurahan in Pekalipan District, 2023</i>	74
7.	PERBANKAN, KOPERASI, DAN PERDAGANGAN/BANKING, COOPERATIVE, AND TRADE	
7.1	Banyaknya Sarana Lembaga Keuangan Bank Menurut Desa/ Kelurahan dan Jenis Bank di Kecamatan Pekalipan, 2023 <i>Number of Bank by Villages/Kelurahan and Type of Bank in Pekalipan District, 2023</i>	81
7.2	Banyaknya Koperasi Aktif Menurut Menurut Desa/Kelurahan dan Jenis Koperasi di Kecamatan Pekalipan, 2023 <i>Number of Cooperative by Villages/Kelurahan and Type of Cooperative in Pekalipan District, 2023</i>	82
7.3	Banyaknya Sarana Perdagangan Menurut Desa/Kelurahan dan Jenis Sarana Perdagangan di Kecamatan Pekalipan, 2023 <i>Number of Trade Facilities by Villages/Kelurahan and Type of Trade Facilities in Pekalipan District, 2023</i>	84

DAFTAR GAMBAR/LIST OF FIGURES

Gambar Figure		Halaman Page
1.1	Luas Daerah menurut Desa/Kelurahan (%), 2023 <i>Total Area by Village/Kelurahan (%), 2023</i>	5
1.2	Jarak ke Ibukota Kecamatan Menurut Desa/ Kelurahan di Kecamatan Pekalipan (km), 2023 <i>Distance to the District Capital by Village/Kelurahan in Pekalipan District (km), 2023</i>	6
2.1	Jumlah Rukun Warga (RW) dan Rukun Tetangga (RT) Menurut Desa/Kelurahan di Kecamatan Pekalipan, 2023 <i>Number of Rukun Warga and Rukun Tetangga by Villages¹/ Kelurahan in Pekalipan District, 2023</i>	13
2.2	Jumlah Pegawai Negeri Sipil Pemerintah Daerah Kecamatan Pekalipan Menurut Tingkat Pendidikan dan Jenis Kelamin, 2023 <i>Number of Civil Servants of Pekalipan District Government by Educational Level and Sex, 2023</i>	14
3.1	Penduduk Menurut Jenis Kelamin di Kecamatan Pekalipan, 2023 <i>Population by Gender in Pekalipan District, 2023</i>	22
4.1	Jumlah Sekolah Menurut Tingkat Pendidikan di Kecamatan Pekalipan, 2023/2024 <i>Number of Schools by Educational Level in Pekalipan District, 2023/2024</i>	30
4.2	Banyaknya Desa ¹ /Kelurahan yang Memiliki Sarana Kesehatan Menurut Jenis Sarana Kesehatan di Kecamatan Pekalipan, 2023 <i>Number of Villages¹/Kelurahan Health Facilities by Type of Health Facilities in Pekalipan District, 2023</i>	31
5.1	Produksi Buah-Buahan dan Sayuran Tahunan Menurut Jenis Tanaman di Kecamatan Pekalipan (kuintal), <i>Production of Annual Fruits and Vegetables by Kind of Plant in Pekalipan District (quintal),</i>	55
6.1	Jumlah Sarana Akomodasi Menurut Desa/Kelurahan dan Jenis Akomodasi di Kecamatan Pekalipan, 2023 <i>Number of Accomodation Facilities by Villages/Kelurahan and Type of Accomodation in Pekalipan District, 2023</i>	68

Gambar
Figure

Halaman
Page

7.1	Banyaknya Sarana Lembaga Keuangan Bank Menurut Desa/ Kelurahan dan Jenis Bank di Kecamatan Pekalipan, 2023 <i>Number of Bank by Villages/Kelurahan and Type of Bank in Pekalipan District, 2023</i>	80
-----	---	----

<https://cirebonkota.bps.go.id>

PENJELASAN UMUM/EXPLANATORY NOTES

Tanda-tanda, satuan-satuan, dan lain-lainnya yang digunakan dalam publikasi ini adalah sebagai berikut:

Symbols, measurement units, and acronyms which are used in this publication, are as follows:

1. TANDA-TANDA/SYMBOLS

Data tidak tersedia/ <i>Data not available</i>	: ...
Tidak ada atau nol / <i>Null or zero</i>	: -
Data dapat diabaikan/ <i>Data negligible</i>	: ~0
Tanda decimal/ <i>Decimal point</i>	: ,
Data tidak dapat ditampilkan/ <i>Not applicable</i>	: NA
Angka estimasi/ <i>Estimated figures</i>	: e
Angka diperbaiki/ <i>Revised figures</i>	: r
Angka sementara/ <i>Preliminary figures</i>	: *
Angka sangat sementara/ <i>Very preliminary figures</i>	: **
Angka sangat sangat sementara/ <i>Very very preliminary figures</i>	: ***

2. SATUAN/UNITS

barel/ <i>barrel</i>	: 158,99 liter/ <i>litres</i> = 1/6,2898 m ³
hektare (ha)/ <i>hectare (ha)</i>	: 10.000 m ²
kilometer (km)/ <i>kilometres (km)</i>	: 1.000 meter/ <i>meters (m)</i>
knot/ <i>knot</i>	: 1,8523 km/jam (<i>km/hour</i>)
kuintal/ <i>quintal</i>	: 100 kg
KWh	: 1.000 Watt hour
MWh	: 1.000 KWh
liter (untuk beras)/ <i>litre (for rice)</i>	: 0,80 kg
MMSCF	: 1/35,3 m ³
metrik ton (m.ton)/ <i>metric ton (m. ton)</i>	: 0,98421 long ton = 1.000 kg
ons/ <i>ounce</i>	: 28,31 gram/ <i>grams</i>
ton	: 1.000 kg

Satuan lain: buah, dus, butir, helai/lembar, kaleng, batang, pulsa, ton kilometer (ton-km), jam, menit, persen (%).

Other units: unit, pack, pieces, sheet, tin, pulse, ton-kilometres(ton-km), hour, minute, percent (%).

Perbedaan angka di belakang koma disebabkan oleh pembulatan angka.

The difference in decimal numbers is caused by rounding.

DAFTAR SINGKATAN/LIST OF ABBREVIATION

SI	: Stasiun Iklim/ <i>Climate Station</i>
SMPK	: Stasiun Meterologi Pertanian Khusus/ <i>Special Agricultural Meteorological Station</i>
t.t	: Tempat tidur/ <i>Bed</i>
BCG	: Bacillus Calmette Guerin
DPT	: Difteri, Pertusis, Tetanus/ <i>Diphtheria, Tetanus, and Pertussis</i>
TT	: Tetanus Toxoid
IOT	: Industri Obat Tradisional/ <i>Traditional Medicine Industry</i>
IKOT	: Industri Kecil Obat Tradisional/ <i>Traditional Medicine Small Industry</i>
Alkes	: Alat kesehatan/ <i>Health Kits</i>
PKRT	: Perbekalan Kesehatan Rumah tangga/ <i>Household Health Logistics</i>
Kompl	: Komplemen/ <i>Complement</i>
IRTP	: Industri Pangan Produksi Rumah Tangga/ <i>Foods Home Industry</i>
PBF	: Pedagang Besar Farmasi/ <i>Pharmacy Whole-seller</i>
GFK	: Gudang Farmasi Kab/Kota/Regency/ <i>Municipality Pharmacy Warehouse</i>
RB	: Rumah Bersalin/ <i>Delivery House</i>
Pustu	: Puskesmas pembantu/ <i>Auxiliary Public Health Center</i>
BP	: Balai Pengobatan/ <i>Polyclinic</i>
TPS	: Tempat Pembuangan Sampah Sementara / <i>landfill</i>
Jamkesmas	: Jaminan kesehatan masyarakat miskin/ <i>Poor public health insurance</i>
PJKMU	: Program Jaminan Kesehatan Masyarakat Umum/ <i>General Public Health Insurance Program</i>
SIUP	: Surat Ijin Usaha Perdagangan/ <i>Trading Permission Letter</i>
TDP	: Tanda Daftar Perusahaan/ <i>Company Registration Identity</i>
API	: Angka Pengenal Importir/ <i>Importer's Identity Number</i>

01

GEOGRAFI

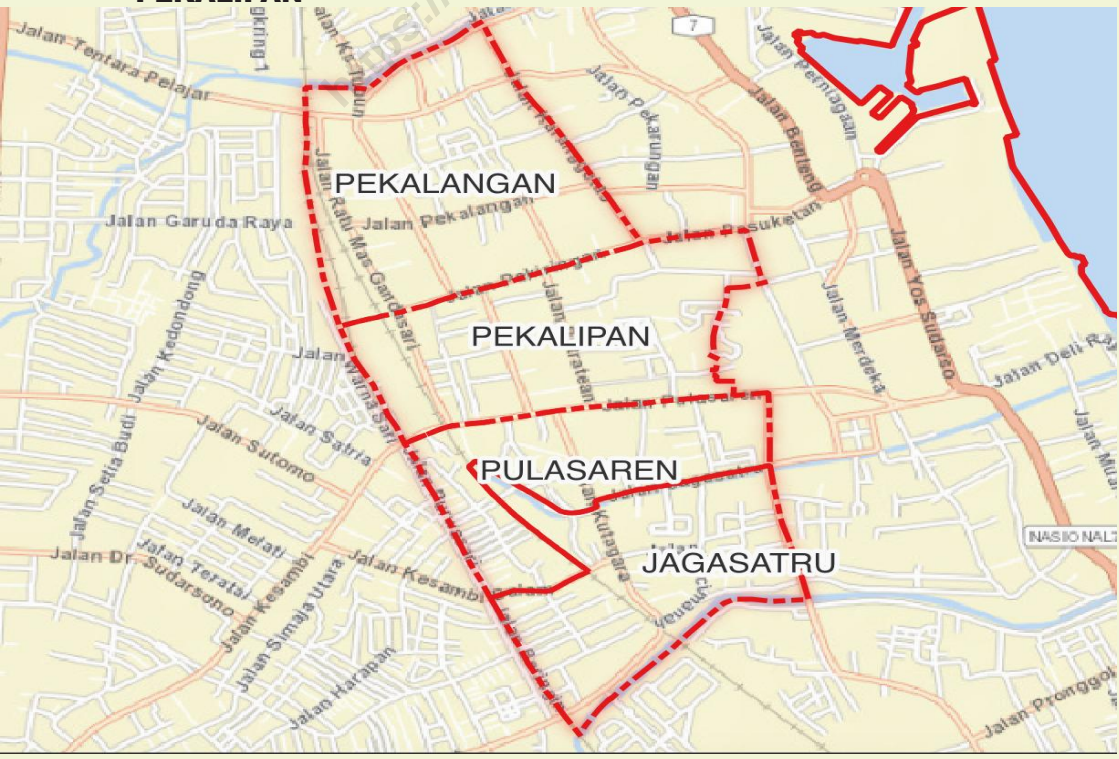
GEOGRAPHY

Luas Wilayah Kecamatan

Area of District

1,5852 Km²
Square Km

PEKALIPAN



PENJELASAN TEKNIS

1. Ibukota Kabupaten/Kota adalah kelurahan dimana kantor Bupati/Walikota berada.
2. Ibukota Kecamatan adalah kelurahan dimana kantor Camat berada.
3. Jarak Kecamatan ke Ibukota Kabupaten/Kota adalah jarak jalan yang dilalui oleh warga dari kantor Camat menuju kantor Bupati/Walikota dalam satuan Km.

TECHNICAL NOTES

1. *Regency/City Capital is the village where the Regent/Mayor's office is located.*
2. *District Capital is the urban village where the district office is located.*
3. *The distance of the district to the Regency/City Capital is the distance that is usuallu used by residents from the Camat office to the Regent/Mayor office in Km units.*

<https://cirebonkota.bps.go.id>

ULASAN

Secara geografis Kecamatan Pekalipan terletak di bagian Timur Kota Cirebon, dengan batas-batas wilayah:

1. Sebelah Utara, berbatasan dengan Kecamatan Kejaksan
2. Sebelah Barat, berbatasan dengan Kecamatan Kesambi
3. Sebelah Selatan, berbatasan dengan Kecamatan Harjamukti
4. Sebelah Timur, berbatasan dengan Lemahwungkuk.

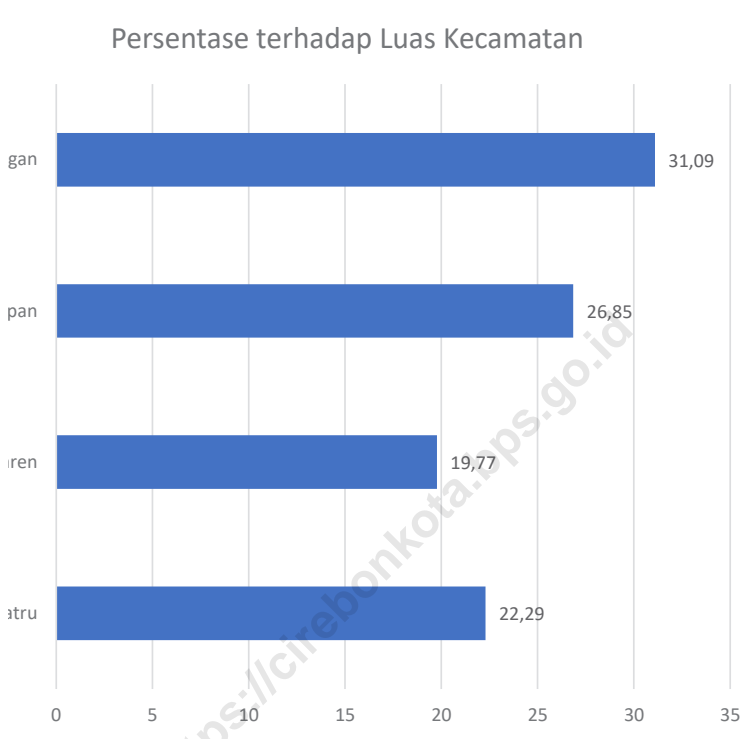
Luas wilayah Kecamatan Pekalipan adalah 1,5852 Km² yang berarti kecamatan Pekalipan hanya sekitar 4,01 % dari luas wilayah Kota Cirebon yaitu (kurang lebih 39,48 Km²).

DESCRIPTION

Geographically, Pekalipan District is located in the northern part of Cirebon Municipality, with its territorial boundaries:

- 1. North side, bordering Kejaksan District*
- 2. West side, bordering Kesambi District*
- 3. South side, bordering Harjamukti district*
- 4. East side, bordering Lemahwungkuk District*

The total area of Pekalipan is 1,5852 Km² which means that the district of Pekalipan is only around 4,01 % of the total area of Cirebon Municipality (approximately 39.48 Km²).

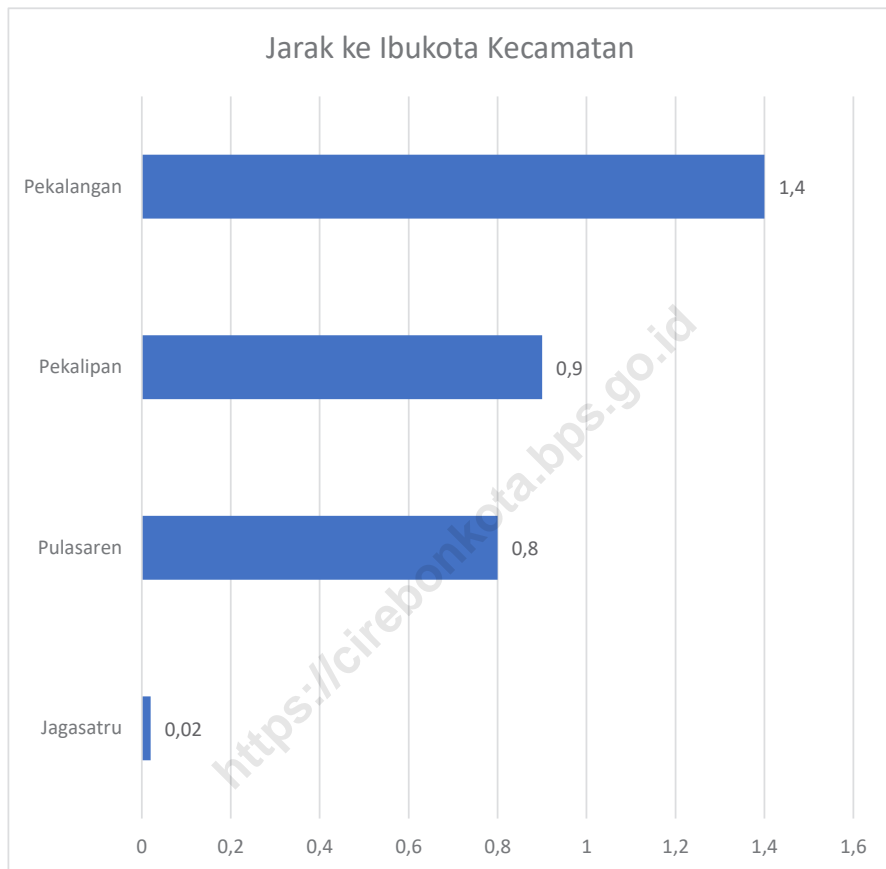


Sumber/Source : Sekretariat Kota Cirebon

Gambar
Figures

1.1

Luas Daerah menurut Desa/Kelurahan (%), 2023
Total Area by Village/Kelurahan (%), 2023



Sumber/Source: Kecamatan Pekalipan/Pekalipan District

Gambar 1.2
Figures

Jarak ke Ibukota Kecamatan Menurut Desa/Kelurahan di Kecamatan Pekalipan (km), 2023
Distance to the District Capital by Village/Kelurahan in Pekalipan District (km), 2023

Tabel 1.1
Table

**Luas Daerah Menurut Desa/Kelurahan di Kecamatan
Pekalipan, 2023**
Total Area by Villages/Kelurahan in Pekalipan District, 2023

Desa/Kelurahan Village/Kelurahan	Luas Total Area (km²/sq.km)	Persentase terhadap Luas Kecamatan Percentage to District Area
(1)	(2)	(3)
Jagasatru	0.3533	22.29
Pulasaren	0.3134	19.77
Pekalipan	0.4257	26.85
Pekalangan	0.4928	31.09
Kecamatan Pekalipan	1.5852	100.00

Catatan/Note: ...
Sumber/Source: Sekretariat Daerah Kota Cirebon

Tabel 1.2
Table

Jarak ke Ibukota Kecamatan dan Ibukota Kabupaten/Kota Menurut Desa/Kelurahan di Kecamatan Pekalipan (km), 2023
Distance to the District Capital and Regency/Municipal Capital by Villages/Kelurahan in Pekalipan District (km), 2023

Desa/Kelurahan <i>Village/Kelurahan</i>	Jarak ke Ibukota Kecamatan <i>Distance to District Capital</i>	Jarak ke Ibukota Kabupaten/ Kota <i>Distance to Regency/Municipal Capital</i>
(1)	(2)	(3)
Jagasatru	0.02	3.2
Pulasaren	0.8	2.1
Pekalipan	0.9	3.1
Pekalangan	1.4	2

Catatan/Note:

Sumber/Source: Kecamatan Pekalipan/Pekalipan District

02

PEMERINTAHAN
GOVERNMENT

WILAYAH ADMINISTRATIF

39 RW

186 RT



PENJELASAN TEKNIS

1. Menurut Undang-Undang Nomor 23 Tahun 2014 tentang Pemerintahan Daerah, pada pasal 1 angka 24 disebutkan: "Kecamatan atau yang disebut dengan nama lain adalah bagian wilayah dari Daerah kabupaten/kota yang dipimpin oleh camat[24]." Pendefinisian kecamatan menurut Undang-Undang ini "mengingat" akan definisi kecamatan menurut Undang-Undang Nomor 5 Tahun 1974.
2. Kelurahan adalah wilayah kerja lurah yang merupakan perangkat daerah kabupaten atau kota di dalam wilayah kerja kecamatan. Kelurahan dipimpin oleh seorang lurah yang berkedudukan di bawah dan bertanggung jawab kepada camat.

TECHNICAL NOTES

1. *According to Law Number 23 of 2014 concerning Regional Government, in article 1 number 24 it is stated: "A sub-district or what is referred to by other names is the territorial part of a district/city area which is led by the sub-district head[24]." The definition of sub-districts according to this Law is "reminiscent" of the definition of sub-districts according to Law Number 5 of 1974.*
2. *Sub-district is the work area of the village head which is a district or city regional apparatus within the sub-district work area. The sub-district is led by a sub-district head whose position is below and is responsible to the sub-district head.*

ULASAN

Kecamatan Pekalipan secara struktural membawahi 4 Desa/ Kelurahan yaitu:

1. Jagasatru
2. Pulasaren
3. Pekalipan
4. Pekalangan

Ditahun 2023 Kecamatan Pekalipan mempunyai satuan lingkungan statistik terkecil dibawah kelurahan yang disebut Rukun Warga (RW) sebanyak 39 dan Rukun Tetangga (RT) sebanyak 186.

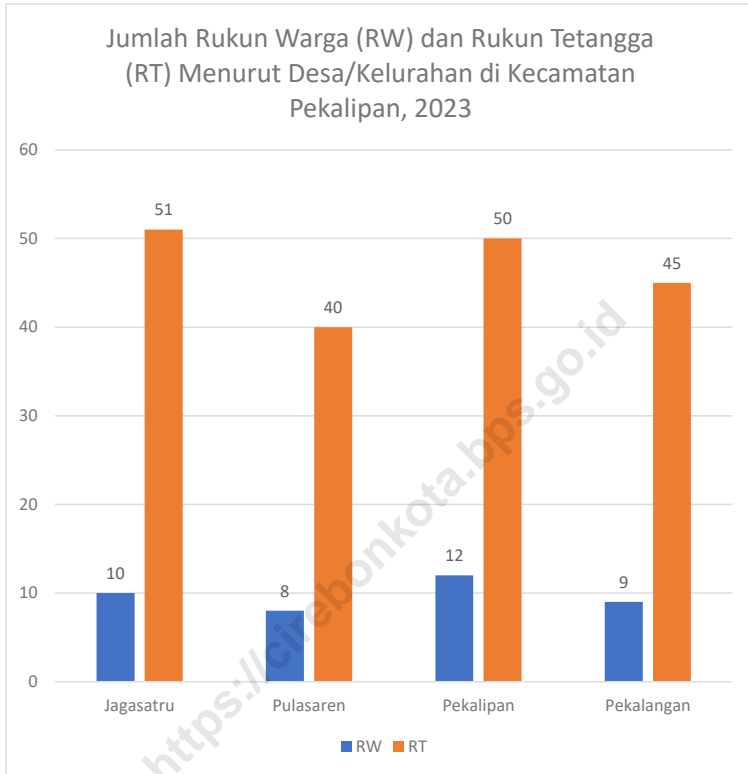
DESCRIPTION

Pekalipan District structurally oversees 4 villages/subdistricts, namely:

1. Jagasatru
2. Pulasaren
3. Pekalipan
4. Pekalangan

In 2023, Pekalipan District will have the smallest statistical environmental units under sub-districts called Rukun Warga (RW) with 39 and Rukun Tetangga (RT) with 186.

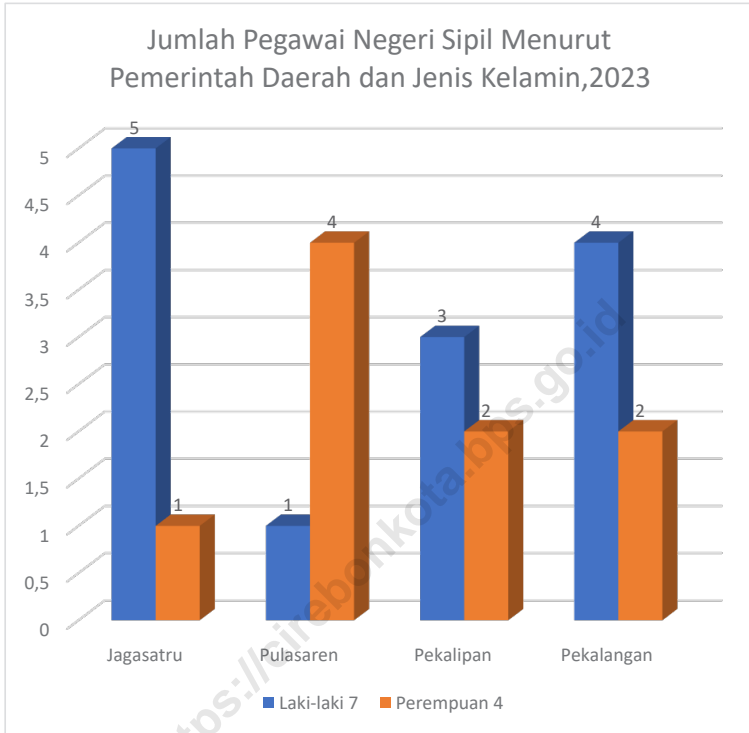
<https://cirebonkota.bp.go.id>



Sumber/Source : Kecamatan Pekalipan/Pekalipan District

Gambar 2.1
Figures

Jumlah Rukun Warga (RW) dan Rukun Tetangga (RT) Menurut Desa/Kelurahan di Kecamatan Pekalipan, 2023
Number of Rukun Warga and Rukun Tetangga by Villages¹/Kelurahan in Pekalipan District, 2023



Sumber/Source : Kecamatan Pekalipan/Pekalipan District

Gambar 2.2
Figures

**Jumlah Pegawai Negeri Sipil Pemerintah Daerah
Kecamatan Pekalipan Menurut Tingkat Pendidikan dan
Jenis Kelamin, 2023**
***Number of Civil Servants of Pekalipan District Government
by Educational Level and Sex, 2023***

2.1 WILAYAH ADMINISTRATIF ADMINISTRATIVE AREA

Tabel 2.1.1 Jumlah Rukun Warga (RW) dan Rukun Tetangga (RT) Menurut Desa/Kelurahan di Kecamatan Pekalipan, 2023
Table *Number of Rukun Warga and Rukun Tetangga by Villages'/Kelurahan in Pekalipan District, 2023*

Desa/Kelurahan Village/Kelurahan	Rukun Warga (RW)	Rukun Tetangga (RT)
(1)	(2)	(3)
Jagasatru	10	51
Pulasaren	8	40
Pekalipan	12	50
Pekalangan	9	45
Kecamatan Pekalipan	39	186

Catatan/Note: ...

Sumber/Source: .Kecamatan Pekalipan/ **Pekalipan District**

2.2 SUMBER DAYA MANUSIA HUMAN RESOURCES

Tabel 2.2.1 Jumlah Pegawai Negeri Sipil Menurut Pemerintah Daerah dan Jenis Kelamin di Kecamatan Pekalipan, 2023
Table *Number of Civil Servants by Local Government and Sex in Pekalipan District, 2023*

Pemerintah Daerah Local Government	Laki-Laki Male	Perempuan Female	Jumlah Total
(1)	(2)	(3)	(4)
Pemerintah Daerah Kecamatan Pekalipan <i>Pekalipan District Government</i>	7	4	11
Pemerintah Daerah Kelurahan Jagasatru <i>Jagasatru Kelurahan Government</i>	5	1	6
Pemerintah Daerah Kelurahan Pulasaren <i>Pulasaren Kelurahan Government</i>	1	4	5
Pemerintah Daerah Desa Pekalipan <i>Pekalipan Village Government</i>	3	2	5
Pemerintah Daerah Desa Pekalangan <i>Pekalangan Village Government</i>	4	2	6

Catatan/Note: ...

Sumber/Source: .Kecamatan Pekalipan/ **Pekalipan District**

Tabel 2.2.2
Table

**Jumlah Pegawai Negeri Sipil Pemerintah Daerah
Kecamatan Pekalipan Menurut Tingkat Pendidikan dan
Jenis Kelamin, 2023**
*Number of Civil Servants of Pekalipan District Government
by Educational Level and Sex, 2023*

Tingkat Pendidikan <i>Educational Level</i>	Laki-Laki <i>Male</i>	Perempuan <i>Female</i>	Jumlah <i>Total</i>
(1)	(2)	(3)	(4)
Sekolah Dasar (SD) <i>Primary School</i>	-	-	-
SMP/Sederajat <i>Junior High School</i>	1	-	1
SMA/Sederajat <i>Senior High School</i>	2	0	2
Diploma I/Akta I <i>Diploma I/Akta I</i>	-	-	-
Diploma II/Akta II <i>Diploma II/Akta II</i>	-	-	-
Diploma III/Akta III <i>Diploma III/Akta III</i>	-	1	1
Diploma IV/Akta IV <i>Diploma IV/Akta IV</i>	-	-	-
S1/Sarjana <i>Under Graduate/Bachelor</i>	16	10	26
S2/Pasca Sarjana <i>Graduate</i>	1	2	3
S3/Doktor/Ph.D <i>Post Graduate</i>	-	-	-
Jumlah/Total			

Catatan/Note: ...

Sumber/Source: Kecamatan Pekalipan/ **Pekalipan District**

03


**PENDUDUK
POPULATION**

Laki-Laki/Male

15.793

Perempuan/Female

15.630



PENJELASAN TEKNIS

1. Penduduk adalah orang-orang yang bertempat tinggal di suatu wilayah negara, baik warga negara Indonesia maupun orang asing. Penduduk memiliki beberapa kriteria, yaitu:
2. 1. Berdomisili di suatu wilayah negara selama satu tahun atau lebih
3. 2. Berdomisili kurang dari satu tahun, tetapi berniat menetap selama satu tahun atau lebih

TECHNICAL NOTES

1. *Residents are people who live in a country's territory, both Indonesian citizens and foreigners. Residents have several criteria, namely:*
2. *1. Domiciled in a region of the country for one year or more*
3. *2. Domiciled for less than one year, but intend to stay for one year or more.*

ULASAN

Jumlah penduduk di Kecamatan Pekalipan pada tahun 2023 sebanyak **61.073** terdiri dari laki-laki 30.760 dan perempuan 30.313 orang.

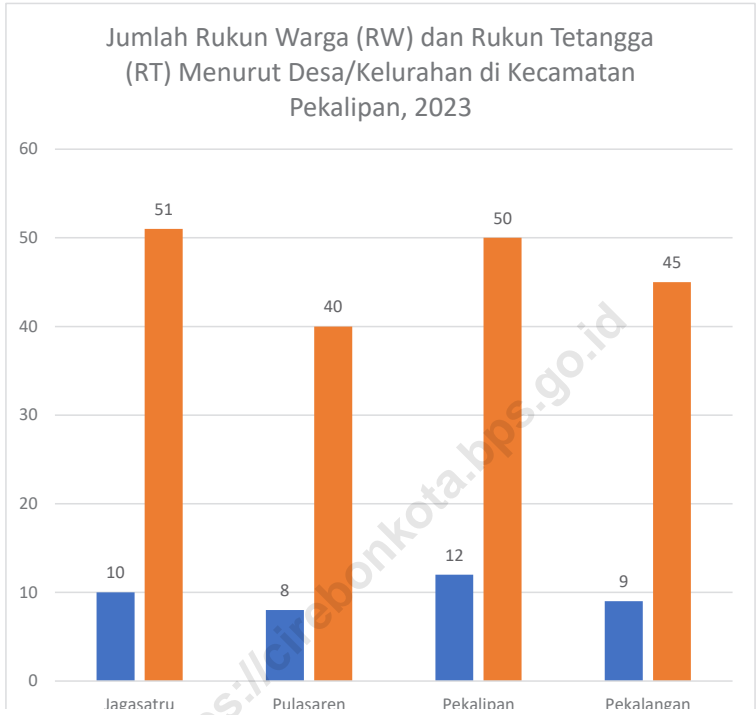
Penduduk di Kecamatan Pekalipan yang paling banyak berada di Kelurahan Pegambiran yaitu sebanyak 24.306 atau 39,80 persen dari total penduduk kecamatan dan yang paling sedikit berada di Kelurahan Pekalipan yaitu sebanyak 8.901 atau 14,57 Persen dari total penduduk kecamatan.

DESCRIPTION

The total population of Pekalipan District in 2023 will be 61,073 consisting of 30,760 men and 30,313 women.

The largest population of Pekalipan District is in Pegambiran Village, namely 24,306 or 39.80 percent of the total population of the sub-district and the smallest is in Pekalipan Village, namely 8,901 or 14.57 percent of the total population.

<https://cirebonkota.bp.go.id>



Sumber/Source : Dinas Kependudukan dan Pencatatan Sipil Kota Cirebon

Gambar 3.1
Figures

Penduduk Menurut Jenis Kelamin di Kecamatan Pekalipan, 2023
Population by Gender in Pekalipan District, 2023

Tabel 3.1
Table

Penduduk, Distribusi Persentase Penduduk, Kepadatan Penduduk, Rasio Jenis Kelamin Penduduk Menurut Desa/ Kelurahan di Kecamatan Pekalipan, 2023
Population, Percentage Distribution of Population, Population Density, and Population Sex Ratio by Villages/ Kelurahan in Pekalipan District, 2023

Desa/Kelurahan Village/Kelurahan	Penduduk/Population		
	Laki-Laki/Male	Perempuan/Female	Jumlah/Total
(1)	(2)	(3)	(4)
Jagasatru	5.435	5.306	10.741
Pulasaren	4.052	3.939	7.991
Pekalipan	3.246	3.305	6.551
Pekalangan	3.060	3.080	6.140
Kecamatan Pekalipan	15.793	15.630	31.423

Lanjutan Tabel/*Continued Table 3.1*

Desa/Kelurahan Village/Kelurahan	Persentase Penduduk Percentage of Total Population	Kepadatan Penduduk (per km²) Population Density per sq.km	Rasio Jenis Kelamin Penduduk Population Sex Ratio
(1)	(5)	(6)	(7)
Jagasatru	34,18	30.401,92	102,43
Pulasaren	25,43	25.497,77	102,87
Pekalipan	20,85	15.388,77	98,21
Pekalangan	19,54	12.459,42	99,35
KKecamatan Pekalipan	100,00	19.822,74	101,04

Catatan/*Note*: ...Sumber/*Source*: Dinas Kependudukan dan Pencatatan Sipil Kota Cirebon

Tabel 3.2
Table

Jumlah Penduduk Menurut Kelompok Umur dan Jenis Kelamin di Kecamatan Pekalipan, 2023
Population by Age Groups and Sex in Pekalipan District, 2023

Kelompok Umur <i>Age Groups</i>	Jenis Kelamin/ <i>Sex</i>		
	Laki-Laki <i>Male</i>	Perempuan <i>Female</i>	Jumlah <i>Total</i>
(1)	(2)	(3)	(4)
Umur 0 - 14	3.663	3.349	7.012
Umur 15 - 64	10.964	10.659	21.623
Umur 65 +	1.166	1.622	2.788
KKecamatan Pekalipan	15.793	15.630	31.423

Catatan/*Note*: ...

Sumber/*Source*: Dinas Kependudukan dan Pencatatan Sipil Kota Cirebon

04

SOSIAL DAN KESEJAHTERAAN RAKYAT *SOCIAL AND WELFARE*

Rumah Sakit
0

Poliklinik 4



Puskesmas
4

Apotek 11



PENJELASAN TEKNIS

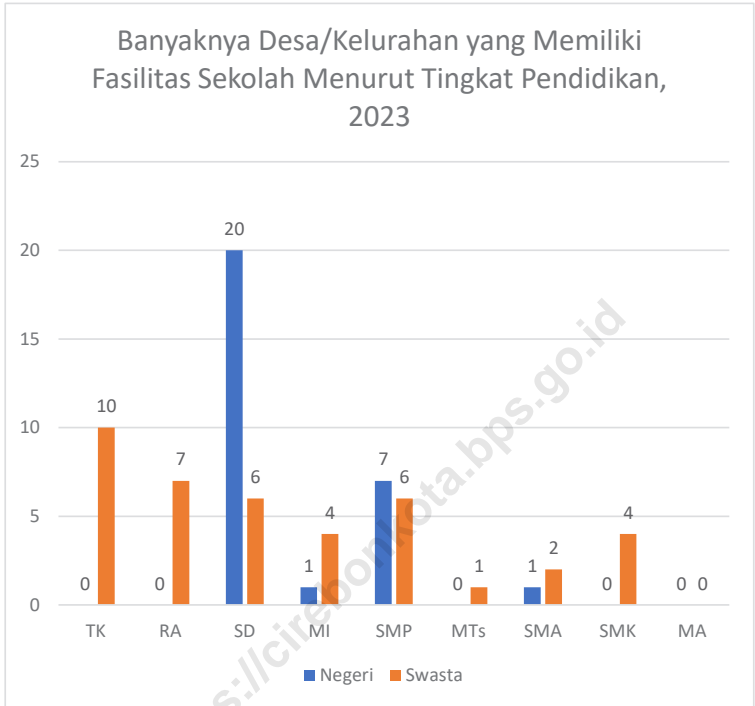
1. Pendidikan sampai taraf tertentu merupakan satu kebutuhan dasar setiap manusia dalam upaya mencerdaskan kehidupan bangsa. Pendidikan tidak dapat dipisahkan dari usaha peningkatan mutu sumberdaya manusia Indonesia, sehingga diperlukan peningkatan jumlah sarana pendidikan.
2. Di Kecamatan Pekalipan terdapat sarana pendidikan yang tersedia meliputi Taman Kanak-Kanak (TK), (SD), Madrasah Ibtidaiyah (MI), Sekolah Menengah Pertama (SMP), Madrasah Tsanawiyah (MTs), Sekolah Menengah Atas (SMA) dan Sekolah Menengah Kejuruan (SMK).
3. Pembangunan di bidang kesehatan bertujuan agar semua lapisan masyarakat dapat memperoleh pelayanan kesehatan secara mudah. Dengan adanya upaya tersebut diharapkan akan tercapai derajat kesehatan masyarakat yang baik, yang akhirnya akan meningkatkan produktivitas ,untuk meningkatkan derajat kesehatan masyarakat antara lain dengan penambahan tenaga medis dan sarannya.
4. Agama Dan Sarana Ibadah,Sesuai dengan falsafah Negara UUD 1945 tentang peranan kehidupan beragama dan kepercayaan kepada Tuhan Yang Maha Esa,

TECHNICAL NOTES

1. *Education to a certain extent is a basic need for every human being in an effort to make the nation's life more intelligent. Education cannot be separated from efforts to improve the quality of Indonesia's human resources, so it is necessary to increase the number of educational facilities.*
2. *In Pekalipan District there are educational facilities available including Kindergarten (TK), (SD), Madrasah Ibtidaiyah (MI), Junior High School (SMP), Madrasah Tsanawiyah (MTs), Senior High School (SMA) and Vocational High School (Vocational School).*
3. *Development in the health sector aims to ensure that all levels of society can obtain health services easily. With these efforts, it is hoped that a good level of public health will be achieved, which will ultimately increase productivity, to improve the level of public health, among other things, by adding medical personnel and facilities.*
4. *Religion and Means of Worship, In accordance with the State philosophy of the 1945 Constitution concerning the role of religious life and belief in God Almighty, religious life is always developed and improved which is directed at improving morals for the common good and building society.*

senantiasa dikembangkan dan ditingkatkan kehidupan beragama yang diarahkan kepada peningkatan akhlak untuk kepentingan bersama dan membangun masyarakat.

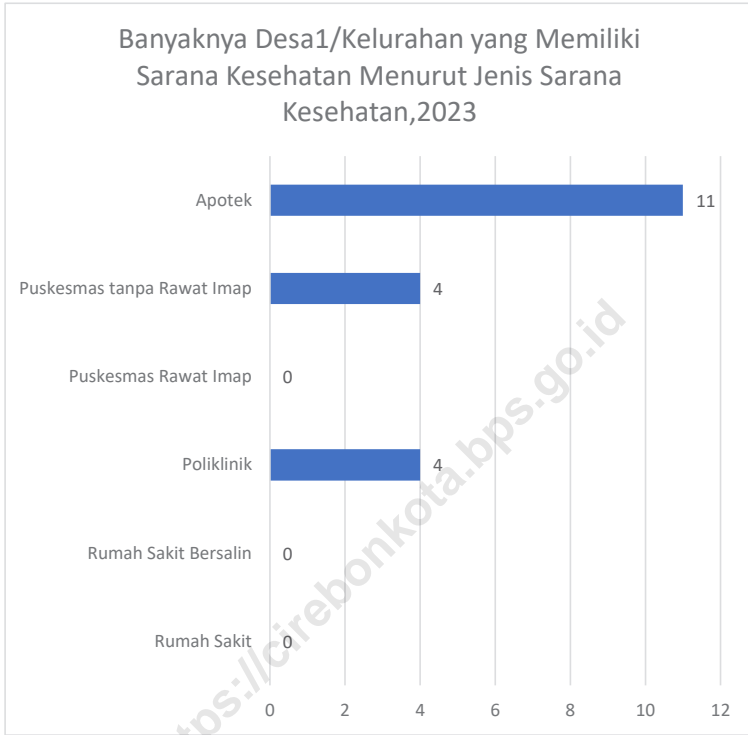
<https://cirebonkota.bps.go.id>



Sumber/Source : Kementerian Pendidikan

Gambar 4.1
Figures

Jumlah Sekolah Menurut Tingkat Pendidikan di Kecamatan Pekalipan, 2023/2024
Number of Schools by Educational Level in Pekalipan District, 2023/2024



Sumber/Source : Kecamatan Pekalipan/Pekalipan District

Gambar 4.2
Figures

Banyaknya Desa¹/Kelurahan yang Memiliki Sarana Kesehatan Menurut Jenis Sarana Kesehatan di Kecamatan Pekalipan, 2023
Number of Villages¹/Kelurahan Health Facilities by Type of Health Facilities in Pekalipan District, 2023

4.1 PENDIDIKAN EDUCATION

Tabel 4.1.1 Jumlah Sekolah Menurut Tingkat Pendidikan di Kecamatan PEKALIPAN, 2023/2024
Table Number of Schools by Educational Level in Pekalipan District, 2023/2024

Tingkat Pendidikan Educational Level	Negeri/Public	Swasta/Private	Jumlah/Total
(1)	(2)	(3)	(4)
Taman Kanak-Kanak (TK) ¹ Kindergarten ¹	-	10	10
Raudatul Athfal (RA) ² Raudatul Athfal (RA) ²	-	7	7
Sekolah Dasar (SD) ⁴ Elementary Schools ⁴	20	6	26
Madrasah Ibtidaiyah (MI) ² Madrasah Ibtidaiyah (MI) ²	1	4	5
Sekolah Menengah Pertama (SMP) ⁴ Junior High Schools ⁴	7	6	13
Madrasah Tsanawiyah (MTs) ² Madrasah Tsanawiyah (MTs) ²	-	1	1
Sekolah Menengah Atas (SMA) ⁴ Senior High Schools ⁴	1	2	3
Sekolah Menengah Kejuruan (SMK) ⁴ Vocational High Schools ⁴	-	4	4
Madrasah Aliyah (MA) ² Madrasah Aliyah (MA) ²	-	-	-

Catatan/Note: ³ Seluruh Raudatul Athfal (RA) berstatus swasta/All Raudatul Athfal (RA) are private

Sumber/Source: ¹ Kementerian Pendidikan, Kebudayaan, Riset, dan Teknologi; <https://dapo.kemdikbud.go.id/sp>; data semester genap per tanggal 3 September 2024 /Ministry of Education, Culture, Research, and Technology; <https://dapo.kemdikbud.go.id/sp>; even semester data as of 3 September 2024

² Kementerian Agama, EMIS, data semester genap laporan sampai dengan 30 Juni 2024/Ministry of Religious Affairs, EMIS, odd semester report data up to 30 June 2024

⁴ Kementerian Pendidikan, Kebudayaan, Riset, dan Teknologi; Sistem Data Pokok Pendidikan; data semester ganjil laporan sampai dengan 30 November 2023/Ministry of Education, Culture, Research, and Technology; Basic Education Data System; odd semester report data up to 30 November 2023

Tabel
Table 4.1.2

**Jumlah Guru Menurut Tingkat Pendidikan di Kecamatan
Pekalipan, 2023/2024**
**Number of Teachers by Educational Level in Pekalipan
District, 2023/2024**

Tingkat Pendidikan Educational Level	Negeri/Public	Swasta/Private	Jumlah/Total
(1)	(2)	(3)	(4)
Taman Kanak-Kanak (TK) ¹ <i>Kindergarten</i> ¹	-	55	55
Raudatul Athfal (RA) ² <i>Raudatul Athfal (RA)</i> ²	-	36	36
Sekolah Dasar (SD) ^{4,5} <i>Elementary Schools</i> ^{4,5}	205	89	294
Madrasah Ibtidaiyah (MI) ² <i>Madrasah Ibtidaiyah (MI)</i> ²	22	85	107
Sekolah Menengah Pertama (SMP) ^{4,5} <i>Junior High Schools</i> ^{4,5}	242	67	309
Madrasah Tsanawiyah (MTs) ² <i>Madrasah Tsanawiyah (MTs)</i> ²	-	25	25
Sekolah Menengah Atas (SMA) ^{4,5} <i>Senior High Schools</i> ^{4,5}	51	30	81
Sekolah Menengah Kejuruan (SMK) ^{4,5} <i>Vocational High Schools</i> ^{4,5}	-	72	72
Madrasah Aliyah (MA) ² <i>Madrasah Aliyah (MA)</i> ²	-	-	-

Catatan/Note: ³ Seluruh Raudatul Athfal (RA) berstatus swasta/*All Raudatul Athfal (RA) are private*

⁵ Jumlah guru termasuk kepala sekolah dan guru/*The total of teachers including headmaster and teacher.*

Sumber/Source: ¹ Kementerian Pendidikan, Kebudayaan, Riset, dan Teknologi; <https://dapo.kemdikbud.go.id/sp>; data semester genap per tanggal 3 September 2024 /*Ministry of Education, Culture, Research, and Technology; https://dapo.kemdikbud.go.id/sp; even semester data as of 3 September 2024*

² Kementerian Agama, EMIS, data semester genap laporan sampai dengan 30 Juni 2024/*Ministry of Religious Affairs, EMIS, odd semester report data up to 30 June 2024*

⁴ Kementerian Pendidikan, Kebudayaan, Riset, dan Teknologi; Sistem Data Pokok Pendidikan; data semester ganjil laporan sampai dengan 30 November 2023/*Ministry of Education, Culture, Research, and Technology; Basic Education Data System; odd semester report data up to 30 November 2023*

Tabel 4.1.3 Jumlah Murid Menurut Tingkat Pendidikan di Kecamatan Pekalipan, 2023/2024
Table Number of Pupils by Educational Level in Pekalipan District, 2023/2024

Tingkat Pendidikan Educational Level	Negeri/Public	Swasta/Private	Jumlah/Total
(1)	(2)	(3)	(4)
Taman Kanak-Kanak (TK) ¹ Kindergarten ¹	-	497	497
Raudatul Athfal (RA) ² Raudatul Athfal (RA) ²	-	248	248
Sekolah Dasar (SD) ⁴ Elementary Schools ⁴	3.267	1.309	4.576
Madrasah Ibtidaiyah (MI) ² Madrasah Ibtidaiyah (MI) ²	302	1.066	1.368
Sekolah Menengah Pertama (SMP) ⁴ Junior High Schools ⁴	3.978	805	4.783
Madrasah Tsanawiyah (MTs) ² Madrasah Tsanawiyah (MTs) ²	-	272	272
Sekolah Menengah Atas (SMA) ⁴ Senior High Schools ⁴	1.091	380	1.471
Sekolah Menengah Kejuruan (SMK) ⁴ Vocational High Schools ⁴	-	785	785
Madrasah Aliyah (MA) ² Madrasah Aliyah (MA) ²	-	-	-

Catatan/Note: ³ Seluruh Raudatul Athfal (RA) berstatus swasta/All Raudatul Athfal (RA) are private

Sumber/Source: ¹ Kementerian Pendidikan, Kebudayaan, Riset, dan Teknologi; <https://dapo.kemdikbud.go.id/sp>; data semester genap per tanggal 3 September 2024 /Ministry of Education, Culture, Research, and Technology; <https://dapo.kemdikbud.go.id/sp>; even semester data as of 3 September 2024

² Kementerian Agama, EMIS, data semester genap laporan sampai dengan 30 Juni 2024/Ministry of Religious Affairs, EMIS, odd semester report data up to 30 June 2024

⁴ Kementerian Pendidikan, Kebudayaan, Riset, dan Teknologi; Sistem Data Pokok Pendidikan; data semester ganjil laporan sampai dengan 30 November 2023/Ministry of Education, Culture, Research, and Technology; Basic Education Data System; odd semester report data up to 30 November 2023

4.2 KESEHATAN HEALTH

Tabel 4.2.1 Banyaknya Desa¹/Kelurahan yang Memiliki Sarana Kesehatan Menurut Jenis Sarana Kesehatan di Kecamatan Pekalipan, 2021–2023
Table *Number of Villages¹/Kelurahan Health Facilities by Type of Health Facilities in Pekalipan District, 2021–2023*

Jenis Sarana Kesehatan <i>Type of Health Facilities</i>	2021 ²	2022 ³	2023 ³
(1)	(2)	(3)	(4)
Rumah Sakit <i>Hospital</i>	2	2	2
Rumah Sakit Bersalin <i>Maternity Hospital</i>	-	-	-
Poliklinik/Balai Pengobatan <i>Polyclinic</i>	-	-	-
Puskesmas Rawat Inap <i>Public Health Center with Inpatient Care</i>	-	-	-
Puskesmas Tanpa Rawat Inap <i>Public Health Center without Inpatient Care</i>	4	4	4
Apotek <i>Pharmacy</i>	3	3	3

Catatan/Note: ¹Desa pada tabel ini termasuk Unit Permukiman Transmigrasi (UPT) yang masih dibina oleh kementerian terkait/
Villages in this table include Transmigration Settlement Unit which is still fostered by the relevant ministries.

Sumber/Source: ²Badan Pusat Statistik, Pendataan Potensi Desa (Podes)/BPS-Statistics Indonesia, Village Potential Data Collecting
³...

Tabel 4.2.2
Table

Banyaknya Warga Penderita Kekurangan Gizi Menurut Desa/Kelurahan di Kecamatan Pekalipan, 2023
Number of People with Malnutrition by Villages/Kelurahan in Pekalipan District, 2023

Desa/Kelurahan Village/Kelurahan	2023
(1)	(2)
Pegambiran	-
Kesepuhan	3
Pekalipan	-
Panjunan	-
Kecamatan Pekalipan	3

Catatan/Note: ...

Sumber/Source: Kecamatan Pekalipan/Pekalipan District

4.3 PERUMAHAN DAN LINGKUNGAN HOUSING AND ENVIRONMENT

Tabel 4.3.1 Banyaknya Desa¹/Kelurahan Menurut Sumber Air Minum Sebagian Besar Keluarga di Kecamatan Pekalipan, 2021–2023
Table *Number of Villages¹/Kelurahan by Drinking Water Source of Majority Family in Pekalipan District, 2021–2023*

Sumber Air Minum Source of Drinking Water	2021 ²	2022 ³	2023 ³
(1)	(2)	(3)	(4)
Air Kemasan Bermerk/ <i>Branded Bottled Water</i>	-	-	-
Air Isi Ulang/ <i>Refil Water</i>	-	-	2
Leding Dengan Meteran/ <i>Metered Piped Water</i>	4	4	2
Leding Tanpa Meteran/ <i>Non Metered Piped Water</i>	-	-	-
Sumur Bor atau Pompa/ <i>Artesian Well or Pumped Water</i>	-	-	-
Sumur/ <i>Well</i>	-	-	-
Mata Air/ <i>Spring</i>	-	-	-
Sungai/Danau/Kolam/ Waduk/Situ/ Embung/Bendungan/ <i>River/Lake/Pond/ Reservoir/Dam</i>	-	-	-
Air Hujan/ <i>Rainwater</i>	-	-	-
Lainnya/ <i>Others</i>	-	-	-

Catatan/*Note*: ¹ Desa pada tabel ini termasuk Unit Permukiman Transmigrasi (UPT) yang masih dibina oleh kementerian terkait/
Villages in this table include Transmigration Settlement Unit which is still fostered by the relevant ministries.

Sumber/*Source*: ² Badan Pusat Statistik, Pendataan Potensi Desa (Podes)/*BPS-Statistics Indonesia, Village Potential Data Collecting*
³ ...

Tabel 4.3.2 Banyaknya Keluarga Menurut Desa/Kelurahan dan Jenis Pengguna Listrik di Kecamatan Pekalipan, 2023
Table *Number of Family by Villages/Kelurahan and Type of Electricity Consumer in Pekalipan District, 2023*

Desa/Kelurahan <i>Village/Kelurahan</i>	Pengguna Listrik <i>Electricity Consumer</i>			Bukan Pengguna Listrik <i>Not Electricity Consumer</i>
	PLN <i>State Electricity Company</i>	Non-PLN <i>Non-State Electricity Company</i>	Jumlah <i>Total</i>	
(1)	(2)	(3)	(4)	(5)
Pegambiran	7.044	-	7.044	-
Kesepuhan	3.905	-	3.905	-
Pekalipan	3.187	-	3.187	-
Panjunan	2.520	-	2.520	-
Kecamatan Pekalipan	16.656	-	16.656	-

Catatan/Note: ...

Sumber/Source: Kecamatan Pekalipan/Pekalipan District

Tabel 4.3.3
Table

**Banyaknya Desa¹/Kelurahan Menurut Sumber
Penerangan Jalan Utama Desa/Kelurahan di Kecamatan
Pekalipan, 2021–2023**
*Number of Villages¹/Kelurahan by Source of Villages/
Kelurahan's Main Street Illumination in Pekalipan District,
2021–2023*

Sumber Penerangan Jalan Utama Source of Main Street Illumination	2021 ²	2022 ³	2023 ³
(1)	(2)	(3)	(4)
Listrik Pemerintah/ <i>State Electricity</i>	4	4	4
Listrik Non-Pemerintah/ <i>Non-State Electricity</i>	-	-	-
Non Listrik/ <i>Non-Electric</i>	-	-	-

Catatan/Note: ¹ Desa pada tabel ini termasuk Unit Permukiman Transmigrasi (UPT) yang masih dibina oleh kementerian terkait/
Villages in this table include Transmigration Settlement Unit which is still fostered by the relevant ministries.

Sumber/Source: ² Badan Pusat Statistik, Pendataan Potensi Desa (Podes)/BPS-Statistics Indonesia, Village Potential Data Collecting

³ ...

Tabel
Table 4.3.4

Banyaknya Desa¹/Kelurahan Menurut Penggunaan Fasilitas Tempat Buang Air Besar Sebagian Besar Keluarga di Kecamatan Pekalipan, 2021–2023
Number of Villages¹/Kelurahan by Toilet Facility Used by Majority Family in Pekalipan District, 2021–2023

Fasilitas Tempat Buang Air Besar <i>Toilet Facility</i>	2021 ²	2022 ³	2023 ³
(1)	(2)	(3)	(4)
Jamban/Toilet	4	4	4
Sendiri/Private	4	4	4
Bersama/Shared	-	-	-
Umum/Public	-	-	-
Bukan Jamban/Non-Toilet	-	-	-
Jumlah/Total	4	4	4

Catatan/Note: ¹ Desa pada tabel ini termasuk Unit Permukiman Transmigrasi (UPT) yang masih dibina oleh kementerian terkait/
Villages in this table include Transmigration Settlement Unit which is still fostered by the relevant ministries.

Sumber/Source: ² Badan Pusat Statistik, Pendataan Potensi Desa (Podes)/BPS-Statistics Indonesia, Village Potential Data Collecting

³ ...

Tabel 4.3.5
Table

Banyaknya Desa/Kelurahan Menurut Jenis Bahan Bakar untuk Memasak yang Digunakan Sebagian Besar Keluarga di Kecamatan Pekalipan, 2023
Number of Villages/Kelurahan by Type of Cooking Fuel Used by Majority Family in Pekalipan District, 2023

Jenis Bahan Bakar untuk Memasak <i>Type of Cooking Fuel</i>	2023
(1)	(2)
Listrik/ <i>Electric</i>	-
Elpiji 5,5 kg/ <i>Blue Gas 5.5 kg-LPG</i>	-
Elpiji 12 kg/ <i>12 kg-LPG</i>	-
Elpiji 3 kg/ <i>3 kg-LPG</i>	4
Gas Kota/ <i>City Gas</i>	-
Biogas/ <i>Biogas</i>	-
Minyak Tanah/ <i>Kerosene</i>	-
Briket/ <i>Briquettes</i>	-
Arang/ <i>Charcoal</i>	-
Kayu Bakar/ <i>Firewood</i>	-
Lainnya/ <i>Others</i>	-
Jumlah/<i>Total</i>	4

Catatan/*Note*: ...

Sumber/*Source*: Kecamatan Pekalipan/*Pekalipan District*

4.4 AGAMA DAN SOSIAL LAINNYA RELIGION AND OTHER SOCIAL AFFAIRS

Tabel 4.4.1 Jumlah Tempat Peribadatan Menurut Desa/Kelurahan di Kecamatan Pekalipan, 2023
Table *Number of Worship Places by Villages/Kelurahan in Pekalipan District, 2023*

Desa/Kelurahan <i>Village/Kelurahan</i>	Masjid <i>Mosque</i>	Mushola <i>Pray Room</i>	Gereja Protestan <i>Protestant Church</i>	Gereja Katholik <i>Catholic Church</i>	Pura <i>Temple</i>	Vihara
(1)	(2)	(3)	(4)	(5)	(6)	(7)
Pegambiran	14	23	-	-	-	-
Kesepuhan	10	11	1	-	-	-
Pekalipan	3	14	6	1	-	-
Panjunan	8	15	1	1	-	2
Kecamatan Pekalipan	35	63	8	2	-	2

Catatan/Note: ...

Sumber/Source: Kecamatan Pekalipan/Pekalipan District

Tabel 4.4.2
Table

**Banyaknya Kejadian Bencana Alam Menurut Desa/
Kelurahan dan Jenis Bencana Alam di Kecamatan
Pekalipan, 2023**
*Number of Natural Disaster Events by Villages/Kelurahan
and Type of Natural Disaster in Pekalipan District, 2023*

Desa/Kelurahan <i>Village/Kelurahan</i>	Gempa Bumi <i>Earthquake</i>	Tsunami <i>Tsunami</i>	Gunung Meletus <i>Volcanic Eruption</i>	Tanah Longsor <i>Landslide</i>
(1)	(2)	(3)	(4)	(5)
Pegambiran	-	-	-	-
Kesepuhan	-	-	-	-
Pekalipan	-	-	-	-
Panjunan	-	-	-	-
Kecamatan Pekalipan	-	-	-	-

Lanjutan Tabel/*Continued Table* 4.4.2

Desa/Kelurahan Village/Kelurahan	Banjir Floods	Banjir Bandang Flash Floods	Kekeringan Drought	Kebakaran Hutan dan Lahan Forest and Land Fires
(1)	(6)	(7)	(8)	(9)
Pegambiran	1	-	-	-
Kesepuhan	1	-	-	-
Pekalipan	-	-	-	-
Panjunan	-	-	-	-
Kecamatan Pekalipan	2	-	-	-

Lanjutan Tabel/*Continued Table* 4.4.2

Desa/Kelurahan Village/Kelurahan	Angin Puyuh/ Puting Beliung/ Topan Tornado/Typhoon	Gelombang Pasang Tidal Wave	Abrasi Abrasion
(1)	(10)	(11)	(12)
Pegambiran	-	1	-
Kesepuhan	-	1	-
Pekalipan	-	1	-
Panjunan	-	1	-
Kecamatan Pekalipan	-	4	-

Catatan/Note: ...

Sumber/Source: Kecamatan Pekalipan/Pekalipan District

Tabel
Table 4.4.3

Banyaknya Korban Jiwa Akibat Bencana Alam Menurut Desa/Kelurahan dan Jenis Bencana Alam di Kecamatan Pekalipan, 2023
Number of Fatalities Due to Natural Disasters by Villages/ Kelurahan and Type of Natural Disaster in Pekalipan District, 2023

Desa/Kelurahan <i>Village/Kelurahan</i>	Gempa Bumi <i>Earthquake</i>	Tsunami <i>Tsunami</i>	Gunung Meletus <i>Volcanic Eruption</i>	Tanah Longsor <i>Landslide</i>
(1)	(2)	(3)	(4)	(5)
Pegambiran	-	-	-	-
Kesepuhan	-	-	-	-
Pekalipan	-	-	-	-
Panjunan	-	-	-	-
Kecamatan Pekalipan	-	-	-	-

Lanjutan Tabel/*Continued Table 4.4.3*

Desa/Kelurahan Village/Kelurahan	Banjir Floods	Banjir Bandang Flash Floods	Kekeringan Drought	Kebakaran Hutan dan Lahan Forest and Land Fires
(1)	(6)	(7)	(8)	(9)
Pegambiran	-	-	-	-
Kesepuhan	-	-	-	-
Pekalipan	-	-	-	-
Panjunan	-	-	-	-
Kecamatan Pekalipan	-	-	-	-

Lanjutan Tabel/*Continued Table* 4.4.3

Desa/Kelurahan Village/Kelurahan	Angin Puyuh/ Puting Beliung/ Topan Tornado/Typhoon	Gelombang Pasang Tidal Wave	Abrasi Abrasion
(1)	(10)	(11)	(12)
Pegambiran	-	-	-
Kesepuhan	-	-	-
Pekalipan	-	-	-
Panjunan	-	-	-
Kecamatan Pekalipan	-	-	-

Catatan/Note: ...

Sumber/Source: Kecamatan Pekalipan/Pekalipan District

Tabel 4.4.4
Table

Keberadaan Fasilitas/Upaya Antisipasi/Mitigasi Bencana Alam Menurut Desa/Kelurahan di Kecamatan Pekalipan, 2023
Existence of Facilities/Efforts for Anticipation/Mitigation of Natural Disasters by Villages/Kelurahan by Villages/Kelurahan in Pekalipan District, 2023

Desa/Kelurahan <i>Village/Kelurahan</i>	Sistem Peringatan Dini Bencana Alam <i>Natural Disaster Early Warning System</i>	Sistem Peringatan Dini Khusus Tsunami <i>Tsunami Early Warning System</i>	Perlengkapan Keselamatan <i>Safety Equipment</i>
(1)	(2)	(3)	(4)
Pegambiran	Ada	Tidak ada	Tidak ada
Kesepuhan	Ada	Tidak ada	Tidak ada
Pekalipan	Ada	Tidak ada	Tidak ada
Panjunan	Ada	Tidak ada	Tidak ada
Kecamatan Pekalipan	Ada	Tidak ada	Tidak ada

Isian kolom 2, 4-6: "Ada", "Tidak Ada"

Isian kolom3: "Bukan Wilayah Potensi Tsunami", "Ada", "Tidak Ada"

Lanjutan Tabel/*Continued Table 4.4.4*

Desa/Kelurahan <i>Village/Kelurahan</i>	Rambu-Rambu dan Jalur Evakuasi Bencana <i>Sign and Evacuation Route</i>	Pembuatan, Perawatan, atau Normalisasi: Sungai, Kanal, Tanggul, Parit, Drainase, Waduk, Pantai, dll <i>Manufacture, Maintenance, or Normalization: Rivers, Canals, Embankment, etc</i>
(1)	(5)	(6)
Pegambiran	Tidak ada	Ada
Kesepuhan	Tidak ada	Tidak ada
Pekalipan	Tidak ada	Ada
Panjunan	Tidak ada	Ada
Kecamatan Pekalipan	Tidak ada	Ada

Catatan/*Note*: ...Sumber/*Source*: Kecamatan Pekalipan/*Pekalipan District*

Tabel 4.4.5
Table

Banyaknya Desa/Kelurahan yang Memiliki Kelompok Kegiatan Olahraga Menurut Jenis Olahraga dan Ketersediaan Fasilitas/Lapangan Olahraga di Kecamatan Pekalipan, 2023
Number of Villages/Kelurahan Having Sport Activities Groups by Type of Sport and Availability of Sport Facilities/Fields in Pekalipan District, 2023

Jenis Olahraga <i>Type of Sport</i>	Kondisi Fasilitas/Lapangan Olahraga <i>Condition of Sport Facilities/Fields</i>			Tidak Ada Fasilitas/ Lapangan Olahraga <i>No Sport Facilities/ Fields</i>
	Baik	Rusak Sedang	Rusak Parah	
(1)	(2)	(3)	(4)	(5)
Sepak Bola/ <i>Soccer</i>	-	-	-	4
Bola Voli/ <i>Volley Ball</i>	2	-	-	2
Bulu Tangkis/ <i>Badminton</i>	3	1	-	-
Bola Basket/ <i>Basket Ball</i>	-	-	-	4
Tenis Lapangan/ <i>Court Tennis</i>	-	-	-	4
Tenis Meja/ <i>Table Tennis</i>	3	1	-	-
Futsal	2	1	-	1
Renang/ <i>Swimming</i>	1	-	-	3
Bela Diri/ <i>Martial Arts</i>	-	-	-	-
Bilyard/ <i>Billiards</i>	-	-	-	4
Fitnes, Aerobik, dll/ <i>Fitness, Aerobics, etc</i>	2	-	-	2
Lainnya/ <i>Others</i>	1	-	-	3

Catatan/Note: ...

Sumber/Source: Kecamatan Pekalipan/Pekalipan District

05

**PERTANIAN
AGRICULTURE**



15

12



4



46

ULASAN

Hortikultura merupakan salah satu sub sektor pada bidang pertanian. Tanaman sayuran dan buah-buahan semusim, Tanaman buah-buahan dan sayuran tahunan, Tanaman biofarmaka dan Tanaman hias merupakan sub-sektor tanaman Hortikultura.

Luas panen adalah luas tanaman sayuran, buah-buahan, biofarmaka dan tanaman hias yang diambil hasilnya/dipanen pada periode pelaporan.

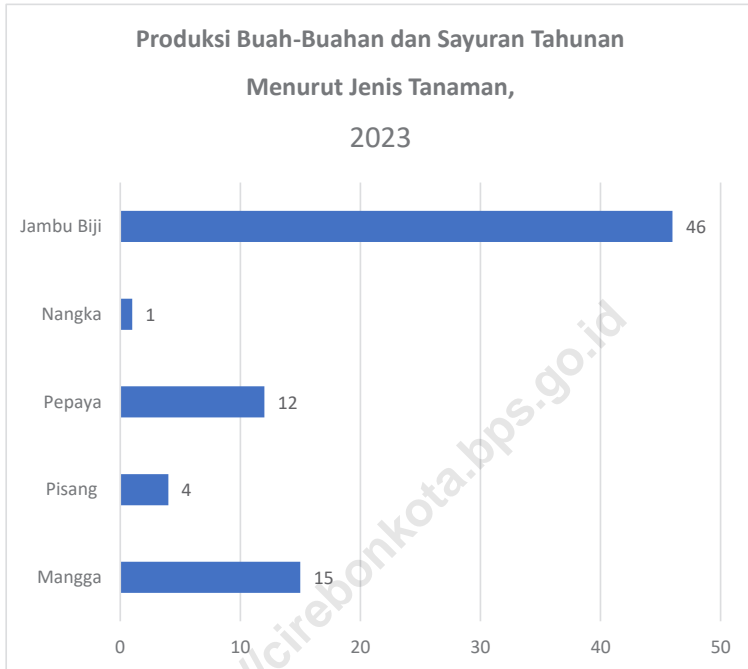
Produksi adalah hasil menurut bentuk produk dari setiap tanaman sayuran, buah-buahan, biofarmaka dan tanaman hias yang diambil berdasarkan luas yang dipanen pada bulan/triwulan laporan.

DESCRIPTION

Horticulture is a sub-sector in the agricultural sector. Annual vegetable and fruit plants, annual fruit and vegetable plants, biopharmaceutical plants and ornamental plants are the Horticultural plant sub-sector.

Harvested area is the area of vegetables, fruit, biopharmaceuticals and ornamental plants which were harvested/harvested in the reporting period.

Production is the result according to the product form of each vegetable, fruit, biopharmaceutical and ornamental plant taken based on the area harvested in the reporting month/quarter.



Sumber/Source: Badan Pusat Statistik, Statistik Pertanian Hortikultura SPH-TH/BPS-Statistics Indonesia, Agricultural Statistik for Horticulture SPH-TH

Gambar
Figures 5.1

**Produksi Buah-Buahan dan Sayuran Tahunan Menurut Jenis Tanaman di Kecamatan Pekalipan (kuintal),
Production of Annual Fruits and Vegetables by Kind of Plant in Pekalipan District (quintal),**

Tabel 5.1 Luas Panen Tanaman Sayuran dan Buah-buahan Semusim Menurut Jenis Tanaman di Kecamatan Pekalipan (ha), 2020–2023
Table *Harvested Area of Seasonal Vegetables and Fruits by Kind of Plant in Pekalipan District (ha), 2020–2023*

Jenis Tanaman <i>Kind of Plants</i>	2020	2021	2022	2023
(1)	(2)	(3)	(4)	(5)
Sayuran/Vegetables:				
Bawang Merah/ <i>Shallots</i>	-	-	-	-
Cabai Besar/TW/Teropong <i>Chili/Big Chili</i>	-	-	-	-
Cabai Keiting <i>Curly Chili</i>	-	-	-	-
Cabai Rawit <i>Chili/Cayenne Pepper</i>	-	-	-	-
Kentang/ <i>Potato</i>	-	-	-	-
Kubis/ <i>Cabbage</i>	-	-	-	-
Tomat/ <i>Tomato</i>	-	-	-	-
Bawang Putih/ <i>Garlic</i>	-	-	-	-
Komoditas daerah	-	-	-	-
Komoditas daerah	-	-	-	-
Buah–buahan/Fruits:				
Komoditas daerah	-	-	-	-
Komoditas daerah	-	-	-	-

Catatan/Note: ...

Sumber/Source: Badan Pusat Statistik, Statistik Pertanian Hortikultura SPH-SBS/BPS-Statistics Indonesia, *Agricultural Statistic for Horticulture SPH-SBS*

Tabel 5.2
Table

Produksi Tanaman Sayuran dan Buah-buahan Semusim Menurut Jenis Tanaman di Kecamatan Pekalipan (kuintal), 2020–2023
Production of Seasonal Vegetables and Fruits by Kind of Plant in Pekalipan District (quintal), 2020–2023

Jenis Tanaman Kind of Plants	2020	2021	2022	2023
(1)	(2)	(3)	(4)	(5)
Sayuran/Vegetables:				
Bawang Merah/Shallots	-	-	-	-
Cabai Besar/TW/Teropong Chili/Big Chili	-	-	-	-
Cabai Keiting Curly Chili	-	-	-	-
Cabai Rawit Chili/Cayenne Pepper	-	-	-	-
Kentang/Potato	-	-	-	-
Kubis/Cabbage	-	-	-	-
Tomat/Tomato	-	-	-	-
Bawang Putih/Garlic	-	-	-	-
Komoditas daerah	-	-	-	-
Komoditas daerah	-	-	-	-
Buah–buahan/Fruits:				
Komoditas daerah	-	-	-	-
Komoditas daerah	-	-	-	-

Catatan/Note: ...

Sumber/Source: Badan Pusat Statistik, Statistik Pertanian Hortikultura SPH-SBS/BPS-Statistics Indonesia, Agricultural Statistic for Horticulture SPH-SBS

Tabel 5.3 Luas Panen Tanaman Biofarmaka Menurut Jenis Tanaman di Kecamatan Pekalipan (m²), 2020–2023
Table *Harvested Area of Medicinal Plants by Kind of Plant in Pekalipan District (m²), 2020–2023*

Jenis Tanaman <i>Kind of Plants</i>	2020	2021	2022	2023
(1)	(2)	(3)	(4)	(5)
Jahe/ <i>Ginger</i>	-	-	-	-
Laos/Lengkuas/ <i>Galanga</i>	-	-	-	-
Kencur/ <i>East Indian Galangal</i>	-	-	-	-
Kunyit/ <i>Turmeric</i>	-	-	-	-
Komoditas daerah	-	-	-	-
Komoditas daerah	-	-	-	-

Catatan/Note: ...

Sumber/Source: Badan Pusat Statistik, Statistik Pertanian Hortikultura SPH-TBF/BPS-Statistics Indonesia, *Agricultural Statistic for Horticulture SPH-TBF*

Tabel
Table 5.4

**Produksi Tanaman Biofarmaka Menurut Jenis Tanaman di
Kecamatan Pekalipan (kg), 2020–2023**
*Production of Medicinal Plants by Kind of Plant in Pekalipan
District (kg), 2020–2023*

Jenis Tanaman Kind of Plants	2020	2021	2022	2023
(1)	(2)	(3)	(4)	(5)
Jahe/Ginger	-	-	-	-
Laos/Lengkuas/Galanga	-	-	-	-
Kencur/East Indian Galangal	-	-	-	-
Kunyit/Turmeric	-	-	-	-
Komoditas daerah	-	-	-	-
Komoditas daerah	-	-	-	-

Catatan/Note: ...

Sumber/Source: Badan Pusat Statistik, Statistik Pertanian Hortikultura SPH-TBF/BPS-Statistics Indonesia, Agricultural Statistic for Horticulture SPH-TBF

Tabel 5.5 Luas Panen Tanaman Hias Menurut Jenis Tanaman di Kecamatan Pekalipan (m²), 2020–2023
Table *Harvested Area of Ornamental Plants by Kind of Plant in Pekalipan District (m²), 2020–2023*

Jenis Tanaman <i>Kind of Plants</i>	2020	2021	2022	2023
(1)	(2)	(3)	(4)	(5)
Anggrek Pot/ <i>Pot Orchid</i>	-	-	-	-
Anggrek Potong/ <i>Cut Orchid</i>	-	-	-	-
Krisan/ <i>Chrysantemum</i>	-	-	-	-
Mawar/ <i>Rose</i>	-	-	-	-
Sedap Malam/ <i>Tuberose</i>	-	-	-	-
Komoditas daerah	-	-	-	-
Komoditas daerah	-	-	-	-

Catatan/Note: ...

Sumber/Source: Badan Pusat Statistik, Statistik Pertanian Hortikultura SPH-TH/BPS-Statistics Indonesia, *Agricultural Statistik for Horticulture SPH-TH*

Tabel 5.6 **Produksi Tanaman Hias Menurut Jenis Tanaman di Kecamatan Pekalipan (tangkai), 2020–2023**
Table **Production of Ornamental Plants by Kind of Plant n Pekalipan District (stalks), 2020–2023**

Jenis Tanaman <i>Kind of Plants</i>	2020	2021	2022	2023
(1)	(2)	(3)	(4)	(5)
Anggrek Pot/ <i>Pot Orchid</i>	-	-	-	-
Anggrek Potong/ <i>Cut Orchid</i>	-	-	-	-
Krisan/ <i>Chrysantemum</i>	-	-	-	-
Mawar/ <i>Rose</i>	-	-	-	-
Sedap Malam/ <i>Tuberose</i>	-	-	-	-
Komoditas daerah	-	-	-	-
Komoditas daerah	-	-	-	-

Catatan/*Note*: ...

Sumber/*Source*: Badan Pusat Statistik, Statistik Pertanian Hortikultura SPH-TH/BPS-Statistics Indonesia, *Agricultural Statistik for Horticulture SPH-TH*

Tabel 5.7
Table

Produksi Buah-Buahan dan Sayuran Tahunan Menurut Jenis Tanaman di Kecamatan Pekalipan (kuintal), 2020–2023
Production of Annual Fruits and Vegetables by Kind of Plant in Pekalipan District (quintal), 2020–2023

Jenis Tanaman <i>Kind of Plants</i>	2020	2021	2022	2023
(1)	(2)	(3)	(4)	(5)
Buah–Buahan/Fruits:				
Mangga/ <i>Mango</i>	153	65	31	15
Durian/ <i>Durian</i>	-	-	-	-
Jeruk Siam/ <i>Keprok/Orange/Tangerine</i>	-	-	-	-
Pisang/ <i>Banana</i>	9	19	10	4
Pepaya/ <i>Papaya</i>	32	78	14	12
Salak/ <i>Snakefruit</i>	-	-	-	-
Nangka/ <i>Cempedak/Jackfruit</i>	1	4	-	1
Jambu Biji/ <i>Guava</i>	-	40	12	46
Sayuran/Vegetables:				
Komoditas daerah	-	-	-	-
Komoditas daerah	-	-	-	-

Catatan/Note: ...

Sumber/Source: Badan Pusat Statistik, Statistik Pertanian Hortikultura SPH-BST/BPS-Statistics Indonesia, Agricultural Statistic for Horticulture SPH-BST

06

**PARIWISATA, TRANSPORTASI, DAN KOMUNIKASI
TOURISM, TRANSPORTATION, AND COMMUNICATION**



PENJELASAN TEKNIS

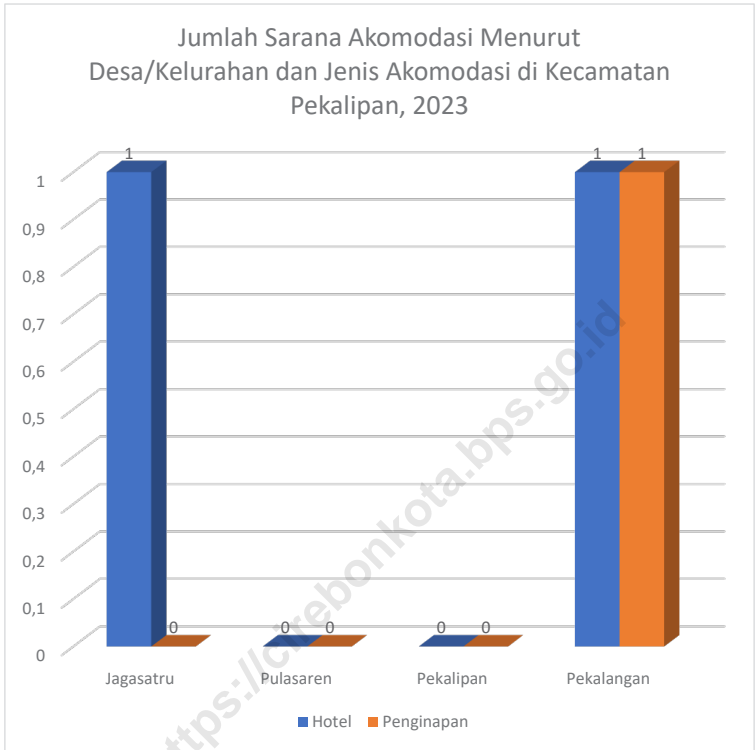
1. Transportasi adalah perpindahan manusia atau barang dari satu tempat ke tempat lainnya dengan menggunakan sebuah kendaraan yang digerakkan oleh manusia atau mesin .
2. Aspal adalah lapisan permukaan jalan yang dibuat dari campuran kerikil berukuran tertentu dan aspal.
3. Beton adalah campuran semen, kerikil, dan pasir yang diaduk dengan air.
4. Base Transceiver Station atau disingkat BTS adalah suatu infrastruktur telekomunikasi yang memfasilitasi komunikasi nirkabel antara perangkat komunikasi dan jaringan operator. Fungsi BTS adalah mengirimkan dan menerima sinyal radio ke perangkat komunikasi seperti telepon seluler, telepon rumah dan sejenis gawai lainnya, kemudian sinyal radio tersebut akan diubah menjadi sinyal digital yang selanjutnya dikirim ke terminal lainnya menjadi sebuah pesan atau data.
5. Kantor Pos adalah tempat pemberi pelayanan komunikasi tertulis dan atau surat elektronik, layanan paket, layanan logistik, layanan transaksi keuangan, dan layanan keagenan pos untuk kepentingan umum. Rumah pos os dan kantor pos pembantu, bedanya rumah pos biasanya

TECHNICAL NOTES

1. *Transportation is the movement of people or goods from one place to another by using a vehicle driven by a human or machine.*
2. *Asphalt is road surface layers made from a mixture of certain sized gravel and asphalt.*
3. *Concrete is a mixture of cement, gravel, and sand mixed with water.*
4. *Base Transceiver Station or abbreviated BTS is a telecommunications infrastructure that facilitates wireless communication between communication devices and the operator's network. The function of BTS is sending and receiving radio signals to communication devices such as cellular phones, landlines and other similar devices, then the radio signals will be converted into digital signals which are then sent to other terminals into a message or data.*
5. *Post Office is a service provider facility of written communication and or electronic mail, parcel service, logistics services, financial transaction services, and postal services to the public. Postal house has the same function as the post office and subsidiary of post office, the difference is that postal house is usually located in remote areas.*

terletak di daerah terpencil.

<https://cirebonkota.bps.go.id>



Sumber/Source : Kecamatan Pekalipan/Pekalipan District

Gambar 6.1
Figures

Jumlah Sarana Akomodasi Menurut Desa/Kelurahan dan Jenis Akomodasi di Kecamatan Pekalipan, 2023
Number of Accomodation Facilities by Villages/Kelurahan and Type of Accomodation in Pekalipan District, 2023

6.1 PARIWISATA TOURISM

Tabel 6.1.1 Jumlah Sarana Akomodasi Menurut Desa/Kelurahan dan Jenis Akomodasi di Kecamatan Pekalipan, 2023
Table *Number of Accomodation Facilities by Villages/Kelurahan and Type of Accomodation in Pekalipan District, 2023*

Desa/Kelurahan <i>Village/Kelurahan</i>	Hotel	Penginapan <i>Inn</i>
(1)	(2)	(3)
Jagasatru	1	-
Pulasaren	-	-
Pekalipan	-	-
Pekalangan	1	1
Kecamatan Pekalipan	2	1

Catatan/Note: ...

Sumber/Source: Kecamatan Pekalipan/Pekalipan District

6.2 TRANSPORTASI TRANSPORTATION

Tabel 6.2.1 Prasarana dan Sarana Transportasi Antardesa/Kelurahan Menurut Desa/Kelurahan di Kecamatan Pekalipan, 2023
Table *Inter-Villages/Kelurahan Transportation Infrastructure and Facilities by Villages/Kelurahan in Pekalipan District, 2023*

Desa/Kelurahan Village/Kelurahan	Jenis Prasarana Transportasi Type of Transportation Infrastructure	Keberadaan Angkutan Umum Availability of Public Transportation
(1)	(2)	(3)
Jagasatru	Darat	Ada, dengan trayek Tetap
Pulasaren	Darat	Ada, dengan trayek Tetap
Pekalipan	Darat	Ada, dengan trayek Tetap
Pekalangan	Darat	Ada, dengan trayek Tetap
Kecamatan Pekalipan	Darat	Ada, dengan trayek tetap

Isian kolom (2): "Darat", "Air", "Darat dan Air", "Udara"

Isian Kolom (3): "Ada, dengan trayek tetap", "Ada, tanpa trayek tetap",
"Tidak ada angkutan umum"

Lanjutan Tabel/*Continued Table 6.2.1*

Desa/Kelurahan <i>Village/Kelurahan</i>	Jenis Permukaan Jalan Darat Terluas <i>Type of The Widest Road Surface</i>	Dapat Dilalui Kendaraan Bermotor Roda 4 atau Lebih <i>Passable by Vehicle with 4 or more Wheels</i>
(1)	(4)	(5)
Jagasatru	Aspal/Beton	Sepanjang tahun
Pulasaren	Aspal/Beton	Sepanjang tahun
Pekalipan	Aspal/Beton	Sepanjang tahun
Pekalangan	Aspal/Beton	Sepanjang tahun
Kecamatan Pekalipan	Aspal/Beton	Sepanjang tahun

Catatan/Note: ...

Sumber/Source: Kecamatan Pekalipan/Pekalipan District

- Jika kolom (2) berisi "Air" atau "Udara", maka kolom (4) dan (5) diisikan "-"
- Jika kolom (2): "Darat" atau "Darat dan Air" maka:
isian kolom (4): "Aspal/Beton", "Diperkeras (kerikil, batu, dll)", "Tanah", "Lainnya"
Isian Kolom (5): "Sepanjang tahun", "Sepanjang tahun kecuali saat kondisi tertentu", "Tidak dapat dilalui sepanjang tahun"

6.3 KOMUNIKASI COMMUNICATION

Tabel 6.2.2 Keberadaan Kantor Pos/Pos Pembantu/Rumah Pos, Pos Keliling, dan Perusahaan/Agen Jasa Ekspedisi Swasta Menurut Desa/Kelurahan di Kecamatan Pekalipan, 2023
Number of Post Office/Subsidiary of Post Office, Mobile Portal Service, Private Expedition Service Company by Villages/Kelurahan in Pekalipan District, 2023

Desa/Kelurahan <i>Village/Kelurahan</i>	Kantor Pos/Pos Pembantu/Rumah Pos <i>Post Office/Subsidiary of Post Office</i>	Pos Keliling <i>Mobile Portal Service</i>	Perusahaan/Agen Jasa Ekspedisi Swasta <i>Private Expedition Service Company</i>
(1)	(2)	(3)	(4)
Jagasatru	tidak ada	tidak ada	Beroperasi
Pulasaren	tidak ada	tidak ada	Beroperasi
Pekalipan	tidak ada	tidak ada	Beroperasi
Pekalangan	Beroperasi	tidak ada	Beroperasi
Kecamatan Pekalipan			

Catatan/Note: ...

Sumber/Source: Kecamatan Pekalipan/Pekalipan District

Isian kolom (2) dan (4): "Beroperasi", "Jarang Beroperasi", "Tidak beroperasi", "Tidak Ada"

Isian kolom (3): "Ada", "tidak ada"

Tabel
Table 6.3.1

Jumlah Menara Telepon seluler dan Operator Layanan Komunikasi Telepon Seluler Menurut Desa/Kelurahan di Kecamatan Pekalipan, 2023
Number of Base Transceiver Station (BTS) and Cellular Phone Communication Service Operators by Villages/ Kelurahan in Pekalipan District, 2023

Desa/Kelurahan <i>Village/Kelurahan</i>	Jumlah Menara Telepon seluler <i>Number of Base Transceiver Station (BTS)</i>	Jumlah Operator Layanan Komunikasi Telepon Seluler <i>Cellular Phone Communication Service Operators</i>
(1)	(2)	(3)
Jagasatru	4	7
Pulasaren	1	7
Pekalipan	-	7
Pekalangan	2	7
Kecamatan Pekalipan	7	7

Catatan/Note: ...

Sumber/Source: Kecamatan Pekalipan/Pekalipan District

Tabel
Table 6.3.2

**Kekuatan Sinyal Telepon Seluler dan Jenis Sinyal Internet
Telepon Seluler Menurut Desa/Kelurahan di Kecamatan
Pekalipan, 2023**
*The Strenght of Cellular Phone Signal by Villages/Kelurahan
in Pekalipan District, 2023*

Desa/Kelurahan <i>Village/Kelurahan</i>	Kekuatan Sinyal Telepon Seluler <i>The Strenght of Cellular Phone Signal</i>	Jenis Sinyal Internet Telepon Seluler <i>Type of Cellular Phone Signal</i>
(1)	(2)	(3)
Jagasatru	Sangat kuat	4G/LTE
Pulasaren	Sangat kuat	4G/LTE
Pekalipan	Sangat kuat	4G/LTE
Pekalangan	Sangat kuat	4G/LTE
Kecamatan Pekalipan	Sangat kuat	4G/LTE

Catatan/Note: ...

Sumber/Source: Kecamatan Pekalipan/Pekalipan District

Isian kolom 2: "Sangat kuat", "Kuat", "Lemah", "Tidak ada sinyal"
Isian Kolom (3): " 4G/LTE", " 3G/H/H+/EVDO", " 2,5G/E/GPRS", " Tidak ada
sinyal internet"
jika kolom (2) berisi "Tidak ada sinyal" maka kolom (3) diisi dengan "-"

07

PERBANKAN, KOPERASI, DAN PERDAGANGAN *BANKING, COOPERATIVE, AND TRADE*

BANK
PEMERINTAH



Jagasatru 1, Pulasaren 2,
Pekalipan 2, Pekalangan
1

BANK SWASTA



Pulasaren 1, Pekalipan 2,
Pekalangan 4

BPR



Pekalangan 3



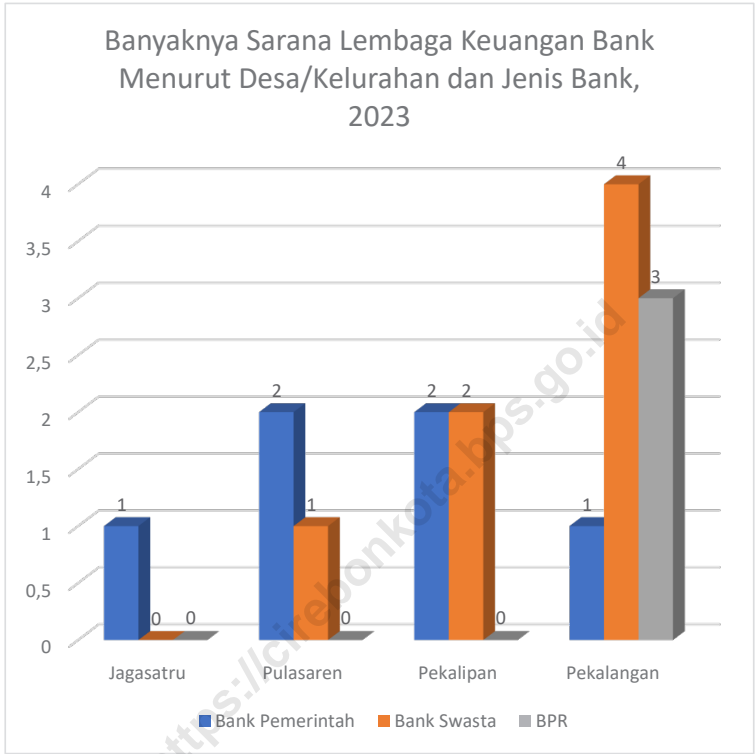
PENJELASAN TEKNIS

1. Bank adalah badan usaha di bidang keuangan yang menarik dan mengeluarkan uang dalam masyarakat, terutama memberikan kredit dan jasa dalam lalu lintas pembayaran dan peredaran uang.
2. Koperasi adalah perusahaan yang beranggotakan orang seorang atau badan hukum koperasi dengan melandaskan kegiatannya berdasarkan prinsip koperasi sekaligus sebagai gerakan ekonomi rakyat yang berdasarkan azas kekeluargaan. Bentuk badan hukum koperasi ini dikeluarkan dan disahkan oleh Departemen Koperasi.
3. Restoran atau rumah makan adalah usaha penyediaan jasa makanan dan minuman dilengkapi dengan peralatan dan perlengkapan untuk proses pembuatan, penyimpanan dan penyajian di suatu tempat tetap yang tidak berpindah-pindah dengan tujuan memperoleh keuntungan dan/atau laba (Permen Pariwisata dan Ekonomi Kreatif No.11 Tahun 2014).

TECHNICAL NOTES

1. *Bank is a business entity of inancial sector that attracts and issues money in society, especially providing credit and services in payment traffic and money circulation.*
2. *Cooperative refers to an incorporated cooperative or a company which has individuals as its members, which bases its activities on the principles of cooperatives as well as on the economic tradition of the populace which is based on the principle of family ties. This form of cooperative corporate body is promulgated and legalised by the Department of Cooperatives.*
3. *Restaurant is a business providing food and drinks equipped with equipment and equipment for the process of making, storing and serving in fixed locations with the aim of obtaining profits and / or profits (Ministry of Tourism and Creative Economy Regulation No. 11 of 2014)*

<https://cirebonkota.bps.go.id>



Sumber/Source: Kecamatan Pekalipan/Pekalipan District

Gambar 7.1
Figures

Banyaknya Sarana Lembaga Keuangan Bank Menurut Desa/Kelurahan dan Jenis Bank di Kecamatan Pekalipan, 2023
Number of Bank by Villages/Kelurahan and Type of Bank in Pekalipan District, 2023

Tabel 7.1
Table

Banyaknya Sarana Lembaga Keuangan Bank Menurut Desa/Kelurahan dan Jenis Bank di Kecamatan Pekalipan, 2023
Number of Bank by Villages/Kelurahan and Type of Bank in Pekalipan District, 2023

Desa/Kelurahan Village/Kelurahan	Bank Umum Pemerintah Government Bank	Bank Umum Swasta Private Bank	Bank Perkreditan Rakyat (BPR) Rural Bank
(1)	(2)	(3)	(4)
Jagasatru	1	-	-
Pulasaren	2	1	-
Pekalipan	2	2	-
Pekalangan	1	4	3
Kecamatan Pekalipan	6	7	3

Catatan/Note: ""

Sumber/Source: Kecamatan Pekalipan/Pekalipan District

Tabel
Table 7.2

**Banyaknya Koperasi Aktif Menurut Menurut Desa/
Kelurahan dan Jenis Koperasi di Kecamatan Pekalipan,
2023**
*Number of Cooperative by Villages/Kelurahan and Type of
Cooperative in Pekalipan District, 2023*

Desa/Kelurahan <i>Village/Kelurahan</i>	Koperasi Unit Desa (KUD) <i>Village Cooperative Unit</i>	Koperasi Industri Kecil dan Kerajinan Rakyat (Kopinkra) <i>Small Industry and Citizen Handicraft Cooperative</i>
(1)	(2)	(3)
Jagasatru	-	-
Pulasaren	-	-
Pekalipan	-	-
Pekalangan	-	-
Kecamatan Pekalipan	-	-

Lanjutan Tabel/*Continued Table 7.2*

Desa/Kelurahan Village/Kelurahan	Koperasi Simpan Pinjam (Kospin) Savings and Loan Cooperative	Koperasi Lainnya Other Cooperative
(1)	(4)	(5)
Jagasatru	1	-
Pulasaren	1	-
Pekalipan	-	-
Pekalangan	-	-
Kecamatan Pekalipan	2	-

Catatan/Note: ""

Sumber/Source: Kecamatan Pekalipan/Pekalipan District

Tabel
Table 7.3

Banyaknya Sarana Perdagangan Menurut Desa/Kelurahan dan Jenis Sarana Perdagangan di Kecamatan Pekalipan, 2023
Number of Trade Facilities by Villages/Kelurahan and Type of Trade Facilities in Pekalipan District, 2023

Desa/Kelurahan Village/Kelurahan	Kelompok Pertokoan Shopping Complexs	Pasar dengan Bangunan Permanen Markets in Permanent Building	Pasar dengan Bangunan Semi Permanen Market in Semi Permanent Building
(1)	(2)	(3)	(4)
Pegambiran	6	-	-
Kesepuhan	5	1	-
Pekalipan	5	-	-
Panjunan	10	-	-
Kecamatan Pekalipan	26	1	-

Lanjutan Tabel/*Continued Table 7.3*

Desa/Kelurahan Village/Kelurahan	Pasar tanpa Bangunan Market without Permanent Building	Mini Market/ Swalayan/ Supermarket Mini Market/Swalayan/ Supermarket	Restoran/ Rumah Makan Restaurant/ Food Stall
(1)	(5)	(6)	(7)
Pegambiran	1	3	4
Kesepuhan	-	1	-
Pekalipan	1	2	5
Panjunan	-	2	8
Kecamatan Pekalipan	2	8	17

Catatan/*Note*: ...Sumber/*Source*: Kecamatan Pekalipan/*Pekalipan District*

DAFTAR PUSTAKA/BIBLIOGRAPHY

- Direktorat Jenderal Hortikultura & Badan Pusat Statistik. 2022. *Pedoman Statistik Pertanian Hortikultura (SPH)*. Jakarta: Kementerian Pertanian.
- Direktorat Statistik Ketahanan Sosial. 2021. *Buku 3: Konsep dan Definisi Podes 2021*. Jakarta: Badan Pusat Statistik.

<https://cirebonkota.bps.go.id>

ST 2023

BerAKHLAK
Berorientasi Pelayanan Akuntabel Kompeten
Harmonis Loyal Adaptif Kolaboratif

**# bangga
melayani
bangsa**

DATA

MENCERDASKAN BANGSA

Enlighten The Nation



**BADAN PUSAT STATISTIK
KOTA CIREBON
BPS-STATISTICS OF CIREBON MUNICIPALITY**

Jl. Sekar Kemuning I - Evakuasi - Cirebon
Telp:0231-485524
Homepage: <https://cirebonkota.bps.go.id>

