



KATALOG BPS : 1403.1705.044

# **KECAMATAN SELUMA UTARA DALAM ANGKA 2012**



**BADAN PUSAT STATISTIK  
KABUPATEN SELUMA**



**KECAMATAN SELUMA UTARA DALAM ANGKA 2012**  
***SELUMA UTARA DISTRICT IN FIGURES 2012***

Nomor Publikasi / *Publication Number* : 1705.000.1205

Katalog BPS / *BPS Catalog* : 1403.1705.044

Ukuran Buku / *Books Size* : 21 x 15 cm

Jumlah Halaman / *Number of Pages* : 42 halaman

Naskah / *Manuscript* : BPS Kabupaten Seluma / *Statistics of Seluma Regency*  
Penyunting / *Editor* : BPS Kabupaten Seluma / *Statistics of Seluma Regency*

Gambar dan Grafik / *Charts* :  
Badan Pusat Statistik Kabupaten Seluma  
*Statistics of Seluma Regency*

Gambar Kulit / *Cover Design* :  
Badan Pusat Statistik Kabupaten Seluma  
*Statistics of Seluma Regency*

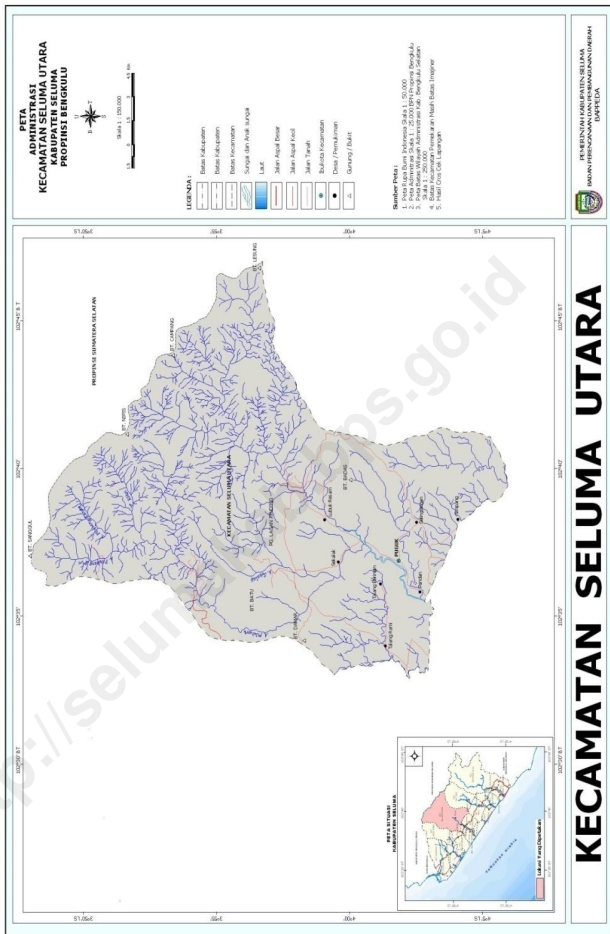
Diterbitkan / *Published by* :  
Badan Pusat Statistik Kabupaten Seluma  
*Statistics of Seluma Regency*

Dicetak Oleh / *Printed by*:

Boleh Dikutip dengan Menyebut Sumbernya  
*May be Cited With Reference to the Source*

Sumber : Kecamatan Seluma Utara Dalam Angka 2012, BPS Kabupaten Seluma

# Peta Kecamatan Seluma Utara



**KATA SAMBUTAN**  
**CAMAT KECAMATAN SELUMA UTARA**

---

Puji dan syukur kita panjatkan kehadiran Allah SWT karena atas berkat rahmat dan hidayah-Nya kita berhasil menerbitkan Publikasi Statistik Kecamatan Seluma Utara Dalam Angka 2012.

Dalam arus pembangunan dan kemajuan dewasa ini, kebutuhan data statistik mengenai keadaan wilayah kecamatan baik data kuantitatif maupun data kualitatif sangat diperlukan. Sehingga data statistik dapat digunakan sebagai dasar perencanaan pembangunan.

Akhirnya pada kesempatan ini, saya mengharapkan kepada semua Dinas/Instansi dalam Kecamatan Seluma Utara untuk dapat menyampaikan data secara lengkap yang berkenaan dengan kegiatan masing-masing demi kesempurnaan publikasi statistik di masa mendatang. Atas kerjasama yang baik, saya mengucapkan terima kasih.

Demikianlah semoga Allah selalu memberkahi kita dalam setiap usaha untuk memperlancar jalannya pembangunan di Kecamatan Seluma Utara.

Tais, Oktober 2012  
Camat Kecamatan Seluma Utara

## KATA PENGANTAR

---

Dengan mengucapkan Syukur Alhamdulillah, Publikasi Statistik Kecamatan Seluma Utara Dalam Angka (KDA) 2012 dapat diterbitkan. Publikasi ini merupakan penerbitan lanjutan dan secara rutin akan kembali diterbitkan oleh Badan Pusat Statistik (BPS) bekerja sama dengan semua Dinas/Instansi terkait.

Dalam penyusunan publikasi ini, kami telah berusaha semaksimal mungkin untuk memberikan tema yang sama dengan publikasi sebelumnya. Sehingga kami mengharapkan pada pemakai data statistik untuk dapat mengikuti perkembangannya setiap tahun dan bagi penyumbang data untuk menyusun, menyiapkan data sesuai dengan tabel-tabel yang ada demi kelanjutan di masa mendatang.

Data statistik yang disajikan dalam publikasi ini dihimpun sebagian besar bersumber dari Dinas/Instansi dan Badan serta Lembaga Swasta dalam Kabupaten Seluma, dan ditambah dari kegiatan pengumpulan/pengolahan data oleh Badan Pusat Statistik Kabupaten Seluma.

Berkenaan dengan itu, kami mengucapkan terima kasih dan penghargaan yang setinggi-tingginya kepada semua pihak yang telah membantu sehingga penyusunan publikasi ini dapat dilakukan tepat pada waktunya.

Kritik dan saran yang bersifat membangun demi perbaikan publikasi ini akan kami terima dengan senang hati. Semoga publikasi ini dapat bermanfaat sebagaimana yang kita harapkan.

Tais, Oktober 2012

Penyusun,

## DAFTAR ISI

### CONTENTS

	Halaman
Halaman Katalog	i
Peta Wilayah Kecamatan Seluma Utara	ii
Kata Sambutan Camat Kecamatan Seluma Utara	iii
Kata Pengantar	iv
Daftar Isi	v
Daftar Tabel	vi
Daftar Gambar	ix
Profil Kecamatan Seluma Utara	1
1 Keadaan Geografi	5
2 Pemerintahan	6
3 Penduduk dan Transmigrasi	
3.1 Penduduk	7
3.2 Transmigrasi	10
4 Sosial	
4.1 Pendidikan	11
4.2 Kesehatan	16
4.3 Agama	20
4.4 Sosial Lainnya	23
5 Pertanian	
5.1 Perkebunan	26
5.2 Pertanian	27
5.3 Perikanan	29
5.4 Peternakan	30
6 Pertambangan	31

7	Koperasi	32
8	Pariwisata	33

## DAFTAR TABEL

Tabel	Judul	Halaman
<b>Bab 1 Keadaan Geografi</b>		
1.1	Nama-nama Ibukota dan Luas Wilayah Kecamatan di Kabupaten Seluma	5
<b>Bab 2 Pemerintahan</b>		
2.1	Pembagian Daerah Administrasi di Kecamatan Seluma Utara Tahun 2009 – 2011	6
<b>Bab 3 Penduduk dan Transmigrasi</b>		
<b>3.1 Penduduk</b>		
3.1.1	Jumlah Penduduk Menurut Jenis Kelamin di Kecamatan Seluma Utara Tahun 2009 – 2011	7
3.1.2	Jumlah Penduduk Kecamatan Seluma Utara dan Jumlah Penduduk Kabupaten Seluma Tahun 2009 – 2011	8
3.1.3	Luas Wilayah, Jumlah Penduduk, dan Kepadatan Penduduk di Kecamatan Seluma Utara Tahun 2009 – 2011	9
<b>3.2 Transmigrasi</b>		
3.2	Data Penempatan Transmigrasi Kecamatan Seluma Utara Sejak Tahun 1970 – 2010	10
<b>Bab 4 Sosial</b>		
<b>4.1 Pendidikan</b>		
4.1.1	Jumlah Sekolah, Murid, dan Guru Taman Kanak-Kanak di Kecamatan Seluma Utara Tahun 2009 – 2011	11
4.1.2	Jumlah Sekolah, Murid, dan Guru Sekolah Dasar	

	di Kecamatan Seluma Utara Tahun 2009 – 2011	12
4.1.3	Jumlah Sekolah, Murid, dan Guru SMP di Kecamatan Seluma Utara Tahun 2009 – 2011	13
4.1.4	Jumlah Sekolah, Murid, dan Guru SMP Satu Atap di Kecamatan Seluma Utara Tahun 2009 – 2011	14
4.1.5	Jumlah Sekolah, Murid, dan Guru SMAN/SMAM di Kecamatan Seluma Utara Tahun 2009 – 2011	15
<b>4.2 Kesehatan</b>		
4.2.1	Banyaknya Fasilitas Kesehatan di Kecamatan Seluma Utara Tahun 2009 – 2011	16
4.2.2	Banyaknya Bayi Lahir di Kecamatan Seluma Utara Tahun 2009 – 2011	17
4.2.3	Banyaknya PPKBD, Sub PPKBD, Klinik KB, dan UPPKS di Kecamatan Seluma Utara Tahun 2009 – 2011	18
4.2.4	Banyaknya Pasangan Usia Subur (PUS), Akseptor Aktif dan Akseptor Baru di Kecamatan Seluma Utara Tahun 2009 – 2011	19
<b>4.3 Agama</b>		
4.3.1	Jumlah Tempat Peribadatan di Kecamatan Seluma Utara Tahun 2009 - 2011	20
4.3.2	Jumlah Nikah dan Talak di Kecamatan Seluma Utara Tahun 2009 – 2011	21
4.3.3	Jumlah Calon Jemaah Haji di Kecamatan Seluma Utara Tahun 2009 – 2011	22
<b>4.4 Sosial Lainnya</b>		
4.4.1	Bencana Alam yang Terjadi di Kecamatan Seluma Utara Tahun 2009 – 2011	23
4.4.2	Jumlah Penyandang Masalah Kesejahteraan Sosial di Kecamatan Seluma Utara Tahun 2009 – 2011	24
4.4.3	Banyaknya Penyandang Masalah Kesejahteraan Sosial (PMKS) dan Potensi Sumber Kesejahteraan Sosial (PSKS)	



	di Kecamatan Seluma Utara Tahun 2009 – 2011	25
<b>Bab 5 Pertanian</b>		
<b>5.1 Perkebunan</b>		
5.1.1	Luas Perkebunan Rakyat (Ha) di Kecamatan Seluma Utara Tahun 2009 – 2011	26
<b>5.2 Pertanian</b>		
5.2.1	Luas Panen (Luas Bersih) Palawija (Ha) Di Kecamatan Seluma Utara Tahun 2011	27
5.2.2	Luas Panen Padi (Ha) di Kecamatan Seluma Utara Tahun 2011	28
<b>5.3 Perikanan</b>		
5.3.1	Produksi Perikanan Budidaya di Kecamatan Seluma Utara Tahun 2009 – 2011	29
<b>5.4 Peternakan</b>		
5.4.1	Jumlah Sapi Potong, Sapi Perah, dan Kerbau Di Kecamatan Seluma utara Tahun 2011	30
<b>Bab 6 Pertambangan</b>		
6.1	Daftar Pemegang Kuasa Pertambangan di Kecamatan Seluma Utara Tahun 2011	31
<b>Bab 7 Koperasi</b>		
7.1	Jumlah KUD di Kecamatan Seluma Utara Tahun 2009 – 2011	32
<b>Bab 8 Pariwisata</b>		
8.1	Nama-nama Objek Wisata di Kecamatan Seluma Utara	33

## DAFTAR GAMBAR

### *LIST OF PICTURES*

<i>Gambar Pictures</i>	<i>Judul Title</i>	<i>Halaman Pages</i>
2.1	Jumlah Penduduk Kecamatan Seluma Utara Tahun 2009 – 2011	2
4.1	Persentase Luas Perkebunan Rakyat di Kecamatan Seluma Utara Tahun 2011	4

<http://selumakab.bps.go.id>

## PROFIL KECAMATAN SELUMA UTARA 2011

### 1. Keadaan Geografi dan Pemerintahan

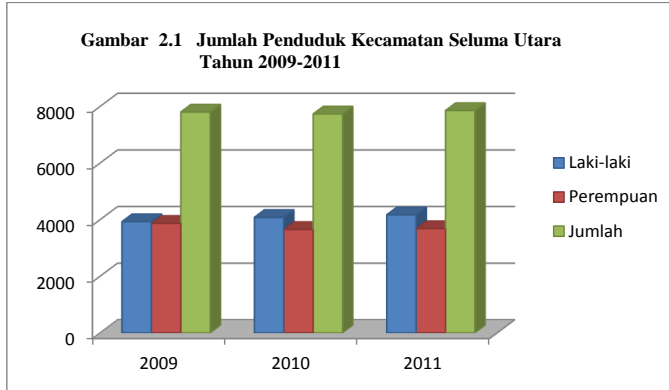
Kecamatan Seluma Utara merupakan salah satu kecamatan di Kabupaten Seluma, Provinsi Bengkulu. Secara geografis, Kecamatan Seluma Utara adalah daerah perbukitan dan sebagian wilayahnya adalah hutan. Batas-batas wilayah Kecamatan Seluma Utara adalah:

- Sebelah Utara : Provinsi Sumatera Selatan
- Sebelah Timur : Kecamatan Ulu Talo
- Sebelah Selatan : Kecamatan Seluma dan Kecamatan Seluma Timur
- Sebelah Barat : Kecamatan Lubuk Sandi dan Kecamatan Seluma Barat

Kecamatan Seluma Utara memiliki luas wilayah 41.089 Ha atau 17,12% dari luas Kabupaten Seluma. Kecamatan ini terbagi menjadi 1 Kelurahan dan 9 desa yaitu Kelurahan Puguk, Desa Simpang, Desa Selingsingan, Desa Pandan, Desa Talang Beringin, Desa Talang Rami, Desa Lubuk Resam, Desa Sekalak, Desa Sinar Pagi, Desa Talang Empat.

### 2. Penduduk

Jumlah penduduk di Kecamatan Seluma Utara pada tahun 2011 sebesar 7.857 jiwa, terdiri dari 4.173 penduduk laki-laki dan 3.684 penduduk perempuan. Jumlah ini mengalami kenaikan jika dibandingkan dengan tahun sebelumnya. Dari sejumlah 7.736 pada tahun 2010 yang menjadi 7.857 pada tahun 2011. Jika dilihat berdasarkan jenis kelamin, baik jumlah penduduk laki-laki maupun jumlah penduduk perempuan mengalami peningkatan dari tahun sebelumnya. Rasio jenis kelamin (*sex ratio*) penduduk Seluma Utara pada tahun 2011 sebesar 113 yang artinya bahwa setiap 100 penduduk perempuan di Kecamatan Seluma Utara terdapat 113 penduduk laki-laki.



Kecamatan Seluma Utara merupakan salah satu daerah penempatan transmigrasi di Kabupaten Seluma. Ada 2 UPT di Kecamatan Seluma Utara yaitu UPT Talang Rami (100 KK) dan UPT Talang Beringin (100 KK).

### 3. Sosial

#### 3.1 Pendidikan

Pada tahun ajaran 2011/2012, kecamatan Seluma Utara memiliki 9 Sekolah Dasar (SD), 1 Sekolah Menengah Pertama (SMP), dan 1 SMP satu atap. Sedangkan SMAN/SMAM yang pada tahun ajaran 2009/2010 berjumlah 1 sekolah, pada tahun ajaran 2011/2012 sudah tidak ada lagi.

Pada jenjang SD, jumlah sekolah mengalami penurunan dari tahun sebelumnya yang berjumlah 12 sekolah. Demikian juga jumlah guru yang pada tahun sebelumnya berjumlah 108 guru menjadi 50 guru pada tahun ajaran 2011/2012. Pada jenjang SMP, jumlah murid pada tahun ajaran 2011/2012 berjumlah 136 murid dengan 15 guru. Di SMP Satu Atap, baik jumlah murid maupun jumlah guru mengalami kenaikan dari tahun sebelumnya yaitu 65 murid dengan 8 guru.

#### 3.2 Kesehatan

Pada tahun 2011, Kecamatan Seluma Utara memiliki 1 puskesmas dan 3 puskesmas pembantu. Jumlah ini meningkat jika dibandingkan dengan tahun 2010, yaitu 1 puskesmas dan 2 puskesmas pembantu.

Jumlah PPKBD mengalami kenaikan dari 8 pada tahun 2010 menjadi 10 pada tahun 2011. Sedangkan jumlah Sub PPKBD, klinik KB dan UPPKS tidak mengalami perubahan dari tahun-tahun sebelumnya yaitu sebanyak 27 Sub PPKBD, 1 klinik KB, dan tidak ada UPPKS.

Kelahiran bayi mengalami peningkatan dari sejumlah 203 kelahiran pada tahun 2010 menjadi 243 kelahiran pada tahun 2011.

### **3.3 Agama**

Di Kecamatan Seluma Utara, pada tahun 2011 terdapat 21 masjid. Jika pada tahun 2010 tidak terdapat Gereja dan Pura, pada tahun 2011 terdapat 2 Gereja dan 2 Pura.

Pada tahun 2011, tercatat sebanyak 61 pasangan yang menikah di Kecamatan Seluma Utara. Jumlah calon jemaah haji sebanyak 4 orang yang terdiri dari 2 orang laki-laki dan 2 orang perempuan. Jumlah ini menurun dari sejumlah 8 orang pada tahun 2010.

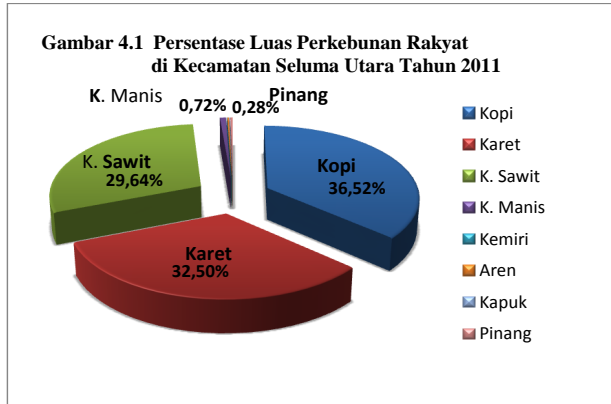
### **3.4 Sosial Lainnya**

Pada tahun 2011, tercatat sebanyak 2 kali bencana kebakaran dan 1 kali bencana putting beliung yang terjadi di Kecamatan seluma utara. Secara umum, Jumlah Penyandang Masalah Kesejahteraan Sosial (PMKS) tahun 2011 di kecamatan Seluma Utara mengalami penurunan dari tahun sebelumnya

## **4. Pertanian**

### **4.1 Perkebunan**

Perkebunan merupakan salah satu sumber penghasilan dari penduduk di Kecamatan Seluma Utara. Luas perkebunan rakyat di Kecamatan Seluma Utara pada tahun 2011 mengalami penurunan dibandingkan dengan tahun 2010. Dari seluas 2.521 Ha pada tahun 2010 menjadi 2.492 Ha pada tahun 2011. Penurunan jumlah ini dikarenakan terjadinya penurunan luas perkebunan pinang dari sejumlah 42 Ha pada tahun 2010 menjadi 7 Ha pada tahun 2011. Perkebunan yang bertambah luas adalah perkebunan sawit.



### 4.3 Perikanan

Produksi perikanan budidaya di Kecamatan Seluma Utara pada tahun 2011 tercatat sebanyak 29,3 Ton. Jumlah ini mengalami peningkatan dari tahun 2010 sebanyak 19 Ton. Produksi perikanan ini seluruhnya berasal dari budidaya perikanan air tawar. Sedangkan untuk budidaya perikanan air payau dan budidaya perikanan tangkap tidak ada di Kecamatan Seluma Utara. Hal ini dikarenakan wilayah kecamatan ini tidak ada yang berbatasan dengan laut.

### 4.4 Peternakan

Jumlah sapi potong yang dipelihara di Kecamatan Seluma Utara pada tahun 2011 ada sebanyak 30 ekor. Sedangkan jumlah Kerbau ada sebanyak 49 ekor. Jumlah ini menyebar hampir di Seluruh Desa di Kecamatan Seluma Utara. Jumlah pemelihara untuk seluruh hewan tersebut ada 35 orang.

## 5 Pertambangan

Jenis tambang yang ada di Kecamatan Seluma Utara adalah batubara. Terdapat 4 perusahaan pemegang kuasa pertambangan batubara di kecamatan Seluma Utara pada tahun 2011. Dari keempat perusahaan tersebut, PT. Dongin Indonesia memegang kuasa pertambangan terluas, yaitu mencapai 5.921,83 Ha. Sedangkan perusahaan yang memegang kuasa pertambangan terkecil adalah PT. Ratu Samban Mining, yaitu seluas 663,6 Ha.

## 1. KEADAAN GEOGRAFI

**Tabel 1.1 Nama-nama Ibukota dan Luas Wilayah Kecamatan di Kabupaten Seluma**

Kecamatan	Ibukota	Luas ( Ha )	Persentase ( % )
[1]	[2]	[3]	[4]
1. Semidang Alas Maras	Kembang Mumpo	10.375	4,32
2. Semidang Alas	Pajar Bulan	55.475	23,11
3. Talo	Masmambang	11.120	4,63
4. Ilir Talo	Padang Cekur	13.138	5,47
5. Talo Kecil	Sukamerindu	5.977	2,49
6. Ulu Talo	Air keruh	22.716	9,46
7. Seluma	Tais	2.183	0,91
8. Seluma Selatan	Rimbo Kedua	7.446	3,10
9. Seluma Barat	Pagar Agung	10.245	4,27
10. Seluma Timur	Selebar	6.450	2,69
11. Seluma Utara	Puguk	41.089	17,12
12. Sukaraja	Sukaraja	24.078	10,03
13. Air Periukan	Dermayu	12.233	5,10
14. Lubuk Sandi	Rena Panjang	17.519	7,30
Jumlah		240.044	100

Sumber : Badan Pertanahan Nasional (BPN) Kabupaten Seluma

## 2. PEMERINTAHAN

**Tabel 2.1** Pembagian Daerah Administrasi  
di Kecamatan Seluma Utara Tahun 2009 - 2011

Tahun	Kelurahan	Desa	Jumlah
[1]	[2]	[3]	[4]
2009	-	10	10
2010	-	10	10
2011	1	9	10

Sumber : Badan Pusat Statistik Kabupaten Seluma



### 3. PENDUDUK DAN TRANSMIGRASI

#### 3.1 PENDUDUK

**Tabel 3.1.1 Jumlah Penduduk Menurut Jenis Kelamin di Kecamatan Seluma Utara Tahun 2009 - 2011**

Tahun	Laki-laki	Perempuan	Jumlah	Sex Ratio
[1]	[2]	[3]	[4]	[5]
2009	3.932	3.872	7.804	102
2010	4.083	3.653	7.736	112
2011	4.173	3.684	7.857	113

Sumber : Badan Pusat Statistik Kabupaten Seluma

**Tabel 3.1.2 Jumlah Penduduk Kecamatan Seluma Utara dan  
Jumlah Penduduk Kabupaten Seluma Tahun 2009 - 2011**

---

Tahun	Jumlah Penduduk Kecamatan Seluma Utara	Jumlah Penduduk Kabupaten Seluma
[1]	[2]	[3]
2009	7.804	165.564
2010	7.736	173.507
2011	7.857	176.193

---

Sumber : Badan Pusat Statistik Kabupaten Seluma

**Tabel 3.1.3 Luas Wilayah, Jumlah Penduduk, dan Kepadatan Penduduk di Kecamatan Seluma Utara Tahun 2009-2011**

Tahun	Luas Kecamatan (Km <sup>2</sup> )	Jumlah Penduduk	Kepadatan per Km <sup>2</sup>
	[2]	[3]	[4]
2009	410,89	7.804	19
2010	410,89	7.736	18
2011	410,89	7.857	19

Sumber : Badan Pusat Statistik Kabupaten Seluma

### 3.2 TRANSMIGRASI

Tabel 3.2 Data Penempatan Transmigrasi Kecamatan Seluma Utara Sejak Tahun 1970 - 2011

Nama UPT	Tahun Penempatan	Jenis Transmigrasi	Jumlah Penempatan		Ket
			KK	Jiwa	
[1]	[2]	[3]	[4]	[5]	[6]
Talang Rami	1990/1991	Transbangdep	100	413	Definitif
Talang Beringin	1990/1991	Transbangdep	100	368	Definitif
Jumlah			200	781	

Sumber : Dinas Transmigrasi dan Tenaga Kerja Kabupaten Seluma

## 4. SOSIAL

### 4.1 PENDIDIKAN

**Tabel 4.1.1 Jumlah Sekolah, Murid, dan Guru Taman Kanak-Kanak di Kecamatan Seluma Utara Tahun 2009 - 2012**

Tahun	Jumlah Sekolah	Jumlah Murid		Jumlah Guru
		Laki-Laki	Perempuan	
[1]	[2]	[3]	[4]	[5]
2009/2010	1	3	7	9
2010/2011	1	7	5	3
2011/2012*				

Catatan:

\*) Data tidak tersedia

Sumber : Dinas Pendidikan Nasional Kabupaten Seluma

**Tabel 4.1.2 Jumlah Sekolah, Murid, dan Guru Sekolah Dasar di Kecamatan Seluma Utara Tahun 2009 - 2012**

Tahun	Jumlah Sekolah	Jumlah Murid		Jumlah Guru
		Laki-Laki	Perempuan	
[1]	[2]	[3]	[4]	[5]
2009/2010	9	533	475	45
2010/2011	12	586	558	108
2011/2012	9	599	556	50

Sumber : Dinas Pendidikan Nasional Kabupaten Seluma

**Tabel 4.1.4 Jumlah Sekolah, Murid, dan Guru SMP di Kecamatan Seluma Utara Tahun 2009 - 2012**

Tahun	Jumlah Sekolah	Jumlah Murid		Jumlah Guru
		Laki-Laki	Perempuan	
[1]	[2]	[3]	[4]	[5]
2009/2010	1	133	110	17
2010/2011	1	13	6	19
2011/2012	1	72	64	15

Sumber : Dinas Pendidikan Nasional Kabupaten Seluma

**Tabel 4.1.5 Jumlah Sekolah, Murid, dan Guru SMP Satu Atap di Kecamatan Seluma Utara Tahun 2009 - 2012**

Tahun	Jumlah Sekolah	Jumlah Murid		Jumlah Guru
		Laki-Laki	Perempuan	
[1]	[2]	[3]	[4]	[5]
2009/2010	1	31	29	10
2010/2011	1	29	31	7
2011/2012	1	36	29	8

Sumber : Dinas Pendidikan Nasional Kabupaten Seluma



**Tabel 4.1.6 Jumlah Sekolah, Murid, dan Guru SMAN / SMAM di Kecamatan Seluma Utara Tahun 2009 - 2012**

Tahun	Jumlah Sekolah	Jumlah Murid		Jumlah Guru
		Laki-Laki	Perempuan	
[1]	[2]	[3]	[4]	[5]
2009/2010	1	216	121	35
2010/2011	0	0	0	0
2011/2012	0	0	0	0

Sumber : Dinas Pendidikan Nasional Kabupaten Seluma

## 4.2 KESEHATAN

**Tabel 4.2.1 Banyaknya Fasilitas Kesehatan di Kecamatan Seluma Utara Tahun 2009 - 2011**

Tahun	RSU	Puskesmas	Puskesmas Pembantu	Poliklinik	Apotik
[1]	[2]	[3]	[4]	[5]	[6]
2009	-	1	5	-	-
2010	-	1	2	-	-
2011	-	1	3	-	-

Sumber : Dinas Kesehatan Kabupaten Seluma

**Tabel 4.2.2 Banyaknya Bayi Lahir  
di Kecamatan Seluma Utara Tahun 2009 - 2011**

Tahun	Jumlah Bayi Lahir
[1]	[2]
2009	174
2010	203
2011	243

Sumber : Dinas Kesehatan Kabupaten Seluma

<http://selumakab.bps.go.id>

**Tabel 4.2.3 Banyaknya PPKBD, Sub PPKBD, Klinik KB, dan UPPKS di Kecamatan Seluma Utara Tahun 2009 - 2011**

Tahun	PPKBD	Sub PPKBD	Klinik KB	UPPKS
[1]	[2]	[3]	[4]	[5]
2009	8	27	1	-
2010	8	27	1	-
2011	10	27	1	-

Sumber : Badan Pemberdayaan Masyarakat Desa, Perempuan,  
dan Keluarga Berencana Kabupaten Seluma

**Tabel 4.2.4 Banyaknya Pasangan Usia Subur (PUS), Akseptor Aktif dan Akseptor Baru di Kecamatan Seluma Utara Tahun 2009 - 2011**

Tahun	PUS	Akseptor Aktif	Akseptor Baru
[1]	[2]	[3]	[4]
2009	3.347	3.319	46
2010*			
2011*			

Catatan:

\*) Data belum tersedia

Sumber : Badan Pemberdayaan Masyarakat Desa, Perempuan,  
dan Keluarga Berencana Kabupaten Seluma

### 4.3 AGAMA

**Tabel 4.3.1 Banyaknya Tempat Peribadatan  
di Kecamatan Seluma Utara Tahun 2009-2011**

Tahun	Masjid	Mushola	Langgar	Gereja	Pura
[1]		[2]			
2009*	65	-	-	5	-
2010	19	-	-	-	-
2011	21	-	-	2	2

Catatan:

\*) Data gabungan dari 5 kecamatan pemekaran (Kecamatan Seluma, Seluma Selatan, Seluma Barat, Seluma Timur, dan Seluma Utara)

Sumber : Kandepag Kabupaten Seluma

**Tabel 4.3.2 Jumlah Nikah dan Talak  
di Kecamatan Seluma Utara Tahun 2009 - 2011**

Tahun	Nikah	Cerai Talak	Cerai Gugat
[1]	[2]	[3]	[4]
2009 *)	508	-	-
2010	59	-	-
2011	61	-	-

Keterangan : \*) Data Gabungan 5 Kecamatan Pemekaran (Seluma,  
Seluma Selatan, Seluma Utara, Seluma Timur, Seluma Barat)

Sumber : Kandepag Kabupaten Seluma

**Tabel 4.3.3 Jumlah Calon Jemaah Haji  
di Kecamatan Seluma Utara Tahun 2009 - 2011**

Tahun	Laki-laki	Perempuan	Jumlah
[1]	[2]	[3]	[4]
2009	5	4	9
2010	4	4	8
2011	2	2	4

Sumber : Kandepag Kabupaten Seluma

<http://selumakab.bps.go.id>



#### 4.4 SOSIAL LAINNYA

**Tabel 4.4.1 Bencana Alam yang Terjadi di Kecamatan Seluma Utara Tahun 2009 - 2011**

Tahun		Longsor	Gempa Bumi	Banjir	Tsunami	Puting Beliung
[1]	[2]	[3]	[4]	[5]	[6]	[7]
2009	-	-	-	2	-	-
2010	2	-	-	-	-	-
2011	2	-	-	-	-	1

Sumber : Dinas Sosial Kabupaten Seluma

**Tabel 4.4.2 Jumlah Penyandang Masalah Kesejahteraan Sosial  
di Kecamatan Seluma Utara Tahun 2009 - 2011**

---

Tahun	Penyandang Cacat	Anak terlantar	Tuna Susila	Lanjut Usia
[1]	[2]	[3]	[4]	[5]
2009	60	23	-	49
2010	60	23	-	49
2011	25	-	-	129

---

Sumber : Dinas Sosial Kabupaten Seluma

<http://selumakab.bps.go.id>

**Tabel 4.4.3 Banyaknya Penyandang Masalah Kesejahteraan Sosial (PMKS) dan Potensi Sumber Kesejahteraan Sosial (PSKS) di Kecamatan Seluma Utara Tahun 2009 - 2011**

PMKS / PSKS	2009	2010	2011
[1]	[2]	[3]	[4]
<b>PMKS</b>			
Anak Balita Terlantar	25	25	0
Anak Terlantar	23	23	0
Anak Cacat	24	24	0
Anak Nakal	0	0	0
Tuna Susila	0	0	0
Anak Korban Tindak Kekerasan	1	1	1
Wanita Korban Tindak Kekerasan	1	1	1
Lanjut Usia Korban Tindak Kekerasan	1	1	1
Penyandang Cacat	60	60	25
Penyandang Cacat Bekas Penyakit Kronis	14	14	0
Bekas Narapidana	7	7	0
Lanjut Usia Terlantar	49	49	129
Wanita Rawan Sosial Ekonomi	40	40	0
Keluarga Fakir Miskin	161	161	0
Rumah Tidak Layak Huni	8	8	0
Anak Jalanan	0	0	0
Korban Penyalahgunaan NAPZA / Narkoba	0	0	0
Keluarga Bermasalah Psikologis	1	1	0
Masy. Yang Tinggal di Daerah Rawan			
Bencana	0	0	0
Korban bencana Alam & Musibah Lainnya	2	2	3
<b>PSKS</b>			
Perintis Kemerdekaan	0	0	0
Keluarga Pahlawan Nasional	0	0	0
PSM	3	*	0
ORSOS	0	*	0
Wanita Pemimpin Kegiatan Sosial	0	*	0
Sumber Dana Kinerja Sosial	0	*	0
Potensi Ekonomi	0	*	0
Karang Taruna	7	*	0

Catatan:

\*) Data tidak tersedia

Sumber : Dinas Sosial Kabupaten Seluma

## 5. PERTANIAN

### 5.1 PERKEBUNAN

Tabel 5.1 Luas Perkebunan Rakyat (Ha) di Kecamatan Seluma Utara Tahun 2009 - 2011

Tahun	[2]	[3]	[4]	[5]	[6]	[7]	[8]	[9]	[10]	[11]	[12]	[13]	[14]
	Kopi	Karet	Kelapa	K. Sawit	Cengkeh	Lada	K. Manis	Kemiri	Aren	Kapuk	Pinang	Nilam	Jumlah
2009	1.360	702	26	1.164	3	1	18,5	1	4	2	7,5	-	3.289
2010	910	810	-	733	-	-	18	1	5	2	42	-	2.521
2011	910	810	-	738,75	-	-	18	1	5	2	7	-	2.492

Sumber : Dinas Pertanian Kabupaten Seluma

## 5.2 PERTANIAN

**Tabel 5.2.1 Luas Panen (Luas Bersih) Palawija (Ha)  
Di Kecamatan Seluma Utara Tahun 2011**

Bulan	Jagung	Kacang Hijau	Kacang Tanah	Kedelai	Ubi Jalar	Ubi Kayu
[1]	[2]	[3]	[4]	[5]	[6]	[7]
Januari	15	7	7	-	-	7
Februari	-	-	3	-	-	-
Maret	-	-	8	-	-	-
April	-	4	-	-	-	-
Jan-April	15	11	18	-	-	7
Mei	21	-	5	-	-	3
Juni	16	-	6	-	-	-
Juli	2	-	-	-	-	-
Agustus	2	1	2	-	-	1
Mei-Agustus	41	1	13	-	-	4
September	-	1	8	-	-	2
Oktober	43	-	34	-	-	-
November	28	2	10	-	-	2
Desember	17	-	26	-	-	-
Sept-Des	88	3	78	-	-	4
Jan-Des	144	15	109	-	-	15

Sumber: BPS Provinsi Bengkulu

**Tabel 5.2.2 Luas Panen Padi (Ha) di Kecamatan Seluma Utara Tahun 2011**

Bulan	Padi Ladang (Luas Kotor)	Padi Sawah (Luas Bersih)
[1]	[2]	[3]
Januari	-	-
Februari	-	96
Maret	-	-
April	18	95
Jan-April	18	191
Mei	12	141
Juni	1	144
Juli	3	192
Agustus	18	273
Mei-Agustus	34	750
September	-	219
Oktober	3	-
November	7	48
Desember	3	-
Sept-Des	13	267
Jan-Des	65	1.208

Sumber: BPS Provinsi Bengkulu

### 5.3 PERIKANAN

**Tabel 5.3.1 Produksi Perikanan Budidaya  
di Kecamatan Seluma Utara Tahun 2009 - 2011**

Tahun	Produksi (Ton)		Jumlah
	Budidaya Air Tawar	Budidaya Air Payau	
[1]	[2]	[3]	[4]
2009	30	-	30
2010	19	-	19
2011	29,3	-	29,3

Sumber : Dinas Kelautan dan Perikanan Kabupaten Seluma

## 5.4 PETERNAKAN

**Tabel 5.4.1 Jumlah Sapi Potong, Sapi Perah, dan Kerbau di Kecamatan Seluma Utara Tahun 2011**

Desa	Pemelihara	Sapi Potong	Sapi Perah	Kerbau
[1]	[2]	[3]	[4]	[5]
Simpang	3	0	0	4
Selingsingan	2	0	0	3
Puguk	2	0	0	4
Pandan	0	0	0	0
Talang Beringin	5	16	0	0
Talang Rami	6	11	0	6
Lubuk Resam	7	0	0	11
Sekalak	4	0	0	7
Sinar Pagi	4	0	0	8
Talang Empat	2	3	0	6
<b>Jumlah</b>	<b>35</b>	<b>30</b>	<b>0</b>	<b>49</b>

Sumber: BPS Kabupaten Seluma



## 6. PERTAMBANGAN

Tabel 6.1 Daftar Pemegang Kuasa Pertambangan di Kecamatan Seluma Utara Tahun 2011

Nama dan Alamat Pemegang Kuasa Pertambangan	Lokasi	Luas (Ha)	Nomor SK	Status IUP	Kode Wilayah	Keterangan
[1]	[2]	[3]	[4]			[5]
PT. Bara Indah Lestari Jl. Pegangsaan Barat No. 18 Cikini Jakarta Pusat	Kec. Seluma Utara Kab. Seluma	995 Ha	286 Tahun 2010	Operasi Produksi	F 00318	Batu Bara
PT Ratu Samban Miming Jln. Putri Gading Cempaka Roko BIM Blok C No.7 Penurunan Bengkulu	Desa Puguk, Kec. Seluma Utara Kab. Seluma	663,6 Ha	280 Tahun 2010	Operasi Produksi	96 PP 0417	Batu Bara
PT. Bumi Arya Syam & Syah Resources Jln. Kwini No.10 Senin Jakarta Pusat	Kec. Ulu Talo dan Kec. Seluma Utara Kab. Seluma	2.846,78	455 Tahun 2010	Eksplotasi	SL.08 Okt P031	Batu Bara
PT. Dongin Indonesia Jln. Pintu Air V/53 H Jakarta Pusat	Kec. Seluma Utara Kab. Seluma	5.921,83	284.a Tahun 2010	Eksplotasi	KW.08 FBP 009	Batu Bara

Sumber : Dinas Energi dan Sumber Daya Mineral Kabupaten Seluma

## 7. KOPERASI

**Tabel 7.1 Jumlah KUD di Kecamatan Seluma Utara  
Tahun 2009 - 2011**

Tahun	KUD Mandiri	Calon Mandiri	KUD BDK	Jumlah
[1]	[2]	[3]	[4]	[5]
2009	1	-	-	1
2010	1	-	-	1
2011	1	-	-	1


Sumber : Dinas Perindustrian, Perdagangan dan  
Koperasi Kabupaten Seluma

## 8. PARIWISATA

**Tabel 8.1 Nama-nama Objek Wisata di Kecamatan Seluma Utara**

NO	Nama objek	Lokasi	Jarak Tempuh dari Ibukota Kabupaten Menuju Kawasan Wisata
[1]	[2]	[3]	[5]
1	Arung Jeram	Lubuk Resam	25 Km
2	Air panas lubuk Resam	Lubuk Resam	25 Km
3	Panjat tebing	Lubuk Resam	25 Km
4	Air Terjun Cughup Embun	Lubuk Resam	25 Km

Sumber : Dinas Perhubungan, Kebudayaan dan Pariwisata & Komunikasi  
Kabupaten Seluma



DATA

MENCERDASKAN BANGSA  
MENCEKDYKAN BANGSA

DATA



**BADAN PUSAT STATISTIK  
KABUPATEN SELUMA**  
JL RA Kartini, Kelurahan Napal, Seluma  
Telp. (0736) 9150007