

Katalog : 1102001.3305020

KECAMATAN BUAYAN DALAM ANGKA 2019



**BADAN PUSAT STATISTIK
KABUPATEN KEBUMEN**

*KECAMATAN BUAYAN
DALAM ANGKA
2019*



KECAMATAN BUAYAN DALAM ANGKA 2019

ISBN : 978-602-5476-53-2
No Katalog BPS : 1102001.3305020
No Publikasi : 33050.1922

Ukuran Buku : 14,8 cm x 21 cm
Jumlah Halaman : xviii + 89 halaman

Naskah :
BPS Kabupaten Kebumen

Gambar Kover oleh :
BPS Kabupaten Kebumen

Ilustrasi Kover :
Pantai Karangbolong

Diterbitkan oleh :
© BPS Kabupaten Kebumen

Dicetak oleh :
CV. Puspita Warna

Dilarang mengumumkan, mendistribusikan, mengomunikasikan, dan/atau mengandakan sebagian atau seluruh isi buku ini untuk tujuan komersial tanpa izin tertulis dari Badan Pusat Statistik

**PETA WILAYAH
KECAMATAN BUAYAN**



KEPALA BPS KABUPATEN KEBUMEN



Sri Handayani, SE, MM.

KATA SAMBUTAN

Kecamatan Buayan Dalam Angka 2019 merupakan publikasi tahunan yang diterbitkan oleh BPS Kabupaten Kebumen. Disadari bahwa publikasi ini belum sepenuhnya memenuhi harapan pihak pemakai data khususnya para perencana, namun diharapkan dapat membantu melengkapi penyusunan rencana pembangunan di Kabupaten Kebumen.

Publikasi ini dapat terwujud berkat kerja sama dan bantuan dari berbagai pihak baik instansi pemerintah maupun swasta. Kepada semua pihak yang telah memberikan bantuan disampaikan penghargaan dan terima kasih yang sebesar – besarnya.

Walaupun publikasi ini telah disiapkan sebaik-baiknya, namun disadari masih ada kekurangan dan kesalahan yang terjadi. Untuk perbaikan publikasi ini, tanggapan dan saran yang bersifat konstruktif dari para pemakai sangat diharapkan.

Kebumen, September 2019

Kepala BPS

Kabupaten Kebumen



Sri Handayani, SE, MM.


KATA PENGANTAR

Publikasi **“Kecamatan Buayan Dalam Angka 2019”** diterbitkan oleh Staf IPDS BPS Kabupaten Kebumen, untuk memberi gambaran Umum tentang Geografi, Penduduk, kondisi Sosial dan berbagai data dan informasi terpilih seputar Kecamatan Buayan Kabupaten Kebumen.

Publikasi **“Kecamatan Buayan Dalam Angka 2019”** diterbitkan untuk melengkapi publikasi-publikasi statistik yang sudah terbit secara rutin setiap tahun.

Akhirnya, saya mengucapkan terima kasih dan penghargaan setinggi-tingginya kepada semua pihak yang telah berpartisipasi hingga terbitnya publikasi ini, dan semoga Tuhan Yang Maha Kuasa senantiasa meridhoi usaha kita. Amin.

Buayan, September 2019
Koordinator Statistik Kecamatan
Buayan



ISAC FFP ALVES

NIP. 197602141995101001

DAFTAR ISI

Halaman

Peta Wilayah	iii
Kepala BPS Kabupaten Kebumen	v
Kata Sambutan	vii
Kata Pengantar	ix
DAFTAR ISI	xi
DAFTAR TABEL	xii
DAFTAR GAMBAR	xv
BAB I GEOGRAFIS	1
BAB II PEMERINTAHAN	13
BAB III KEPENDUDUKAN	21
BAB IV SOSIAL	61
BAB V PERTANIAN	85

DAFTAR TABEL

Halaman

Bab I	Keadaan Geografis	
Tabel 1.1	Keadaan Wilayah dan Jarak Kantor Desa Ke Kantor Kecamatan dan Kantor Kabupaten (Km) Per Desa Di Kecamatan Buayan 2018.....	6
Tabel 1.2	Banyaknya Hari Hujan dan Curah Hujan Menurut Bulan Per Desa Di Kecamatan Buayan 2018.....	7
Tabel 1.3	Luas Sawah Menurut Jenis Irigasi (Ha)Per Desa Di Kecamatan Buayan 2018.....	8
Tabel 1.4	Luas Lahan Bukan Sawah (Ha) Di Kecamatan Buayan Per Desa 2018.....	9
Tabel 1.5	Ketinggian Dari Permukaan Laut.....	11
Tabel 1.6	Wilayah Berbatasan Dengan Laut, Ketinggian dari Permukaan Laut Per Desa Di Kecamatan Buayan 2018.....	12
Bab II	Pemerintahan	
Tabel 2.1	Jumlah Perangkat Desa dan Anggota Lembaga Desa Di Kecamatan Buayan 2018.....	16
Tabel 2.2	Banyaknya Kaur, Kadus dan Pemb, Kaur Per Desa Di Kecamatan Buayan 2018.....	17
Tabel 2.3	Jumlah Anggota Hansip dan Babinsa (Orang) Di Kecamatan Buayan Per Desa 2018.....	18
Tabel 2.4	Nama Kepala Desa dan Sekretaris Desa Di Kecamatan Buayan 2018.....	19
Tabel 2.5	Nomor Induk, Kode Desa dan Jumlah RT Di Kecamatan Buayan 2018.....	20
Bab III	Penduduk	
Tabel 3.1	Banyaknya Jumlah Penduduk Per Desa Di Kecamatan Buayan 2018.....	25
Tabel 3.2	Kepadatan Penduduk Per Desa Di Kecamatan Buayan 2018 ...	26

Tabel 3.3	Rata – Rata Penduduk Per KK Di Rinci Per Desa Di Kecamatan Buayan 2018	27
Tabel 3.4	Jumlah Penduduk Menurut Kelompok umur di Desa Karangbolong 2018.....	28
Tabel 3.5	Jumlah Penduduk Menurut Kelompok umur di Desa Jladri 2018	29
Tabel 3.6	Jumlah Penduduk Menurut Kelompok umur di Desa Adiwarno 2018.....	30
Tabel 3.7	Jumlah Penduduk Menurut Kelompok umur di Desa Rangkah 2018	31
Tabel 3.8	Jumlah Penduduk Menurut Kelompok umur di Desa Geblug 2018	32
Tabel 3.9	Jumlah Penduduk Menurut Kelompok umur di Desa Wonodadi 2018	33
Tabel 3.10	Jumlah Penduduk Menurut Kelompok umur di Desa Pakuran 2018	34
Tabel 3.11	Jumlah Penduduk Menurut Kelompok umur di Desa Rogodadi 2018	35
Tabel 3.12	Jumlah Penduduk Menurut Kelompok umur di Desa Buayan 2018	36
Tabel 3.13	Jumlah Penduduk Menurut Kelompok umur di Desa Sikayu 2018	37
Tabel 3.14	Jumlah Penduduk Menurut Kelompok umur di Desa Karangsari 2018	38
Tabel 3.15	Jumlah Penduduk Menurut Kelompok umur di Desa Rogodono 2018.....	39
Tabel 3.16	Jumlah Penduduk Menurut Kelompok umur di Desa Banyumudal 2018	40
Tabel 3.17	Jumlah Penduduk Menurut Kelompok umur di Desa Tugu 2018	41
Tabel 3.18	Jumlah Penduduk Menurut Kelompok umur di Desa Jogomulyo 2018.....	42
Tabel 3.19	Jumlah Penduduk Menurut Kelompok umur di Desa Nogoraji 2018	43

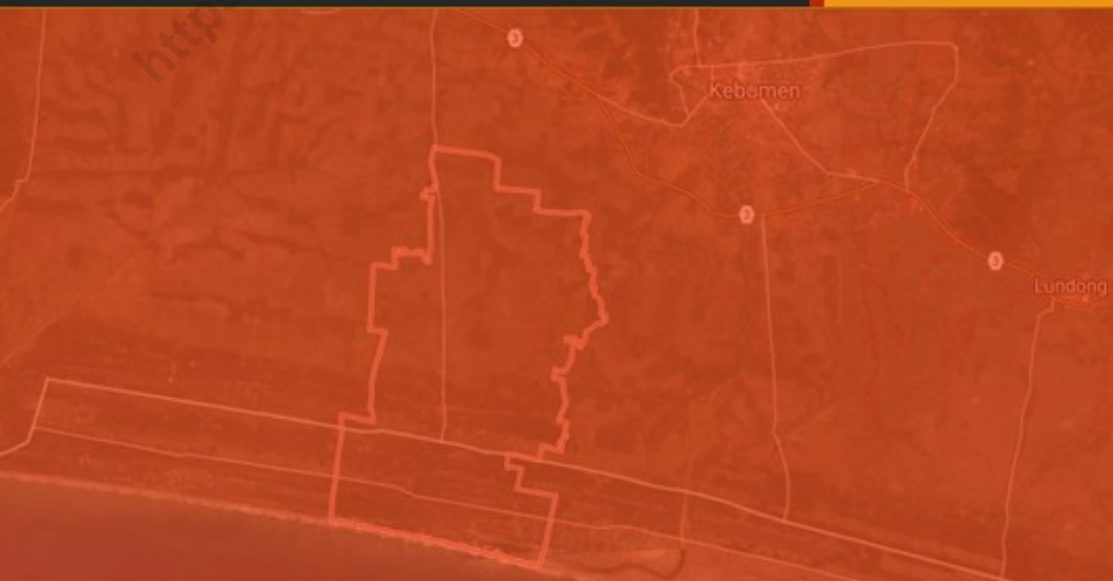
Tabel 3.20	Jumlah Penduduk Menurut Kelompok umur di Desa Mergosono 2018	44
Tabel 3.21	Jumlah Penduduk Menurut Kelompok umur di Desa Semampir 2018	45
Tabel 3.22	Jumlah Penduduk Menurut Kelompok umur di Desa Purbowangi 2018	46
Tabel 3.23	Jumlah Penduduk Menurut Kelompok umur di Desa Jatiroto 2018.....	47
Tabel 3.24	Jumlah Penduduk Lahir, Mati Datang Dan Pergi Per Desa di Kecamatan Buayan	48
Tabel 3.25	Jumlah Penduduk Menurut Tingkat Pendidikan Per Desa Di Kecamatan Buayan 2018.....	52
Tabel 3.26	Mata Pencaharian Penduduk Per Desa Di Kecamatan Buayan 2018.....	55
Bab IV	Sosial	
Tabel 4.1	Jumlah Pemeluk Agama Per Desa Di Kecamatan Buayan Tahun 2018.....	67
Tabel 4.2	Jumlah Tempat Ibadah Per Desa Di Kecamatan Buayan 2018..	69
Tabel 4.3	Jumlah TK, Murid dan Guru Per Desa Di Kecamatan Buayan 2018.....	71
Tabel 4.4	Jumlah SD, Murid dan Guru Per Desa Di Kecamatan Buayan 2018.....	72
Tabel 4.5	Jumlah MI, Murid dan Guru Per Desa Di Kecamatan Buayan 2018.....	73
Tabel 4.6	Jumlah SMP, Murid dan Guru Per Desa Di Kecamatan Buayan 2018.....	74
Tabel 4.7	Jumlah Peserta KB, Berdasar Jenis Per Desa Di Kecamatan Buayan 2018.....	75
Tabel 4.8	Jumlah PUS Per KK serta Persentasenya Dirinci Per Desa Di Kecamatan Buayan 2018.....	77
Tabel 4.9	Banyaknya Keluarga Pra Sejahtera, KS I Dirinci Per Desa Di Kecamatan Buayan 2018.....	78

Tabel 4.10	Banyaknya Posyandu dan Kader Dirinci Per Desa Di Kecamatan Buayan 2018	80
Tabel 4.11	Banyaknya Rumah Penduduk Menurut Jenis Lantainya Dirinci Per Desa Di Kecamatan Buayan 2018	81
Tabel 4.12	Banyaknya Rumah Penduduk Menurut Jenis Dindingnya Dirinci Per Desa Di Kecamatan Buayan 2018.....	82
Tabel 4.13	Banyaknya Rumah Tangga Menurut Sumber Air Minum Dirinci Per Desa Di Kecamatan Buayan 2018.....	83
Bab V	Pertanian	
Tabel 5.1	Luas Tanam Komoditas Padi Sawah (Ha) Dirinci Per Desa Di Kecamatan Buayan 2018	88
Tabel 5.2	Luas Tanam Komoditas Kedelai (Ha) Dirinci Per Desa Di Kecamatan Buayan 2018	89

DAFTAR TABEL

Grafik 1.1	Presentase Keadaan Letak Wilayah Desa di Kecamatan Buayan	5
Grafik 2.1	Jarak Terdekat dan Terjauh Kantor Desa ke Kantor Kecamatan	5
Grafik 3.1	Jumlah Penduduk Kecamatan Buayan Berdasarkan jenis Kelamin (jiwa).....	23
Grafik 3.2	Presentase jumlah Penduduk Kecamatan Buayan Terhadap Jumlah Penduduk Kabupaten Kebumen	24
Grafik 3.3	Jumlah Penduduk per Desa	24
Grafik 4.1	Banyaknya Sarana Ibadah di Kecamatan Buayan.....	65
Grafik 4.2	Banyaknya Sarana Pendidikan di Kecamatan Buayan	66

BAB I GEOGRAFI



ULASAN

Letak wilayah Kecamatan Buayan secara geografis dapat dikatakan wilayah bagian barat Kabupaten Kebumen. Hal ini dapat dilihat dari peta Kabupaten Kebumen dimana wilayah Kecamatan Buayan berbatasan dengan dua kecamatan yaitu Kecamatan Ayah, Rowokele yang merupakan kecamatan paling barat yang berbatasan langsung dengan Kabupaten Banyumas.

Wilayah Kecamatan Buayan memanjang dari selatan ke utara . Di sebelah selatan berbatasan dengan Samudera Hindia dan sebelah utara berbatasan dengan Kecamatan Sempor, sehingga sangat beragam karakteristik wilayahnya. ada desa berbatasan langsung dengan pantai dan ada desa yang merupakan pegunungan, serta ada pula desa yang berupa dataran dan digunakan untuk jalur transportasi utama jalan lingkar selatan.

Sebagaimana kita ketahui bersama, Kecamatan Buayan terletak di sebelah barat pusat pemerintahan Kabupaten Kebumen, dengan jarak 31 kilometer. Meskipun jaraknya jauh, yang jauh namun sarana dan prasarana transportasi cukup memadai. Jarak kantor desa terdekat dengan kantor kecamatan adalah Desa Buayan hanya 0.5 kilometer. Sementara desa terjauh adalah Desa Tugu, sejauh

15 kilometer. Sedangkan jarak ke kantor kabupaten terjauh adalah Desa Karangbolong, sejauh 41 kilometer (data kecamatan)

Kecamatan Buayan terbagi menjadi 20 Desa, 11 Desa diantaranya merupakan dataran tinggi atau sebesar 55 % wilayah Kecamatan Buayan dan selebihnya 45 % berupa dataran rendah. Sembilan desa yang dapat dikategorikan dataran rendah adalah Desa Rangkah, Desa Geblug, Desa Rogodadi, Desa Buayan, Desa Karang Sari, Desa Mergosono, Desa Semampir,

GEOGRAFIS

Desa Purbowangi, dan Desa Jatiroto. Letak Kantor Kecamatan Buayan ada di tengah wilayah kecamatan tepatnya di Desa Buayan.

Berikut beberapa konsep dan definisi yang dipakai dalam buku ini :

Lahan Sawah adalah lahan pertanian yang berpetak-petak dan dibatasi oleh pematang (galengan atau saluran) untuk menahan atau menyalurkan air yang biasanya digunakan untuk menanam padi sawah tanpa memandang dimana diperolehnya status tanah tersebut

Lahan bukan sawah (lahan kering) terdiri lahan yang diusahakan bukan untuk pertanian dan untuk pertanian. Lahan bukan sawah yang diusahakan untuk pertanian misalnya : tegal/kebun/ladang/huma ,tambak/empang. Penggembalaan/padang rumput lahan yang ditanami kayu-kayuan/ hutan rakyat dan perkebunan. Lahan bukan sawah yang diusahakan bukan pertanian seperti perumahan dan pemukiman, dan lahan untuk bangunan

Tegal/ kebun adalah lahan bukan sawah yang ditanami tanaman musiman atau tahunan, letaknya terpisah dengan halaman sekitar rumah serta pemakaiannya tidak berpindah-pindah.

Jarak dari kantor desa / kelurahan ke kantor kecamatan yang membawahi yaitu jarak (dalam kilometer) yang biasanya ditempuh masyarakat desa/ kelurahan jika mereka pergi ke kantor kecamatan yang membawahi desa/kelurahannya

Jarak dari kantor desa/kelurahan ke kantor kabupaten yang membawahi yaitu jarak (dalam kilometer) yang biasanya ditempuh masyarakat desa/ kelurahan jika mereka pergi ke kantor kabupaten yang membawahi desa/kelurahannya

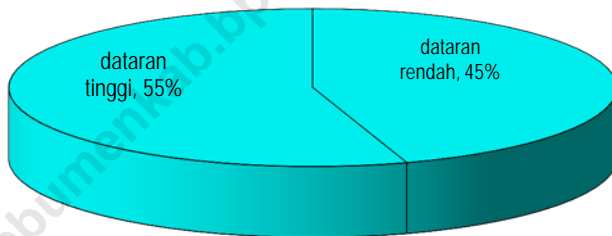
Jarak dari kantor desa/kelurahan ke kantor Provinsi yang membawahi yaitu jarak (dalam kilometer) yang biasanya ditempuh masyarakat desa/

kelurahan jika mereka pergi ke kantor Propinsi yang membawahi desa/kelurahannya

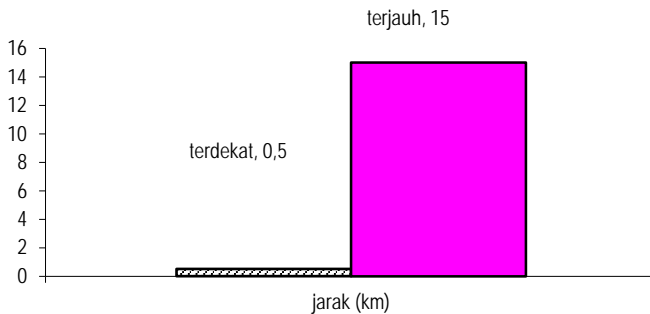
Topografi desa/kelurahan, menurut topografinya desa/kelurahan dibagi menjadi desa/kelurahan datar dan desa/ kelurahan berbukit- bukit.

1. Desa datar adalah desa/kelurahan yang wilayahnya sebagian besar merupakan daerah datar.
2. Desa berbukit-bukit adalah desa/kelurahan yang wilayahnya berbukit-bukit.

Grafik 1.1 Presentase keadaan letak wilayah desa di kecamatan Buayan



Grafik 1.2 jarak terdekat dan terjauh kantor desa ke kantor kecamatan (km)



GEOGRAFIS

Tabel 1.1 Keadaan Wilayah dan Jarak Kantor Desa Ke Kantor Kecamatan dan Kantor Kabupaten (Km) Per Desa Di Kecamatan Buayan 2018

Desa	Dataran	Jarak ke Kantor Kecamatan	Jarak ke kantor kabupaten
(1)	(2)	(3)	(4)
1. Karangbolong	Tinggi	10	41
2. Jladri	Tinggi	7	37
3. Adiwarno	Tinggi	5	36
4. Rangkah	Rendah	5	35.5
5. Geblug	Rendah	4	35
6. Wonodadi	Tinggi	5	36
7. Pakuran	Tinggi	5	37
8. Rogodadi	Rendah	2	34
9. Buayan	Rendah	0.5	31
10. Sikayu	Tinggi	3	28
11. Karang Sari	Rendah	5	27
12. Rogodono	Tinggi	6	26
13. Banyumudal	Tinggi	8	29
14. Tugu	Tinggi	15	31
15. Jogomulyo	Tinggi	12	32
16. Nogoraji	Tinggi	10	30
17. Mergosono	Rendah	5.5	23
18. Semampir	Rendah	8	25
19. Purbowangi	Rendah	12	24
20. Jatiroto	Rendah	14	27

Sumber : Kantor Kecamatan Buayan

Tabel 1.2 Banyaknya Hari Hujan dan Curah Hujan Menurut Bulan Per Desa Di Kecamatan Buayan 2018

Bulan	Banyaknya hari hujan	Banyaknya curah hujan
(1)	(2)	(3)
1. Januari	463	19
2. Februari	264	11
3. Maret	386	16
4. April	229	10
5. Mei	34	2
6. Juni	11	1
7. Juli	0	0
8. Agustus	17	4
9. September	12	5
10. Oktober	36	4
11. Nopember	851	19
12. Desember	506	18

Sumber : Kantor Kecamatan Buayan

GEOGRAFIS

Tabel 1.3 Luas Sawah Menurut Jenis Irigasi (Ha)Per Desa Di Kecamatan Buayan 2018

Desa	Teknis	½ teknis	Tadah hujan
(1)	(2)	(3)	(4)
1. Karangbolong	-	-	30,00
2. Jladri	14,00	-	135,00
3. Adiwarno	-	-	75,00
4. Rangkah	-	4,28	55,96
5. Geblug	19,00	-	20,00
6. Wonodadi	-	-	1,00
7. Pakuran	-	-	4,00
8. Rogodadi	40,00	-	20,00
9. Buayan	65,38	13,93	1,24
10. Sikayu	87,51	87,51	-
11. Karang Sari	18,00	12,00	2,00
12. Rogodono	20,00	8,00	7,00
13. Banyumudal	-	10,00	50,00
14. Tugu	-	5,10	9,00
15. Jogomulyo	-	10,40	20,00
16. Ngoraji	9,00	5,00	7,00
17. Mergosono	5,00	102,64	38,55
18. Semampir	10,00	-	25,00
19. Purbowangi	30,51	14,70	43,91
20. Jatiroto	35,00	24,00	10,00
Jumlah	353,4	297,56	554,66

Sumber : Kantor Kecamatan Buayan

Tabel 1.4 Luas Lahan Bukan Sawah (Ha) Di Kecamatan Buayan Per Desa 2018

Desa	Pekarangan	Tegal	Hutan rakyat/ Negara
(1)	(2)	(3)	(4)
1. Karangbolong	195,23	1,78	34,19
2. Jladri	187,03	100,80	322
3. Adiwarno	163,30	24,98	169,59
4. Rangkah	126,58	9,29	8,13
5. Geblug	57,920	-	-
6. Wonodadi	232,11	106,03	562,09
7. Pakuran	197,00	173,26	415,00
8. Rogodadi	49,35	0,95	125,40
9. Buayan	50,6	0,29	65,08
10. Sikayu	157,65	139,70	25,00
11. Karang Sari	109,29	18,31	-
12. Rogodono	107,68	35,00	1,00
13. Banyumudal	80,00	33,00	-
14. Tugu	247,46	183,01	-
15. Jogomulyo	127,87	70,00	-
16. Ngoraji	190,00	117,00	19,00
17. Mergosono	37,07	6,79	-
18. Semampir	24,18	17,00	-
19. Purbowangi	64,22	40,09	-
20. Jatiroto	99,64	16,00	-
Jumlah	2,504,18	1,093,28	1,746,48

Sumber : Kantor Kecamatan Buayan

GEOGRAFIS

Tabel 1.4 Lanjutan

Desa	Lain-lain	Jumlah
(1)	(5)	(6)
1. Karangbolong	18,08	279.28
2. Jladri	59,72	818.55
3. Adiwarno	12,00	369.87
4. Rangkah	4,56	148.56
5. Geblug	2,75	99.670
6. Wonodadi	1,336	902.566
7. Pakuran	31,26	820.52
8. Rogodadi	7,95	243.65
9. Buayan	12,81	209.33
10. Sikayu	8,10	505.47
11. Karang Sari	4,48	132.08
12. Rogodono	32,80	211.48
13. Banyumudal	57,64	230.64
14. Tugu	50,12	494.69
15. Jogomulyo	11,28	239.55
16. Nogoraji	75,5	422.50
17. Mergosono	25,68	215.73
18. Semampir	5,86	82.04
19. Purbowangi	31,20	224.63
20. Jatiroto	17,36	202.00
Jumlah	470,486	6,852,806

Sumber : Kantor Kecamatan Buayan

Tabel 1.5 Ketinggian Dari Permukaan Laut 2018

Desa	Ketinggian Permukaan laut (m)
(1)	(2)
1. Karangbolong	10
2. Jladri	30
3. Adiwarno	14
4. Rangkah	14
5. Geblug	16
6. Wonodadi	251
7. Pakuran	207
8. Rogodadi	10
9. Buayan	12
10. Sikayu	23
11. Karang Sari	19
12. Rogodono	16
13. Banyumudal	50
14. Tugu	15
15. Jogomulyo	52
16. Ngoraji	46
17. Mergosono	16
18. Semampir	19
19. Purbowangi	20
20. Jatiroto	27

Sumber : Kantor Kecamatan Buayan

GEOGRAFIS

Tabel 1.6 Wilayah Berbatasan Dengan Laut, Ketinggian dari Permukaan Laut Per Desa Di Kecamatan Buayan 2018

Desa	Letak geografis	Keberadaan wilayah
(1)	(2)	(3)
1. Karangbolong	Pantai	Diluar kawasan hutan
2. Jladri	Bukan Pantai	Diluar kawasan hutan
3. Adiwarno	Bukan Pantai	Ditepi kawasan hutan Diluar
4. Rangkah	Bukan Pantai	kawasan hutan
5. Geblug	Bukan Pantai	Diluar kawasan hutan Ditepi
6. Wonodadi	Bukan Pantai	kawasan hutan
7. Pakuran	Bukan Pantai	Ditepi kawasan hutan Diluar
8. Rogodadi	Bukan Pantai	kawasan hutan Ditepi kawasan
9. Buayan	Bukan Pantai	hutan
10. Sikayu	Bukan Pantai	Ditepi kawasan hutan Diluar
11. Karang Sari	Bukan Pantai	kawasan hutan
12. Rogodono	Bukan Pantai	Diluar kawasan hutan
13. Banyumudal	Bukan Pantai	Diluar kawasan hutan Diluar
14. Tugu	Bukan Pantai	kawasan hutan
15. Jogomulyo	Bukan Pantai	Diluar kawasan hutan Diluar
16. Nogoraji	Bukan Pantai	kawasan hutan
17. Mergosono	Bukan Pantai	Diluar kawasan hutan
18. Semampir	Bukan Pantai	Diluar kawasan hutan
19. Purbowangi	Bukan Pantai	Diluar kawasan hutan
20. Jatiroto	Bukan Pantai	Diluar kawasan hutan

Sumber : Kantor Kecamatan Buayan

BAB II PEMERINTAHAN



ULASAN

Kecamatan Buayan terdiri dari 20 Dari 20 wilayah yang ada kesemuanya berstatus desa. Di dalam desa terdapat pemerintahan yang terdiri dari Perangkat Desa, BPD LKMD, dan lembaga sosial lainnya. Seluruh jabatan kepala desa di Kecamatan Buayan terisi, jumlah kepala desa laki-laki sebanyak 18 orang dan sisanya perempuan sebanyak 2 orang (10 % dari jumlah kepala desa di Kecamatan Buayan)

Jumlah perangkat desa se-Kecamatan Buayan sebanyak 287 orang, Sedangkan jumlah perangkat desa paling sedikit ada di Desa Geblug hanya 6 orang (0.02 %) dari seluruh jumlah perangkat se Kecamatan.

Seluruh desa di Kecamatan Buayan memiliki BPD dan LKMD, jumlah anggota BPD se Kecamatan Buayan

sebanyak 162, terjadi penambahan sebanyak 7 orang dari tahun 2012 yang berjumlah 158, jumlah anggotanya bervariasi dengan rata-rata jumlah anggota BPD tiap desa sebanyak 8 orang, untuk LKMD jumlah anggota se Kecamatan Buayan sebanyak 227 dan rata-rata jumlah anggota LKMD tiap desa sebanyak 10 orang.

Dalam menjalankan pemerintahan perangkat desa tidak lepas dari bantuan ketua satuan lingkungan setempat, baik ketua RT maupun RW, jumlah RT se Kecamatan Buayan sebanyak 344 RT, jumlah RT terbanyak ada di Desa purbowangi sebanyak 31 RT, RW sebanyak 96 RW, jumlah RW terbanyak ada di Desa Jladri sebanyak 10 RW.

PEMERINTAHAN

Tabel 2.1 Jumlah Perangkat Desa dan Anggota Lembaga Desa Di Kecamatan Buayan 2018

Desa	Perangkat Desa	Anggota BPD	Anggota LKMD
(1)	(2)	(3)	(4)
1. Karangbolong	14	6	10
2. Jladri	17	9	10
3. Adiwarno	14	7	6
4. Rangkah	12	7	11
5. Geblug	6	5	14
6. Wonodadi	17	7	10
7. Pakuran	12	7	11
8. Rogodadi	12	7	25
9. Buayan	13	9	9
10. Sikayu	19	11	19
11. Karang Sari	10	5	8
12. Rogodono	11	7	8
13. Banyumudal	17	11	8
14. Tugu	14	10	20
15. Jogomulyo	13	10	6
16. Ngoraji	18	11	9
17. Mergosono	15	9	13
18. Semampir	10	4	7
19. Purbowangi	26	11	12
20. Jatiroto	17	9	11
Jumlah	287	162	227

Sumber data : Kantor Kecamatan Buayan

Tabel 2.2 Banyaknya Kaur, Kadus dan Pemb, Kaur Per Desa Di Kecamatan Buayan 2018

Desa	Kaur	Kadus	Pembantu Kaur
(1)	(2)	(3)	(4)
1. Karangbolong	4	4	2
2. Jladri	4	5	3
3. Adiwarno	4	3	2
4. Rangkah	5	5	2
5. Geblug	5	3	1
6. Wonodadi	4	2	1
7. Pakuran	3	3	3
8. Rogodadi	5	5	0
9. Buayan	4	4	1
10. Sikayu	5	6	1
11. Karangsari	4	2	0
12. Rogodono	5	4	0
13. Banyumudal	5	4	1
14. Tugu	5	4	1
15. Jogomulyo	5	3	2
16. Ngoraji	3	5	0
17. Mergosono	5	5	1
18. Semampir	5	2	0
19. Purbowangi	5	6	2
20. Jatiroto	5	4	2
Jumlah	90	79	25

Sumber data : Kantor Kecamatan Buayan

PEMERINTAHAN

Tabel 2.3 Jumlah Anggota Hansip dan Babinsa (Orang) Di Kecamatan Buayan Per Desa 2018

Desa	Anggota Hansip	Anggota BABINSA
(1)	(2)	(3)
1. Karangbolong	30	1
2. Jladri	22	1
3. Adiwarno	30	1
4. Rangkah	10	1
5. Geblug	30	1
6. Wonodadi	35	1
7. Pakuran	11	1
8. Rogodadi	13	1
9. Buayan	20	1
10. Sikayu	26	1
11. Karangsari	32	1
12. Rogodono	20	1
13. Banyumudal	32	1
14. Tugu	52	1
15. Jogomulyo	42	1
16. Nogoraji	25	1
17. Mergosono	28	1
18. Semampir	8	1
19. Purbowangi	32	1
20. Jatiroto	18	1

Sumber data : Kantor Kecamatan Buayan

Tabel 2.4 Nama Kepala Desa dan Sekretaris Desa Di Kecamatan Buayan 2018

Desa	Kepala Desa	Sekretaris Desa
(1)	(2)	(3)
1. Karangbolong	Sobirin	Sunardi
2. Jladri	Sarman	Mujino
3. Adiwarno	Budi ruswanto	Ruhono
4. Rangkah	Azikri	Eko Sugwiyanto
5. Geblug	Wahidun	Suwarno
6. Wonodadi	Suparman	Tahanto
7. Pakuran	Sujarman	Darmin
8. Rogodadi	Eko Sudaryanto	Legino
9. Buayan	Viva Wuri H	Windu Ruswanti
10. Sikayu	Teguh Priyatin	Mastur Widodo
11. Karang Sari	Pj. Kasiran	Dwi Daryanto
12. Rogodono	Musitah	Suratmin
13. Banyumudal	Eko supriyatno	Ponuji
14. Tugu	Sarijan	Eko Hendri N.S
15. Jogomulyo	Solihin	Uci Susilowati
16. Nogoraji	Sakirin	Bambang S.T
17. Mergosono	Sayono	Sucipto
18. Semampir	Samid	Sultoni Imam S
19. Purbowangi	Sugimin	Soenarto
20. Jatiroto	Daryadi	Tusino

Sumber data : Kantor Kecamatan Buayan

PEMERINTAHAN

Tabel 2.5 Nomor Induk, Kode Desa dan Jumlah RT Di Kecamatan Buayan 2018

Desa	Nomor Induk	Kode Desa	Jumlah RT
(1)	(2)	(3)	(4)
1. Karangbolong	75	050201	12
2. Jladri	74	050202	24
3. Adiwarno	73	050203	14
4. Rangkah	71	050204	12
5. Geblug	70	050205	6
6. Wonodadi	69	050206	14
7. Pakuran	72	050207	15
8. Rogodadi	68	050208	15
9. Buayan	61	050209	18
10. Sikayu	62	050210	21
11. Karang Sari	63	050211	10
12. Rogodono	64	050212	12
13. Banyumudal	60	050213	20
14. Tugu	77	050214	25
15. Jogomulyo	76	050215	21
16. Ngoraji	65	050216	25
17. Mergosono	66	050217	15
18. Semampir	67	050218	10
19. Purbowangi	78	050219	31
20. Jatiroto	79	050220	24
Jumlah			344

Sumber data : Kantor Kecamatan Buayan

BAB III KEPENDUDUKAN



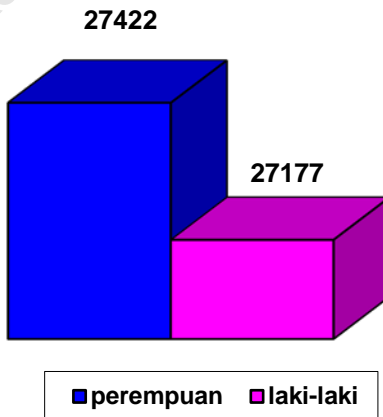
ULASAN

Data yang disajikan dalam Kecamatan Buayan dalam angka 2018 Jumlah penduduk sebanyak 54.599 jiwa, laki-laki sebanyak 27.177 dan perempuan sebanyak 27.422, pada tahun 2018 terjadi peningkatan yang disebabkan karena kelahiran dan mutasi.

Kepadatan penduduk per desa 796 orang per km². Kepadatan penduduk terbanyak di desa Purbowangi sebanyak 2.646 orang per km², sedangkan kepadatan penduduk terkecil di desa Semampir sebanyak 162 orang per km².

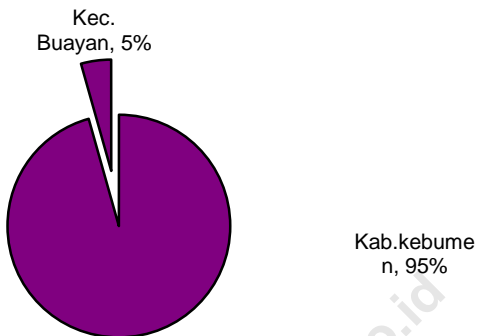
Jumlah penduduk terbesar ada di desa Purbowangi sebanyak 5.662 jiwa, (0,09 % dari total jumlah penduduk kecamatan Buayan) sedangkan jumlah penduduk terkecil ada di desa Geblug sebanyak 1.143 jiwa (0,02 dari total jumlah penduduk kecamatan Buayan).

Grafik 3.1 Jumlah penduduk kecamatan Buayan berdasar jenis kelamin (jiwa)

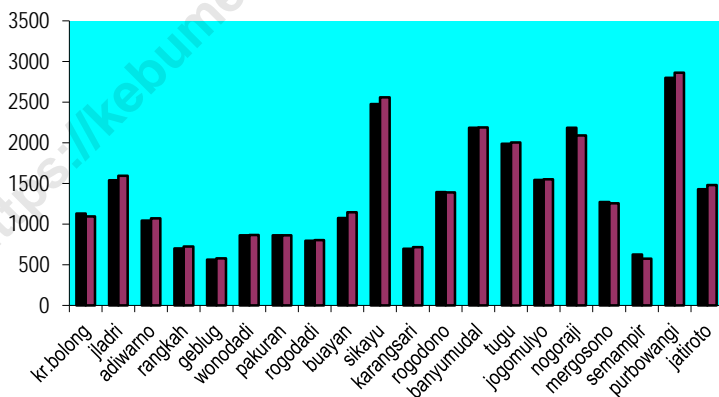


KEPENDUDUKAN

Grafik 3.2 Presentase Jumlah penduduk kecamatan Buayan terhadap jumlah penduduk Kabupaten Kebumen (%)



Grafik 3.3 Jumlah penduduk per desa



Tabel 3.1 Banyaknya Jumlah Penduduk Per Desa Di Kecamatan Buayan 2018

Desa	Laki-laki	Perempuan	Jumlah
(1)	(2)	(3)	(4)
1. Karangbolong	1.131	1.093	2.224
2. Jladri	1.540	1.595	3.135
3. Adiwarno	1.044	1.070	2.114
4. Rangkah	703	726	1.429
5. Geblug	564	579	1.143
6. Wonodadi	862	868	1.730
7. Pakuran	862	862	1.724
8. Rogodadi	796	804	1.600
9. Buayan	1.077	1.147	2.224
10. Sikayu	2476	2.558	5.034
11. Karang Sari	698	719	1.417
12. Rogodono	1.395	1.390	2.785
13. Banyumudal	2.184	2.189	4.373
14. Tugu	1.987	2.004	3.991
15. Jogomulyo	1.545	1.552	3.097
16. Ngoraji	2.186	2.090	4.276
17. Mergosono	1.272	1.258	2.530
18. Semampir	627	575	1.202
19. Purbowangi	2.800	2.862	5.662
20. Jatiroto	1.428	1.481	2.909
Jumlah	27.177	27.422	54.599

Sumber data : BPS Kabupaten Kebumen

KEPENDUDUKAN

Tabel 3.2 **Kepadatan Penduduk Per Desa Di Kecamatan Buayan 2018**

Desa	Jumlah (orang)	Luas wilayah (km ²)	Kepadatan penduduk
(1)	(2)	(3)	(4)
1. Karangbolong	2 224	2.52	882
2. Jladri	3 135	5.23	598
3. Adiwarno	2 114	4.02	526
4. Rangkah	1 429	2.02	707
5. Geblug	1 143	0.90	1.270
6. Wonodadi	1 730	4.45	389
7. Pakuran	1 724	8.00	215
8. Rogodadi	1 600	2.13	751
9. Buayan	2 224	2.88	772
10. Sikayu	5 034	6.61	762
11. Karang Sari	1 417	1.18	1.201
12. Rogodono	2 785	1.89	1.473
13. Banyumudal	4 373	2.63	1.663
14. Tugu	3 991	4.47	893
15. Jogomulyo	3 097	2.56	1.210
16. Nogoraji	4 276	3.82	1.119
17. Mergosono	2 530	1.76	1.437
18. Semampir	1 202	7.40	162
19. Purbowangi	5 662	2.14	2.646
20. Jatiroto	2 909	1.82	1.598
Jumlah	54 599	68.42	20.274

Sumber data BPS Kabupaten Kebumen

Tabel 3.3 Rata-Rata Penduduk Per KK Dirinci Per Desa Di Kecamatan Buayan 2018

Desa	Jumlah (orang)	Jumlah KK	Rata-rata penduduk per KK
(1)	(2)	(3)	(4)
1. Karangbolong	2 223	643	3
2. Jladri	3 131	1 171	3
3. Adiwarno	2 110	751	3
4. Rangkah	1424	576	2
5. Geblug	1 139	493	2
6. Wonodadi	1 729	630	3
7. Pakuran	1 720	683	2
8. Rogodadi	1 596	641	2
9. Buayan	2 223	783	3
10. Sikayu	5 026	1 678	3
11. Karangsari	1 416	648	2
12. Rogodono	2 781	1 239	2
13. Banyumudal	4 367	1 632	3
14. Tugu	3 984	1 142	3
15. Jogomulyo	3 091	966	3
16. Nogoraji	4 272	1 803	2
17. Mergosono	2 524	938	3
18. Semampir	1 201	456	3
19. Purbowangi	5 656	2 016	3
20. Jatiroto	2 905	1 110	3
Jumlah	54 518	19 999	3

Sumber data : BPS Kabupaten Kebumen

KEPENDUDUKAN

Tabel 3.4 Jumlah Penduduk Menurut Kelompok Umur Desa Karangbolong 2018

Kelompok umur (tahun)	Laki-laki	Perempuan	Jumlah
(1)	(2)	(3)	(4)
0-04	96	93	189
05-09	95	99	194
10-14	104	78	182
15-19	101	82	183
20-24	75	100	175
25-29	85	76	161
30-34	82	93	175
35-39	84	82	166
40-44	84	81	165
45-49	77	84	161
50-54	65	73	138
55-59	54	49	103
60-64	44	28	72
65-69	36	23	59
70-74	20	10	30
75+	29	42	71
Jumlah	1 131	1 093	2 224

Sumber data : BPS Kabupaten Kebumen

Tabel 3.5 Jumlah Penduduk Menurut Kelompok Umur Desa Jladri 2018

Kelompok umur (tahun)	Laki-laki	Perempuan	Jumlah
(1)	(2)	(3)	(4)
0-04	127	138	265
05-09	123	150	273
10-14	134	141	275
15-19	135	102	237
20-24	101	92	193
25-29	84	85	169
30-34	90	99	189
35-39	100	126	226
40-44	120	144	264
45-49	124	108	232
50-54	104	109	213
55-59	108	100	208
60-64	55	68	123
65-69	42	45	87
70-74	41	36	77
75+	52	52	104
Jumlah	1 540	1 595	3 135

Sumber data : BPS Kabupaten Kebumen

KEPENDUDUKAN

Tabel 3.6 Jumlah Penduduk Menurut Kelompok Umur Desa Adiwarno 2018

Kelompok umur (tahun)	Laki-laki	Perempuan	Jumlah
(1)	(2)	(3)	(4)
0-04	79	56	135
05-09	79	86	165
10-14	85	84	169
15-19	94	85	179
20-24	56	66	122
25-29	49	58	107
30-34	50	52	102
35-39	77	85	162
40-44	90	85	175
45-49	83	93	176
50-54	72	81	153
55-59	61	71	132
60-64	47	52	99
65-69	44	46	90
70-74	37	29	66
75+	41	41	82
Jumlah	1044	1070	2 114

Sumber data : BPS Kabupaten Kebumen

Tabel 3.7 Jumlah Penduduk Menurut Kelompok Umur Desa Rangkah 2018

Kelompok umur (tahun)	Laki-laki	Perempuan	Jumlah
(1)	(2)	(3)	(4)
0-04	48	47	95
05-09	57	59	116
10-14	62	55	117
15-19	67	42	119
20-24	24	28	52
25-29	34	40	74
30-34	33	40	73
35-39	36	42	78
40-44	46	57	103
45-49	56	52	108
50-54	71	86	157
55-59	55	49	104
60-64	34	39	73
65-69	23	24	47
70-74	26	31	57
75+	31	35	66
Jumlah	703	726	1 429

Sumber data : BPS Kabupaten Kebumen

KEPENDUDUKAN

Tabel 3.8 Jumlah Penduduk Menurut Kelompok Umur Desa Geblug 2018

Kelompok umur (tahun)	Laki-laki	Perempuan	Jumlah
(1)	(2)	(3)	(4)
0-04	53	39	92
05-09	46	41	87
10-14	43	49	92
15-19	61	45	106
20-24	31	31	62
25-29	24	31	55
30-34	26	27	53
35-39	33	42	75
40-44	49	44	93
45-49	47	57	104
50-54	47	46	93
55-59	34	25	59
60-64	24	22	46
65-69	13	24	37
70-74	11	28	39
75+	22	28	50
Jumlah	564	579	1 143

Sumber data : BPS Kabupaten Kebumen

Tabel 3.9 Jumlah Penduduk Menurut Kelompok Umur Desa Wonodadi 2018

Kelompok umur (tahun)	Laki-laki	Perempuan	Jumlah
(1)	(2)	(3)	(4)
0-04	79	93	172
05-09	66	72	138
10-14	69	54	123
15-19	72	61	133
20-24	68	63	131
25-29	65	65	130
30-34	50	63	113
35-39	69	60	129
40-44	55	57	112
45-49	60	67	127
50-54	52	55	107
55-59	47	40	87
60-64	40	32	72
65-69	21	20	41
70-74	19	25	44
75+	30	41	71
Jumlah	862	868	1 730

Sumber data : BPS Kabupaten Kebumen

KEPENDUDUKAN

Tabel 3.10 Jumlah Penduduk Menurut Kelompok Umur Desa Pakuran 2018

Kelompok umur (tahun)	Laki-laki	Perempuan	Jumlah
(1)	(2)	(3)	(4)
0-04	86	66	152
05-09	87	66	153
10-14	73	68	141
15-19	47	36	83
20-24	38	46	84
25-29	44	62	106
30-34	37	58	95
35-39	82	62	144
40-44	61	65	126
45-49	51	60	111
50-54	55	63	118
55-59	50	64	114
60-64	44	42	86
65-69	40	29	69
70-74	35	30	65
75+	32	45	77
Jumlah	862	862	1 724

Sumber data : BPS Kabupaten Kebumen

Tabel 3.11 Jumlah Penduduk Menurut Kelompok Umur Desa Rogodadi 2018

Kelompok umur (tahun)	Laki-laki	Perempuan	Jumlah
(1)	(2)	(3)	(4)
0-04	65	48	113
05-09	67	54	121
10-14	67	65	132
15-19	91	65	156
20-24	48	43	91
25-29	40	47	87
30-34	34	43	77
35-39	42	60	102
40-44	62	79	141
45-49	53	66	119
50-54	63	55	118
55-59	49	56	105
60-64	37	35	72
65-69	26	38	64
70-74	25	15	40
75+	27	35	62
Jumlah	796	804	1 600

Sumber data : BPS Kabupaten Kebumen

KEPENDUDUKAN

Tabel 3.12 Jumlah Penduduk Menurut Kelompok Umur Desa Buayan 2018

Kelompok umur (tahun)	Laki-laki	Perempuan	Jumlah
(1)	(2)	(3)	(4)
0-04	92	84	176
05-09	83	87	170
10-14	96	113	209
15-19	103	72	175
20-24	54	41	95
25-29	49	60	109
30-34	59	58	117
35-39	83	94	177
40-44	85	102	187
45-49	79	88	167
50-54	87	75	162
55-59	66	79	145
60-64	58	62	120
65-69	33	47	80
70-74	23	35	58
75+	27	50	77
Jumlah	1 077	1 147	2 224

Sumber data : BPS Kabupaten Kebumen

Tabel 3.13 Jumlah Penduduk Menurut Kelompok Umur Desa Sikayu 2018

Kelompok umur (tahun)	Laki-laki	Perempuan	Jumlah
(1)	(2)	(3)	(4)
0-04	227	197	424
05-09	222	221	443
10-14	243	226	469
15-19	200	182	382
20-24	121	128	249
25-29	121	166	287
30-34	156	153	309
35-39	161	156	317
40-44	174	202	376
45-49	181	194	375
50-54	164	176	340
55-59	125	171	296
60-64	119	107	226
65-69	107	88	195
70-74	63	80	143
75+	92	111	203
Jumlah	2476	2558	5 034

Sumber data : BPS Kabupaten Kebumen

KEPENDUDUKAN

Tabel 3.14 Jumlah Penduduk Menurut Kelompok Umur Desa Karangari 2018

Kelompok umur (tahun)	Laki-laki	Perempuan	Jumlah
(1)	(2)	(3)	(4)
0-04	51	61	112
05-09	62	64	126
10-14	70	61	131
15-19	74	58	132
20-24	37	33	70
25-29	31	44	75
30-34	36	39	75
35-39	47	52	99
40-44	56	55	111
45-49	57	45	102
50-54	35	56	91
55-59	45	47	92
60-64	29	29	58
65-69	21	26	47
70-74	21	22	43
75+	26	27	53
Jumlah	698	719	1 417

Sumber data : BPS Kabupaten Kebumen

Tabel 3.15 Jumlah Penduduk Menurut Kelompok Umur Desa Rogodono 2018

Kelompok umur (tahun)	Laki-laki	Perempuan	Jumlah
(1)	(2)	(3)	(4)
0-04	78	77	155
05-09	112	105	217
10-14	106	116	222
15-19	161	158	319
20-24	147	101	248
25-29	93	93	186
30-34	83	75	158
35-39	87	99	186
40-44	98	100	198
45-49	107	106	213
50-54	105	92	197
55-59	64	79	143
60-64	44	49	93
65-69	41	56	97
70-74	33	41	74
75+	36	43	79
Jumlah	1 395	1 390	2 785

Sumber data : BPS Kabupaten Kebumen

KEPENDUDUKAN

Tabel 3.16 Jumlah Penduduk Menurut Kelompok Umur Desa Banyumudal 2018

Kelompok umur (tahun)	Laki-laki	Perempuan	Jumlah
(1)	(2)	(3)	(4)
0-04	177	174	351
05-09	173	177	350
10-14	209	183	392
15-19	225	210	435
20-24	201	199	400
25-29	143	140	283
30-34	114	112	226
35-39	132	152	284
40-44	143	168	311
45-49	160	165	325
50-54	137	135	272
55-59	122	106	228
60-64	82	80	162
65-69	57	73	130
70-74	35	45	80
75+	74	70	144
Jumlah	2 184	2 189	4 373

Sumber data : BPS Kabupaten Kebumen

Tabel 3.17 Jumlah Penduduk Menurut Kelompok Umur Desa Tugu 2018

Kelompok umur (tahun)	Laki-laki	Perempuan	Jumlah
(1)	(2)	(3)	(4)
0-04	168	148	316
05-09	147	146	293
10-14	203	173	376
15-19	229	191	420
20-24	193	169	362
25-29	110	120	230
30-34	106	110	216
35-39	109	125	234
40-44	121	147	268
45-49	121	144	265
50-54	130	148	278
55-59	107	122	229
60-64	92	98	190
65-69	55	71	126
70-74	43	45	88
75+	53	47	100
Jumlah	1 987	2 004	3 991

Sumber data : BPS Kabupaten Kebumen

KEPENDUDUKAN

Tabel 3.18 Jumlah Penduduk Menurut Kelompok Umur Desa Jogomulyo 2018

Kelompok umur (tahun)	Laki-laki	Perempuan	Jumlah
(1)	(2)	(3)	(4)
0-04	126	116	242
05-09	148	146	294
10-14	176	146	322
15-19	164	112	276
20-24	73	80	153
25-29	67	92	159
30-34	68	86	154
35-39	98	118	216
40-44	117	115	232
45-49	108	108	216
50-54	106	116	222
55-59	91	93	184
60-64	71	70	141
65-69	55	46	101
70-74	28	33	61
75+	49	75	124
Jumlah	1 545	1 552	3 097

Sumber data : BPS Kabupaten Kebumen

Tabel 3.19 Jumlah Penduduk Menurut Kelompok Umur Desa Nogoraji 2018

Kelompok umur (tahun)	Laki-laki	Perempuan	Jumlah
(1)	(2)	(3)	(4)
0-04	195	143	338
05-09	190	169	359
10-14	222	198	420
15-19	216	159	375
20-24	129	151	280
25-29	114	110	224
30-34	107	127	234
35-39	154	137	291
40-44	144	176	320
45-49	179	170	349
50-54	124	141	265
55-59	123	104	227
60-64	93	102	195
65-69	67	59	126
70-74	52	42	94
75+	77	102	179
Jumlah	2 186	2 090	4 276

Sumber data : BPS Kabupaten Kebumen

KEPENDUDUKAN

Tabel 3.20 Jumlah Penduduk Menurut Kelompok Umur Desa Mergosono 2018

Kelompok umur (tahun)	Laki-laki	Perempuan	Jumlah
(1)	(2)	(3)	(4)
0-04	91	88	179
05-09	114	91	205
10-14	96	87	183
15-19	145	119	264
20-24	80	70	150
25-29	66	68	134
30-34	74	80	154
35-39	88	108	196
40-44	111	108	219
45-49	101	100	201
50-54	81	89	170
55-59	69	70	139
60-64	36	57	93
65-69	48	39	87
70-74	20	34	54
75+	52	50	102
Jumlah	1 272	1 258	2 530

Sumber data : BPS Kabupaten Kebumen

Tabel 3.21 Jumlah Penduduk Menurut Kelompok Umur Desa Semampir 2018

Kelompok umur (tahun)	Laki-laki	Perempuan	Jumlah
(1)	(2)	(3)	(4)
0-04	59	46	105
05-09	49	43	92
10-14	59	35	94
15-19	65	46	111
20-24	38	34	72
25-29	41	32	73
30-34	40	36	76
35-39	41	51	92
40-44	50	56	106
45-49	31	38	69
50-54	45	42	87
55-59	33	35	68
60-64	18	20	38
65-69	23	21	44
70-74	8	16	24
75+	27	24	51
Jumlah	627	575	1.202

Sumber data : BPS Kabupaten Kebumen

KEPENDUDUKAN

Tabel 3.22 Jumlah Penduduk Menurut Kelompok Umur Desa Purbowangi 2018

Kelompok umur (tahun)	Laki-laki	Perempuan	Jumlah
(1)	(2)	(3)	(4)
0-04	233	204	437
05-09	217	221	438
10-14	252	268	520
15-19	305	301	606
20-24	209	192	401
25-29	161	167	328
30-34	190	216	406
35-39	204	190	394
40-44	181	207	388
45-49	194	203	397
50-54	176	196	372
55-59	172	150	322
60-64	90	101	191
65-69	58	73	131
70-74	63	62	125
75+	95	111	206
Jumlah	2 800	2 862	5 662

Sumber data : BPS Kabupaten Kebumen

Tabel 3.23 Jumlah Penduduk Menurut Kelompok Umur Desa Jatiroto 2018

Kelompok umur (tahun)	Laki-laki	Perempuan	Jumlah
(1)	(2)	(3)	(4)
0-04	109	114	223
05-09	132	114	246
10-14	154	151	305
15-19	148	136	284
20-24	104	122	226
25-29	85	82	167
30-34	74	84	158
35-39	86	89	175
40-44	95	86	181
45-49	90	110	200
50-54	97	105	202
55-59	69	74	143
60-64	52	52	104
65-69	42	41	83
70-74	23	29	52
75+	68	92	160
Jumlah	1 428	1 481	2 909

Sumber data : BPS Kabupaten Kebumen

KEPENDUDUKAN

Tabel 3.24 Jumlah Penduduk Lahir, Mati , Datang dan Pergi Per Desa Di Kecamatan Buayan 2018

Desa	Lahir		Jumlah
	Laki-laki	Perempuan	
(1)	(2)	(3)	(4)
1. Karangbolong	11	13	24
2. Jladri	4	8	12
3. Adiwarno	6	10	16
4. Rangkah	11	5	16
5. Geblug	4	1	5
6. Wonodadi	9	7	16
7. Pakuran	9	5	14
8. Rogodadi	10	13	23
9. Buayan	17	10	27
10. Sikayu	14	13	27
11. Karangsari	5	1	6
12. Rogodono	11	11	22
13. Banyumudal	21	23	44
14. Tugu	4	4	8
15. Jogomulyo	9	9	18
16. Ngoraji	17	12	29
17. Mergosono	11	6	17
18. Semampir	10	10	20
19. Purbowangi	11	12	23
20. Jatiroto	27	20	47
Jumlah	221	193	414

Sumber data : Kantor Kecamatan Buayan

Tabel 3.24 Lanjutan

Desa	Mati		Jumlah
	Laki-laki	Perempuan	
(1)	(5)	(6)	(7)
1. Karangbolong	5	6	11
2. Jladri	4	1	5
3. Adiwarno	5	7	12
4. Rangkah	8	11	19
5. Geblug	5	2	7
6. Wonodadi	7	8	15
7. Pakuran	2	3	5
8. Rogodadi	6	5	11
9. Buayan	6	8	14
10. Sikayu	8	12	20
11. Karang Sari	0	3	3
12. Rogodono	10	4	14
13. Banyumudal	19	12	31
14. Tugu	2	0	2
15. Jogomulyo	4	5	9
16. Ngoraji	4	8	12
17. Mergosono	6	7	13
18. Semampir	5	5	10
19. Purbowangi	8	14	22
20. Jatiroto	7	6	13
Jumlah	121	127	248

Sumber data : Kantor Kecamatan Buayan

KEPENDUDUKAN

Tabel 3.24 Lanjutan

Desa	Datang		Jumlah
	Laki-laki	Perempuan	
(1)	(8)	(9)	(10)
1. Karangbolong	27	19	46
2. Jladri	7	9	16
3. Adiwarno	3	18	21
4. Rangkah	7	8	15
5. Geblug	10	12	22
6. Wonodadi	13	10	23
7. Pakuran	8	4	12
8. Rogodadi	22	16	38
9. Buayan	27	34	61
10. Sikayu	9	2	11
11. Karangsari	13	11	24
12. Rogodono	14	11	25
13. Banyumudal	23	16	39
14. Tugu	1	2	3
15. Jogomulyo	9	5	14
16. Nogoraji	27	21	48
17. Mergosono	5	8	13
18. Semampir	14	15	29
19. Purbowangi	26	27	53
20. Jatiroto	31	23	54
Jumlah	296	271	567

Sumber data : Kantor Kecamatan Buayan

Tabel 3.24 Lanjutan

Desa	Pergi		Jumlah
	Laki-laki	Perempuan	
(1)	(11)	(12)	(13)
1. Karangbolong	15	9	24
2. Jladri	8	11	19
3. Adiwarno	4	9	13
4. Rangkah	11	14	25
5. Geblug	9	7	16
6. Wonodadi	16	22	38
7. Pakuran	14	11	25
8. Rogodadi	15	18	33
9. Buayan	32	21	53
10. Sikayu	18	15	33
11. Karangsari	5	5	10
12. Rogodono	19	16	35
13. Banyumudal	39	53	92
14. Tugu	2	2	4
15. Jogomulyo	9	6	15
16. Nogoraji	14	4	18
17. Mergosono	12	14	26
18. Semampir	17	10	27
19. Purbowangi	18	29	47
20. Jatiroto	31	28	59
Jumlah	308	304	612

Sumber data : Kantor Kecamatan Buayan

KEPENDUDUKAN

Tabel 3.25 Jumlah Penduduk Menurut Tingkat Pendidikan Per Desa Di Kecamatan Buayan 2018

Desa	Sekolah Dasar		Tamat SLTP
	Tidak Tamat	Tamat	
(1)	(2)	(3)	(4)
1. Karangbolong	227	807	607
2. Jladri	468	1 634	689
3. Adiwarno	34	1 531	280
4. Rangkah	10	700	413
5. Geblug	3	251	245
6. Wonodadi	65	1 307	570
7. Pakuran	300	1 015	140
8. Rogodadi	0	748	461
9. Buayan	48	681	477
10. Sikayu	21	457	476
11. Karangsari	37	732	440
12. Rogodono	0	234	197
13. Banyumudal	0	2 610	783
14. Tugu	242	2 819	178
15. Jogomulyo	7	1 689	126
16. Ngoraji	256	2 712	836
17. Mergosono	85	1 309	477
18. Semampir	147	636	232
19. Purbowangi	12	1 678	1 763
20. Jatiroto	342	1 161	724
Jumlah	2.304	5.246	8.351

Sumber data : Kantor Kecamatan Buayan

Tabel 3.25 Lanjutan

Desa	Tamat SLTA	Tamat D1	Tamat D2
(1)	(5)	(6)	(7)
1. Karangbolong	528	12	8
2. Jladri	381	48	32
3. Adiwarno	204	0	28
4. Rangkah	261	1	9
5. Geblug	280	0	2
6. Wonodadi	127	2	0
7. Pakuran	30	8	2
8. Rogodadi	406	0	0
9. Buayan	549	2	8
10. Sikayu	533	8	32
11. Karang Sari	122	17	18
12. Rogodono	89	0	0
13. Banyumudal	340	0	0
14. Tugu	127	2	1
15. Jogomulyo	210	3	8
16. Nogoraji	351	5	5
17. Mergosono	407	2	2
18. Semampir	163	1	1
19. Purbowangi	974	0	0
20. Jatiroto	558	8	16
Jumlah	6 640	119	172

Sumber data : Kantor Kecamatan Buayan

KEPENDUDUKAN

Tabel 3.25 Lanjutan

Desa	Tamat D3	Tamat S1	Tamat S2
(1)	(8)	(9)	(10)
1. Karangbolong	11	2	0
2. Jladri	45	76	3
3. Adiwarno	0	19	0
4. Rangkah	3	18	1
5. Geblug	3	28	0
6. Wonodadi	5	2	0
7. Pakuran	0	3	0
8. Rogodadi	14	0	0
9. Buayan	17	56	0
10. Sikayu	6	33	0
11. Karang Sari	17	20	0
12. Rogodono	0	0	0
13. Banyumudal	0	6	0
14. Tugu	4	5	0
15. Jogomulyo	12	19	2
16. Ngoraji	3	19	0
17. Mergosono	13	20	0
18. Semampir	3	5	2
19. Purbowangi	28	13	3
20. Jatiroto	21	41	0
Jumlah	205	385	11

Sumber data : Kantor Kecamatan Buayan

Tabel 3.26 Mata Pencaharian Penduduk Per Desa Di Kecamatan Buayan 2018

Desa	Buruh	Petani	Pedagang
(1)	(2)	(3)	(4)
1. Karangbolong	850	420	44
2. Jladri	163	202	64
3. Adiwarno	340	563	15
4. Rangkah	387	155	13
5. Geblug	250	342	11
6. Wonodadi	179	394	24
7. Pakuran	299	557	16
8. Rogodadi	228	281	49
9. Buayan	174	311	135
10. Sikayu	672	1003	26
11. Karangsari	225	325	17
12. Rogodono	450	651	50
13. Banyumudal	598	450	86
14. Tugu	1 792	272	36
15. Jogomulyo	512	603	7
16. Nogoraji	1 407	1 226	98
17. Mergosono	450	432	75
18. Semampir	294	170	12
19. Purbowangi	440	150	8
20. Jatiroto	350	535	50
Jumlah	6.861	7.816	836

Sumber data : Kantor Kecamatan Buayan

KEPENDUDUKAN

Tabel 3.26 Lanjutan

Desa	Pengrajin	PNS	TNI/POLRI
(1)	(5)	(6)	(7)
1. Karangbolong	0	31	2
2. Jladri	685	35	2
3. Adiwarno	4	29	1
4. Rangkah	2	17	7
5. Geblug	83	4	8
6. Wonodadi	397	2	-
7. Pakuran	-	4	-
8. Rogodadi	-	16	4
9. Buayan	-	35	2
10. Sikayu	3	30	4
11. Karangsari	2	18	-
12. Rogodono	40	20	6
13. Banyumudal	54	8	3
14. Tugu	20	10	3
15. Jogomulyo	2	12	2
16. Ngoraji	25	22	2
17. Mergosono	10	18	5
18. Semampir	10	18	1
19. Purbowangi	100	46	4
20. Jatiroto	-	18	10
Jumlah	1437	393	66

Sumber data : Kantor Kecamatan Buayan

Tabel 3.26 Lanjutan

Desa	Penjahit	Montir	Sopir
(1)	(8)	(9)	(10)
1. Karangbolong	6	5	21
2. Jladri	3	3	15
3. Adiwarno	2	1	24
4. Rangkah	4	3	10
5. Geblug	6	1	31
6. Wonodadi	2	-	4
7. Pakuran	1	-	5
8. Rogodadi	1	3	19
9. Buayan	5	8	12
10. Sikayu	12	2	45
11. Karangsari	1	2	2
12. Rogodono	87	4	27
13. Banyumudal	92	5	37
14. Tugu	1	2	9
15. Jogomulyo	24	2	14
16. Nogoraji	43	1	13
17. Mergosono	30	5	13
18. Semampir	4	2	6
19. Purbowangi	15	20	10
20. Jatiroto	5	4	10
Jumlah	121	65	333

Sumber data : Kantor Kecamatan Buayan

KEPENDUDUKAN

Tabel 3.26 Lanjutan

Desa	Pramu wisma	Karyawan Swasta	Kontraktor
(1)	(10)	(11)	(12)
1. Karangbolong	-	58	-
2. Jladri	58	126	-
3. Adiwarno	-	65	-
4. Rangkah	-	224	-
5. Geblug	6	189	-
6. Wonodadi	-	34	-
7. Pakuran	1	118	-
8. Rogodadi	7	346	-
9. Buayan	24	20	1
10. Sikayu	478	6	3
11. Karang Sari	-	54	1
12. Rogodono	-	500	2
13. Banyumudal	10	131	1
14. Tugu	-	1 062	-
15. Jogomulyo	105	218	2
16. Ngoraji	132	636	1
17. Mergosono	14	250	1
18. Semampir	12	115	-
19. Purbowangi	17	550	2
20. Jatiroto	20	675	-
Jumlah	884	4315	14

Sumber data : Kantor Kecamatan Buayan

Tabel 3.26 Lanjutan

Desa	Tukang kayu	Tukang batu	Guru swasta
(1)	(13)	(14)	(15)
1. Karangbolong	3	60	9
2. Jladri	2	17	46
3. Adiwarno	4	34	0
4. Rangkah	2	10	6
5. Geblug	26	48	3
6. Wonodadi	3	20	13
7. Pakuran	0	15	8
8. Rogodadi	6	9	16
9. Buayan	3	7	25
10. Sikayu	62	12	9
11. Karangsari	2	15	6
12. Rogodono	19	30	4
13. Banyumudal	45	46	4
14. Tugu	19	67	4
15. Jogomulyo	12	25	2
16. Nogoraji	12	38	17
17. Mergosono	75	105	8
18. Semampir	4	36	4
19. Purbowangi	7	20	4
20. Jatiroto	5	10	14
Jumlah	311	624	202

Sumber data : Kantor Kecamatan Buayan

BAB IV SOSIAL



ULASAN

1. Pendidikan

Tingkat kesejahteraan masyarakat ditentukan oleh pola pikir masyarakat dan hal ini sangat ditentukan oleh tingkat pendidikan masyarakat yang bersangkutan, untuk mendapatkan kesejahteraan diperlukan pola pikir yang cerdas dan berpikitr jauh kedepan, sehingga pola pikir ini dapat terbentuk dari Sumber daya manusia itu sendiri, dimana sumber daya manusia dipengarui oleh beberapa faktor antara lain : internal dan eksternal. Faktor internal adalah dalam diri manusia yang bersangkutan, yaitu antara lain faktor keturunan. Sedangkan faktor eksternal diantaranya Lingkungan dan sarana dan prasarana untuk membentuk pribadi yang mempunyai sumber daya manusia tinggi.

Dari uraian diatas Kecamatan Buayan sudah mencukupi dari faktor eksternalnya yaitu tersedianya saran prasarana pendidikan dari tingkat pra sekolah (taman kanak-kanan) sampai Sekolah Menengah Pertama. Banyaknya taman kanak-kanak sebanyak 27 buah, penyebaran yang merata, ada satu desa yang mempunyai fasilitas taman kanak-kanak 3 buah yaitu, Desa Ngoraji.

Banyaknya tanaga pengajar di taman kanak-kanak sebanyak 67 orang, sehingga rasio guru terhadap sekolah 2.3. jumlah siswa taman kanak-kanak yaitu 881, laki-laki sebanyak 458 dan perempuan sebanyak 423. Rata-rata setiap taman kanak-kanak sebanyak 14 siswa.

Pada tingkatan sekolah dasar di Kecamatan Buayan terdapat 33 buah sekolah dasar, dan 5 MI (MI ada di desa karangbolong, Desa Jladri, Desa

SOSIAL

wonodadi dan Desa buayan). Tiga Sekolah dasar terletak di Desa Sikayu. Jumlah siswa Sekolah dasar sebanyak 5.430 siswa, dan 414 siswa di MI. Tiga sekolah menengah pertama ada di kecamatan Buayan, dua diantaranya adalah SMP negeri, dan satunya adalah SMP PGRI.

2. Kesehatan

Dari data yang dihasilkan oleh para kader di desa, jumlah posyandu sebanyak 91 buah, dengan jumlah kader sebanyak 455 orang dan semuanya merupakan kader telatih. Rata-rata setiap posyandu mempunyai kader sebanyak lima orang.

Selain posyandu, ada 1 puskesmas di Desa Buayan dan 2 puskesmas pembantu di desa Karangbolong dan Desa Adiwarno. Sedangkan tempat praktek Dokter yang ada di Desa Buayan dan praktek bidan ada di beberapa desa.

Dengan sarana yang ada diharapkan tingkat kesehatan masyarakat Kecamatan Buayan dapat lebih baik pada waktu yang akan datang. Hal ini terlihat banyaknya peserta Keluarga berencana sebanyak 5.587 Orang, terbanyak menggunakan KB suntik sebanyak 4.837 Orang.

3. Agama

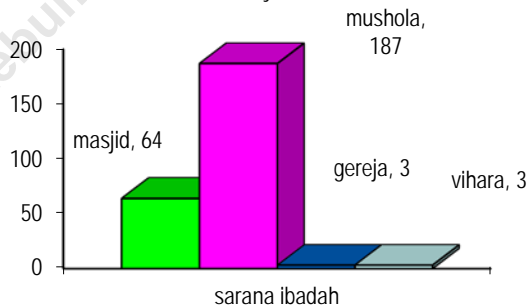
Di kecamatan Buayan semua agama yang sah menurut negara ada Sebanyak 64.050 orang menganut agama Islam, 63.375 orang beragama Kristen, 417 orang beragama Katolik 36 orang, Hindu sebanyak 3 orang, Budha sebanyak 151 orang, dan kepercayaan lainnya sebanyak 68 orang.

Sarana peribadatan Masjid sebanyak 64 buah, Mushola 187 buah, Gereja 3 buah (ada di desa Adiwarno, desa Sikayu,dan desa Mergosono.), serta Vihara sebanyak 3 buah ((ada di desa Adiwarno, desa Wonodadi, desa Sikayu.)

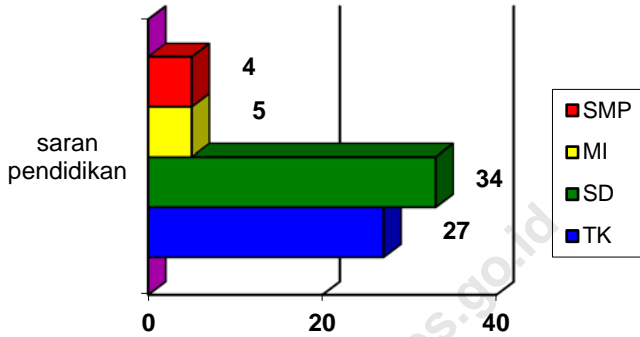
4. Pemukiman

Kondisi rumah penduduk Kecamatan Buayan dapat Dikategorikan baik, hal ini terlihat dari banyaknya rumah sebanyak 12.074 rumah, yang mempunyai dinding tembok sebanyak 7.321 rumah atau sama dengan 52,26 % , sementara kayu hanya 1 608 rumah berdinding bambu 43 145 rumah berdinding bambu.

Grafik 4.1 banyaknya sarana ibadah di kecamatan Buayan



Grafik 4.2 Banyaknya sarana pendidikan di kecamatan Buayan



Tabel 4.1 Jumlah Pemeluk Agama Per Desa Di Kecamatan Buayan 2018

Desa	Islam	Kristen	Katolik
(1)	(2)	(3)	(4)
1. Karangbolong	2 637	-	4
2. Jladri	3 576	33	3
3. Adiwarno	2 412	36	-
4. Rangkah	1 946	37	-
5. Geblug	1 443	11	-
6. Wonodadi	1 669	67	-
7. Pakuran	2 234	5	-
8. Rogodadi	2 037	30	-
9. Buayan	2 678	33	-
10. Sikayu	5 894	45	-
11. Karangsari	1 806	53	-
12. Rogodono	3 542	11	-
13. Banyumudal	4 796	18	-
14. Tugu	4 801	-	1
15. Jogomulyo	3 946	1	-
16. Ngoraji	5 961	8	-
17. Mergosono	3 013	18	7
18. Semampir	1 390	-	-
19. Purbowangi	6 164	6	17
20. Jatiroto	3 467	5	4
Jumlah	63 375	417	36

Sumber data : Kantor Kecamatan Buayan

SOSIAL

Tabel 4.1 Lanjutan

Desa	Hindu	Budha	Kepercayaan lainnya
(1)	(5)	(6)	(7)
1. Karangbolong	-	-	-
2. Jladri	-	-	-
3. Adiwarno	-	8	-
4. Rangkah	-	-	8
5. Geblug	-	-	12
6. Wonodadi	3	37	41
7. Pakuran	-	-	-
8. Rogodadi	-	-	-
9. Buayan	-	21	7
10. Sikayu	-	11	-
11. Karangsari	-	-	-
12. Rogodono	-	-	-
13. Banyumudal	-	-	-
14. Tugu	-	-	-
15. Jogomulyo	-	62	-
16. Nogoraji	-	6	-
17. Mergosono	-	-	-
18. Semampir	-	-	-
19. Purbowangi	-	1	-
20. Jatiroto	-	5	-
Jumlah	3	151	68

Sumber data : Kantor Kecamatan Buayan

Tabel 4.2 Jumlah Tempat Ibadah Per Desa Di Kecamatan Buayan 2018

Desa	Masjid	Mushola	Gereja
(1)	(2)	(3)	(4)
1. Karangbolong	2	14	-
2. Jladri	3	13	-
3. Adiwarno	2	3	1
4. Rangkah	1	6	-
5. Geblug	2	1	-
6. Wonodadi	2	5	1
7. Pakuran	5	3	-
8. Rogodadi	2	6	-
9. Buayan	4	6	-
10. Sikayu	4	12	1
11. Karangsari	2	4	-
12. Rogodono	2	10	-
13. Banyumudal	4	11	-
14. Tugu	6	12	-
15. Jogomulyo	3	11	-
16. Nogoraji	5	25	-
17. Mergosono	3	9	1
18. Semampir	1	3	-
19. Purbowangi	6	18	-
20. Jatiroto	5	15	-
Jumlah	64	187	3

Sumber data : Kantor Kecamatan Buayan

SOSIAL

Tabel 4.2 Lanjutan

Desa	Vihara	Pura	Tempat ibadah lainnya
(1)	(5)	(6)	(7)
1. Karangbolong	-	-	-
2. Jladri	-	-	-
3. Adiwarno	1	-	-
4. Rangkah	-	-	-
5. Geblug	-	-	-
6. Wonodadi	1	1	1
7. Pakuran	-	-	-
8. Rogodadi	-	-	-
9. Buayan	-	-	-
10. Sikayu	1	-	-
11. Karangsari	-	-	-
12. Rogodono	-	-	-
13. Banyumudal	-	-	-
14. Tugu	-	-	-
15. Jogomulyo	-	-	-
16. Nogoraji	-	-	-
17. Mergosono	-	-	-
18. Semampir	-	-	-
19. Purbowangi	-	-	-
20. Jatiroto	-	-	-
Jumlah	3	1	1

Sumber data : Kantor Kecamatan Buayan

Tabel 4.3 Jumlah TK, Murid dan Guru Per Desa Di Kecamatan Buayan 2018

Desa	Jumlah TK	Murid		Guru
		L	P	
(1)	(2)	(3)	(4)	(5)
1. Karangbolong	1	12	19	2
2. Jladri	2	28	19	4
3. Adiwarno	1	17	15	2
4. Rangkah	1	16	14	3
5. Geblug	1	13	12	2
6. Wonodadi	2	19	19	5
7. Pakuran	1	12	15	2
8. Rogodadi	1	11	10	2
9. Buayan	1	26	19	4
10. Sikayu	2	40	36	8
11. Karangsari	1	13	11	2
12. Rogodono	1	17	17	2
13. Banyumudal	1	35	27	4
14. Tugu	1	21	9	2
15. Jogomulyo	1	22	20	2
16. Ngoraji	3	38	61	6
17. Mergosono	2	26	32	4
18. Semampir	1	21	15	2
19. Purbowangi	2	50	36	7
20. Jatiroto	1	21	17	2
Jumlah	27	458	423	67

Sumber data : Dinas DISDIK Buayan

SOSIAL

Tabel 4.4 Jumlah SD, Murid dan Guru Per Desa Di Kecamatan Buayan 2018

Desa	Jumlah SD	Murid		Guru
		L	P	
(1)	(2)	(3)	(4)	(5)
1. Karangbolong	1	87	79	6
2. Jladri	2	122	121	12
3. Adiwarno	1	94	74	9
4. Rangkah	1	83	71	7
5. Geblug	1	77	59	8
6. Wonodadi	1	63	66	7
7. Pakuran	1	142	98	7
8. Rogodadi	1	83	46	7
9. Buayan	1	88	78	6
10. Sikayu	3	326	281	25
11. Karang Sari	1	70	72	8
12. Rogodono	1	112	82	7
13. Banyumudal	2	220	217	16
14. Tugu	2	219	168	13
15. Jogomulyo	2	194	170	14
16. Ngoraji	3	269	237	19
17. Mergosono	2	139	158	14
18. Semampir	1	75	52	5
19. Purbowangi	3	278	263	20
20. Jatiroto	3	167	130	18
Jumlah	33	2 908	2 522	228

Sumber data : Dinas DISDIK Buayan

Tabel 4.5 Jumlah MI, Murid dan Guru Per Desa Di Kecamatan Buayan 2018

Desa	Jumlah MI	Murid		Guru
		L	P	
(1)	(2)	(3)	(4)	(5)
1. Karangbolong	1	52	44	9
2. Jladri	1	57	63	8
3. Adiwarno	-	-	-	-
4. Rangkah	-	-	-	-
5. Geblug	-	-	-	-
6. Wonodadi	1	45	48	1-
7. Pakuran	-	-	-	-
8. Rogodadi	-	-	-	-
9. Buayan	1	51	31	8
10. Sikayu	-	-	-	-
11. Karangsari	-	-	-	-
12. Rogodono	-	-	-	-
13. Banyumudal	-	-	-	-
14. Tugu	-	-	-	-
15. Jogomulyo	-	-	-	-
16. Ngoraji	-	-	-	-
17. Mergosono	1	15	8	7
18. Semampir	-	-	-	-
19. Purbowangi	-	-	-	-
20. Jatiroto	-	-	-	-
Jumlah	5	220	194	42

Sumber data : Dinas DISDIK Buayan

SOSIAL

Tabel 4.6 Jumlah SMP , Murid dan Guru Per Desa Di Kecamatan Buayan 2018

Desa	Jumlah SMP/ MTs	Murid		Guru
		L	P	
(1)	(2)	(3)	(4)	(5)
1. Karangbolong	-	-	-	-
2. Jladri	1	37	24	12
3. Adiwarno	-	-	-	-
4. Rangkah	-	-	-	-
5. Geblug	-	-	-	-
6. Wonodadi	-	-	-	-
7. Pakuran	-	-	-	-
8. Rogodadi	-	-	-	-
9. Buayan	1	347	272	29
10. Sikayu	1	259	401	3-
11. Karang Sari	-	-	-	-
12. Rogodono	-	-	-	-
13. Banyumudal	-	-	-	-
14. Tugu	-	-	-	-
15. Jogomulyo	-	-	-	-
16. Ngoraji	1	340	316	27
17. Mergosono	1	20	15	7
18. Semampir	-	-	-	-
19. Purbowangi	-	-	-	-
20. Jatiroto	-	-	-	-
Jumlah	5	1 003	1 028	1-5

Sumber data : Dinas DISDIK Buayan

Tabel 4.7 Jumlah Peserta KB , Berdasar Jenis Per Desa Di Kecamatan Buayan 2018

Desa	Peserta aktif			
	IUD	MOP	MOW	INPLN
(1)	(2)	(3)	(4)	(5)
1. Karangbolong	5	-	1	38
2. Jladri	13	1	3	68
3. Adiwarno	5	-	6	86
4. Rangkah	11	-	10	62
5. Geblug	7	-	4	23
6. Wonodadi	3	-	1	195
7. Pakuran	18	-	2	90
8. Rogodadi	10	-	2	43
9. Buayan	26	1	23	44
10. Sikayu	28	1	13	151
11. Karangsari	12	-	15	43
12. Rogodono	-	-	9	55
13. Banyumudal	14	-	10	43
14. Tugu	9	1	6	48
15. Jogomulyo	10	1	8	99
16. Ngoraji	14	2	2	81
17. Mergosono	9	1	7	54
18. Semampir	12	-	-	40
19. Purbowangi	13	-	23	67
20. Jatiroto	6	1	11	34
Jumlah	225	9	156	1 364

Sumber : UPT BPPKB Kecamatan Buayan

SOSIAL

Tabel 4.7 Lanjutan

Desa	Peserta aktif			
	PIL	Suntik	Kondom	Jumlah
(1)	(2)	(3)	(4)	(5)
1. Karangbolong	17	233	4	254
2. Jladri	19	310	1	330
3. Adiwarno	16	156	2	174
4. Rangkah	18	106	1	125
5. Geblug	22	102	4	128
6. Wonodadi	6	57	-	63
7. Pakuran	19	124	-	143
8. Rogodadi	13	134	9	156
9. Buayan	30	147	-	177
10. Sikayu	73	443	4	520
11. Karang Sari	31	105	1	137
12. Rogodono	25	295	1	321
13. Banyumudal	37	492	3	532
14. Tugu	36	349	2	387
15. Jogomulyo	37	265	-	302
16. Ngoraji	101	417	-	518
17. Mergosono	56	198	2	256
18. Semampir	15	125	-	140
19. Purbowangi	73	498	9	580
20. Jatiroto	57	281	6	344
Jumlah	701	4 837	49	5 587

Sumber : UPT BPPKB Kecamatan Buayan

Tabel 4.8 Jumlah PUS Per KK serta Persentasenya Dirinci Per Desa Di Kecamatan Buayan 2018

Desa	Jumlah PUS	Jumlah KK	Persentase PUS thd KK (%)
(1)	(2)	(3)	(4)
1. Karangbolong	428	679	63,03
2. Jladri	607	981	61,87
3. Adiwarno	409	742	55,12
4. Rangkah	297	555	53,51
5. Geblug	226	453	49,89
6. Wonodadi	379	575	65,91
7. Pakuran	353	572	61,71
8. Rogodadi	311	559	55,63
9. Buayan	391	732	53,41
10. Sikayu	1 044	1.948	53,59
11. Karang Sari	287	530	54,15
12. Rogodono	559	997	56,06
13. Banyumudal	890	1.454	61,21
14. Tugu	657	1.162	56,54
15. Jogomulyo	593	1.059	56,99
16. Nogoraji	893	1.483	60,21
17. Mergosono	488	857	56,94
18. Semampir	255	413	61,74
19. Purbowangi	996	1.724	57,77
20. Jatiroto	557	979	56,89
Jumlah	10 620	18 454	1 152,17

Sumber data : Dinas Sosial PPKB Kecamatan Buayan

SOSIAL

Tabel 4.9 Banyaknya Keluarga Pra Sejahtera, KS I Dirinci Per Desa Di Kecamatan Buayan 2018

Desa	Kel pra sejahtera	Kel sejahtera I
(1)	(2)	(3)
1. Karangbolong	133	334
2. Jladri	325	466
3. Adiwarno	112	450
4. Rangkah	32	391
5. Geblug	16	48
6. Wonodadi	103	122
7. Pakuran	136	252
8. Rogodadi	29	273
9. Buayan	46	476
10. Sikayu	300	1 083
11. Karangsari	71	343
12. Rogodono	216	585
13. Banyumudal	375	777
14. Tugu	390	527
15. Jogomulyo	187	588
16. Ngoraji	291	824
17. Mergosono	97	583
18. Semampir	57	250
19. Purbowangi	271	1 019
20. Jatiroto	164	616
Jumlah	3 351	10 007

Sumber data : Dinas Sosial PPKB Kecamatan Buayan

Tabel 4.9 Lanjutan

Desa	Kel sejahtera II	Kel sejartera III
(1)	(2)	(3)
1. Karangbolong	212	78
2. Jladri	190	564
3. Adiwarno	180	205
4. Rangkah	132	342
5. Geblug	389	60
6. Wonodadi	350	183
7. Pakuran	184	124
8. Rogodadi	257	321
9. Buayan	210	326
10. Sikayu	565	372
11. Karang Sari	116	191
12. Rogodono	196	307
13. Banyumudal	302	672
14. Tugu	245	322
15. Jogomulyo	284	396
16. Ngoraji	368	486
17. Mergosono	177	122
18. Semampir	106	96
19. Purbowangi	434	782
20. Jatiroto	199	395
Jumlah	5 096	6 344

Sumber data : Dinas Sosial PPKB Kecamatan Buayan

SOSIAL

Tabel 4.10 Banyaknya Posyandu dan Kader Dirinci Per Desa Di Kecamatan Buayan 2018

Desa	Posyandu	Kader
(1)	(2)	(3)
1. Karangbolong	3	15
2. Jladri	5	25
3. Adiwarno	4	20
4. Rangkah	5	25
5. Geblug	4	20
6. Wonodadi	3	15
7. Pakuran	4	20
8. Rogodadi	5	25
9. Buayan	4	20
10. Sikayu	8	40
11. Karangsari	2	10
12. Rogodono	5	25
13. Banyumudal	6	30
14. Tugu	6	30
15. Jogomulyo	4	20
16. Nogoraji	6	30
17. Mergosono	5	25
18. Semampir	2	10
19. Purbowangi	6	30
20. Jatiroto	4	20
Jumlah	91	455

Sumber data : Kantor Kecamatan Buayan

Tabel 4.11 Banyaknya Rumah Penduduk Menurut Jenis Lantainya Dirinci Per Desa Di Kecamatan Buayan 2018

Desa	Keramik	Semen	Tanah
(1)	(2)	(3)	(4)
1. Karangbolong	510	8	12
2. Jladri	623	178	50
3. Adiwarno	307	132	71
4. Rangkah	185	140	90
5. Geblug	311	22	5
6. Wonodadi	115	154	112
7. Pakuran	311	59	129
8. Rogodadi	402	95	0
9. Buayan	249	329	46
10. Sikayu	785	243	388
11. Karangsari	137	294	94
12. Rogodono	305	401	160
13. Banyumudal	891	46	10
14. Tugu	48	362	539
15. Jogomulyo	124	320	470
16. Ngoraji	440	565	543
17. Mergosono	422	238	100
18. Semampir	60	235	29
19. Purbowangi	567	510	388
20. Jatiroto	184	270	263
Jumlah	6 976	4 601	3 499

Sumber data : Kantor Kecamatan Buayan

SOSIAL

Tabel 4.12 Banyaknya Rumah Penduduk Menurut Jenis Dindingnya Dirinci Per Desa Di Kecamatan Buayan 2018

Desa	Tembok	Kayu	Bambu
(1)	(2)	(3)	(4)
1. Karangbolong	500	15	10
2. Jladri	634	147	119
3. Adiwarno	303	132	160
4. Rangkah	238	50	108
5. Geblug	318	2	3
6. Wonodadi	375	12	103
7. Pakuran	345	1	1
8. Rogodadi	491	0	6
9. Buayan	539	17	0
10. Sikayu	1 203	2	128
11. Karang Sari	396	107	22
12. Rogodono	234	15	243
13. Banyumudal	1 106	92	0
14. Tugu	155	243	661
15. Jogomulyo	357	190	312
16. Ngoraji	648	325	567
17. Mergosono	660	10	90
18. Semampir	185	4	135
19. Purbowangi	613	116	203
20. Jatiroto	330	128	274
Jumlah	7 321	1 608	3 145

Sumber data : Kantor Kecamatan Buayan

Tabel 4.13 Banyaknya Rumah Tangga Menurut Sumber Air Minum Dirinci Per Desa Di Kecamatan Buayan 2018

Desa	Sumur gali	Sumur pompa	PAM
(1)	(2)	(3)	(4)
1. Karangbolong	533	0	0
2. Jladri	501	19	0
3. Adiwarno	326	18	0
4. Rangkah	277	0	0
5. Geblug	367	0	0
6. Wonodadi	6	0	0
7. Pakuran	4	20	0
8. Rogodadi	157	67	0
9. Buayan	369	115	60
10. Sikayu	104	0	430
11. Karangsari	75	53	86
12. Rogodono	543	0	54
13. Banyumudal	39	5	119
14. Tugu	916	0	2
15. Jogomulyo	981	8	0
16. Ngoraji	560	4	149
17. Mergosono	694	3	36
18. Semampir	195	0	0
19. Purbowangi	902	75	0
20. Jatiroto	200	5	0
Jumlah	7 749	392	936

Sumber data : Kantor Kecamatan Buayan

SOSIAL

Tabel 4.13 Lanjutan

Desa	Pipa / mata air	Sungai
(1)	(5)	(6)
1. Karangbolong	455	0
2. Jladri	275	36
3. Adiwarno	81	43
4. Rangkah	119	0
5. Geblug	124	0
6. Wonodadi	125	0
7. Pakuran	395	0
8. Rogodadi	50	0
9. Buayan	80	0
10. Sikayu	227	0
11. Karang Sari	105	0
12. Rogodono	78	13
13. Banyumudal	524	37
14. Tugu	12	0
15. Jogomulyo	0	0
16. Ngoraji	178	0
17. Mergosono	0	0
18. Semampir	0	0
19. Purbowangi	2	0
20. Jatiroto	10	35
Jumlah	2 840	164

Sumber data : Kantor Kecamatan Buayan

BAB V PERTANIAN



ULASAN

Kedaaan Kecamatan Buayan yang bukan merupakan lahan tadah hujan mempunyai berbagai keuntungan diantaranya adanya potensi komoditas pertanian baik tanaman tahunan maupun tanaman semusim.

Untuk tanaman semusim komoditasnya antara lain: padi sawah, jagung, ubi kayu, padi ladang, kacang tanah, kacang panjang, terong dan kacang hijau. Meski tidak semua desa menghasilkan komoditas ini namun sangat membantu perekonomian masyarakat kecamatan Buayan. Beberapa desa yang menanam komoditas padi sawah diatas 100 Ha, antara lain Desa Jladri seluas 282.14 Ha, Desa Sikayu seluas 175.02 Ha, Desa mergosono 237.88 Ha, Desa purbowangi seluas 206 ha, desa Buayan seluas 165.76 Ha.

Selain tanaman semusim, di Kecamatan Buayan juga dapat diusahakan tanaman tahunan diantaranya, Jeruk, mangga, kelapa, kapulaga, rambutan, dan cengkeh. Namun mayoritas tanaman tahunan di Kecamtan Buayan adalah kelapa sebanyak 17 desa dari 20 desa menanam tanaman tahunan. Dari tanaman tahunan kelapa dapat diolah menjadi gula kelapa yang merupakan hasil komoditas utama beberapa desa diwilayah selatan Kecamatan Buayan.

PEREKONOMIAN

Tabel 5.1 Luas Tanam Komoditas Padi Sawah (Ha) Dirinci Per Desa Di Kecamatan Buayan 2018

Desa	Tanam	Panen	Produksi (Ton)
(1)	(2)	(3)	(4)
1. Karangbolong	60,00	60,00	429 120
2. Jladri	282,14	282,14	2 202 949
3. Adiwarno	150,00	150,00	1 162 800
4. Rangkah	150,00	150,00	1 286 400
5. Geblug	78,00	78,00	592 176
6. Wonodadi	150,00	150,00	210 960
7. Pakuran	8,00	8,00	57 024
8. Rogodadi	100,00	100,00	818 400
9. Buayan	165,76	165,76	1 371 167
10. Sikayu	175,02	175,02	1 416 962
11. Karangsari	64,00	64,00	506 368
12. Rogodono	61,20	61,20	513 590
13. Banyumudal	120,00	120,00	938 880
14. Tugu	8,00	8,00	59 136
15. Jogomulyo	100,00	100,00	790 400
16. Ngoraji	14,00	14,00	103 040
17. Mergosono	237,88	237,88	2 021 028
18. Semampir	70,00	70,00	600 320
19. Purbowangi	206,00	206,00	1 769 952
20. Jatiroto	138,00	138,00	1 172 448
Jumlah	2 338,00	2 338,00	18 023 120

Sumber data : Kantor BPP Kecamatan Buayan

Tabel 5.2 Luas Tanam Komoditas Kedelai (Ha) Dirinci Per Desa Di Kecamatan Buayan 2018

Desa	Tanam	Panen	Produksi (Ton)
(1)	(2)	(3)	(4)
1. Karangbolong	-	-	-
2. Jladri	20	20	21.44
3. Adiwarno	10	10	15.52
4. Rangkah	-	-	-
5. Geblug	-	-	-
6. Wonodadi	-	-	-
7. Pakuran	-	-	-
8. Rogodadi	-	-	-
9. Buayan	42	42	81.98
10. Sikayu	58	58	113.22
11. Karangsari	-	-	-
12. Rogodono	-	-	-
13. Banyumudal	5	5	8.96
14. Tugu	5	5	7.52
15. Jogomulyo	10	10	14.72
16. Nogoraji	-	-	-
17. Mergosono	-	-	-
18. Semampir	-	-	-
19. Purbowangi	-	-	-
20. Jatiroto	-	-	-
Jumlah	150	150	263.36

Sumber data : Kantor BPP Kecamatan Buayan



Sensus
Penduduk
2020

DATA

MENCERDASKAN BANGSA

<https://kebumenkab.bps.go.id>

ISBN 978-602-5476-53-2



**BADAN PUSAT STATISTIK
KABUPATEN KEBUMEN**

Jl. Arungbinang No. 17A Kebumen 54311 Telp/Fax: (0287) 381163
Homepage : <http://kebumenkab.bps.go.id> Email : bps3305@bps.go.id