

KATALOG BPS : 1101002.1275060

# STATISTIK DAERAH KECAMATAN MEDAN KOTA 2013



**BADAN PUSAT STATISTIK  
KOTA MEDAN**

**STATISTIK DAERAH  
KECAMATAN MEDAN KOTA  
2013**

<https://medankota.bps.go.id>

# **STATISTIK DAERAH KECAMATAN MEDAN KOTA 2013**

**ISSN :**

**No. Publikasi : 1275060.1330**

**Katalog BPS : 1101002.1275060**

**Ukuran Buku : 17,6 x 25 cm**

**Jumlah Halaman : vi + 26 halaman**

**Naskah :**

**Koordinator Statistik Kecamatan Medan Kota**

**Penyunting :**

**Seksi Neraca Wilayah dan Analisis Statistik**

**Gambar Kulit :**

**Seksi Neraca Wilayah dan Analisis Statistik**

**Diterbitkan Oleh :**

**Badan Pusat Statistik Kota Medan**

**Boleh dikutip dengan menyebut sumbernya**



## Kata Sambutan



Dengan memanjatkan puji syukur kehadirat Tuhan Yang Maha Kuasa, saya menyambut baik penerbitan publikasi Statistik Daerah Kecamatan Medan Kota yang dilakukan oleh Badan Pusat Statistik Kota Medan. Penyusunan publikasi Statistik Daerah ini merupakan inovasi dan pengembangan kegiatan perstatistikan serta penyebaran informasi sebagai salah satu upaya untuk mewujudkan visi BPS sebagai “pelopor data statistik terpercaya untuk semua”.

Penerbitan publikasi Statistik Daerah dimaksudkan untuk melengkapi ragam publikasi statistik yang telah tersedia untuk tingkat kecamatan seperti Kecamatan Dalam Angka (KDA) yang telah terbit secara rutin dalam memotret kondisi kecamatan. Buku ini menyajikan beberapa indikator terpilih yang menggambarkan tentang kondisi daerah dalam bentuk tampilan uraian deskriptif sederhana.

Saya berharap, publikasi Statistik Daerah ini mampu memberikan informasi secara cepat dan tepat kepada pemerintah dan masyarakat yang dapat digunakan sebagai dasar perencanaan, monitor dan evaluasi mengenai perkembangan pembangunan di berbagai sektor serta membantu para pengguna data lainnya dalam memahami kondisi umum daerahnya.

Akhirnya, saya mengucapkan terima kasih dan penghargaan setinggi-tingginya kepada semua pihak yang telah berpartisipasi hingga terbitnya publikasi ini, dan semoga Tuhan Yang Maha Kuasa senantiasa meridhoi usaha kita

Kepala Badan Pusat Statistik  
Kota Medan

Drs. Misfaruddin, M.Si  
NIP. 19630505 199101 1 001



## Kata Pengantar

Publikasi **Statistik Daerah Kecamatan Medan Kota 2013** diterbitkan oleh Badan Pusat Statistik Kota Medan berisi berbagai data dan informasi terpilih seputar Kecamatan Medan Kota yang dianalisis secara sederhana untuk membantu pengguna data memahami perkembangan serta potensi yang ada di Kecamatan Medan Kota.

Publikasi ini diterbitkan untuk melengkapi publikasi-publikasi statistik yang sudah terbit secara rutin setiap tahun. Berbeda dengan publikasi-publikasi yang sudah ada, publikasi ini lebih menekankan pada analisis.

Materi yang disajikan dalam publikasi ini memuat berbagai informasi/indikator terpilih yang terkait dengan pembangunan berbagai sektor di Kecamatan Medan Kota dan diharapkan dapat menjadi bahan rujukan/kajian dalam perencanaan dan evaluasi kegiatan pembangunan.

Kritik dan saran konstruktif berbagai pihak kami harapkan untuk penyempurnaan penerbitan mendatang. Semoga publikasi ini mampu memenuhi tuntutan kebutuhan data statistic

Medan, Nopember 2013

Harligani Samosir  
Koordinator Statistik  
Kecamatan Medan Kota

## DAFTAR ISI

1. Geografi	1
2. Pemerintahan	2
3. Penduduk	3
4. Ketenagakerjaan	5
5. Pendidikan	6
6. Kesehatan	7
7. Perumahan	9
8. Hotel dan Pariwisata	10
9. Perbankan dan Investasi	11
Lampiran Tabel	13

<https://medankota.bps.go.id>

# DATA & ANALISIS



*Luas wilayah Kecamatan Medan Kota sekitar 5,98 km<sup>2</sup> atau sekitar 6,39 persen dari total luas wilayah Kota Medan.*

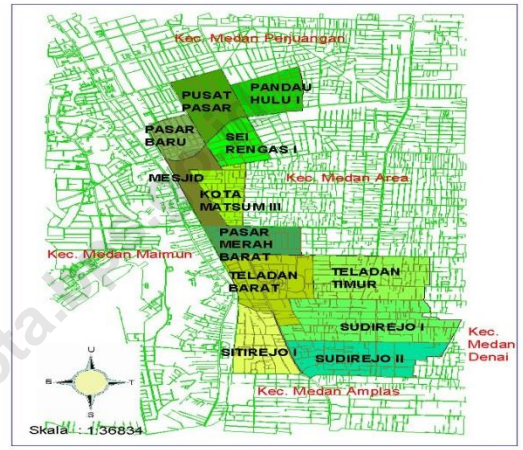
Kecamatan Medan Kota merupakan salah satu Kecamatan di Kota Medan yang mempunyai luas wilayah sekitar 5,98 km<sup>2</sup> dengan ketinggian wilayah 27 meter di atas permukaan laut.

Secara geografis, di sebelah Utara Kecamatan Medan Kota berbatasan langsung dengan Kecamatan Medan Perjuangan, sebelah selatan berbatasan dengan Kecamatan Medan Amplas, sebelah Timur berbatasan dengan Kecamatan Medan Area, sedangkan di sebelah Barat berbatasan dengan Kecamatan Medan Maimun.

Kelurahan Teladan Barat merupakan kelurahan terluas di Kecamatan Medan Kota yaitu sekitar 0,98 km<sup>2</sup> atau sebesar 16,39 persen dari total luas Kecamatan Medan Kota, sedangkan wilayah terkecil adalah Kelurahan Pasar Baru dengan luas wilayah hanya 0,22 km<sup>2</sup> atau sebesar 3,68 persen dari luas wilayah Kecamatan Medan Kota secara total.

Ditinjau dari jarak antara kantor kelurahan ke kantor kecamatan, kantor Kelurahan Sei Rengas I, Pusat Pasar dan Kelurahan Pandau Hulu I memiliki jarak terjauh dari kantor Kecamatan Medan Kota yaitu sekitar 3 km sedangkan yang terdekat yaitu kantor Kelurahan Sudi Rejo I, Teladan Timur, Teladan Barat dan Pasar Merah Barat (sekitar 0,5 km).

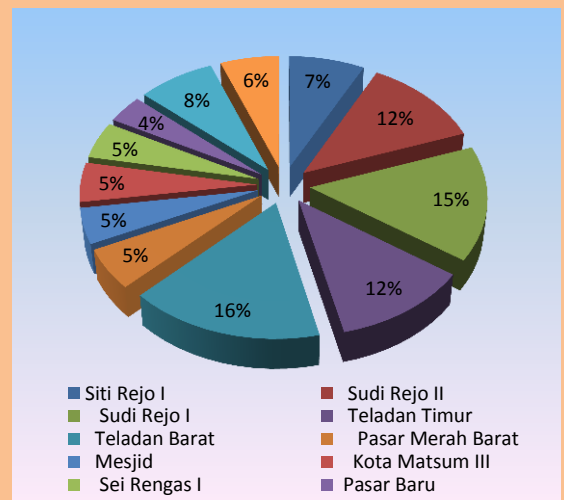
Peta Kecamatan Medan Kota



**\*\*\* Tahukah Anda**

Jarak kantor Kecamatan Medan Kota ke kantor Walikota Medan yaitu sekitar 8 km.

**Luas Wilayah Kecamatan Medan Kota Dirinci Menurut Kelurahan (%)**





# 2

## PEMERINTAHAN

*Wilayah Administrasi Kecamatan Medan Kota terdiri dari 12 kelurahan dan 146 lingkungan*

### Jumlah Wilayah Administrasi di Kecamatan Medan Kota

Wilayah Administrasi	Tahun 2012
Kelurahan	12
Lingkungan	146

Sumber: Kec. Medan Kota Dalam Angka

#### \*\*\* *Tahukah Anda*

*Terdapat 41 orang Linmas di Kecamatan Medan Kota pada tahun 2012.*

### Jumlah PNS dilingkungan Kecamatan Medan Kota

GOLONGAN/ RUANG	Tahun 2012
Golongan I	1
Golongan II	41
Golongan III	170
Golongan IV	20
Honorer	194
<b>Jumlah</b>	<b>426</b>

Sumber: Kec. Medan Kota Dalam Angka

Kecamatan Medan Kota dipimpin oleh seorang Camat, saat ini terdiri dari 12 kelurahan yang terbagi atas 146 lingkungan.

Tahun 2012, Kecamatan Medan Kota memiliki total 426 pegawai negeri sipil yang sebagian besar dialokasikan di kantor-kantor kelurahan yakni sebanyak 74 pegawai.

Bila dirinci menurut golongan, pada tahun 2012 dari 61 pegawai negeri sipil di kantor-kantor kelurahan se Kecamatan Medan Kota, ternyata sebagian besar pegawai negeri sudah bergolongan III yaitu sebanyak 66 pegawai.

Jumlah pegawai negeri sipil terbanyak berada di Kelurahan Sei Rengas I yaitu sebanyak 8 orang, sedangkan kelurahan yang mempunyai pegawai negeri sipil paling sedikit yaitu Kelurahan Pasar Merah Barat dan Kelurahan Mesjid yaitu masing-masing sebanyak 5 orang.

Pertahanan Sipil berupa Linmas di semua kelurahan di Kecamatan Medan Kota ada sebanyak 38 orang.



Pada tahun 2012 jumlah penduduk Kecamatan Medan Kota sebanyak 72.685 jiwa penduduk dimana penduduk terbanyak berada di Kelurahan Sudi Rejo I yaitu sebanyak 12.618 jiwa, sedangkan jumlah penduduk yang paling sedikit adalah Kelurahan Pasar Baru yaitu 2.884 jiwa.

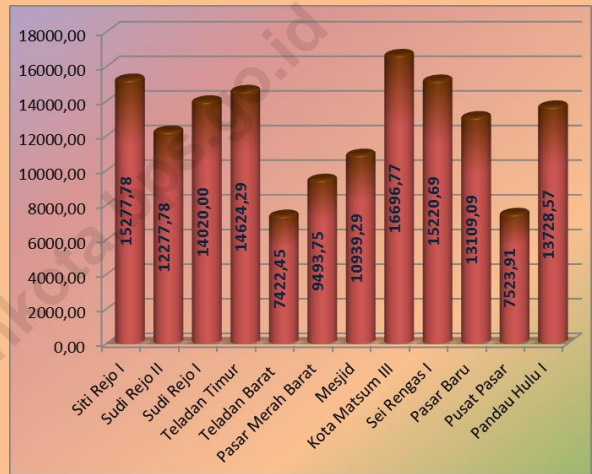
Bila dibandingkan antara jumlah penduduk serta luas wilayahnya, maka Kelurahan Kota Matsum III merupakan kelurahan terpadat yaitu 16.696 jiwa tiap km<sup>2</sup>, lebih padat bila dibandingkan dengan tahun sebelumnya

Jumlah Penduduk Kecamatan Medan Kota pada tahun 2012 sebanyak 72.685 jiwa penduduk terdiri dari 35.236 jiwa penduduk laki-laki dan 37.449 jiwa perempuan.

Berdasarkan kelompok umur, pada tahun 2012 distribusi penduduk Kecamatan Medan Kota relatif lebih banyak pada usia produktif.

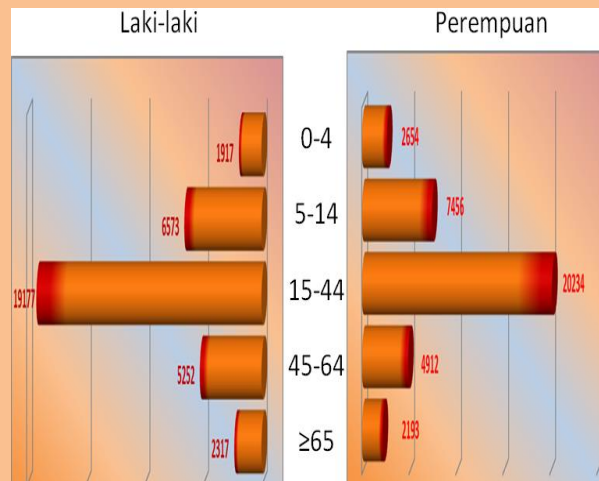
Tercatat sebanyak 922 penduduk yang lahir sepanjang tahun 2012 di Kecamatan Medan Kota, sedangkan mencapai 672 orang yang meninggal.

### Kepadatan Penduduk Kecamatan Medan Kota Tahun 2012 (jiwa/km<sup>2</sup>)



Sumber: Kecamatan Medan Kota Dalam Angka 2013

### Piramida Penduduk Kecamatan Medan Kota Tahun 2012

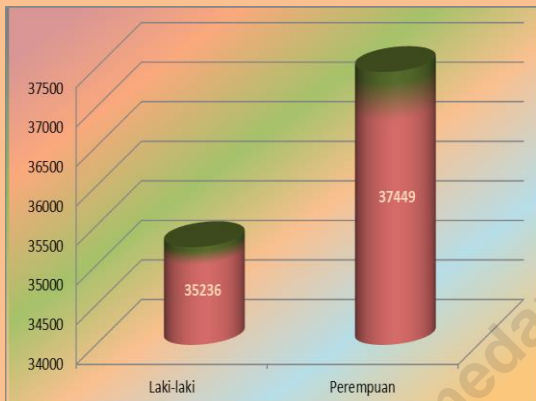


# 3

## PENDUDUK

*Kepadatan penduduk Kecamatan Medan Kota sebesar 12.154 jiwa/km<sup>2</sup>, sedangkan jumlah rumah tangga pada tahun 2012 tercatat sebanyak 17.192 rumah tangga.*

### Jumlah Penduduk Kecamatan Medan Kota Tahun 2012 (jiwa)



Sumber: Kec. Medan Kota Dalam Angka 2013

### Banyaknya Mutasi dan Mutandis di Kecamatan Medan Kota Menurut Kelurahan Tahun 2012 (jiwa)

Kelurahan	Lahir	Mati	Datang	Pindah
(1)	(2)	(3)	(4)	(5)
Siti Rejo I	139	57	221	212
Sudi Rejo II	214	136	351	215
Sudi Rejo I	50	122	138	158
Teladan Timur	76	59	149	144
Teladan Barat	157	53	38	157
Pasar Merah Barat	96	41	69	62
Mesjid	30	17	16	48
Kota Matsum III	72	45	68	50
Sei Rengas I	17	38	19	123
Pasar Baru	30	34	36	72
Pusat Pasar	21	35	30	111
Pandau Hulu I	20	35	48	94
<b>MEDAN KOTA</b>	<b>922</b>	<b>672</b>	<b>1 183</b>	<b>1 446</b>

Sumber: Kec. Medan Kota Dalam Angka 2013

Dari sisi mobiltas penduduk, di Kecamatan Medan Kota ini cukup ramai yakni selama tahun 2012 tercatat 1.183 orang datang dan 1.446 orang pindah dari kecamatan ini.

Jumlah Rumah Tangga pada tahun 2012 tercatat sebanyak 17.192 rumah tangga dimana rumah tangga terbanyak berada pada Kelurahan Sudi Rejo I yaitu sebanyak 2.903 rumah tangga, sedangkan rumah tangga yang paling sedikit terdapat pada Kelurahan Pasar Baru yaitu hanya sebanyak

### \*\*\* *Tahukah Anda*

*Sex ratio Kecamatan Medan Kota sebesar 94,09 tahun 2012 yang berarti pada setiap 100 orang penduduk perempuan terdapat 94 orang penduduk laki-laki.*



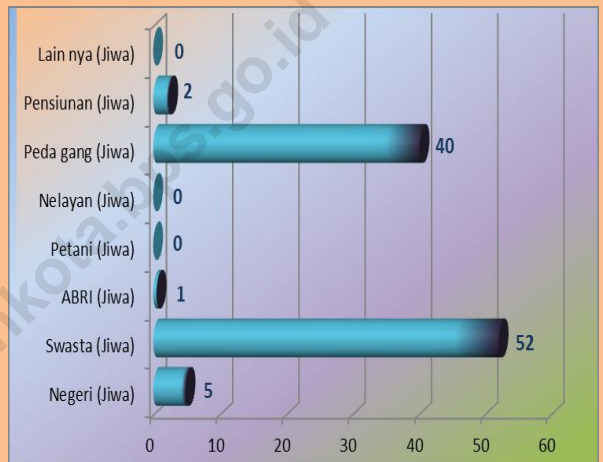
Dari total jumlah penduduk Kecamatan Medan Kota pada tahun 2012, tercatat sebanyak 27.717 orang yang bekerja.

Sebanyak 1.351 orang atau 4,88 persen bekerja sebagai pegawai negeri, sebanyak 14.449 orang atau 52,13 persen bekerja sebagai pegawai swasta, sebanyak 142 orang atau 0,51 persen bekerja sebagai ABRI, sebanyak 11.143 orang atau 40,20 persen bekerja sebagai pedagang, sebanyak 631 orang atau 2,28 persen berstatus sebagai pensiunan dan tidak ada penduduk yang bekerja sebagai petani, nelayan maupun pekerjaan lainnya di Kecamatan Medan Kota.

**\*\*\* Tahukah Anda**


Persentase terbesar penduduk yang bekerja di Kecamatan Medan Kota pada tahun 2012 adalah bekerja sebagai pegawai swasta yaitu sebesar 52,13 persen.

**Komposisi Mata Pencaharian Penduduk Menurut Kelurahan di Kecamatan Medan Kota Tahun 2012 (jiwa)**



Sumber: Kec. Medan Kota Dalam Angka 2013

**Komposisi Mata Pencaharian Penduduk Menurut Kelurahan di Kecamatan Medan Kota Tahun 2012 (persen)**



Sumber: Kec. Medan Kota Dalam Angka 2013

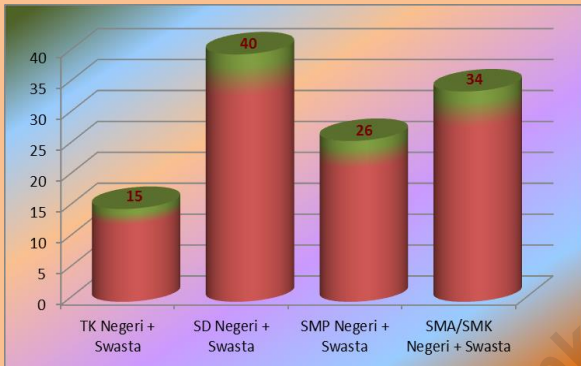


# 5

## PENDIDIKAN

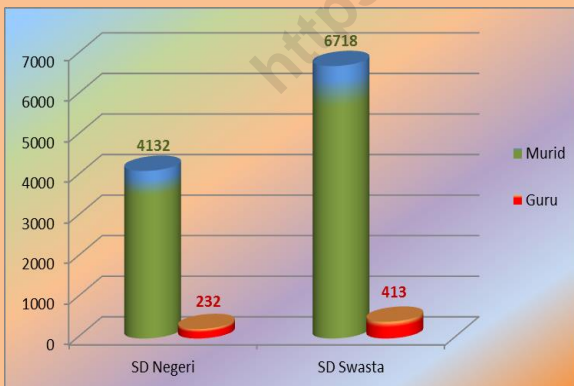
Terdapat 117 sekolah pada tahun 2012 di Kecamatan Medan Kota yang terdiri dari 15 TK, 40 SD, 26 SLTP dan 34 SLTA.

### Jumlah Sekolah di Kecamatan Medan Kota Tahun 2012



Sumber: Kec. Medan Kota Dalam Angka 2013

### Jumlah Guru dan Murid SD Negeri dan SD Swasta di Kecamatan Medan Kota Tahun 2012



Sumber: Kec. Medan Kota Dalam Angka 2013

Pada tahun 2012 tercatat ada sejumlah fasilitas pendidikan di Kecamatan Medan Kota yaitu sebanyak 15 TK Swasta, 17 SD Negeri dan 23 SD Swasta, 5 SLTP Negeri dan 21 SLTP Swasta, 4 SLTA Negeri, 1 SMK Negeri, 18 SLTA Swasta dan 11 SMK Swasta.

Selain itu tercatat sebanyak 4.132 siswa bersekolah di SD Negeri, 6.718 siswa bersekolah di SD Swasta, pada tahun 2012 di Kecamatan Medan Kota.

Jumlah guru yang mengajar di SD negeri di Kecamatan Medan Kota Tahun 2012 sebanyak 232 orang, serta sebanyak 413 orang guru mengajar di SD Swasta.

### \*\*\* *Tahukah Anda*

*Pada tahun 2012 rasio murid SD terhadap guru SD hanya sebesar 16,82 di Kecamatan Medan Kota.*



Fasilitas kesehatan yang ada di Kecamatan Medan Kota belum dapat dikatakan banyak dan belum merata tersebar di tiap kelurahannya. Tercatat bahwa pada tahun 2012 di Kelurahan Sudi Rejo II, Kelurahan Teladan Timur, Kelurahan Masjid, Kelurahan Pasar Baru, dan Kelurahan Pusat Pasar mempunyai fasilitas kesehatan yang berupa rumah sakit.

Dari sisi tenaga medis yang melayani KB di Posyandu di Kecamatan Medan Kota sudah tersebar di masing-masing kelurahan dimana pendistribusiannya disesuaikan dengan kebutuhan masing-masing kelurahan.

Penduduk Kecamatan Medan Kota tergolong sudah lebih banyak yang berpartisipasi dalam penekanan jumlah penduduk bila dibandingkan dengan tahun sebelumnya. Terlihat dari sejumlah pasangan usia subur, lebih dari setengahnya sudah menggunakan alat kontrasepsi.

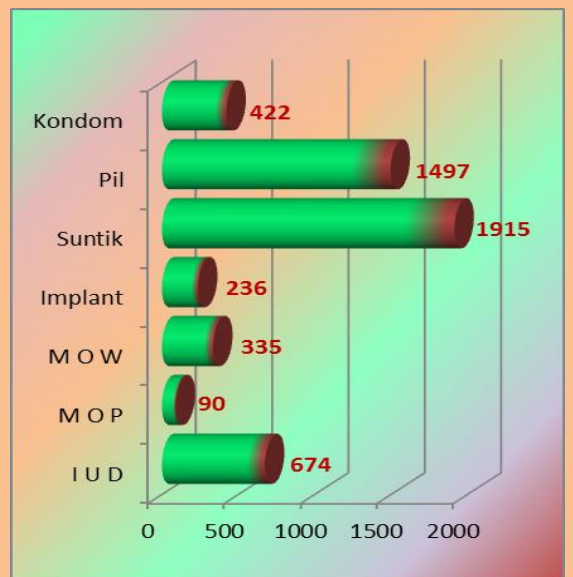
Pada tahun 2012 ada 7 alat kontrasepsi yang digunakan pasangan usia subur di Kecamatan Medan Kota yaitu alat kontrasepsi pil 1.497, suntik sebanyak 1.915 orang, IUD 674, Implant 236, Kondom 422, MOW 335, serta hanya sebanyak 90 pasangan usia subur yang menggunakan alat kontrasepsi MOP.

**Statistik Kesehatan Kecamatan Medan Kota Tahun 2012**

Jenis Fasilitas Kesehatan	Jumlah
Rumah Sakit	7
Puskesmas	3
BPU	6
BKIA	0
Posyandu	93
Dokter di Posyandu melayani KB	12
Bidan di Posyandu melayani KB	27

Sumber: Kec. Medan Kota Dalam Angka 2013

**Jumlah Alat Kontrasepsi Yang Dipakai Menurut Jenis Alat Kontrasepsi Tahun 2012**



Sumber: Kec. Medan Kota Dalam Angka 2013

# 6

## KESEHATAN

*Posyandu telah tersebar di semua Kelurahan di Kecamatan Medan Kota.*

### Jumlah Fasilitas Kesehatan dan Tenaga Medis di Kecamatan Medan Kota Tahun 2012

Kelurahan	Rmh sakit	Pus kes mas	BPU	BKIA
Siti Rejo I	0	0	0	0
Sudi Rejo II	1	1	2	0
Sudi Rejo I	0	0	0	0
Teladan Timur	2	1	0	0
Teladan Barat	0	1	0	0
Pasar Merah Barat	0	0	0	0
Mesjid	2	0	0	0
Kota Matsum III	0	0	1	0
Sei Rengas I	0	0	3	0
Pasar Baru	1	0	0	0
Pusat Pasar	1	0	0	0
Pandau Hulu I	0	0	0	0

Kelurahan	Pos yandu	Dokter	Bidan
Siti Rejo I	6	1	2
Sudi Rejo II	9	1	2
Sudi Rejo I	11	1	4
Teladan Timur	11	1	4
Teladan Barat	8	1	3
Pasar Merah Barat	9	1	2
Mesjid	7	1	2
Kota Matsum III	8	1	2
Sei Rengas I	4	1	1
Pasar Baru	8	1	2
Pusat Pasar	8	1	2
Pandau Hulu I	4	1	1

Sumber : Kecamatan Medan Kota Dalam Angka 2013

Fasilitas Kesehatan di Kecamatan Medan Kota belum tersebar keseluruhan Kelurahan. Sebanyak 2 Rumah Sakit terdapat di Kelurahan Teladan Timur, 2 Rumah Sakit terdapat di Kelurahan Mesjid dan 1 rumah sakit ada di kelurahan Sudi Rejo II, Kelurahan Pasar Baru dan Kelurahan Pusat Pasar. Di setiap kelurahan terdapat fasilitas kesehatan posyandu.

Ketersediaan tenaga kesehatan dan fasilitas kesehatan di Kecamatan Medan Kota pada tahun 2012 tercatat terdapat 7 rumah sakit, 3 puskesmas, 6 BPU, serta sebanyak 93 posyandu. Di semua kelurahan terdapat Posyandu.

Adapun tenaga medis yang melayani KB yang terdapat di Kecamatan Medan Kota sebanyak 12 orang dokter dan 27 orang bidan yang siap melayani penduduk di Kecamatan Medan Kota.

Tenaga medis dokter masing – masing kelurahan ada 1 orang dokter. Bidan terbanyak ada di kelurahan Sudi Rejo I dan Teladan Timur sebanyak masing masing 4 orang. Jumlah bidan yang paling sedikit terdapat di Kelurahan Sei Rengas I dan Pandau Hulu I sebanyak masing – masing 1 orang.



## PERUMAHAN

*Jumlah rumah tangga pelanggan Listrik dan PAM terus meningkat*

# 7

Pada tahun 2012 di Kecamatan Medan Kota ada sekitar 14.014 pelanggan yang menggunakan Listrik Negara. Angka ini terdiri dari pelanggan rumah tangga sebesar 14.014 serta tidak terdapat pelanggan yang merupakan non rumah tangga.

Jumlah pelanggan listrik terbanyak terdapat di Kelurahan Sudi Rejo I sebanyak 2.502 serta jumlah pelanggan paling sedikit terdapat di Kelurahan Pasar Baru yakni sebanyak 505 pelanggan.

Pada tahun 2012 di Kecamatan Medan Kota ada sekitar 13.991 pelanggan air minum (PAM). Angka ini terdiri dari pelanggan rumah tangga sebesar 13.991 serta tidak terdapat pelanggan yang merupakan non rumah tangga.

Selain Listrik dan PAM, ada pula gas negara yang dikonsumsi oleh masyarakat di Kecamatan Medan Kota yakni sebanyak 5.575 pelanggan.

### \*\*\* *Tahukah Anda*

*Seluruh rumah tangga di Kecamatan Medan Kota yang telah memiliki akses listrik PLN pada tahun 2012.*

### Jumlah Pelanggan Listrik Negara di Kecamatan Medan Kota

Kelurahan	Pelanggan Rumah Tangga	Pelanggan Non Rumah Tangga
Siti Rejo I	1 255	-
Sudi Rejo II	1 416	-
Sudi Rejo I	2 502	-
Teladan Timur	2 086	-
Teladan Barat	1 244	-
Pasar Merah Barat	563	-
Mesjid	612	-
Kota Matsum III	1 042	-
Sei Rengas I	1 003	-
Pasar Baru	505	-
Pusat Pasar	823	-
Pandau Hulu I	963	-

Sumber :Kecamatan Medan Kota Dalam Angka

### Jumlah Pelanggan Air Minum melalui PAM di Kecamatan Medan Kota

Kelurahan	Pelanggan Rumah Tangga	Pelanggan Non Rumah Tangga
Siti Rejo I	1 253	-
Sudi Rejo II	1 414	-
Sudi Rejo I	2 498	-
Teladan Timur	2 082	-
Teladan Barat	1 242	-
Pasar Merah Barat	562	-
Mesjid	611	-
Kota Matsum III	1 040	-
Sei Rengas I	1 001	-
Pasar Baru	505	-
Pusat Pasar	822	-
Pandau Hulu I	961	-

Sumber :Kecamatan Medan Kota Dalam Angka

## 8

## HOTEL &amp; PARIWISATA

*Fasilitas Hotel di Kecamatan Medan Kota cukup memadai.*



### Statistik Restoran di Kecamatan Medan Kota tahun 2012

Kelurahan	Ho- tel	Restoran Rumah makan	Warung Makan
Siti Rejo I	1	1	10
Sudi Rejo II	1	2	56
Sudi Rejo I	0	1	40
Teladan Timur	0	1	78
Teladan Barat	4	5	37
Pasar Merah Barat	1	1	20
Mesjid	12	10	9
Kota Matsum III	14	9	10
Sei Rengas I	4	0	13
Pasar Baru	6	3	100
Pusat Pasar	2	3	21
Pandau Hulu I	0	6	17
<b>Jumlah</b>	<b>45</b>	<b>42</b>	<b>411</b>

Sumber :BPS Kota Medan

Di Kecamatan Medan Kota terdapat hotel sebanyak 45 buah serta tidak terdapat bioskop. Sarana hiburan yang ada di Kecamatan Medan Kota berupa tempat bermain bilyard sebanyak 17 buah, restoran ataupun rumah makan di Kecamatan ini sekitar 42 buah serta terdapat 411 warung makan.

Adapun terdapat sarana tempat permainan video game/play station yang ada di Kecamatan Medan Kota sebanyak 23 buah serta terdapat 2 (dua) tempat penyewaan Kaset Video/VCD/DVD.

**\*\*\* Tahukah Anda**

*Pada tahun 2012 di Kecamatan Medan Kota terdapat banyak hotel serta restoran dan warungmakan*

Ketersediaan fasilitas keuangan untuk menunjang kegiatan ekonomi di Kecamatan Medan Kota cukup merata di setiap kelurahan. Hanya terdapat 53 Bank, 12 valuta asing, 4 koperasi serta terdapat 3 pegadaian.

Bank di Kecamatan Medan Kota terdapat di Kelurahan Pusat Pasar sebanyak 14 buah, 11 di Pasar Baru, 7 di kota Matsum III. Di Kelurahan Teladan Barat, Pasar Merah Barat dan Sei Rengas I terdapat masing – masing 1 buah Bank. Sementara di Kelurahan Sudi Rejo I dan Teladan Timur sama sekali tidak terdapat bank.

Adapun Perusahaan Leasing hanya terdapat 4 buah yang terletak di Kelurahan Sudi Rejo II, Pasar Baru serta di Kelurahan Pusat Pasar. Untuk lembaga keuangan berupa koperasi terdapat 4 buah di Kecamatan Medan Kota.

### \*\*\* Tahukah Anda

*Pada tahun 2012 di Kecamatan Medan Kota terdapat 12 lembaga keuangan berupa valuta asing dan 3 pegadaian*

**Banyaknya Lembaga Keuangan di Kecamatan Medan Kota Tahun 2012**

Kelurahan	Bank	Leasing	Valuta Asing
Siti Rejo I	2	0	0
Sudi Rejo II	7	1	1
Sudi Rejo I	0	0	0
Teladan Timur	0	0	0
Teladan Barat	1	0	0
Pasar Merah Barat	1	0	0
Mesjid	5	0	3
Kota Matsum III	7	0	1
Sei Rengas I	1	0	1
Pasar Baru	11	2	3
Pusat Pasar	14	1	2
Pandau Hulu I	4	0	1
<b>Jumlah</b>	<b>53</b>	<b>4</b>	<b>12</b>

Kelurahan	Kope rasi	Pega daian	Jumlah
Siti Rejo I	0	1	3
Sudi Rejo II	2	0	11
Sudi Rejo I	1	1	2
Teladan Timur	0	0	0
Teladan Barat	0	0	1
Pasar Merah Barat	0	0	1
Mesjid	0	1	9
Kota Matsum III	0	0	8
Sei Rengas I	0	0	2
Pasar Baru	0	0	16
Pusat Pasar	1	0	18
Pandau Hulu I	0	0	5
<b>Jumlah</b>	<b>4</b>	<b>3</b>	<b>76</b>

Sumber Kecamatan Medan Kota Dalam Angka 2013



<https://medankota.bps.go.id>

# LAMPIRAN TABEL



**Tabel 1. Luas Wilayah Dirinci per Kelurahan  
di Kecamatan Medan Kota Tahun 2012**

Kelurahan	Luas (Km <sup>2</sup> )	Persentase terhadap Luas Kecamatan
(1)	(2)	(3)
1. Siti Rejo I	0,45	7,53
2. Sudi Rejo II	0,72	12,04
3. Sudi Rejo I	0,90	15,05
4. Teladan Timur	0,70	11,71
5. Teladan Barat	0,98	16,39
6. Pasar Merah Barat	0,32	5,35
7. Masjid	0,28	4,68
8. Kota Matsum III	0,31	5,18
9. Sei Rengas I	0,29	4,85
10. Pasar Baru	0,22	3,68
11. Pusat Pasar	0,46	7,69
12. Pandau Hulu I	0,35	5,85
<b>Medan Kota</b>	<b>5,98</b>	<b>100,00</b>



**Tabel 2. Jarak Kantor Lurah ke Kantor Camat  
di Kecamatan Medan Kota Tahun 2012**

Kelurahan	Jarak ke Kantor Camat (Km)
(1)	(2)
1. Siti Rejo I	1,50
2. Sudi Rejo II	2,00
3. Sudi Rejo I	1,00
4. Teladan Timur	1,00
5. Teladan Barat	1,00
6. Pasar Merah Barat	1,00
7. Mesjid	1,50
8. Kota Matsum III	1,50
9. Sei Rengas I	3,00
10. Pasar Baru	2,00
11. Pusat Pasar	3,00
12. Pandau Hulu I	3,50
<b>Rata-rata</b>	<b>1,83</b>

**Tabel 3. Banyaknya Lingkungan dan Blok Sensus Dirinci Menurut Kelurahan di Kecamatan Medan Kota Tahun 2012**

Kelurahan	Jumlah	
	Lingkungan	Blok Sensus
(1)	(2)	(3)
1. Siti Rejo I	17	19
2. Sudi Rejo II	12	24
3. Sudi Rejo I	15	25
4. Teladan Timur	13	30
5. Teladan Barat	13	21
6. Pasar Merah Barat	8	13
7. Mesjid	9	27
8. Kota Matsum III	19	20
9. Sei Rengas I	14	24
10. Pasar Baru	8	21
11. Pusat Pasar	9	59
12. Pandau Hulu I	9	21
<b>Medan Kota</b>	<b>146</b>	<b>304</b>

**Tabel 4. Banyaknya Pegawai Negeri Menurut Golongan  
Dirinci Menurut Kelurahan di Kecamatan Medan Kota Tahun 2012 (Jiwa)**

Kelurahan	Golongan					Jumlah
	I	II	III	IV	Honorer	
(1)	(2)	(3)	(4)	(5)	(6)	(7)
1. Siti Rejo I	0	0	7	0	0	7
2. Sudi Rejo II	0	1	5	0	0	6
3. Sudi Rejo I	0	0	5	0	1	6
4. Teladan Timur	0	0	6	0	0	6
5. Teladan Barat	0	0	5	0	1	6
6. Pasar Merah Barat	1	0	4	0	0	5
7. Mesjid	0	0	5	0	0	5
8. Kota Matsum III	0	0	6	0	1	7
9. Sei Rengas I	0	0	7	0	1	8
10. Pasar Baru	0	0	5	0	1	6
11. Pusat Pasar	0	1	5	0	0	6
12. Pandau Hulu I	0	0	6	0	0	6
<b>Medan Kota</b>	<b>1</b>	<b>2</b>	<b>66</b>	<b>0</b>	<b>5</b>	<b>74</b>

**Tabel 5. Banyaknya Pertahanan Sipil Menurut Kelurahan  
di Kecamatan Medan Kota Tahun 2012**

Kelurahan	Pertahanan Sipil (LINMAS)
(1)	(2)
1. Siti Rejo I	0
2. Sudi Rejo II	0
3. Sudi Rejo I	0
4. Teladan Timur	0
5. Teladan Barat	0
6. Pasar Merah Barat	0
7. Mesjid	13
8. Kota Matsum III	5
9. Sei Rengas I	6
10. Pasar Baru	8
11. Pusat Pasar	4
12. Pandau Hulu I	5
<b>Medan Kota</b>	<b>41</b>

**Tabel 6. Jumlah Penduduk, Luas Kelurahan Kepadatan Penduduk Dirinci Menurut Kelurahan di Kecamatan Medan Kota Tahun 2012**

Kelurahan	Jumlah Penduduk (Jiwa)	Luas Wilayah (Km <sup>2</sup> )	Kepadatan Penduduk Per Km <sup>2</sup>
(1)	(2)	(3)	(4)
1. Siti Rejo I	6 875	0,45	15 277,78
2. Sudi Rejo II	8 840	0,72	12 277,78
3. Sudi Rejo I	12 618	0,9	14 020,00
4. Teladan Timur	10 237	0,7	14 624,29
5. Teladan Barat	7 274	0,98	7 422,45
6. Pasar Merah Barat	3 038	0,32	9 493,75
7. Mesjid	3 063	0,28	10 939,29
8. Kota Matsum III	5 176	0,31	16 696,77
9. Sei Rengas I	4 414	0,29	15 220,69
10. Pasar Baru	2 884	0,22	13 109,09
11. Pusat Pasar	3 461	0,46	75 23,91
12. Pandau Hulu I	4 805	0,35	13 728,57
<b>Medan Kota</b>	<b>72 685</b>	<b>5,98</b>	<b>12 154,68</b>

**Tabel 7. Banyaknya Rumah Tangga, Penduduk dan Rata-rata Anggota  
Rumah Tangga Dirinci Menurut Kelurahan  
di Kecamatan Medan Kota Tahun 2012**

Kelurahan	Banyaknya		Rata-rata anggota Rumah Tangga
	Rumah Tangga	Penduduk (Jiwa)	
(1)	(2)	(3)	(4)
1. Siti Rejo I	1 634	6 875	4,21
2. Sudi Rejo II	1 883	8 840	4,69
3. Sudi Rejo I	2 903	12 618	4,35
4. Teladan Timur	2 509	10 237	4,08
5. Teladan Barat	1 979	7 274	3,68
6. Pasar Merah Barat	661	3 038	4,60
7. Mesjid	692	3 063	4,43
8. Kota Matsum III	1 364	5 176	3,79
9. Sei Rengas I	1 054	4 414	4,19
10. Pasar Baru	611	2 884	4,72
11. Pusat Pasar	838	3 461	4,13
12. Pandau Hulu I	1 064	4 805	4,52
<b>Medan Kota</b>	<b>17 192</b>	<b>72 685</b>	<b>4,23</b>

**Tabel 8. Jumlah Penduduk Menurut Jenis Kelamin Dirinci  
Menurut Kelurahan di Kecamatan Medan Kota Tahun 2012**

Kelurahan	Jenis Kelamin		Jumlah (Jiwa)
	Laki-laki (Jiwa)	Perempuan (Jiwa)	
(1)	(2)	(3)	(4)
1. Siti Rejo I	3 340	3 535	6 875
2. Sudi Rejo II	4 134	4 706	8 840
3. Sudi Rejo I	6 225	6 393	12 618
4. Teladan Timur	5 235	5 002	10 237
5. Teladan Barat	3 521	3 753	7 274
6. Pasar Merah Barat	1 456	1 582	3 038
7. Masjid	1 499	1 564	3 063
8. Kota Matsum III	2 494	2 682	5 176
9. Sei Rengas I	2 072	2 342	4 414
10. Pasar Baru	1 400	1 484	2 884
11. Pusat Pasar	1 676	1 785	3 461
12. Pandau Hulu I	2 184	2 621	4 805
<b>Medan Kota</b>	<b>35 236</b>	<b>37 449</b>	<b>72 685</b>



**Tabel 9. Jumlah Penduduk Menurut Kelompok Umur dan Jenis Kelamin di Kecamatan Medan Kota Tahun 2012**

Kelompok Umur	Jenis Kelamin		Jumlah (Jiwa)
	Laki-laki (Jiwa)	Perempuan (Jiwa)	
(1)	(2)	(3)	(4)
0 – 4	2 317	2 193	4 510
5 – 14	5 252	4 912	10 164
15 – 44	19 177	20 234	39 411
46 – 64	6 573	7 456	14 029
>= 65	1 917	2 654	4 571
<b>Medan Kota</b>	<b>35 236</b>	<b>37 449</b>	<b>72 685</b>

**Tabel 10. Banyaknya Rumah Sakit, Puskesmas, BPU dan BKIA  
Dirinci Menurut Kelurahan di Kecamatan Medan Kota Tahun 2012**

	Kelurahan	Rumah Sakit	Puskes mas	BPU	BKIA
	(1)	(2)	(3)	(4)	(5)
1.	Siti Rejo I	0	0	0	0
2.	Sudi Rejo II	1	1	2	0
3.	Sudi Rejo I	0	0	0	0
4.	Teladan Timur	2	1	0	0
5.	Teladan Barat	0	1	0	0
6.	Pasar Merah Barat	0	0	0	0
7.	Mesjid	2	0	0	0
8.	Kota Matsum III	0	0	1	0
9.	Sei Rengas I	0	0	3	0
10.	Pasar Baru	1	0	0	0
11.	Pusat Pasar	1	0	0	0
12.	Pandau Hulu I	0	0	0	0
	<b>Medan Kota</b>	<b>7</b>	<b>3</b>	<b>6</b>	<b>0</b>

**Tabel 11. Jumlah Posyandu, Dokter dan Bidan Yang Melayani KB Dirinci Menurut Kelurahan di Kecamatan Medan Kota Tahun 2012**

	<b>Kelurahan</b>	<b>Posyandu</b>	<b>Dokter (Jiwa)</b>	<b>Bidan (Jiwa)</b>
	<b>(1)</b>	<b>(2)</b>	<b>(3)</b>	<b>(4)</b>
1.	Siti Rejo I	6	1	2
2.	Sudi Rejo II	9	1	2
3.	Sudi Rejo I	11	1	4
4.	Teladan Timur	11	1	4
5.	Teladan Barat	8	1	3
6.	Pasar Merah Barat	9	1	2
7.	Mesjid	7	1	2
8.	Kota Matsum III	8	1	2
9.	Sei Rengas I	4	1	1
10.	Pasar Baru	8	1	2
11.	Pusat Pasar	8	1	2
12.	Pandau Hulu I	4	1	1
	<b>Medan Kota</b>	<b>93</b>	<b>12</b>	<b>27</b>



# DATA

## Mencerdaskan Bangsa

<https://medankota.bps.go.id>



### **BADAN PUSAT STATISTIK KOTA MEDAN**

Jl. Gaperta/Brigjen H Abdul Manaf Lubis No. 311  
Helvetia - Medan 20124

Telp.(061) 8449289 – Fax (061) 8449270

Email :[bps1275@bps.go.id](mailto:bps1275@bps.go.id)

Homepage :<http://medankota.bps.go.id>