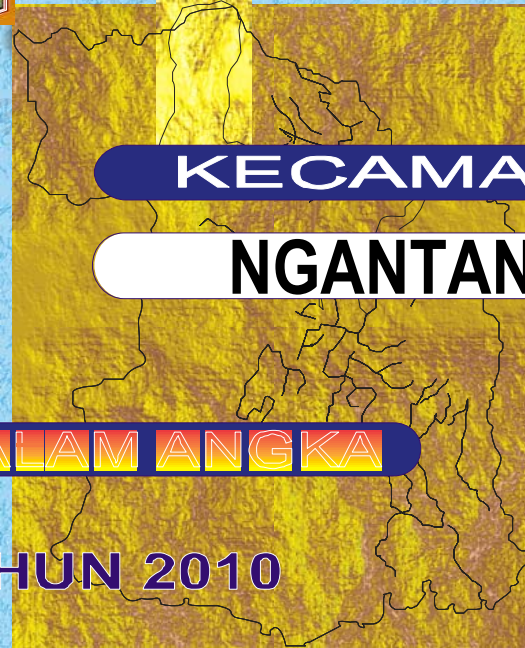


SAMUDERA INDONESIA

KECAMATAN DALAM ANGKA TAHUN 2010



ISSN.1403.35320



KECAMATAN

NGANTANG

DALAM ANGKA

TAHUN 2010

SAMUDERA INDONESIA



BADAN PUSAT STATISTIK
KABUPATEN MALANG

Jl. Raya Jatiroyoso Kepanjen Malang
Telp : (0341) 396979 Fax : (0341)392989
Email : bps3507@yahoo.com



BADAN PUSAT STATISTIK
KABUPATEN MALANG

Kata Pengantar

Puji syukur kepada Tuhan YME, yang dengan rahmadNya telah mengijinkan selesainya penyusunan publikasi data **Kecamatan Dalam Angka (KCA) Tahun 2010** ini.

Kecamatan Dalam Angka Tahun 2010 ini merupakan lanjutan dari buku semacam tahun sebelumnya dan merupakan penerbitan yang menyajikan data keadaan pada **Tahun 2009** di Kecamatan.

Kepada Bapak/Ibu Camat beserta seluruh jajarannya yang telah banyak memberikan kemudahan kepada kami, kami sampaikan hormat dan terimakasih kami. Demikian pula kepada segenap penyumbang data baik dari kalangan Kecamatan dan seluruh Instansi Vertikal serta Masyarakat luas, kami juga berhutang hormat dan terimakasih. Semoga sumbangannya kepada kami dalam menyusun KCA ini bisa kami kembalikan dalam bentuk manfaat yang lebih di kemudian hari.

Kiranya kita selalu dalam kesepakatan bahwa upaya penyempurnaan adalah merupakan bagian dari kewajiban institusional kita. Karenanya untuk KCA yang lebih baik ke depan kami sungguh mengundang segala bentuk masukan.

Semoga publikasi data Kecamatan Dalam Angka Tahun 2010 ini bersama-sama dengan KCA tahun-tahun sebelumnya dan yang akan datang bisa memenuhi sebanyak-banyaknya kebutuhan data bagi sebanyak-banyaknya kalangan pengguna.

Malang, September 2010
Koordinator Statistik Kecamatan

Ngantang

YOHANES CATUR WINANTO
NIP.: 197702211998031006

Daftar Tabel

JENIS TABEL

HALAMAN

KETERANGAN UMUM DESA / KELURAHAN

TABEL 1.1.	STATUS PEMERINTAHAN, STATUS HUKUM, KEBERADAAN BPD, KATAGORI LKMD/K, DAN LPMD/K	1
TABEL 1.2.	KLASIFIKASI DESA/KELURAHAN, LETAK GEOGRAFI, TOPOGRAFI DAN LETAK DESA RELATIF TERHADAP HUTAN	2
TABEL 1.3.	LUAS DESA/KELURAHAN MENURUT JENIS LAHAN (Ha)	3
TABEL 1.4.	KEBERADAAN KANTOR DESA/KEL, JARAK DARI KANTOR DESA/KEL KE KANTOR KECAMATAN DAN KABUPATEN/KOTA	4
TABEL 1.5.	JUMLAH RUKUN WARGA, RUKUN TETANGGA DAN RATA-RATA JUMLAH RT PER RK/RW	5

KEPENDUDUKAN

TABEL 2.1.	PELAKSANAAN REGISTRASI PENDUDUK, JUMLAH PENDUDUK, PENDUDUK AKHIR TAHUN, RASIO JENIS KELAMIN DAN RATA-RATA ANGGOTA KELUARGA	6
TABEL 2.2.	PENDUDUK AWAL, LAHIR, MATI, DATANG, PERGI DAN PENDUDUK AKHIR (JIWA)	7
TABEL 2.3.	PENDUDUK MENURUT KELOMPOK UMUR	8
TABEL 2.4.	PASANGAN USIA SUBUR MENURUT KELOMPOK UMUR DAN WANITA USIA SUBUR	9
TABEL 2.5.	BANYAKNYA NIKAH, TALAK, CERAI DAN RUJUK	10
TABEL 2.6.	PASANGAN USIA SUBUR PESERTA KB DAN BUKAN PESERTA KB	11
TABEL 2.7.	LUAS DESA/KELURAHAN, KEPADATAN PENDUDUK, DAN KELUARGA	12
TABEL 2.8.	JUMLAH KELUARGA MENURUT PENTAHAPAN KELUARGA SEJAHTERA	13
TABEL 2.9.	JUMLAH TENAGA KERJA INDONESIA (TKI) MENURUT NEGARA TUJUAN	14
TABEL 2.10.	JUMLAH PENDUDUK YANG MENGANGGUR DAN PROSENTASE PENGANGGURAN	15

TABEL 2.11	JUMLAH PENDUDUK BERDASARKAN MATA PENCAHARIANNYA	16
------------	--	----

PERUMAHAN

TABEL 3.1.	PENERANGAN JALAN UTAMA DESA, BANYAKNYA RUMAH TANGGA PELANGGAN LISTRIK PLN DAN NON PLN	18
TABEL 3.2.	BAHAN BAKAR YANG DIGUNAKAN SEBAGIAN BESAR RUMAH TANGGA PROSENTASE (%).....	19
TABEL 3.3.	JUMLAH RUMAH MENURUT KUALITAS BANGUNAN, DAN RASIO BANGUNAN TERHADAP JUMLAH KELUARGA	20
TABEL 3.4.	PENGUNAAN AIR SUNGAI YANG MELINTASI DESA/KELURAHAN	21
TABEL 3.5.	JUMLAH KELUARGA DAN BANGUNAN RUMAHYANG TINGGAL DI BANTARAN/TEPI SUNGAI	22
TABEL 3.6.	JUMLAH KELUARGA DAN BANGUNAN RUMAH YANG TINGGAL DI BAWAH JARINGAN LISTRIK TEGANGAN TINGGI (>500kv)	23
TABEL 3.7.	JUMLAH LOKASI, LUAS, BANGUNAN RUMAH DAN KELUARGADI PEMUKIMAN KUMUH.....	24
TABEL 3.8.	PEMBUANGAN LIMBAH INDUSTRI PENGOLAHAN DANGANGGUAN LINGKUNGAN HIDUP DALAM SETAHUN	25
TABEL 3.9.	BANYAKNYA KEJADIAN BENCANA ALAM	26
TABEL 3.10.	KEBERADAAN LAHAN KRITIS DAN BANYAKNYAKELUARGA YANG TINGGAL DI KAWASAN LINDUNG.....	27
TABEL 3.11.	JUMLAH USAHA PENAMBANGAN/PENGGALIAN	28
TABEL 3.12.	BANYAKNYA LOKASI DESA RAWAN BENCANA ALAM	29

PENDIDIKAN

TABEL 4.1	JUMLAH TAMAN KANAK-KANAK (TK) DAN SD DAN SEDERAJAT SERTA BANYAKNYA MURID YANG DROP OUT	30
TABEL 4.2	BANYAKNYA SMP DAN SEDERAJAT DAN SMU DAN SEDERAJAT	31

TABEL 4.3	BANYAKNYA PERGURUAN TINGGI DAN SEDERAJAT SERTA SEKOLAH LUAR BIASA.....	32
TABEL 4.4	JUMLAH PONDOK PESANTREN/MADRASAH DINIYAH DAN SEMINARI SERTA KEBERADAAN PROGRAM KEJAR PAKET	33
TABEL 4.5	JUMLAH LEMBAGA PENDIDIKAN KETRAMPILAN.....	34
TABEL 4.6	JUMLAH GURU DAN MURID TAMAN KANAK- KANAK.....	36
TABEL 4.7	JUMLAH GURU DAN MURID SEKOLAH DASAR DAN SEDERAJAT.....	38
TABEL 4.8	JUMLAH GURU DAN MURID SEKOLAH MENENGAH PERTAMA DAN SEDERAJAT	40
TABEL 4.9	JUMLAH GURU DAN MURID SEKOLAH MENENGAH UMUM DAN SEDERAJAT	42
TABEL 4.10	JUMLAH PENDUDUK BERDASARKAN TINGKAT PENDIDIKAN.....	44
K E S E H A T A N		
TABEL 5.1	JUMLAH SARANA KESEHATAN DI DESA / KELURAHAN DAN KEBERADAAN PUSKESMAS KELILING.....	45
TABEL 5.2	JUMLAH TENAGA KESEHATAN DI DESA / KELURAHAN	47
TABEL 5.3	JUMLAH SURAT MISKIN YANG DIKELUARKAN DESA/ KELURAHAN, JUMLAH KELUARGA PENERIMA KARTU SEHAT, DAN KASUS BUSUNG LAPAR/HO/KURANG GIZI/MARASMUS.....	48
TABEL 5.4	JUMLAH KEJADIAN WABAH PENYAKIT DAN JENISNYA SETAHUN YANG LALU.....	49
TABEL 5.5	JUMLAH PESERTA KB DAN PASANGAN USIA SUBUR.....	50
TABEL 5.6	JUMLAH KELAHIRAN/KEMATIAN BAYI DAN IBU MELAHIRKAN	51
SOSIAL BUDAYA		
TABEL 6.1	JUMLAH SARANA PERIBADATAN	52
TABEL 6.2	JUMLAH INSTITUSI SOSIAL	53

TABEL 6.3	KEBERADAAN KEGIATAN KE MASYARAKAT-AN DAN SOSIAL PETANI	54
TABEL 6.4	BANYAKNYA PENYANDANG CACAT YANG TINGGAL DI RUMAH PENDUDUK DAN DI PANTI.....	56
TABEL 6.5	JUMLAH LEMBAGA SWADAYA MASYARAKAT (LSM).....	58
TABEL 6.6	JUMLAH PEMELUK AGAMA/KEPERCAYAAN	59
TABEL 6.7	JUMLAH PENDUDUK MENURUT SUKU / ETNIS.....	60
TABEL 6.8	JUMLAH SITUS / BANGUNAN BERSEJARAH	61
TABEL 6.9	KEBERADAAN KANTOR PARTAI POLITIK DAN PARPOL PEMENANG PEMILU 1999 DAN 2004.....	62
TABEL 6.10	BANYAKNYA DESA MENURUT JENIS KONFLIK YANG SERING TERJADI SELAMA SETAHUN TERAKHIR	63
TABEL 6.11	JUMLAH KEJAHATAN YANG TERJADI SETAHUN TERAKHIR.....	64
TABEL 6.12	BANYAKNYA KORBAN BUNUH DIRI SETAHUN TERAKHIR (JIWA).....	66
TABEL 6.13	UPAYA WARGA MENJAGA KEAMANAN SETAHUN TERAKHIR.....	67
TABEL 6.14	JUMLAH SARANA KEAMANAN LINGKUNGAN DAN ANGGOTA HANSIP	68
OBJEK WISATA, KESENIAN DAN OLAH RAGA		
TABEL 7.1	NAMA, JENIS, LUAS DAN PENGELOLA OBJEK WISATA.....	69
TABEL 7.2	JUMLAH GEDUNG BIOSKOP, TEMPAT PERSEWAAN VCD.....	70
TABEL 7.3	JUMLAH KELOMPOK KESENIAN DAN BIDANG SENI YANG UTAMA	71
TABEL 7.4	JUMLAH TEMPAT KEGIATAN SENI/BUDAYA	72
TABEL 7.5	JUMLAH SARANA / TEMPAT OLAH RAGA.....	73
TABEL 7.6	JUMLAH KELOMPOK KEGIATAN OLAH RAGA	74

ANGKUTAN, KOMUNIKASI DAN INFORMASI

TABEL 8.1	JENIS DAN KONDISI JALAN DESA DAN KELURAHAN	75
TABEL 8.2	JUMLAH ANGKUTAN UMUM YANG DIGUNAKAN OLEH PENDUDUK (KE KOTA KECAMATAN/KOTA TERDEKAT).....	77
TABEL 8.3	JUMLAH PRASARANA ANGKUTAN UMUM	79
TABEL 8.4	JUMLAH SARANA KOMUNIKASI DI DESA/KELURAHAN	80
TABEL 8.5	SUMBER AIR UTAMA UNTUK MEMASAK PADA UMUMNYA DAN KEBERADAAN PENDUDUK YANG MEMBELI AIR UNTUK MINUM	81

PENGGUNAAN DAN PENGUASAAN LAHAN

TABEL 9.1	LUAS LAHAN SAWAH DI DESA / KELURAHAN	82
TABEL 9.2	LUAS LAHAN KERING DI DESA/KELURAHAN	83
TABEL 9.3	LUAS PANEN DAN PRODUKSI PADI DAN PALAWIJA..	85
TABEL 9.4	LUAS PANEN DAN PRODUKSI SAYURAN	86
TABEL 9.5	BANYAKNYA TANAMAN YANG MENGHASILKAN DAN PRODUKSI BUAH-BUAHAN	87
TABEL 9.6	BANYAKNYA TANAMAN YANG MENGHASILKAN DAN PRODUKSI TANAMAN PERKEBUNAN	88
TABEL 9.7	BANYAKNYA TANAMAN YANG MENGHASILKAN DAN PRODUKSI TANAMAN HUTAN RAKYAT	89
TABEL 9.8	POPULASI TERNAK BESAR, KECIL DAN UNGGAS.....	90

EKONOMI DAN KEAMANAN

TABEL 10.1	JUMLAH SARANA PRASARANA PERDAGANGAN DI DESA/KELURAHAN	91
TABEL 10.2	JUMLAH HOTEL/PENGINAPAN, KOPERASI UNIT DESA, BANK UMUM, BANK PERKREDITAN RAKYAT /BPR (UNIT)	93
TABEL 10.3	JUMLAH INDUSTRI KECIL/KERAJINAN RAKYAT	94
TABEL 10.4	JUMLAH PEKERJA ANAK PADA INDUSTRI KECIL/KERAJINAN RAKYAT.....	95

TABEL 10.5	BANYAKNYA PEKERJA PADA INDUSTRI KECIL/KERAJINAN RAKYAT	96
TABEL 10.6	JUMLAH KOPERASI DAN FASILITAS KREDIT YANG DITERIMA PENDUDUK.....	97
TABEL 10.7	BANYAKNYA KEGIATAN USAHA MASYARAKAT MENURUT JENIS USAHA.....	98
KEUANGAN DESA / KELURAHAN		
TABEL 11.1	SUMBER KEUANGAN DESA/KELURAHAN (000 Rp)	99
TABEL 11.2	SUMBER PENDAPATAN ASLI DESA/KELURAHAN	100
TABEL 11.3	BANYAKNYA BANTUAN PEMERINTAH KEDESA/KELURAHAN	102
TABEL 11.4	JENIS KELAMIN APARAT PEMERINTAH DESA/KELURAHAN	103
TABEL 11.5	PENDIDIKAN TERTINGGI YANG DITAMATKAN APARAT PEMERINTAH DESA/KELURAHAN.....	105

<i>Keterangan Umum Desa / Kelurahan</i>				

**TABEL 1.1. STATUS PEMERINTAHAN, STATUS HUKUM, KEBERADAAN BPD
KATAGORI LKMD/K, DAN LPMD/K**

Nama Desa/Kelurahan	Status Pemerintahan (Desa/ Kelurahan)	Status Hukum (Desa/Kel)	Badan Perwakilan Desa/Dewan Kel. (BPD) (Ada / Tdk Ada)	Katagori LKMD/K (Persiapan/ Katagori 1/ Katagori 2/ Katagori 3)	Jumlah Pengurus	
					BPD	LKMD/K
(1)	(2)	(3)	(4)	(5)	(6)	(7)
1. Pagersari	Desa	Definitif	Ada	Persiapan	5	10
2. Sidodadi	Desa	Definitif	Ada	Persiapan	7	17
3. Banjarejo	Desa	Definitif	Ada	Persiapan	5	5
4. Purworejo	Desa	Definitif	Ada	Persiapan	5	5
5. Ngantru	Desa	Definitif	Ada	Persiapan	7	10
6. Banturejo	Desa	Definitif	Ada	Persiapan	5	10
7. Pandansari	Desa	Definitif	Ada	Persiapan	5	10
8. Mulyorejo	Desa	Definitif	Ada	Persiapan	5	10
9. Sumberagung	Desa	Definitif	Ada	Persiapan	7	10
10. Kaumrejo	Desa	Definitif	Ada	Persiapan	7	17
11. Tulungrejo	Desa	Definitif	Ada	Persiapan	5	10
12. Waturejo	Desa	Definitif	Ada	Persiapan	5	5
13. Jombok	Desa	Definitif	Ada	Persiapan	5	15
2009					73	134
2008					73	134

Sumber : Kantor Desa

**TABEL 1.2. KLASIFIKASI DESA/KELURAHAN, LETAK GEOGRAFI, TOPOGRAFI,
DAN LETAK DESA RELATIF TERHADAP HUTAN**

Nama Desa/Kelurahan	Klasifikasi Desa/Kel (Swadaya/ Swakarya/ Swasembada)	Letak Geografi (Pantai/ Lembah/ Lereng/ Dataran)	Topografi (Datar/ Perbukitan)	Letak Desa/ Kelurahan Relatif Terhadap Hutan Di (Dalam/ Tepi/ Luar)
(1)	(2)	(3)	(4)	(5)
1. Pagersari	Swasembada	Lereng	Perbukitan	Dalam
2. Sidodadi	Swasembada	Lereng	Perbukitan	Tepi
3. Banjarejo	Swasembada	Lereng	Perbukitan	Tepi
4. Purworejo	Swasembada	Lereng	Perbukitan	Tepi
5. Ngantru	Swasembada	Dataran	Datar	Tepi
6. Banturejo	Swasembada	Dataran	Datar	Tepi
7. Pandansari	Swasembada	Lereng	Perbukitan	Tepi
8. Mulyorejo	Swasembada	Lereng	Perbukitan	Tepi
9. Sumberagung	Swasembada	Lereng	Perbukitan	Tepi
10. Kaumrejo	Swasembada	Dataran	Datar	Tepi
11. Tulungrejo	Swasembada	Lereng	Perbukitan	Tepi
12. Waturejo	Swasembada	Lereng	Perbukitan	Tepi
13. Jombok	Swasembada	Lereng	Perbukitan	Tepi
2009				
2008				

Sumber : Kantor Desa

TABEL 1.3. LUAS DESA/KELURAHAN MENURUT JENIS LAHAN (Ha)

Nama Desa/Kelurahan	Lahan Sawah	Lahan Kering	Total Lahan (Ha)
(1)	(2)	(3)	(4)
1. Pagersari	54.00	2,327.00	2,381.00
2. Sidodadi	123.00	1,821.00	1,944.00
3. Banjarejo	99.00	964.00	1,063.00
4. Purworejo	95.00	1,513.00	1,608.00
5. Ngantru	110.00	1,033.00	1,143.00
6. Banturejo	54.00	545.00	599.00
7. Pandansari	93.00	1,747.00	1,840.00
8. Mulyorejo	114.00	426.00	540.00
9. Sumberagung	109.00	647.00	756.00
10. Kaumrejo	47.00	543.00	590.00
11. Tulungrejo	113.00	667.00	780.00
12. Waturejo	101.00	416.00	517.00
13. Jombok	142.00	877.00	1,019.00
2009	1,254.00	13,526.00	147,800.00
2008	1,200.00	11,199.00	147,800.00

Sumber : Kantor Desa

**TABEL 1.4. KEBERADAAN KANTOR DESA/KEL, JARAK DARI KANTOR DESA/
KELURAHAN KE KANTOR KECAMATAN DAN KABUPATEN/KOTA**

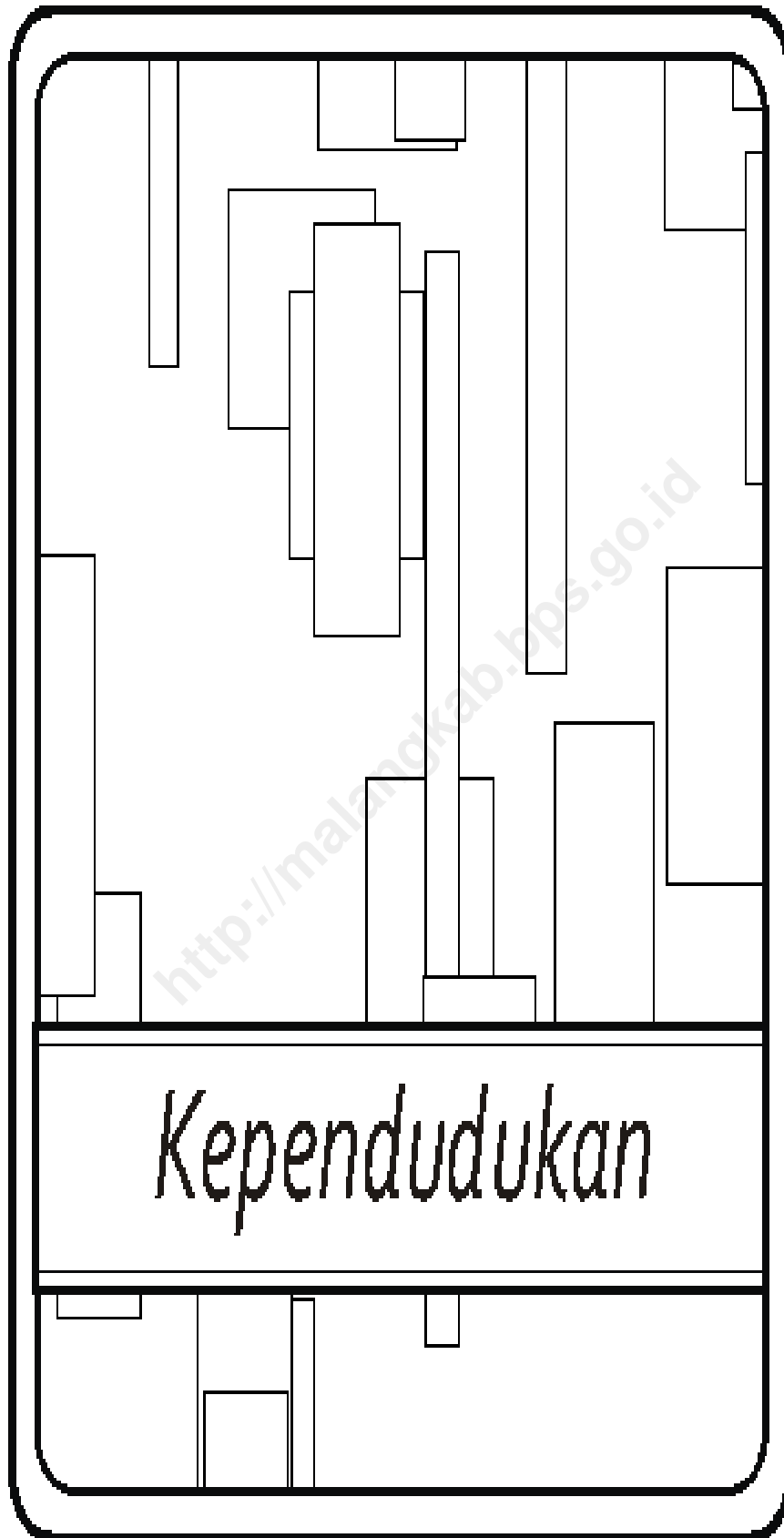
Nama Desa/Kelurahan	Bangunan Kantor Desa/Kel (Ada/Tdk Ada)	Jarak Dari Kantor Desa/Kelurahan Ke		
		Kantor Kecamatan Yang Membawahi (Km)	Kantor Kab/Kota Yang Membawahi (Km)	Ibukota Kab/Kota Lain Terdekat (Km)
(1)	(2)	(3)	(4)	(5)
1. Pagersari	Ada	20	74	40
2. Sidodadi	Ada	16	70	37
3. Banjarejo	Ada	8	71	32
4. Purworejo	Ada	7	65	30
5. Ngantru	Ada	11	69	35
6. Banturejo	Ada	10	67	34
7. Pandansari	Ada	10	67	30
8. Mulyorejo	Ada	5	64	29
9. Sumberagung	Ada	1	67	32
10. Kaumrejo	Ada	1	68	33
11. Tulungrejo	Ada	2	69	34
12. Waturejo	Ada	3	69	35
13. Jombok	Ada	4	70	36
2009		8	68	34
2008		8	68	34

Sumber : Kantor Desa

**TABEL 1.5. JUMLAH DUSUN/DUKUH, RUKUN WARGA, RUKUN TETANGGA
DAN RATA-RATA RT PER RW**

Nama Desa/Kelurahan	Dusun/Dukuh	Banyaknya		Rata-Rata RT per RK/RW
		Rukun Warga (RK/RW)	Rukun Tetangga (RT)	
(1)	(2)	(3)	(4)	(5)
1. Pagersari	4	4	19	5
2. Sidodadi	4	8	29	4
3. Banjarejo	4	6	32	5
4. Purworejo	4	4	24	6
5. Ngantru	3	5	33	7
6. Banturejo	3	3	17	6
7. Pandansari	7	7	24	3
8. Mulyorejo	4	4	30	8
9. Sumberagung	6	6	26	4
10. Kaumrejo	5	5	26	5
11. Tulungrejo	4	10	25	3
12. Waturejo	3	9	32	4
13. Jombok	6	6	24	4
2009	57	77	341	5
2008	56	77	340	5

Sumber : Kantor Desa



**TABEL 2.1. PELAKSANAAN REGISTRASI PENDUDUK, PENDUDUK AKHIR TAHUN,
RASIO JENIS KELAMIN DAN RATA-RATA ANGGOTA KELUARGA**

Nama Desa/Kelurahan	Registrasi Penduduk (Teratur/Tdk Teratur/Tdk Ada)	Penduduk Akhir Tahun (Jiwa)			Rasio Jenis Kelamin (%)	Jumlah Keluarga Akhir Tahun (KK)	Rata-rata Anggota Keluarga (Jiwa)
		Laki-laki	Perempuan	Jumlah			
(1)	(2)	(3)	(4)	(5)	(6)	(7)	(8)
1. Pagersari	tdk teratur	1,506	1,436	2,942	104.87	916	3
2. Sidodadi	tdk teratur	2,738	2,766	5,504	98.99	1,459	4
3. Banjarejo	tdk teratur	2,634	2,587	5,221	101.82	1,423	4
4. Purworejo	teratur	2,069	2,018	4,087	102.53	214	19
5. Ngantru	tdk teratur	2,770	2,661	5,431	104.10	1,622	3
6. Banturejo	teratur	1,690	1,639	3,329	103.11	848	4
7. Pandansari	tdk teratur	3,057	2,415	5,472	126.58	1,428	4
8. Mulyorejo	tdk teratur	2,164	2,220	4,384	97.48	1,161	4
9. Sumberagung	teratur	2,723	2,638	5,361	103.22	1,586	3
10. Kaumrejo	tdk teratur	2,751	2,680	5,431	102.65	1,424	4
11. Tulungrejo	tdk teratur	1,825	1,843	3,668	99.02	1,064	3
12. Waturejo	teratur	1,705	1,738	3,443	98.10	1,062	3
13. Jombok	tdk teratur	2,098	2,345	4,443	89.47	1,197	4
2009		29,730	28,986	58,716	102.57	15,404	4
2008		29,359	28,656	58,716	102.45	16,183	4

Sumber : Registrasi Penduduk

**TABEL 2.2. PENDUDUK AWAL, LAHIR, MATI, DATANG, PERGI DAN PENDUDUK
AKHIR (JIWA)**

Nama Desa/Kelurahan	Penduduk Awal	Lahir	Mati	Datang	Pergi	Penduduk Akhir
(1)	(2)	(3)	(4)	(5)	(6)	(7)
1. Pagersari	2,868	87	26	13	0	2,942
2. Sidodadi	5,483	43	28	11	5	5,504
3. Banjarejo	5,210	36	31	6	0	5,221
4. Purworejo	4,059	52	33	15	6	4,087
5. Ngantru	5,419	29	28	19	8	5,431
6. Banturejo	3,280	57	27	26	7	3,329
7. Pandansari	5,435	56	24	9	4	5,472
8. Mulyorejo	4,324	64	22	18	0	4,384
9. Sumberagung	5,359	43	29	4	16	5,361
10. Kaumrejo	5,400	62	32	22	21	5,431
11. Tulungrejo	3,631	56	26	8	1	3,668
12. Waturejo	3,394	63	19	7	2	3,443
13. Jombok	4,420	65	43	5	4	4,443
2009	53,862	713	368	163	74	58,716
2008	52,999	817	289	74	27	59,131

Sumber : Registrasi Penduduk

TABEL 2.3. PENDUDUK MENURUT KELOMPOK UMUR

Nama Desa/Kelurahan	Balita : 0 - <5 Tahun	5 - 6 Tahun	7 - 15 Tahun	16 - 22 Tahun	23 - 59 Tahun	≥60 Tahun Keatas	Jumlah
(1)	(2)	(3)	(4)	(5)	(6)	(7)	(8)
1. Pagersari	276	109	555	331	1,968	293	3,532
2. Sidodadi	389	110	859	468	2,976	456	5,258
3. Banjarejo	319	117	683	459	2,775	542	4,895
4. Purworejo	281	84	459	353	2,268	480	3,925
5. Ngantru	308	109	801	445	3,003	690	5,356
6. Banturejo	208	92	497	310	1,777	352	3,236
7. Pandansari	344	105	749	428	2,597	542	4,765
8. Mulyorejo	261	90	708	344	2,255	568	4,226
9. Sumberagung	374	144	809	454	2,801	580	5,162
10. Kaumrejo	327	121	724	451	2,786	624	5,033
11. Tulungrejo	281	69	596	330	1,923	303	3,502
12. Waturejo	230	90	514	290	1,919	413	3,456
13. Jombok	325	111	690	427	2,344	472	4,369
2009	3,923	1,351	8,644	5,090	31,392	6,315	56,715
2008	3,721	1,303	8,107	5,301	26,664	5,983	51,079

Sumber : PLKB

**TABEL 2.4. PASANGAN USIA SUBUR MENURUT KELOMPOK UMUR DAN
WANITA USIA SUBUR**

Nama Desa/Kelurahan	Pasangan Usia Subur				Wanita Usia Subur, Usia 15 - 49 Tahun
	Kurang dari 20 Tahun	20 - 29 Tahun	30 - 49 Tahun	Jumlah	
(1)	(2)	(3)	(4)	(5)	(6)
1. Pagersari	35	244	326	605	1,175
2. Sidodadi	58	320	754	377	1,073
3. Banjarejo	31	313	528	872	817
4. Purworejo	22	240	476	738	805
5. Ngantru	70	323	652	1,045	991
6. Banturejo	12	126	399	537	548
7. Pandansari	29	327	559	915	970
8. Mulyorejo	12	228	589	829	835
9. Sumberagung	24	281	492	797	884
10. Kaumrejo	11	223	704	938	1,005
11. Tulungrejo	13	181	497	691	664
12. Waturejo	10	194	446	650	693
13. Jombok	14	199	444	657	637
2009	341	3199	6866	9651	11097
2008	332	3181	6998	10511	11074

Sumber : PLKB

TABEL 2.5. BANYAKNYA NIKAH, TALAK, CERAI DAN RUJUK

Nama Desa/Kelurahan	Nikah	Talak	Cerai	Rujuk
(1)	(2)	(3)	(4)	(5)
1. Pagersari	31	1	2	-
2. Sidodadi	33	0	2	-
3. Banjarejo	54	1	2	-
4. Purworejo	30	1	6	-
5. Ngantru	56	1	8	-
6. Banturejo	40	0	4	-
7. Pandansari	36	1	3	-
8. Mulyorejo	35	1	4	-
9. Sumberagung	53	2	3	-
10. Kaumrejo	50	2	6	-
11. Tulungrejo	31	0	1	-
12. Waturejo	23	0	3	-
13. Jombok	44	0	3	-
2009	516	10	47	-
2008	672	15	41	-

Sumber : KUA

TABEL 2.6. PASANGAN USIA SUBUR PESERTA KB DAN BUKAN PESERTA KB

Nama Desa/Kelurahan	Peserta KB			Bukan Peserta KB				
	Peme rintah	Swasta/ Mandiri	Jumlah	Hamil	Ingin Anak Segera	Ingin Anak Ditunda	Tdk Ingin Anak Lagi	Jumlah
(1)	(2)	(3)	(4)	(5)	(6)	(7)	(8)	(9)
1. Pagersari	224	272	496	18	23	30	4	75
2. Sidodadi	269	676	945	32	11	34	25	102
3. Banjarejo	235	456	691	22	41	45	26	134
4. Purworejo	147	494	641	31	18	44	4	97
5. Ngantru	132	767	899	33	20	9	25	87
6. Banturejo	74	374	448	32	23	48	5	108
7. Pandansari	156	597	753	34	42	91	28	195
8. Mulyorejo	189	467	656	33	35	58	58	184
9. Sumberagung	162	487	649	31	23	38	34	126
10. Kaumrejo	187	582	769	30	29	32	48	139
11. Tulungrejo	191	371	562	24	11	29	18	82
12. Waturejo	191	355	546	30	16	40	10	96
13. Jombok	115	399	514	33	35	21	58	147
2009	2,272	6,297	8,569	383	327	519	343	1,572
2008	2,434	5,035	7,469	380	782	560	513	2,267

Sumber : PLKB

TABEL 2.7. LUAS DESA/KELURAHAN, KEPADATAN PENDUDUK DAN KELUARGA

Nama Desa/Kelurahan	Luas Desa/ Kelurahan (Km ²)	Penduduk Akhir Tahun (Jiwa)	Keluarga Pertengahan Tahun (KK)	Kepadatan Penduduk (Jiwa / Km ²)	Kepadatan Keluarga (KK / Km ²)
(1)	(2)	(3)	(4)	(5)	(6)
1. Pagersari	23.81	2,853	891	120	37
2. Sidodadi	19.44	5,485	1,277	282	66
3. Banjarejo	10.63	5,150	1,238	484	116
4. Purworejo	16.08	4,020	1,110	250	69
5. Ngantru	11.43	5,409	1,564	473	137
6. Banturejo	5.99	3,266	847	545	141
7. Pandansari	18.40	5,416	1,354	294	74
8. Mulyorejo	5.40	4,303	1,144	797	212
9. Sumberagung	7.56	5,329	1,547	705	205
10. Kaumrejo	5.90	5,425	1,362	919	231
11. Tulungrejo	7.80	3,611	958	463	123
12. Waturejo	5.17	3,371	1,013	652	196
13. Jombok	10.19	4,377	1,060	430	104
2009	147.80	53,638	15,365	363	104
2008	147.80	53,638	15,365	363	104

Sumber : Registrasi Penduduk

**TABEL 2.8. JUMLAH KELUARGA MENURUT PENTAHAPAN
KELUARGA SEJAHTERA**

Nama Desa/Kelurahan	Pentahapan Keluarga Sejahtera					
	Pra Sejahtera	Sejahtera I	Sejahtera II	Sejahtera III	Sejahtera III +	Jumlah
(1)	(2)	(3)	(4)	(5)	(6)	(7)
1. Pagersari	324	183	483	96	4	1,090
2. Sidodadi	424	130	38	1,046	71	1,709
3. Banjarejo	349	272	690	184	21	1,516
4. Purworejo	498	201	430	160	0	1,289
5. Ngantru	744	287	373	424	16	1,800
6. Banturejo	178	136	559	80	0	1,844
7. Pandansari	332	141	118	89	40	720
8. Mulyorejo	434	162	171	581	16	1,364
9. Sumberagung	373	113	839	258	18	1,601
10. Kaumrejo	296	205	110	864	68	1,543
11. Tulungrejo	349	98	60	562	15	1,084
12. Waturejo	428	282	310	85	1	1,106
13. Jombok	436	14	538	273	11	1,272
2009	5,165	2,224	4,719	4,702	281	17,938
2008	5,318	1,842	4,144	5,724	672	18,567

Sumber : PLKB

TABEL 2.9. JUMLAH TENAGA KERJA INDONESIA (TKI) MENURUT NEGARA TUJUAN

Nama Desa/Kelurahan	Negara Tujuan									
	Arab Saudi	Kuwait	Hong kong	Jepang	Malay sia	Singa pura	Taiwan	Eropa	Lain-lain	Jumlah
(1)	(2)	(3)	(4)	(5)	(6)	(7)	(8)	(9)	(10)	(13)
1. Pagersari	0	0	6	0	142	6	0	0	0	0
2. Sidodadi	0	0	8	0	0	0	0	0	0	0
3. Banjarejo	0	0	0	0	0	0	16	0	0	0
4. Purworejo	0	0	6	0	0	0	0	0	0	0
5. Ngantru	0	0	10	0	0	0	0	0	0	0
6. Banturejo	0	0	13	0	0	0	0	0	0	0
7. Pandansari	0	0	0	0	38	0	0	0	0	0
8. Mulyorejo	0	0	0	0	21	0	72	0	0	0
9. Sumberagung	0	0	0	0	26	0	0	0	0	0
10. Kaumrejo	0	0	0	0	78	0	0	0	0	0
11. Tulungrejo	0	0	0	0	16	0	0	0	0	0
12. Waturejo	0	0	0	0	9	0	0	0	0	0
13. Jombok	0	0	0	0	27	0	0	0	0	0
2009	0	0	43	0	357	6	88	0	0	0
2008	0	0	46	0	336	4	93	0	0	0

Sumber : Kantor Desa

**TABEL 2.10. JUMLAH PENDUDUK YANG MENGANGGUR DAN PROSENTASE
PENGANGGURAN**

Nama Desa/Kelurahan	Banyaknya Penduduk Yang Menganggur	Prosentase Pengangguran Terhadap		
		Jumlah Penduduk (%)	Jumlah keluarga (%)	Jumlah Keluarga Prasejahtera dan Sejahtera 1 (%)
(1)	(2)	(3)	(4)	(5)
1. Pagersari	423	14.38	46.18	83.43
2. Sidodadi	598	10.86	40.99	107.94
3. Banjarejo	623	11.93	43.78	100.32
4. Purworejo	539	13.19	251.87	77.11
5. Ngantru	612	11.27	37.73	59.36
6. Banturejo	278	8.35	32.78	88.54
7. Pandansari	343	6.27	24.02	72.52
8. Mulyorejo	468	10.68	40.31	78.52
9. Sumberagung	553	10.32	34.87	113.79
10. Kaumrejo	487	8.97	34.20	97.21
11. Tulungrejo	458	12.49	43.05	102.46
12. Waturejo	462	13.42	43.50	65.07
13. Jombok	424	9.54	35.42	94.22
2009	6,268	11.01	56.11	87.19
2008	7,181	12.67	44.94	103.30

Sumber : Kantor Desa

TABEL 2.11. PENDUDUK YANG BEKERJA MENURUT MATA PENCAHARIANNYA


Nama Desa/Kelurahan	Sumber Pendapatan Utama	Komoditi/ Produk Unggulan	Perkebunan	Perikanan	Peternakan	Pedagang	PNS
(1)	(2)	(3)	(4)	(5)	(6)	(7)	(8)
1. Pagersari	Pertanian	Padi	0	0	305	87	24
2. Sidodadi	Pertanian	Padi	0	0	269	215	45
3. Banjarejo	Pertanian	Bawang merah	0	0	153	271	37
4. Purworejo	Pertanian	Bawang merah	0	0	142	113	23
5. Ngantru	Pertanian	sayuran	0	0	178	202	16
6. Banturejo	Pertanian	Padi	0	0	259	210	52
7. Pandansari	Pertanian	Padi	0	0	374	187	40
8. Mulyorejo	Pertanian	Padi	0	0	263	195	35
9. Sumberagung	Pertanian	Padi	0	0	245	147	41
10. Kaumrejo	Pertanian	Padi	0	0	247	384	89
11. Tulungrejo	Peternakan	Susu sapi	0	0	267	89	25
12. Waturejo	Peternakan	Susu sapi	0	0	369	102	20
13. Jombok	Peternakan	Susu sapi	0	0	242	134	42
2009				0	3,313	2,195	427
2008				0	3,313	2,195	427

Sumber : Kantor Desa

LANJUTAN TABEL 2.11.

Nama Desa/Kelurahan	TNI/ Polri	Buruh Pabrik/ Industri	Penggalian/ Penambang an	Buruh Tani	Buruh Bangunan	Jasa	Lainnya	Jumlah
(1)	(9)	(10)	(11)	(12)	(13)	(14)	(15)	(16)
1. Pagersari	0	40	0	400	27	0	0	883
2. Sidodadi	1	146	1	840	29	0	0	1,546
3. Banjarejo	1	180	3	404	31	0	0	1,080
4. Purworejo	1	122	0	1,815	37	0	0	2,253
5. Ngantru	1	91	12	492	76	0	0	1,068
6. Banturejo	2	145	0	336	39	0	0	1,043
7. Pandansari	1	173	43	603	31	0	0	1,452
8. Mulyorejo	2	171	22	600	56	0	0	1,344
9. Sumberagung	5	305	0	1,144	50	0	0	1,937
10. Kaumrejo	6	186	4	1,750	80	0	0	2,746
11. Tulungrejo	1	137	0	1,342	26	0	0	1,887
12. Waturejo	2	260	0	250	27	0	0	1,030
13. Jombok	0	125	0	750	39	0	0	1,332
2009	23	2,081	85	9,976	509	0	0	18,269
2008	23	2,081	85	9,976	509	0	0	18,269

Sumber : Kantor Desa



Perumahan

**TABEL 3.1. PENERANGAN JALAN UTAMA DESA, BANYAKNYA RUMAH
TANGGA PELANGGAN LISTRIK PLN DAN NON PLN**

Nama Desa/Kelurahan	Penerangan Jalan Utama (Listrik Pem/ Listrik Non Pem/ Non Listrik/ Tdk Ada)	Jumlah PJU	Banyaknya RT Pelanggan Listrik (Rumah)			Rumah Tangga yang belum ada jaringan listrik
			PLN	Non PLN	Jumlah	
(1)	(2)	(3)	(4)	(5)	(6)	(7)
1. Pagersari	Listrik Non Pemerintah	0	931	0	931	0
2. Sidodadi	Listrik Non Pemerintah	0	1,452	0	1,452	0
3. Banjarejo	Listrik Non Pemerintah	0	1,316	0	1,316	0
4. Purworejo	Listrik Non Pemerintah	0	1,149	0	1,149	0
5. Ngantru	Listrik Non Pemerintah	0	1,616	0	1,616	0
6. Banturejo	Listrik Pemerintah	0	814	0	814	0
7. Pandansari	Listrik Pemerintah	0	1,321	0	1,321	0
8. Mulyorejo	Listrik Pemerintah	0	1,257	0	1,257	0
9. Sumberagung	Listrik Pemerintah	0	1,391	0	1,391	0
10. Kaumrejo	Listrik Pemerintah	0	1,413	0	1,413	0
11. Tulungrejo	Listrik Non Pemerintah	0	939	0	939	0
12. Waturejo	Listrik Pemerintah	0	1,015	0	1,015	0
13. Jombok	Listrik Pemerintah	0	1,155	0	1,155	0
2009		0	15,769	0	15,769	0
2008		0	15,769	0	15,769	0

Sumber : Kantor Desa

**TABEL 3.2. BAHAN BAKAR YANG DIGUNAKAN SEBAGIAN BESAR RUMAH TANGGA
PROSENTASE (%)**

Nama Desa/Kelurahan	Kayu Bakar	Minyak Tanah	LPG/Gas	Lainnya	Jumlah
(1)	(2)	(3)	(4)	(5)	(6)
1. Pagersari	20	0	80	0	100
2. Sidodadi	20	0	80	0	100
3. Banjarejo	15	0	85	0	100
4. Purworejo	8	0	92	0	100
5. Ngantru	10	0	90	0	100
6. Banturejo	20	0	80	0	100
7. Pandansari	20	0	80	0	100
8. Mulyorejo	20	0	80	0	100
9. Sumberagung	10	0	90	0	100
10. Kaumrejo	92	0	8	0	100
11. Tulungrejo	10	0	90	0	100
12. Waturejo	20	0	80	0	100
13. Jombok	20	0	80	0	100
2009	21.92	0.00	78.08	0.00	100.00
2008	87.08	9.62	1.54	0.00	100.00

Sumber : Kantor Desa

**TABEL 3.3. JUMLAH RUMAH MENURUT KUALITAS BANGUNAN, DAN
RASIO BANGUNAN TERHADAP JUMLAH KELUARGA**

Nama Desa/Kelurahan	Jumlah Rumah Menurut Kualitas Bangunan (Unit)			Bangunan ber IMB	Jumlah KK Per Rumah
	Permanen	Bukan Permanen	Jumlah		
(1)	(2)	(3)	(4)	(5)	(6)
1. Pagersari	604	324	928	735	1
2. Sidodadi	1,143	324	1,467	1,176	1
3. Banjarejo	942	254	1,196	926	1
4. Purworejo	881	271	1,152	988	1
5. Ngantru	911	702	1,613	1,341	1
6. Banturejo	624	216	840	644	1
7. Pandansari	1,033	284	1,317	1,004	1
8. Mulyorejo	956	301	1,257	1,056	1
9. Sumberagung	1,126	262	1,388	1,155	1
10. Kaumrejo	1,193	226	1,419	1,159	1
11. Tulungrejo	535	411	946	761	1
12. Waturejo	786	228	1,014	883	1
13. Jombok	768	408	1,176	959	1
2009	11,502	4,211	15,713	12,787	1
2008	10,610	3,903	14,513	11,828	1

Sumber : Kantor Desa

TABEL 3.4. PENGGUNAAN AIR SUNGAI YANG MELINTASI DESA/KELURAHAN

Nama Desa/Kelurahan	Penggunaan Air Sungai Melintasi Desa Untuk (Ada/Tdk/Tdk Ada Sungai)						
	Mandi	Minum	Bahan Baku Air Minum	Irigasi	Industri/Pabrik	Transportasi	Lainnya
(1)	(2)	(3)	(4)	(5)	(6)	(7)	(8)
1. Pagersari	Tdk	Tdk	Tdk	Ada	Tdk	Tdk	Tdk
2. Sidodadi	Tdk	Tdk	Tdk	Ada	Tdk	Tdk	Tdk
3. Banjarejo	Tdk	Tdk	Tdk	Tdk	Tdk	Tdk	Tdk
4. Purworejo	Tdk	Tdk	Tdk	Ada	Tdk	Tdk	Tdk
5. Ngantru	Ada	Tdk	Tdk	Ada	Tdk	Tdk	Tdk
6. Banturejo	Tdk	Tdk	Tdk	Tdk	Tdk	Tdk	Tdk
7. Pandansari	Tdk	Tdk	Tdk	Ada	Tdk	Tdk	Tdk
8. Mulyorejo	Tdk	Tdk	Tdk	Ada	Tdk	Tdk	Tdk
9. Sumberagung	Tdk	Tdk	Tdk	Tdk	Tdk	Tdk	Tdk
10. Kaumrejo	Tdk	Tdk	Tdk	Ada	Tdk	Tdk	Tdk
11. Tulungrejo	Ada	Tdk	Tdk	Ada	Tdk	Tdk	Tdk
12. Waturejo	Tdk	Tdk	Tdk	Ada	Tdk	Tdk	Tdk
13. Jombok	Tdk	Tdk	Tdk	Ada	Tdk	Tdk	Tdk
2009							
2008							

Sumber : Kantor Desa

**TABEL 3.5. JUMLAH KELUARGA DAN BANGUNAN RUMAH YANG TINGGAL
DI BANTARAN/TEPI SUNGAI**

Nama Desa/Kelurahan	Keluarga Yang Tinggal di Bantaran/Tepi Sungai		Prosentase Terhadap (%)	
	Banyaknya Keluarga	Banyaknya Bangunan Rumah (Unit)	Total Keluarga	Total Bangunan Rumah
(1)	(2)	(3)	(4)	(5)
1. Pagersari	0.00	0.00	0.00	0.00
2. Sidodadi	0.00	0.00	0.00	0.00
3. Banjarejo	0.00	0.00	0.00	0.00
4. Purworejo	0.00	0.00	0.00	0.00
5. Ngantru	0.00	0.00	0.00	0.00
6. Banturejo	0.00	0.00	0.00	0.00
7. Pandansari	0.00	0.00	0.00	0.00
8. Mulyorejo	0.00	0.00	0.00	0.00
9. Sumberagung	0.00	0.00	0.00	0.00
10. Kaumrejo	0.00	0.00	0.00	0.00
11. Tulungrejo	0.00	0.00	0.00	0.00
12. Waturejo	0.00	0.00	0.00	0.00
13. Jombok	0.00	0.00	0.00	0.00
2009	0.00	0.00	0.00	0.00
2008	0.00	0.00	0.00	0.00

Sumber : Kantor Desa

**TABEL 3.6. JUMLAH KELUARGA DAN BANGUNAN RUMAH YANG TINGGAL
DI BAWAH JARINGAN LISTRIK TEGANGAN TINGGI (>500kv)**

Nama Desa/Kelurahan	Keluarga Yang Tinggal di Bawah Jaringan Listrik Tegangan Tinggi (>500KV)		Prosentase Terhadap (%)	
	Banyaknya Keluarga	Banyaknya Bangunan Rumah (Unit)	Total Keluarga	Total Bangunan Rumah
(1)	(2)	(3)	(4)	(5)
1. Pagersari	0	0	0.00	0.00
2. Sidodadi	0	0	0.00	0.00
3. Banjarejo	0	0	0.00	0.00
4. Purworejo	0	0	0.00	0.00
5. Ngantru	0	0	0.00	0.00
6. Banturejo	0	0	0.00	0.00
7. Pandansari	5	5	0.35	0.38
8. Mulyorejo	0	0	0.00	0.00
9. Sumberagung	0	0	0.00	0.00
10. Kaumrejo	0	0	0.00	0.00
11. Tulungrejo	0	0	0.00	0.00
12. Waturejo	0	0	0.00	0.00
13. Jombok	0	0	0.00	0.00
2009	5	5	0.03	0.03
2008	5	5	0.03	0.03

Sumber : Kantor Desa

**TABEL 3.7. JUMLAH LOKASI, LUAS, BANGUNAN RUMAH DAN KELUARGA
DI PEMUKIMAN KUMUH**

Nama Desa/Kelurahan	Pemukiman Kumuh			
	Lokasi	Luas (Ha)	Bangunan/ Rumah (Unit)	Keluarga (KK)
(1)	(2)	(3)	(4)	(5)
1. Pagersari	0	0	0	0
2. Sidodadi	0	0	0	0
3. Banjarejo	0	0	0	0
4. Purworejo	0	0	0	0
5. Ngantru	0	0	0	0
6. Banturejo	0	0	0	0
7. Pandansari	0	0	0	0
8. Mulyorejo	0	0	0	0
9. Sumberagung	0	0	0	0
10. Kaumrejo	0	0	0	0
11. Tulungrejo	0	0	0	0
12. Waturejo	0	0	0	0
13. Jombok	0	0	0	0
2009	0	0	0	0
2008	0	0	0	0

Sumber : Kantor Desa

TABEL 3.8. PEMBUANGAN LIMBAH INDUSTRI PENGOLAHAN DAN GANGGUAN LINGKUNGAN HIDUP DALAM SETAHUN

Nama Desa/Kelurahan	Pembuangan Limbah Industri Pengolahan (Ada/Tdk)	Gangguan Lingkungan Hidup Setahun Terakhir				
		Air (Ada/Tdk)	Tanah (Ada/Tdk)	Udara dan Bau (Ada/ Tdk)	Berkurangnya Ruang Terbuka Hijau (Ada/Tidak)	Suara (Ada/Tdk)
(1)	(2)	(3)	(4)	(5)	(6)	(7)
1. Pagersari	Tidak	Tidak	Tidak	Tidak	Tidak	Tidak
2. Sidodadi	Tidak	Tidak	Tidak	Tidak	Tidak	Tidak
3. Banjarejo	Tidak	Tidak	Tidak	Tidak	Tidak	Tidak
4. Purworejo	Tidak	Tidak	Tidak	Tidak	Tidak	Tidak
5. Ngantru	Tidak	Tidak	Tidak	Tidak	Tidak	Tidak
6. Banturejo	Tidak	Tidak	Tidak	Tidak	Tidak	Tidak
7. Pandansari	Tidak	Tidak	Tidak	Tidak	Tidak	Tidak
8. Mulyorejo	Tidak	Tidak	Tidak	Tidak	Tidak	Tidak
9. Sumberagung	Tidak	Tidak	Tidak	Tidak	Tidak	Tidak
10. Kaumrejo	Tidak	Tidak	Tidak	Tidak	Tidak	Tidak
11. Tulungrejo	Tidak	Tidak	Tidak	Tidak	Tidak	Tidak
12. Waturejo	Tidak	Tidak	Tidak	Tidak	Tidak	Tidak
13. Jombok	Tidak	Tidak	Tidak	Tidak	Tidak	Tidak
2009						
2008						

Sumber : Kantor Desa

TABEL 3.9. BANYAKNYA KEJADIAN BENCANA ALAM

Nama Desa/Kelurahan	Kejadian Bencana Alam						
	Gempa Bumi	Tanah Longsor	Banjir	Banjir Bandang	Gempa Bumi dg Tsunami	Kebakaran	Pembakaran
(1)	(2)	(3)	(4)	(5)	(6)	(7)	(8)
1. Pagersari	0	0	0	0	0	0	0
2. Sidodadi	0	0	0	0	0	0	0
3. Banjarejo	0	0	0	0	0	0	0
4. Purworejo	0	0	0	0	0	0	0
5. Ngantru	0	0	0	0	0	0	0
6. Banturejo	0	0	0	0	0	0	0
7. Pandansari	0	0	0	0	0	0	0
8. Mulyorejo	0	0	0	0	0	0	0
9. Sumberagung	0	0	0	0	0	0	0
10. Kaumrejo	0	0	0	0	0	0	0
11. Tulungrejo	0	0	0	0	0	0	0
12. Waturejo	0	0	0	0	0	0	0
13. Jombok	0	0	0	0	0	0	0
2009	0	0	0	0	0	0	0
2008	0	0	0	0	0	0	0

Sumber : Kantor Desa

**TABEL 3.10. KEBERADAAN LAHAN KRITIS DAN BANYAKNYA KELUARGA YANG
TINGGAL DI KAWASAN LINDUNG**

Nama Desa/Kelurahan	Banyaknya Keluarga Yang Tinggal Di Kawasan Lindung (KK)	Keberadaan Lahan Kritis	
		Luas (Ha)	Jumlah anggota keluarga yang tinggal (KK)
(1)	(2)	(3)	(4)
1. Pagersari	0	0	0
2. Sidodadi	0	0	0
3. Banjarejo	0	0	0
4. Purworejo	0	0	0
5. Ngantru	0	0	0
6. Banturejo	0	0	0
7. Pandansari	0	0	0
8. Mulyorejo	0	0	0
9. Sumberagung	0	0	0
10. Kaumrejo	0	0	0
11. Tulungrejo	0	0	0
12. Waturejo	0	0	0
13. Jombok	0	0	0
2009	0	0	0
2008	0	0	0

Sumber : Kantor Desa

TABEL 3.11. JUMLAH USAHA PENAMBANGAN/PENGGALIAN


Nama Desa/Kelurahan	Jumlah Usaha Penambangan/Penggalian (Unit)							
	Batu/ Koral	Pasir	Kapur	Belerang	Kaolin	Pasir Kwarsa	Tanah Liat	Lainnya
(1)	(2)	(3)	(4)	(5)	(6)	(7)	(8)	(9)
1. Pagersari	0	0	0	0	0	0	0	0
2. Sidodadi	0	1	0	0	0	0	0	0
3. Banjarejo	0	3	0	0	0	0	0	0
4. Purworejo	0	0	0	0	0	0	0	0
5. Ngantru	0	12	0	0	0	0	0	0
6. Banturejo	0	0	0	0	0	0	0	0
7. Pandansari	0	49	0	0	0	0	0	0
8. Mulyorejo	0	32	0	0	0	0	0	0
9. Sumberagung	0	0	0	0	0	0	0	0
10. Kaumrejo	0	4	0	0	0	0	0	0
11. Tulungrejo	0	0	0	0	0	0	0	0
12. Waturejo	0	0	0	0	0	0	0	0
13. Jombok	0	0	0	0	0	0	0	0
2009	0	101	0	0	0	0	0	0
2008	0	85	0	0	0	0	0	0

Sumber : Kantor Desa

TABEL 3.12. BANYAKNYA LOKASI DESA RAWAN BENCANA ALAM

Nama Desa/Kelurahan	Banyaknya Lokasi Desa Yang Rawan Bencana Alam				
	Gempa Bumi	Tanah Longsor	Banjir	Banjir Bandang	Abrasi Pantai
(1)	(2)	(3)	(4)	(5)	(6)
1. Pagersari	0	0	0	0	0
2. Sidodadi	0	0	0	0	0
3. Banjarejo	0	0	0	0	0
4. Purworejo	0	0	0	0	0
5. Ngantru	0	0	0	0	0
6. Banturejo	0	0	0	0	0
7. Pandansari	0	0	0	0	0
8. Mulyorejo	0	0	0	0	0
9. Sumberagung	0	0	0	0	0
10. Kaumrejo	0	0	0	0	0
11. Tulungrejo	0	0	0	0	0
12. Waturejo	0	0	0	0	0
13. Jombok	0	0	0	0	0
2009	0	0	0	0	0
2008	0	0	0	0	0

Sumber : Kantor Desa



Perumahan

**TABEL 4.1. JUMLAH TAMAN KANAK-KANAK (TK) DAN SD DAN SEDERAJAT
SERTA BANYAKNYA SD MURID YANG DROP OUT**

Nama Desa/Kelurahan	Banyaknya TK			Banyaknya SD Dan Sederajat			Banyaknya Murid SD Yang Drop Out
	Negeri	Swasta	Jumlah	Negeri	Swasta	Jumlah	
(1)	(2)	(3)	(4)	(5)	(6)	(7)	(8)
1. Pagersari	0	1	1	2	0	2	0
2. Sidodadi	0	1	1	4	0	4	0
3. Banjarejo	0	2	2	4	0	4	0
4. Purworejo	0	3	3	3	0	3	0
5. Ngantru	0	2	2	3	0	3	0
6. Banturejo	0	1	1	2	0	2	0
7. Pandansari	0	3	3	3	0	3	0
8. Mulyorejo	0	1	1	3	0	3	0
9. Sumberagung	0	3	3	3	1	4	0
10. Kaumrejo	0	4	4	3	1	4	0
11. Tulungrejo	0	1	1	2	0	2	0
12. Waturejo	0	2	2	2	0	2	0
13. Jombok	0	2	2	4	1	5	0
2009	0	26	26	38	3	41	0
2008	0	26	26	38	3	41	0

Sumber : DIKNAS KECAMATAN

TABEL 4.2. BANYAKNYA SMP DAN SEDERAJAT DAN SMU DAN SEDERAJAT

Nama Desa/Kelurahan	Banyaknya SMP Dan Sederajat			Banyaknya SMU Dan Sederajat		
	Negeri	Swasta	Jumlah	Negeri	Swasta	Jumlah
(1)	(2)	(3)	(4)	(5)	(6)	(7)
1. Pagersari	1	0	1	0	0	0
2. Sidodadi	0	1	1	0	0	0
3. Banjarejo	1	0	1	0	0	0
4. Purworejo	0	0	0	0	0	0
5. Ngantru	0	1	1	0	0	0
6. Banturejo	0	1	1	0	0	0
7. Pandansari	0	0	0	0	0	0
8. Mulyorejo	0	1	1	0	0	0
9. Sumberagung	1	3	4	1	2	3
10. Kaumrejo	0	0	0	0	0	0
11. Tulungrejo	0	0	0	0	0	0
12. Waturejo	0	1	1	0	0	0
13. Jombok	0	0	0	0	0	0
2009	3	8	11	1	2	3
2008	3	8	11	1	2	3

Sumber : DIKNAS KECAMATAN

**TABEL 4.3. BANYAKNYA PERGURUAN TINGGI DAN SEDERAJAT
SERTA SEKOLAH LUAR BIASA**

Nama Desa/Kelurahan	Banyaknya Perguruan Tinggi Dan Sederajat		Banyaknya Sekolah Luar Biasa	
	Negeri	Swasta	Negeri	Swasta
(1)	(2)	(3)	(4)	(5)
1. Pagersari	0	0	0	0
2. Sidodadi	0	0	0	0
3. Banjarejo	0	0	0	0
4. Purworejo	0	0	0	0
5. Ngantru	0	0	0	0
6. Banturejo	0	0	0	0
7. Pandansari	0	0	0	0
8. Mulyorejo	0	0	0	0
9. Sumberagung	0	0	0	0
10. Kaumrejo	0	0	0	0
11. Tulungrejo	0	0	0	0
12. Waturejo	0	0	0	0
13. Jombok	0	0	0	0
2009	0	0	0	0
2008	0	0	0	0

Sumber : DIKNAS KECAMATAN

**TABEL 4.4. JUMLAH PONDOK PESANTREN/MADRASAH DINIYAH
DAN SEMINARI SERTA KEBERADAAN PROGRAM KEJAR PAKET**

Nama Desa/Kelurahan	Jumlah			Keberadaan Kejar Paket (Ada/Tdk Ada)		
	Pondok Pesantren	Madrasah Diniyah	Seminari	PBH	Setara SD	Setara SLTP
(1)	(2)	(3)	(4)	(5)	(6)	(7)
1. Pagersari	0	0	0	Ada	Tidak Ada	Tidak Ada
2. Sidodadi	0	0	0	Ada	Tidak Ada	Tidak Ada
3. Banjarejo	2	0	0	Ada	Tidak Ada	Tidak Ada
4. Purworejo	0	0	0	Ada	Tidak Ada	Tidak Ada
5. Ngantru	0	0	0	Ada	Tidak Ada	Tidak Ada
6. Banturejo	0	0	0	Ada	Tidak Ada	Tidak Ada
7. Pandansari	0	0	0	Ada	Tidak Ada	Tidak Ada
8. Mulyorejo	0	0	0	Ada	Tidak Ada	Tidak Ada
9. Sumberagung	2	0	0	Ada	Tidak Ada	Tidak Ada
10. Kaumrejo	1	0	0	Ada	Tidak Ada	Tidak Ada
11. Tulungrejo	0	0	0	Ada	Tidak Ada	Tidak Ada
12. Waturejo	0	0	0	Ada	Tidak Ada	Tidak Ada
13. Jombok	0	0	0	Ada	Tidak Ada	Tidak Ada
2009	5	0	0			
2008	4	0	0			

Sumber : DIKNAS KECAMATAN

TABEL 4.5. JUMLAH LEMBAGA PENDIDIKAN KETRAMPILAN

Nama Desa/Kelurahan	Banyaknya Lembaga Pendidikan Ketrampilan di Desa			
	Bahasa	Tata Buku/ Akuntansi	Komputer	Memasak/ Tata Boga
(1)	(2)	(3)	(4)	(5)
1. Pagersari	0	0	0	0
2. Sidodadi	0	0	0	0
3. Banjarejo	0	0	0	0
4. Purworejo	0	0	0	0
5. Ngantru	0	0	0	0
6. Banturejo	0	0	0	0
7. Pandansari	0	0	0	0
8. Mulyorejo	0	0	0	0
9. Sumberagung	0	0	0	0
10. Kaumrejo	0	0	2	0
11. Tulungrejo	0	0	0	0
12. Waturejo	0	0	0	0
13. Jombok	0	0	0	0
2009	0	0	2	0
2008	0	0	2	0

Sumber : Kantor Desa

LANJUTAN TABEL 4.5.

Nama Desa/Kelurahan	Banyaknya Lembaga Pendidikan Ketrampilan di Desa			
	Menjahit/ Tata Busana	Kecantikan	Montir Mobil/ Motor	Elektronik
(1)	(6)	(7)	(8)	(9)
1. Pagersari	0	0	0	0
2. Sidodadi	0	0	0	0
3. Banjarejo	0	0	0	0
4. Purworejo	0	0	0	0
5. Ngantru	0	0	0	0
6. Banturejo	0	0	0	0
7. Pandansari	0	0	0	0
8. Mulyorejo	0	0	0	0
9. Sumberagung	0	0	0	0
10. Kaumrejo	0	0	0	0
11. Tulungrejo	0	0	0	0
12. Waturejo	0	0	0	0
13. Jombok	0	0	0	0
2009	0	0	0	0
2008	0	0	0	0

Sumber : Kantor Desa

TABEL 4.6. JUMLAH GURU DAN MURID TAMAN KANAK-KANAK

Nama Desa/Kelurahan	Guru TK					
	Negeri		Swasta		Jumlah	
	Tetap	Tdk Tetap	Tetap	Tdk Tetap	Tetap	Tdk Tetap
(1)	(2)	(3)	(4)	(5)	(6)	(7)
1. Pagersari	0	0	0	4	0	4
2. Sidodadi	0	0	0	3	0	3
3. Banjarejo	0	0	0	6	0	6
4. Purworejo	0	0	0	4	0	4
5. Ngantru	0	0	0	2	0	2
6. Banturejo	0	0	0	4	0	4
7. Pandansari	0	0	0	9	0	9
8. Mulyorejo	0	0	0	2	0	2
9. Sumberagung	0	0	0	5	0	5
10. Kaumrejo	0	0	0	3	0	3
11. Tulungrejo	0	0	1	3	1	3
12. Waturejo	0	0	0	4	0	4
13. Jombok	0	0	0	5	0	5
2009	0	0	1	54	1	54
2008	0	0	1	54	1	54

Sumber : DIKNAS KECAMATAN

LANJUTAN TABEL 4.6

Nama Desa/Kelurahan	Murid TK					
	Negeri		Swasta		Jumlah	
	Laki	Perempuan	Laki	Perempuan	Laki	Perempuan
(1)	(8)	(9)	(10)	(11)	(12)	(13)
1. Pagersari	0	0	45	40	45	40
2. Sidodadi	0	0	59	48	59	48
3. Banjarejo	0	0	70	45	70	45
4. Purworejo	0	0	32	36	32	36
5. Ngantru	0	0	38	31	38	31
6. Banturejo	0	0	42	36	42	36
7. Pandansari	0	0	127	124	127	124
8. Mulyorejo	0	0	34	33	34	33
9. Sumberagung	0	0	37	40	37	40
10. Kaumrejo	0	0	29	24	29	24
11. Tulungrejo	0	0	34	38	34	38
12. Waturejo	0	0	50	38	50	38
13. Jombok	0	0	60	41	60	41
2009	0	0	657	574	657	574
2008	0	0	673	643	673	643

Sumber : DIKNAS KECAMATAN

TABEL 4.7. JUMLAH GURU DAN MURID SEKOLAH DASAR DAN SEDERAJAT

Nama Desa/Kelurahan	Guru SD / MI					
	Negeri		Swasta		Jumlah	
	Tetap	Tdk Tetap	Tetap	Tdk Tetap	Tetap	Tdk Tetap
(1)	(2)	(3)	(4)	(5)	(6)	(7)
1. Pagersari	13	0	2	0	15	0
2. Sidodadi	17	0	0	0	17	0
3. Banjarejo	20	0	0	0	20	0
4. Purworejo	12	0	1	0	13	0
5. Ngantru	17	0	0	0	17	0
6. Banturejo	11	0	0	0	11	0
7. Pandansari	17	0	0	0	17	0
8. Mulyorejo	17	0	0	0	17	0
9. Sumberagung	21	0	1	0	22	0
10. Kaumrejo	16	0	10	0	26	0
11. Tulungrejo	13	0	1	0	14	0
12. Waturejo	11	0	1	0	12	0
13. Jombok	16	0	2	0	18	0
2009	201	0	18	0	219	0
2008	233	0	18	0	251	0

Sumber : DIKNAS KECAMATAN

LANJUTAN TABEL 4.7

Nama Desa/Kelurahan	Murid SD / MI					
	Negeri		Swasta		Jumlah	
	Laki	Perempuan	Laki	Perempuan	Laki	Perempuan
(1)	(8)	(9)	(10)	(11)	(12)	(13)
1. Pagersari	204	190	0	0	204	190
2. Sidodadi	263	224	0	0	263	224
3. Banjarejo	266	249	0	0	266	249
4. Purworejo	257	233	0	0	257	233
5. Ngantru	282	228	0	0	282	228
6. Banturejo	168	147	0	0	168	147
7. Pandansari	290	339	0	0	290	339
8. Mulyorejo	215	181	0	0	215	181
9. Sumberagung	274	251	0	0	274	251
10. Kaumrejo	209	166	82	62	291	228
11. Tulungrejo	174	144	0	0	174	144
12. Waturejo	184	170	0	0	184	170
13. Jombok	233	218	32	34	265	252
2009	3,019	2,740	114	96	3,133	2,836
2008	3,080	2,810	105	99	3,159	2,877

Sumber : DIKNAS KECAMATAN

TABEL 4.8 JUMLAH GURU DAN MURID SEKOLAH MENENGAH PERTAMA DAN SED

Nama Desa/Kelurahan	Guru SLTP					
	Negeri		Swasta		Jumlah	
	Tetap	Tdk Tetap	Tetap	Tdk Tetap	Tetap	Tdk Tetap
(1)	(2)	(3)	(4)	(5)	(6)	(7)
1. Pagersari	0	12	0	0	0	12
2. Sidodadi	0	0	0	0	0	0
3. Banjarejo	10	0	0	0	10	0
4. Purworejo	0	0	0	0	0	0
5. Ngantru	0	0	0	0	0	0
6. Banturejo	0	0	20	0	20	0
7. Pandansari	0	0	0	0	0	0
8. Mulyorejo	0	0	13	0	13	0
9. Sumberagung	28	0	32	0	60	0
10. Kaumrejo	0	0	0	0	0	0
11. Tulungrejo	0	0	0	0	0	0
12. Waturejo	0	0	18	0	18	0
13. Jombok	0	0	0	0	0	0
2009	38	12	83	0	121	12
2008	38	12	83	0	121	12

Sumber : SEKOLAH SMP

LANJUTAN TABEL 4.8

Nama Desa/Kelurahan	Murid SLTP					
	Negeri		Swasta		Jumlah	
	Laki	Perempuan	Laki	Perempuan	Laki	Perempuan
(1)	(8)	(9)	(10)	(11)	(12)	(13)
1. Pagersari	19	22			19	22
2. Sidodadi	0	0	102	97	102	97
3. Banjarejo	164	167	0	0	164	167
4. Purworejo	0	0	0	0	0	0
5. Ngantru	0	0	0	0	0	0
6. Banturejo	0	0	123	142	123	142
7. Pandansari	0	0	0	0	0	0
8. Mulyorejo	0	0	86	94	86	94
9. Sumberagung	289	312	362	423	651	735
10. Kaumrejo	0	0	0	0	0	0
11. Tulungrejo	0	0	0	0	0	0
12. Waturejo	0	0	71	112	71	112
13. Jombok	0	0	0	0	0	0
2009	472	501	744	868	1,216	1,369
2008	502	475	933	1,028	1,414	1,468

Sumber : SEKOLAH SMP

**TABEL 4.9. JUMLAH GURU DAN MURID SEKOLAH MENENGAH UMUM
DAN SEDERAJAT**

Nama Desa/Kelurahan	Guru SMU					
	Negeri		Swasta		Jumlah	
	Tetap	Tdk Tetap	Tetap	Tdk Tetap	Tetap	Tdk Tetap
(1)	(2)	(3)	(4)	(5)	(6)	(7)
1. Pagersari	0	0	0	0	0	0
2. Sidodadi	0	0	0	0	0	0
3. Banjarejo	0	0	0	0	0	0
4. Purworejo	0	0	0	0	0	0
5. Ngantru	0	0	0	0	0	0
6. Banturejo	0	0	0	0	0	0
7. Pandansari	0	0	0	0	0	0
8. Mulyorejo	29	0	0	0	29	0
9. Sumberagung	0	0	29	0	29	0
10. Kaumrejo	0	0	17	0	17	0
11. Tulungrejo	0	0	0	0	0	0
12. Waturejo	0	0	0	0	0	0
13. Jombok	0	0	0	0	0	0
2009	29	0	46	0	75	0
2008	29	0	46	0	75	0

Sumber : SEKOLAH SMA

LANJUTAN TABEL 4.9

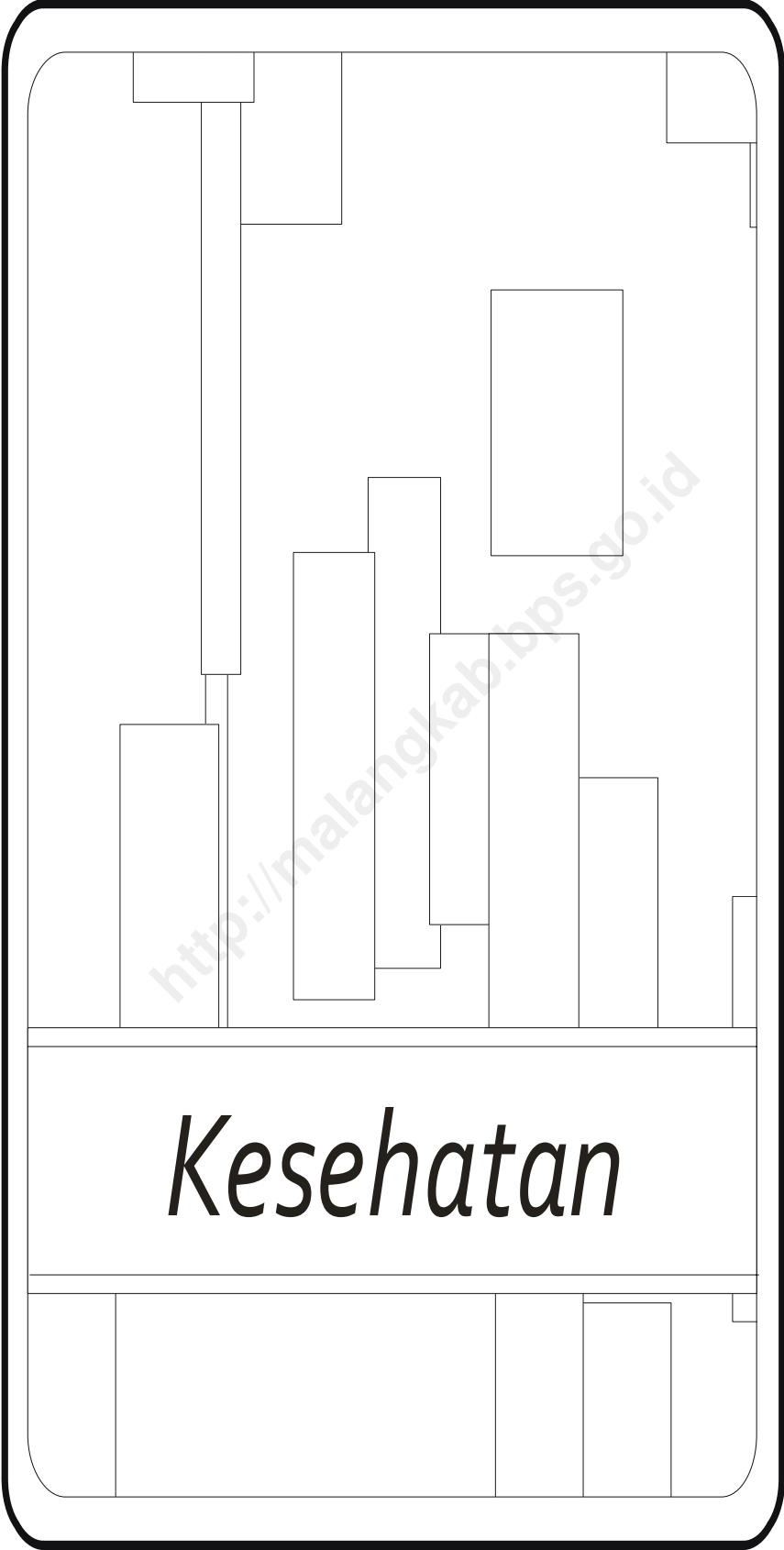
Nama Desa/Kelurahan	Murid SMU					
	Negeri		Swasta		Jumlah	
	Laki	Perempuan	Laki	Perempuan	Laki	Perempuan
(1)	(8)	(9)	(10)	(11)	(12)	(13)
1. Pagersari	0	0	0	0	0	0
2. Sidodadi	0	0	0	0	0	0
3. Banjarejo	0	0	0	0	0	0
4. Purworejo	0	0	0	0	0	0
5. Ngantru	0	0	0	0	0	0
6. Banturejo	0	0	0	0	0	0
7. Pandansari	0	0	0	0	0	0
8. Mulyorejo	211	289	0	0	211	289
9. Sumberagung	0	0	136	58	136	58
10. Kaumrejo	0	0	42	143	42	143
11. Tulungrejo	0	0	0	0	0	0
12. Waturejo	0	0	0	0	0	0
13. Jombok	0	0	0	0	0	0
2009	211	289	178	201	389	490
2008	182	284	186	189	368	473

Sumber : SEKOLAH SMA

TABEL 4.10. JUMLAH PENDUDUK BERDASARKAN TINGKAT PENDIDIKAN

Nama Desa/Kelurahan	Belum Sekolah	Tidak Pernah Sekolah	Tidak Tamat SD/MI	Tamat SD/MI	Tamat SLTP/MTS	Tamat SLTA/MA	Tamat Perg Tinggi/Univ	Jumlah
(1)	(2)	(3)	(4)	(5)	(6)	(7)	(8)	(9)
1. Pagersari	276	432	642	1,242	218	109	23	2,942
2. Sidodadi	389	712	1,232	2,305	373	432	61	5,504
3. Banjarejo	319	795	1,452	1,401	933	269	52	5,221
4. Purworejo	281	261	967	2,126	265	156	31	4,087
5. Ngantru	308	1,093	1,189	2,071	486	238	46	5,431
6. Banturejo	208	946	516	773	386	437	63	3,329
7. Pandansari	344	1,247	1,446	1,221	741	409	64	5,472
8. Mulyorejo	261	106	296	2,304	813	530	74	4,384
9. Sumberagung	374	1,534	1,236	1,276	352	467	122	5,361
10. Kaumrejo	327	274	312	1,044	1,342	1,673	459	5,431
11. Tulungrejo	281	943	931	859	362	221	71	3,668
12. Waturejo	230	241	852	1,016	464	557	83	3,443
13. Jombok	325	897	1,294	1,277	289	322	39	4,443
2009	3,923	9,481	12,365	18,915	7,024	5,820	1,188	58,716
2008	5,557	9,106	11,903	18,498	6,532	5,414	1,005	58,015

Sumber : Kantor Desa



Kesehatan

**TABEL 5.1. JUMLAH SARANA KESEHATAN DI DESA DAN KEBERADAAN
PUSKESMAS KELILING**

Nama Desa/Kelurahan	Banyaknya Sarana Kesehatan					
	Rumah Sakit	Rumah Sakit Bersalin	Poliklinik	Puskesmas	Puskesmas Pembantu	Tempat Praktek Dokter
(1)	(2)	(3)	(4)	(5)	(6)	(7)
1. Pagersari	0	0	0	0	0	0
2. Sidodadi	0	0	0	0	0	0
3. Banjarejo	0	0	0	0	0	0
4. Purworejo	0	0	0	0	0	0
5. Ngantru	0	0	0	0	1	1
6. Banturejo	0	0	0	0	1	0
7. Pandansari	0	0	0	0	0	0
8. Mulyorejo	0	0	0	0	0	0
9. Sumberagung	0	1	1	0	0	1
10. Kaumrejo	0	0	0	1	0	1
11. Tulungrejo	0	0	0	0	0	0
12. Waturejo	0	0	0	0	0	0
13. Jombok	0	0	0	0	1	0
2009	0	1	1	1	3	3
2008	0	1	1	1	3	3

Sumber : PUSKESMAS

LANJUTAN TABEL 5.1

Nama Desa/Kelurahan	Banyaknya Sarana Kesehatan					
	Tempat Praktek Bidan	Posyandu	Polindes	Apotik	Toko Khusus Obat	Puskesmas Keliling
(1)	(8)	(9)	(10)	(11)	(12)	(13)
1. Pagersari	1	5	1	0	0	0
2. Sidodadi	1	7	1	0	1	0
3. Banjarejo	1	5	1	0	0	0
4. Purworejo	1	5	1	0	1	0
5. Ngantru	2	5	1	0	0	0
6. Banturejo	1	4	0	0	0	0
7. Pandansari	1	7	1	0	0	0
8. Mulyorejo	1	6	1	0	0	0
9. Sumberagung	1	6	1	0	0	0
10. Kaumrejo	2	6	0	1	0	0
11. Tulungrejo	1	4	1	0	0	0
12. Waturejo	1	4	1	0	0	0
13. Jombok	1	6	0	0	0	0
2009	15	70	10	1	2	0
2008	15	70	10	1	2	0

Sumber : PUSKESMAS

TABEL 5.2. JUMLAH TENAGA KESEHATAN DI DESA

Nama Desa/Kelurahan	Banyaknya Tenaga Kesehatan					
	Dokter Pria	Dokter Wanita	Mantri	Bidan	Dukun Bayi Terlatih	Dukun Bayi Belum Terlatih
(1)	(2)	(3)	(4)	(5)	(6)	(7)
1. Pagersari	0	0	0	1	1	1
2. Sidodadi	0	0	0	1	1	1
3. Banjarejo	0	0	1	1	1	1
4. Purworejo	0	0	0	1	1	1
5. Ngantru	0	0	1	1	1	1
6. Banturejo	0	0	0	1	1	1
7. Pandansari	0	0	0	1	1	1
8. Mulyorejo	0	0	1	1	1	1
9. Sumberagung	1	1	0	1	1	1
10. Kaumrejo	1	1	1	1	1	1
11. Tulungrejo	0	0	0	1	1	0
12. Waturejo	0	0	0	1	1	1
13. Jombok	0	0	0	1	1	1
2009	2	2	4	13	13	12
2008	2	2	4	13	13	12

Sumber : PUSKESMAS

**TABEL 5.3. JUMLAH SURAT MISKIN YANG DIKELUARKAN DESA, KELUARGA
PENERIMA KARTU SEHAT, DAN KASUS BUSUNG LAPAR/
HO/KURANG GIZI/MARASMUS**

Nama Desa/Kelurahan	Jumlah Surat Miskin Yang Dikeluarkan Desa/Kelurahan (Surat)	Jumlah Keluarga Penerima Kartu Sehat Setahun Terakhir (Keluarga)	Jumlah Kasus Busung Lapar/HO/Kurang Gizi/Marasmus	
			Balita	Bukan Balita
(1)	(2)	(3)	(4)	(5)
1. Pagersari	6	-	-	-
2. Sidodadi	18	-	-	-
3. Banjarejo	17	-	-	-
4. Purworejo	31	-	-	-
5. Ngantru	12	-	-	-
6. Banturejo	87	-	-	-
7. Pandansari	32	-	-	-
8. Mulyorejo	45	-	-	-
9. Sumberagung	126	-	-	-
10. Kaumrejo	212	-	-	-
11. Tulungrejo	53	-	-	-
12. Waturejo	42	-	-	-
13. Jombok	57	-	-	-
2009	738	0	0	0
2008	970	0	0	0

Sumber : PUSKESMAS

**TABEL 5.4. JUMLAH KEJADIAN WABAH PENYAKIT DAN JENISNYA SETAHUN
YANG LALU**

Nama Desa/Kelurahan	Muntaber/ Diare	Demam Berdarah	Infeksi saluran Pernafasan	Campak (orang)	Malaria (orang)	Lainnya (orang)
(1)	(2)	(3)	(4)	(5)	(6)	(7)
1. Pagersari	0	0	0	0	0	0
2. Sidodadi	0	0	0	0	0	0
3. Banjarejo	0	0	0	0	0	0
4. Purworejo	0	0	0	0	0	0
5. Ngantru	0	0	0	0	0	0
6. Banturejo	0	0	0	0	0	0
7. Pandansari	0	0	0	0	0	0
8. Mulyorejo	0	0	0	0	0	0
9. Sumberagung	0	0	0	0	0	0
10. Kaumrejo	0	0	0	0	0	0
11. Tulungrejo	0	0	0	0	0	0
12. Waturejo	0	0	0	0	0	0
13. Jombok	0	0	0	0	0	0
2009	0	0	0	0	0	0
2008	0	0	0	0	0	

Sumber : PUSKESMAS

**TABEL 5.5. JUMLAH PESERTA KELUARGA BERENCANA DAN PASANGAN
USIA SUBUR**


Nama Desa/Kelurahan	Jumlah Akseptor KB Aktif	Peserta KB Baru	Pasangan Usia subur (PUS)	Peserta KB Mandiri
(1)	(2)	(3)	(4)	(5)
1. Pagersari	496	71	605	272
2. Sidodadi	945	99	1,132	676
3. Banjarejo	691	96	872	456
4. Purworejo	641	103	738	494
5. Ngantru	899	95	1,045	767
6. Banturejo	448	60	537	374
7. Pandansari	753	95	915	596
8. Mulyorejo	656	95	829	467
9. Sumberagung	649	99	797	487
10. Kaumrejo	769	95	938	582
11. Tulungrejo	562	67	691	371
12. Waturejo	546	73	650	355
13. Jombok	514	79	657	399
2009	8,569	1,127	10,406	6,296
2008	3,080	701	10,170	5,386

Sumber : PLKB

TABEL 5.6. JUMLAH KELAHIRAN/KEMATIAN BAYI DAN IBU MELAHIRKAN

Nama Desa/Kelurahan	Bayi (jiwa)		Ibu (Jiwa)	
	Lahir	Mati	Melahirkan	Mati
(1)	(2)	(3)	(4)	(5)
1. Pagersari	87	0	87	0
2. Sidodadi	43	0	43	0
3. Banjarejo	36	0	36	0
4. Purworejo	52	0	52	0
5. Ngantru	29	0	29	0
6. Banturejo	57	0	57	0
7. Pandansari	56	0	56	0
8. Mulyorejo	64	0	64	0
9. Sumberagung	43	0	43	0
10. Kaumrejo	67	0	67	0
11. Tulungrejo	56	0	56	0
12. Waturejo	63	0	63	0
13. Jombok	65	0	65	0
2009	718	0	718	0
2008	823	7	823	7

Sumber : PUSKESMAS



Sosial Budaya

TABEL 6.1. JUMLAH SARANA PERIBADATAN

Nama Desa/Kelurahan	Banyaknya Tempat Ibadah							
	Masjid	Surau/ Langgar	Gereja Kristen	Gereja Katolik	Pura	Vihara	Klenteng	Jumlah
(1)	(2)	(3)	(4)	(5)	(6)	(7)	(8)	(9)
1. Pagersari	5	9	0	0	0	0	0	14
2. Sidodadi	3	13	0	0	0	0	0	16
3. Banjarejo	4	16	0	0	0	0	0	20
4. Purworejo	4	12	0	0	0	0	0	16
5. Ngantru	3	19	0	0	0	0	0	22
6. Banturejo	6	3	2	1	0	0	0	12
7. Pandansari	8	9	0	0	0	0	0	17
8. Mulyorejo	7	4	0	0	0	0	0	11
9. Sumberagung	5	27	0	0	0	0	0	32
10. Kaumrejo	4	22	1	1	0	0	0	28
11. Tulungrejo	2	9	0	0	0	0	0	11
12. Waturejo	3	10	0	0	0	0	0	13
13. Jombok	6	10	2	0	0	0	0	18
2009	60	163	5	2	0	0	0	230
2008	60	163	6	2	0	0	0	231

Sumber : KUA

TABEL 6.2. JUMLAH INSTITUSI SOSIAL

Nama Desa/Kelurahan	Institusi Sosial						
	Gugus Depan Pramuka	Lembaga Swadaya Masyarakat	Yayasan/ Kelompok Kematian	Majelis Ta'lim/ Kel. Kebaktian	Panti Asuhan	Panti Wreda/ Jompo	Panti Cacat/ YPAC
(1)	(2)	(3)	(4)	(5)	(6)	(7)	(8)
1. Pagersari	0	0	0	1	0	0	0
2. Sidodadi	0	0	0	1	0	0	0
3. Banjarejo	0	0	0	1	0	0	0
4. Purworejo	0	0	0	1	0	0	0
5. Ngantru	0	0	0	1	0	0	0
6. Banturejo	0	0	0	1	0	0	0
7. Pandansari	0	0	0	1	0	0	0
8. Mulyorejo	0	0	0	1	0	0	0
9. Sumberagung	0	0	0	1	0	0	0
10. Kaumrejo	0	0	0	1	0	0	0
11. Tulungrejo	0	0	0	1	0	0	0
12. Waturejo	0	0	0	1	0	0	0
13. Jombok	0	0	0	1	0	0	0
2009	0	0	0	13	0	0	0
2008	0	0	0	13	0	0	0

Sumber : Kantor Desa

TABEL 6.3. KEBERADAAN KEGIATAN KEMASYARAKATAN DAN SOSIAL PETANI

Nama Desa/Kelurahan	Kegiatan Kemasyarakatan (ada/Tidak Ada)					
	Arisan	Gotong Royong	Pengumpul Zakat, Infak, Shodaqah	Badan Keswadayaan Masyarakat (BKM)	HIPPA	HIPPAM
(1)	(2)	(3)	(4)	(5)	(6)	(7)
1. Pagersari	Ada	Ada	Ada	Tidak Ada	Tidak Ada	Tidak Ada
2. Sidodadi	Ada	Ada	Ada	Tidak Ada	Tidak Ada	Tidak Ada
3. Banjarejo	Ada	Ada	Ada	Tidak Ada	Tidak Ada	Tidak Ada
4. Purworejo	Ada	Ada	Ada	Tidak Ada	Tidak Ada	Tidak Ada
5. Ngantru	Ada	Ada	Ada	Tidak Ada	Tidak Ada	Tidak Ada
6. Banturejo	Ada	Ada	Ada	Tidak Ada	Tidak Ada	Tidak Ada
7. Pandansari	Ada	Ada	Ada	Tidak Ada	Tidak Ada	Tidak Ada
8. Mulyorejo	Ada	Ada	Ada	Tidak Ada	Tidak Ada	Tidak Ada
9. Sumberagung	Ada	Ada	Ada	Tidak Ada	Tidak Ada	Tidak Ada
10. Kaumrejo	Ada	Ada	Ada	Tidak Ada	Tidak Ada	Tidak Ada
11. Tulungrejo	Ada	Ada	Ada	Tidak Ada	Tidak Ada	Tidak Ada
12. Waturejo	Ada	Ada	Ada	Tidak Ada	Tidak Ada	Tidak Ada
13. Jombok	Ada	Ada	Ada	Tidak Ada	Tidak Ada	Tidak Ada
2009						
2008						

Sumber : Kantor Desa

LANJUTAN TABEL 6.3

Nama Desa/Kelurahan	Kegiatan Kemasyarakatan (ada/Tidak Ada)				
	Kelompok Tani	Kontak Tani Nelayan Andalan (KTNA)	Taruna Tani	Penyuluhan Pertanian	Kelompok Usaha Ternak
(1)	(8)	(9)	(10)	(11)	(12)
1. Pagersari	Ada	Tidak Ada	Tidak Ada	Ada	Ada
2. Sidodadi	Ada	Tidak Ada	Tidak Ada	Ada	Ada
3. Banjarejo	Ada	Tidak Ada	Tidak Ada	Ada	Ada
4. Purworejo	Ada	Tidak Ada	Tidak Ada	Ada	Ada
5. Ngantru	Ada	Tidak Ada	Tidak Ada	Ada	Ada
6. Banturejo	Ada	Tidak Ada	Tidak Ada	Ada	Ada
7. Pandansari	Ada	Tidak Ada	Tidak Ada	Ada	Ada
8. Mulyorejo	Ada	Tidak Ada	Tidak Ada	Ada	Ada
9. Sumberagung	Ada	Tidak Ada	Tidak Ada	Ada	Ada
10. Kaumrejo	Ada	Tidak Ada	Tidak Ada	Ada	Ada
11. Tulungrejo	Ada	Tidak Ada	Tidak Ada	Ada	Ada
12. Waturejo	Ada	Tidak Ada	Tidak Ada	Ada	Ada
13. Jombok	Ada	Tidak Ada	Tidak Ada	Ada	Ada
2009					
2008					

Sumber : Kantor Desa

**TABEL 6.4. BANYAKNYA PENYANDANG CACAT YANG TINGGAL
DI RUMAH PENDUDUK DAN DI PANTI**

Nama Desa/Kelurahan	Tinggal di Rumah Penduduk (orang)					Jumlah
	Tuna Netra	Tuna Rungu/ Wicara	Tuna Grahita	Tuna Daksa	Tuna Ganda	
(1)	(2)	(3)	(4)	(5)	(6)	(7)
1. Pagersari	0	3	3	0	2	8
2. Sidodadi	4	3	14	0	0	21
3. Banjarejo	10	7	12	6	6	41
4. Purworejo	5	6	16	12	0	39
5. Ngantru	5	7	5	6	0	23
6. Banturejo	3	0	5	2	0	10
7. Pandansari	4	4	19	6	0	33
8. Mulyorejo	9	0	2	1	0	12
9. Sumberagung	3	11	18	18	0	50
10. Kaumrejo	2	10	7	2	0	21
11. Tulungrejo	0	0	2	7	0	9
12. Waturejo	5	0	2	4	0	11
13. Jombok	2	0	4	6	0	12
2009	52	51	109	70	8	290
2008	52	51	109	70	8	290

Sumber : Kantor Desa

LANJUTAN TABEL 6.4

Nama Desa/Kelurahan	Tinggal di Panti (orang)					Jumlah
	Tuna Netra	Tuna Rungu/ Wicara	Tuna Grahita	Tuna Daksa	Tuna Ganda	
(1)	(8)	(9)	(10)	(11)	(12)	(13)
1. Pagersari	0	0	0	0	0	0
2. Sidodadi	0	0	0	0	0	0
3. Banjarejo	0	0	0	0	0	0
4. Purworejo	0	0	0	0	0	0
5. Ngantru	0	0	0	0	0	0
6. Banturejo	0	0	0	0	0	0
7. Pandansari	0	0	0	0	0	0
8. Mulyorejo	0	0	0	0	0	0
9. Sumberagung	0	0	0	0	0	0
10. Kaumrejo	0	0	0	0	0	0
11. Tulungrejo	0	0	0	0	0	0
12. Waturejo	0	0	0	0	0	0
13. Jombok	0	0	0	0	0	0
2009	0	0	0	0	0	0
2008	0	0	0	0	0	0

Sumber : Kantor Desa

TABEL 6.5. JUMLAH LEMBAGA SWADAYA MASYARAKAT (LSM)

Nama Desa/Kelurahan	Jumlah Lembaga Swadaya Masyarakat (LSM) Tentang				
	Lingkungan	Perempuan	Anak	Hukum dan HAM	Lainnya
(1)	(2)	(3)	(4)	(5)	(6)
1. Pagersari	0	0	0	0	0
2. Sidodadi	0	0	0	0	0
3. Banjarejo	0	0	0	0	0
4. Purworejo	0	0	0	0	0
5. Ngantru	0	0	0	0	0
6. Banturejo	0	0	0	0	0
7. Pandansari	0	0	0	0	0
8. Mulyorejo	0	0	0	0	0
9. Sumberagung	0	0	0	0	0
10. Kaumrejo	0	0	0	0	0
11. Tulungrejo	0	0	0	0	0
12. Waturejo	0	0	0	0	0
13. Jombok	0	0	0	0	0
2009	0	0	0	0	0
2008	0	0	0	0	0

Sumber : Kantor Desa

TABEL 6.6. JUMLAH PEMELUK AGAMA DAN KEPERCAYAAN

Nama Desa/Kelurahan	Islam	Kristen	Katolik	Hindu	Budha	Konghucu	Lainnya	Jumlah
(1)	(2)	(3)	(4)	(5)	(6)	(7)	(8)	(9)
1. Pagersari	2,939	3	0	0	0	0	0	2,942
2. Sidodadi	5,499	5	0	0	0	0	0	5,504
3. Banjarejo	5,145	76	0	0	0	0	0	5,221
4. Purworejo	4,087	0	0	0	0	0	0	4,087
5. Ngantru	5,431	0	0	0	0	0	0	5,431
6. Banturejo	3,293	12	24	0	0	0	0	3,329
7. Pandansari	5,466	0	6	0	0	0	0	5,472
8. Mulyorejo	4,367	6	11	0	0	0	0	4,384
9. Sumberagung	5,318	21	22	0	0	0	0	5,361
10. Kaumrejo	5,373	27	31	0	0	0	0	5,431
11. Tulungrejo	3,649	14	5	0	0	0	0	3,668
12. Waturejo	3,411	32	0	0	0	0	0	3,443
13. Jombok	4,409	28	6	0	0	0	0	4,443
2009	58387	224	105	0	0	0	0	58716
2008	56,452	213	87	0	0	0	0	56,756

Sumber : Kantor Desa

TABEL 6.7. JUMLAH PENDUDUK MENURUT SUKU / ETNIS

Nama Desa/Kelurahan	Suku/Etnis (orang)					Jumlah
	Jawa	Sunda	Madura	Tionghoa	Lainnya	
(1)	(2)	(3)	(4)	(5)	(6)	(7)
1. Pagersari	2,942	0	0	0	0	2,942
2. Sidodadi	5,504	0	0	0	0	5,504
3. Banjarejo	5,221	0	0	0	0	5,221
4. Purworejo	4,087	0	0	0	0	4,087
5. Ngantru	5,421	0	10	0	0	5,431
6. Banturejo	3,329	0	0	0	0	3,329
7. Pandansari	5,472	0	0	0	0	5,472
8. Mulyorejo	4,384	0	0	0	0	4,384
9. Sumberagung	5,361	0	0	0	0	5,361
10. Kaumrejo	5,431	0	0	0	0	5,431
11. Tulungrejo	3,668	0	0	0	0	3,668
12. Waturejo	3,435	0	8	0	0	3,443
13. Jombok	4,439	0	4	0	0	4,443
2009	58694	0	22	0	0	58716
2008	56,740	0	16	0	0	56,756

Sumber : Kantor Desa

TABEL 6.8. JUMLAH SITUS / BANGUNAN BERSEJARAH

Nama Desa/Kelurahan	Jenis Situs/Bangunan Bersejarah (unit)						
	Gedung	Jembatan	Candi	Pelabuhan	Stasiun	Tempat Spiritual (Mesjid Kuno, Petilasan, ...)	Lainnya
(1)	(2)	(3)	(4)	(5)	(6)	(7)	(8)
1. Pagersari	0	0	0	0	0	0	0
2. Sidodadi	0	0	0	0	0	0	0
3. Banjarejo	0	0	0	0	0	0	0
4. Purworejo	0	0	0	0	0	0	0
5. Ngantru	0	0	0	0	0	0	0
6. Banturejo	0	0	0	0	0	0	0
7. Pandansari	0	0	0	0	0	0	0
8. Mulyorejo	0	0	0	0	0	0	0
9. Sumberagung	0	0	0	0	0	0	0
10. Kaumrejo	0	0	0	0	0	0	0
11. Tulungrejo	0	0	0	0	0	0	0
12. Waturejo	0	0	0	0	0	0	0
13. Jombok	0	0	0	0	0	0	0
2009	0	0	0	0	0	0	0
2008	0	0	0	0	0	0	0

Sumber : Kantor Desa

**TABEL 6.9. KEBERADAAN KANTOR PARTAI POLITIK DAN PARPOL PEMENANG
PEMILU 1999 dan 2004**

Nama Desa/Kelurahan	Kantor Partai Politik (Unit)	Parpol Pemenang Pemilu 1999 dan 2004					
		Pemenang I		Pemenang II		Pemenang III	
		1999	2004	1999	2004	1999	2004
(1)	(2)	(3)	(4)	(5)	(6)	(7)	(8)
1. Pagersari	0	GOLKAR	GOLKAR	PDI P	PDI P	PKB	PKB
2. Sidodadi	0	PDI P	GOLKAR	GOLKAR	PDI P	PKB	PKB
3. Banjarejo	0	GOLKAR	PDI P	PDI P	GOLKAR	PKB	PKB
4. Purworejo	0	PDI P	GOLKAR	GOLKAR	PDI P	PKB	PKB
5. Ngantru	0	PDI P	GOLKAR	GOLKAR	PDI P	PKB	PKB
6. Banturejo	0	PDI P	PDI P	PKB	GOLKAR	GOLKAR	DEMOKRAT
7. Pandansari	0	PDI P	PDI P	PKB	GOLKAR	GOLKAR	PKB
8. Mulyorejo	0	GOLKAR	GOLKAR	PDI P	PDI P	PKB	DEMOKRAT
9. Sumberagung	0	PDI P	PDI P	GOLKAR	GOLKAR	PKB	DEMOKRAT
10. Kaumrejo	0	PDI P	PDI P	PKB	GOLKAR	PAN	PKB
11. Tulungrejo	0	GOLKAR	GOLKAR	PDI P	PDI P	PKB	DEMOKRAT
12. Waturejo	0	GOLKAR	GOLKAR	PDI P	PDI P	PAN	DEMOKRAT
13. Jombok	0	GOLKAR	GOLKAR	PDI P	PDI P	PKB	PKB
2009	0						
2008	0						

Sumber : Kantor Desa

**TABEL 6.10. BANYAKNYA DESA MENURUT JENIS KONFLIK YANG SERING
TERJADI SELAMA SETAHUN TERAKHIR**

Nama Desa/Kelurahan	Perkelahian antar Kelompok	Perkelahian warga dengan aparat	Perkelahian Pelajar	Perkelahian antar suku
(1)	(2)	(3)	(4)	(5)
1. Pagersari	0	0	0	0
2. Sidodadi	0	0	0	0
3. Banjarejo	0	0	0	0
4. Purworejo	0	0	0	0
5. Ngantru	0	0	0	0
6. Banturejo	0	0	0	0
7. Pandansari	0	0	0	0
8. Mulyorejo	0	0	0	0
9. Sumberagung	0	0	0	0
10. Kaumrejo	0	0	0	0
11. Tulungrejo	0	0	0	0
12. Waturejo	0	0	0	0
13. Jombok	0	0	0	0
2009	0	0	0	0
2008	0	0	0	0

Sumber : Kantor Desa

TABEL 6.11. JUMLAH KEJAHATAN YANG TERJADI SETAHUN TERAKHIR

Nama Desa/Kelurahan	Kejadian Kejahatan				
	Pencurian	Perampokan	Penjarahan	Kekerasan	Pembakaran
(1)	(2)	(3)	(4)	(5)	(6)
1. Pagersari	0	0	0	0	0
2. Sidodadi	0	0	0	0	0
3. Banjarejo	0	0	0	0	0
4. Purworejo	0	0	0	0	0
5. Ngantru	0	0	0	0	0
6. Banturejo	0	0	0	0	0
7. Pandansari	0	0	0	0	0
8. Mulyorejo	0	0	0	0	0
9. Sumberagung	0	0	0	0	0
10. Kaumrejo	0	0	0	0	0
11. Tulungrejo	0	0	0	0	0
12. Waturejo	0	0	0	0	0
13. Jombok	0	0	0	0	0
2009	0	0	0	0	0
2008	0	0	0	0	0

Sumber : Kantor Desa

LANJUTAN TABEL 6.11.

Nama Desa/Kelurahan	Kejadian Kejahatan			
	Perkosaan	Narkoba	Pembunuhan	Lainnya
(1)	(7)	(8)	(9)	(10)
1. Pagersari	0	0	0	0
2. Sidodadi	0	0	0	0
3. Banjarejo	0	0	0	0
4. Purworejo	0	0	0	0
5. Ngantru	0	0	0	0
6. Banturejo	0	0	0	0
7. Pandansari	0	0	0	0
8. Mulyorejo	0	0	0	0
9. Sumberagung	0	0	0	0
10. Kaumrejo	0	0	0	0
11. Tulungrejo	0	0	0	0
12. Waturejo	0	0	0	0
13. Jombok	0	0	0	0
2009	0	0	0	0
2008	0	0	0	0

Sumber : Kantor Desa

TABEL 6.12 BANYAKNYA KORBAN BUNUH DIRI SETAHUN TERAKHIR (JIWA)

Nama Desa/Kelurahan	Anak-anak		Remaja		Dewasa	
	Laki-laki	Perempuan	Laki-laki	Perempuan	Laki-laki	Perempuan
(1)	(2)	(3)	(4)	(5)	(6)	(7)
1. Pagersari	0	0	0	0	0	0
2. Sidodadi	0	0	0	0	0	0
3. Banjarejo	0	0	0	0	0	0
4. Purworejo	0	0	0	0	0	0
5. Ngantru	0	0	0	0	0	0
6. Banturejo	0	0	0	0	0	0
7. Pandansari	0	0	0	0	0	0
8. Mulyorejo	0	0	0	0	0	0
9. Sumberagung	0	0	0	0	0	0
10. Kaumrejo	0	0	0	0	0	0
11. Tulungrejo	0	0	0	0	0	0
12. Waturejo	0	0	0	0	0	0
13. Jombok	0	0	0	0	0	0
2009	0	0	0	0	0	0
2008	0	0	0	0	0	0

Sumber : Kantor Desa

TABEL 6.13 UPAYA WARGA MENJAGA KEAMANAN SETAHUN TERAKHIR

Nama Desa/Kelurahan	Jenis Upaya Keamanan (Unit/Satuan/Kegiatan)				
	Pos Keamanan Lingkungan	Regu Penjaga Keamanan	Menambah Hansip	Periksa Orang Asing	Lainnya
(1)	(2)	(3)	(4)	(5)	(6)
1. Pagersari	Ya	Tidak	Tidak	Tidak	Tidak
2. Sidodadi	Ya	Tidak	Tidak	Tidak	Tidak
3. Banjarejo	Ya	Tidak	Tidak	Tidak	Tidak
4. Purworejo	Ya	Tidak	Tidak	Tidak	Tidak
5. Ngantru	Ya	Tidak	Tidak	Tidak	Tidak
6. Banturejo	Ya	Tidak	Tidak	Tidak	Tidak
7. Pandansari	Ya	Tidak	Tidak	Tidak	Tidak
8. Mulyorejo	Ya	Tidak	Tidak	Tidak	Tidak
9. Sumberagung	Ya	Tidak	Tidak	Tidak	Tidak
10. Kaumrejo	Ya	Tidak	Tidak	Tidak	Tidak
11. Tulungrejo	Ya	Tidak	Tidak	Tidak	Tidak
12. Waturejo	Ya	Tidak	Tidak	Tidak	Tidak
13. Jombok	Ya	Tidak	Tidak	Tidak	Tidak
2009	0	0	0	0	0
2008	0	0	0	0	0

Sumber : Kantor Desa

TABEL 6.14. JUMLAH SARANA KEAMANAN LINGKUNGAN DAN ANGGOTA HANSIP

Nama Desa/Kelurahan	Jumlah Sarana Keamanan (Unit)		Jumlah Anggota Hansip
	Pos Hansip	Pos Polisi	
(1)	(2)	(3)	(4)
1. Pagersari	5	0	16
2. Sidodadi	8	0	66
3. Banjarejo	9	0	150
4. Purworejo	11	0	50
5. Ngantru	10	0	40
6. Banturejo	5	0	40
7. Pandansari	11	0	80
8. Mulyorejo	8	0	40
9. Sumberagung	16	0	63
10. Kaumrejo	5	0	35
11. Tulungrejo	6	0	45
12. Waturejo	9	0	150
13. Jombok	14	0	60
2009	117	0	835
2008	117	0	835

Sumber : Kantor Desa



*Oibyek Wisata, Kesenian
& Olah raga*

TABEL 7.1. NAMA, JENIS, LUAS DAN PENGELOLA OBYEK WISATA

Nama Desa/Kelurahan	Nama Obyek Wisata	Jenis Obyek Wiaata	Luas (Ha)	Pengelola Desa/PD/Lainnya
(1)	(2)	(3)	(4)	(5)
1. Pagersari	-	-	-	-
2. Sidodadi	-	-	-	-
3. Banjarejo	-	-	-	-
4. Purworejo	-	-	-	-
5. Ngantru	-	-	-	-
6. Banturejo	-	-	-	-
7. Pandansari	Bendungan Selorejo	Danau/Bendungan	40.00	Perum Jasa Tirta
8. Mulyorejo	-	-	-	-
9. Sumberagung	-	-	-	-
10. Kaumrejo	-	-	-	-
11. Tulungrejo	-	-	-	-
12. Waturejo	-	-	-	-
13. Jombok	-	-	-	-
2009			40.00	
2008			40.00	

Sumber : Kantor Desa

TABEL 7.2. JUMLAH GEDUNG BIOSKOP, TEMPAT PERSEWAAN VCD

Nama Desa/Kelurahan	Gedung Bioskop	Tempat Persewaan Video/VCD/DVD/L D	Rumah Bilyar	Pub/Diskotik/ Karaoke
(1)	(2)	(3)	(4)	(5)
1. Pagersari	0	0	0	0
2. Sidodadi	0	0	0	0
3. Banjarejo	0	0	0	0
4. Purworejo	0	0	0	0
5. Ngantru	0	0	0	0
6. Banturejo	0	0	0	0
7. Pandansari	0	0	0	0
8. Mulyorejo	0	0	0	0
9. Sumberagung	0	0	0	0
10. Kaumrejo	0	1	1	0
11. Tulungrejo	0	0	1	0
12. Waturejo	0	0	0	0
13. Jombok	0	0	0	0
2009	0	1	2	0
2008	0	1	0	0

Sumber : Kantor Desa

TABEL 7.3. JUMLAH KELOMPOK KESENIAN DAN BIDANG SENI YANG UTAMA

Nama Desa/Kelurahan	Jenis Kelompok Kesenian						Bidang Seni Yang Utama	
	Musik (Grup)	Tari (Grup)	Seni Rupa (Grup)	Teater (Grup)	Pedalangan (Grup)	Lainnya (Grup)	Jenis (Unit)	Menerima Bayaran/ Komersil
(1)	(2)	(3)	(4)	(5)	(6)	(7)	(8)	(9)
1. Pagersari	0	4	0	0	0	2	Kuda Lumping	Ya
2. Sidodadi	0	5	0	0	0	4	Kuda Lumping	Ya
3. Banjarejo	1	2	0	0	0	6	Kuda Lumping	Ya
4. Purworejo	1	2	0	0	0	3	Kuda Lumping	Ya
5. Ngantru	2	2	0	0	0	2	Kuda Lumping	Ya
6. Banturejo	2	2	0	0	0	1	Kuda Lumping	Ya
7. Pandansari	0	4	0	0	0	3	Kuda Lumping	Ya
8. Mulyorejo	1	4	0	0	0	1	Kuda Lumping	Ya
9. Sumberagung	1	3	0	0	0	2	Kuda Lumping	Ya
10. Kaumrejo	1	2	0	0	0	4	Kuda Lumping	Ya
11. Tulungrejo	1	1	0	0	0	1	Kuda Lumping	Ya
12. Waturejo	0	2	0	0	0	2	Kuda Lumping	Ya
13. Jombok	0	4	0	0	0	1	Kuda Lumping	Ya
2009	10	37	0	0	0	32		
2008	10	37	0	0	0	32		

Sumber : Kantor Desa

TABEL 7.4. JUMLAH TEMPAT KEGIATAN SENI/BUDAYA

Nama Desa/Kelurahan	Tempat Kegiatan Seni/Budaya				
	Taman Budaya (Buah)	Gedung Kesenian (Buah)	Galeri (Buah)	Padepokan/ Sanggar Budaya (Buah)	Lainnya (Buah)
(1)	(2)	(3)	(4)	(5)	(6)
1. Pagersari	0	0	0	0	0
2. Sidodadi	0	0	0	0	0
3. Banjarejo	0	0	0	0	0
4. Purworejo	0	0	0	0	0
5. Ngantru	0	0	0	0	0
6. Banturejo	0	0	0	0	0
7. Pandansari	0	0	0	0	0
8. Mulyorejo	0	0	0	0	0
9. Sumberagung	0	0	1	0	0
10. Kaumrejo	0	0	0	0	0
11. Tulungrejo	0	0	0	0	0
12. Waturejo	0	0	0	0	0
13. Jombok	0	0	0	0	0
2009	0	0	1	0	0
2008	0	0	1	0	0

Sumber : Kantor Desa

TABEL 7.5. JUMLAH SARANA / TEMPAT OLAH RAGA


Nama Desa/Kelurahan	Jumlah Jenis Olah Raga					
	Sepak Bola (Buah)	Bola Voli (Buah)	Bulu Tangkis (Buah)	Bola Basket (Buah)	Tenis Lapangan (Buah)	Renang (Buah)
(1)	(2)	(3)	(4)	(5)	(6)	(7)
1. Pagersari	0	1	0	0	0	0
2. Sidodadi	0	1	0	0	0	0
3. Banjarejo	0	1	0	0	0	0
4. Purworejo	0	1	0	0	0	0
5. Ngantru	1	1	0	0	0	0
6. Banturejo	1	1	0	0	0	1
7. Pandansari	1	1	0	0	1	0
8. Mulyorejo	0	1	0	0	0	0
9. Sumberagung	1	1	0	0	0	0
10. Kaumrejo	1	1	1	0	0	0
11. Tulungrejo	0	0	0	0	0	0
12. Waturejo	1	1	0	0	0	0
13. Jombok	0	1	0	0	0	0
2009	6	12	1	0	1	1
2008	6	12	1	0	1	1

Sumber : Kantor Desa

TABEL 7.6. JUMLAH KELOMPOK KEGIATAN OLAH RAGA

Nama Desa/Kelurahan	Kelompok Kegiatan Olah Raga							
	Sepak Bola	Bola Voli	Bulu Tangkis	Bola Basket	Tenis Lapangan (Buah)	Renang (Buah)	Tenis Meja (Buah)	Bela Diri (Buah)
(1)	(2)	(3)	(4)	(5)	(6)	(7)	(8)	(9)
1. Pagersari	0	1	0	0	0	0	0	1
2. Sidodadi	0	1	0	0	0	0	0	1
3. Banjarejo	1	0	0	0	0	0	0	1
4. Purworejo	0	0	0	0	0	0	0	1
5. Ngantru	3	1	0	0	0	0	0	1
6. Banturejo	1	1	1	0	0	0	0	0
7. Pandansari	1	1	0	0	0	0	0	1
8. Mulyorejo	0	1	0	0	0	0	0	1
9. Sumberagung	1	1	0	0	0	0	0	0
10. Kaumrejo	5	1	1	0	0	0	0	0
11. Tulungrejo	1	0	0	0	0	0	0	0
12. Waturejo	1	1	0	0	0	0	0	1
13. Jombok	1	1	0	0	0	0	0	1
2009	15	10	2	0	0	0	0	9
2008	15	10	2	0	0	0	0	9

Sumber : Kantor Desa



*Angkutan, Komunikasi
& Informasi*

TABEL 8.1. JENIS DAN KONDISI JALAN DESA DAN KELURAHAN

Nama Desa/Kelurahan	Jalan Desa							
	Nama Jalan Desa	Nama Jalan Poros Desa	Hotmix/HRS (Km)			Aspal/Lapen (Km)		
			Baik	Sedang	Rusak	Baik	Sedang	Rusak
(1)	(2)	(3)	(4)	(5)	(6)	(7)	(8)	(9)
1. Pagersari	-	-	-	-	-	-	4.5	-
2. Sidodadi	-	-	-	-	-	-	1.0	-
3. Banjarejo	-	-	-	-	-	-	2.5	-
4. Purworejo	-	-	-	-	-	2.5	-	-
5. Ngantru	-	-	1.5	-	-	-	-	-
6. Banturejo	-	-	1.5	-	-	-	-	-
7. Pandansari	-	-	-	-	-	2.3	-	-
8. Mulyorejo	-	-	-	-	-	0.7	-	-
9. Sumberagung	-	-	1.5	-	-	-	-	-
10. Kaumrejo	-	-	2.3	-	-	-	-	-
11. Tulungrejo	-	-	3.0	-	-	-	-	7.5
12. Waturejo	-	-	-	-	-	3.7	-	-
13. Jombok	-	-	-	-	-	0.5	-	-
2009			9.8	0.0	0.0	9.7	8.0	7.5
2008			9.8	0.0	0.0	9.7	8.0	7.5

Sumber : Kantor Desa

LANJUTAN TABEL 8.1

Nama Desa/Kelurahan	Jalan Desa					
	Makadam (Km)			Jalan Tanah (Km)	Lebar Jalan	Drainase Jalan (Ada/Tidak Ada)
	Baik	Sedang	Rusak			
(1)	(10)	(11)	(12)	(13)	(14)	(15)
1. Pagersari	2.0	-	-	0.5	3.0	Ada
2. Sidodadi	3.0	-	-	0.5	3.0	Ada
3. Banjarejo	2.0	-	-	0.8	3.0	Ada
4. Purworejo	3.5	-	-	1.0	3.0	Ada
5. Ngantru	2.0	-	-	2.0	3.0	Ada
6. Banturejo	1.6	-	-	0.5	3.0	Ada
7. Pandansari	6.3	-	-	4.2	3.0	Ada
8. Mulyorejo	2.0	-	-	-	3.0	Ada
9. Sumberagung	2.5	-	-	0.8	3.0	Ada
10. Kaumrejo	2.0	-	-	-	3.0	Ada
11. Tulungrejo	3.0	-	-	-	3.0	Ada
12. Waturejo	1.3	-	-	0.8	3.0	Ada
13. Jombok	-	4.0	-	-	3.0	Ada
2009	31.2	4.0	0.0	11.0	3.0	
2008	31.2	4.0	0.0	11.0	3.0	

Sumber : Kantor Desa

**TABEL 8.2. JUMLAH ANGKUTAN UMUM YANG DIGUNAKAN OLEH
PENDUDUK (KE KOTA KECAMATAN/KOTA TERDEKAT)**

Nama Desa/Kelurahan	Jenis Angkutan Umum (Unit)				
	Ojek Sepeda	Becak	Gerobak/ Pedati/ Delman	Ojek Sepeda Motor	Kendaraan Bermotor Roda 3
(1)	(2)	(3)	(4)	(5)	(6)
1. Pagersari	0	0	0	0	0
2. Sidodadi	0	0	0	15	0
3. Banjarejo	0	0	0	20	0
4. Purworejo	0	0	0	8	0
5. Ngantru	0	0	0	6	0
6. Banturejo	0	0	0	41	0
7. Pandansari	0	0	0	0	0
8. Mulyorejo	0	0	0	59	0
9. Sumberagung	0	4	0	10	0
10. Kaumrejo	0	15	0	15	0
11. Tulungrejo	0	0	0	10	0
12. Waturejo	0	0	0	10	0
13. Jombok	0	0	0	12	0
2009	0	19	0	206	0
2008	0	19	0	206	0

Sumber : Kantor Desa

LANJUTAN TABEL 8.2

Nama Desa/Kelurahan	Jenis Angkutan Umum (Unit)					Jenis Sarana Angkutan Umum Yang Utama
	Kendaraan Bermotor Roda ≥ 4	Perahu Tdk Ber-motor	Perahu Motor Tempel	Kapal Motor	Lainnya	
(1)	(7)	(8)	(9)	(10)	(11)	(12)
1. Pagersari	3	0	0	0	0	0
2. Sidodadi	4	0	0	0	0	0
3. Banjarejo	0	0	0	0	0	0
4. Purworejo	0	0	0	0	0	0
5. Ngantru	2	0	0	0	0	0
6. Banturejo	2	0	0	0	0	0
7. Pandansari	0	0	0	0	0	0
8. Mulyorejo	0	0	0	0	0	0
9. Sumberagung	0	0	0	0	0	0
10. Kaumrejo	0	0	0	0	0	0
11. Tulungrejo	0	0	0	0	0	0
12. Waturejo	0	0	0	0	0	0
13. Jombok	0	0	0	0	0	0
2009	11	0	0	0	0	
2008	11	0	0	0	0	

Sumber : Kantor Desa

TABEL 8.3. JUMLAH PRASARANA ANGKUTAN UMUM

Nama Desa/Kelurahan	Prasarana Angkutan Umum (Lokasi)				
	Terminal Angkutan Roda 4		Stasiun Kereta Api	Dermaga/ Pelabuhan	Lapangan Terbang
	Resmi	Tidak			
(1)	(2)	(3)	(4)	(5)	(6)
1. Pagersari	0	0	0	0	0
2. Sidodadi	0	0	0	0	0
3. Banjarejo	0	0	0	0	0
4. Purworejo	0	0	0	0	0
5. Ngantru	0	0	0	0	0
6. Banturejo	0	0	0	0	0
7. Pandansari	0	0	0	0	0
8. Mulyorejo	0	0	0	0	0
9. Sumberagung	0	0	0	0	0
10. Kaumrejo	0	0	0	0	0
11. Tulungrejo	0	0	0	0	0
12. Waturejo	0	0	0	0	0
13. Jombok	0	0	0	0	0
2009	0	0	0	0	0
2008	0	0	0	0	0

Sumber : Kantor Desa

TABEL 8.4. JUMLAH SARANA KOMUNIKASI DI DESA/KELURAHAN

Nama Desa/Kelurahan	Pelanggan Telepon Residen (Rumah)	Telepon Umum/ Koin (Unit)	Wartel/ Kiospon / Warposte 1 (Unit)	Warung Internet (Unit)	Tower/BTS Telp. Selular		Kantor Pos/ Pos Pembantu / Rumah Pos	Pos Keliling
					Jumlah	Operator (Telkomsel Dll)		
(1)	(2)	(3)	(4)	(5)	(6)	(7)	(8)	(9)
1. Pagersari	-	-	1	-	-	-	0	0
2. Sidodadi	9	-	1	-	-	-	0	0
3. Banjarejo	37	-	-	-	-	-	0	0
4. Purworejo	41	-	1	-	-	-	0	0
5. Ngantru	42	-	1	-	-	-	0	0
6. Banturejo	86	-	2	-	2	Telkomsel&Indos	0	0
7. Pandansari	35	-	-	-	-	-	0	0
8. Mulyorejo	44	-	1	-	1	Telkom	0	0
9. Sumberagung	132	-	2	1	-	-	0	0
10. Kaumrejo	298	-	1	-	-	-	1	0
11. Tulungrejo	64	-	1	-	-	-	0	0
12. Waturejo	34	-	1	-	1	-	0	0
13. Jombok	42	-	1	-	2	XL / Telkom	0	0
2009	864	0	13	1	6		1	0
2008	864	0	13	1	6		1	0

Sumber : Kantor Desa

**TABEL 8.5. SUMBER AIR UTAMA UNTUK MEMASAK PADA UMUMNYA DAN
KEBERADAAN PENDUDUK YANG MEMBELI AIR UNTUK MINUM**

Nama Desa/Kelurahan	Sumber Air Utama (Ada - 1; Tdk Ada - 0)							Membeli Air Minum (Ada - 1; Tdk Ada - 0)
	PAM/Air Mineral	Pompa Listrik	Sumur/ Perigi	Mata Air	Sungai/ Danau	Air Hujan	Lainnya	
(1)	(2)	(3)	(4)	(5)	(6)	(7)	(8)	(9)
1. Pagersari	0	0	0	1	0	0	0	0
2. Sidodadi	0	0	0	1	0	0	0	0
3. Banjarejo	0	0	0	1	0	0	0	0
4. Purworejo	0	0	0	1	0	0	0	0
5. Ngantru	0	0	1	0	0	0	0	0
6. Banturejo	0	0	0	1	0	0	0	0
7. Pandansari	0	0	0	1	0	0	0	0
8. Mulyorejo	1	0	0	0	0	0	0	1
9. Sumberagung	0	0	1	0	0	0	0	0
10. Kaumrejo	0	0	1	0	0	0	0	0
11. Tulungrejo	1	0	0	1	0	0	0	1
12. Waturejo	0	0	0	1	0	0	0	0
13. Jombok	0	0	1	0	0	0	0	0
2009								
2008								

Sumber : Kantor Desa



*Penggunaan dan Penguasaan
Lahan*

TABEL 9.1. LUAS LAHAN SAWAH DI DESA/KELURAHAN

Nama Desa/Kelurahan	Luas Lahan Sawah (Ha)				
	Berpengairan Diusahakan	Tdk Berpengairan Diusahakan	Sementara Tidak Diusahakan	Lahan Tidur/ Tidak Diusahakan	Jumlah
(1)	(2)	(3)	(4)	(5)	(6)
1. Pagersari	54	0	0	0	54
2. Sidodadi	123	0	0	0	123
3. Banjarejo	99	0	0	0	99
4. Purworejo	95	0	0	0	95
5. Ngantru	110	0	0	0	110
6. Banturejo	54	0	0	0	54
7. Pandansari	93	0	0	0	93
8. Mulyorejo	114	0	0	0	114
9. Sumberagung	109	0	0	0	109
10. Kaumrejo	47	0	0	0	47
11. Tulungrejo	113	0	0	0	113
12. Waturejo	101	0	0	0	101
13. Jombok	142	0	0	0	142
2009	1,254.00	0.00	0.00	0.00	1,254.00
2008	1,254.00	0.00	0.00	0.00	1,254.00

Sumber : Kantor Desa

TABEL 9.2. LUAS LAHAN KERING DI DESA/KELURAHAN

Nama Desa/Kelurahan	Permukiman/ Pekarangan	Bangunan Industri	Tegal/Kebun	Perkebunan	Padang Rumput
(1)	(2)	(3)	(4)	(5)	(6)
1. Pagersari	523.3	0	1,803.7	0	0
2. Sidodadi	351.7	0	1,469.3	0	0
3. Banjarejo	212.2	0	751.8	0	0
4. Purworejo	347.2	0	1,165.8	0	0
5. Ngantru	172.9	0	860.1	0	0
6. Banturejo	127.7	0	417.3	0	0
7. Pandansari	265.0	0	1,482	0	0
8. Mulyorejo	93.0	0	333	0	0
9. Sumberagung	107.0	0	540	0	0
10. Kaumrejo	107.8	0	435.2	0	0
11. Tulungrejo	98.0	0	569	0	0
12. Waturejo	92.0	2	324	0	0
13. Jombok	193.4	0	683.6	0	0
2009	2,691.20	2	10,834.80	0	0
2008	2,691.20	2	10,834.80	0	0

Sumber : Kantor Desa

LANJUTAN TABEL 9.2.

Nama Desa/Kelurahan	Rawa	Tambak	Hutan	Lainnya	Jumlah
(1)	(7)	(8)	(9)	(10)	(11)
1. Pagersari	0	0	0	0	2381
2. Sidodadi	0	0	0	0	1944
3. Banjarejo	0	0	0	0	1063
4. Purworejo	0	0	0	0	1608
5. Ngantru	0	0	0	0	1143
6. Banturejo	0	0	0	0	599
7. Pandansari	0	0	0	0	1840
8. Mulyorejo	0	0	0	0	540
9. Sumberagung	0	0	0	0	756
10. Kaumrejo	0	0	0	0	590
11. Tulungrejo	0	0	0	0	780
12. Waturejo	0	0	0	0	517
13. Jombok	0	0	0	0	1019
2009	0	0	0	0	14,780
2008	0	0	0	0	14,780

Sumber : Kantor Desa

TABEL 9.3. LUAS PANEN DAN PRODUKSI PADI DAN PALAWIJA

Komoditi	Luas Panen (Ha)	Produktivitas (Kw/Ha)	Produksi (Ton)
(1)	(2)	(3)	(4)
1. Padi			
a. Padi Sawah	1,149.00	61.36	7,050.00
b. Padi Ladang	0.00	0.00	0.00
2. Jagung			
a. Jagung Sawah	497.00	69.20	3,439.00
b. Jagung Ladang	911.00	49.78	4,535.00
3. Kedelai	0.00	0.00	0.00
4. Kacang Tanah	0.00	0.00	0.00
5. Kacang Hijau	0.00	0.00	0.00
6. Ubi Kayu	95.00	259.79	2,468.00
7. Ubi Jalar	80.00	211.88	1,695.00

Sumber : PPL dan MANTAN

TABEL 9.4. LUAS PANEN DAN PRODUKSI SAYURAN

Komoditi	Luas Panen (Ha)	Produktivitas (Kw/Ha)	Produksi (Kuintal)
(1)	(2)	(3)	(4)
A. Tanaman Sayuran			
1. Bawang Merah	1,312.00	430.00	430.00
2. Bawang Putih	0.00	0.00	0.00
3. Bayam	0.00	0.00	0.00
4. Buncis	0.00	0.00	0.00
5. Cabe Besar	0.00	0.00	0.00
6. Cabe Rawit	0.00	0.00	0.00
7. Kacang Merah	0.00	0.00	0.00
8. Kacang Panjang	0.00	0.00	0.00
9. Kangkung	0.00	0.00	0.00
10. Ketimun	0.00	0.00	0.00
11. Labu Siam	0.00	0.00	0.00
12. Sawi	0.00	0.00	0.00
13. Terung	0.00	0.00	0.00
14. Tomat	0.00	0.00	0.00
B. Tanaman Buah Buahan			
1. Blewah	0.00	0.00	0.00
2. Melon	0.00	0.00	0.00
3. Semangka	0.00	0.00	0.00

Sumber : PPL dan MANTAN

**TABEL 9.5. BANYAKNYA TANAMAN YANG MENGHASILKAN DAN
PRODUKSI BUAH-BUAHAN**

Komoditi	Tanaman Menghasilkan (Pohon / Rumpun)	Produksi (Kuintal)
(1)	(2)	(3)
A. Tanaman Buah Buahan		
1. Alpukat	25,015.00	3,250.00
2. Apel	0.00	0.00
3. Duku / Langsung	0.00	0.00
4. Durian	27,650.00	4,300.00
6. Jeruk Siam/Kepron	0.00	0.00
7. Mangga	0.00	0.00
8. Manggis	0.00	0.00
9. Nangka	0.00	0.00
10. Pepaya	0.00	0.00
11. Pisang	3,971,726.00	174,800.00
12. Rambutan	0.00	0.00
13. Salak	0.00	0.00
14. Sawo	0.00	0.00
15. Sukun	0.00	0.00
B. Tanaman Sayuran		
1. Melinjo	16 Ha	10.00
2. Petai	0.00	0.00

Sumber : PPL dan MANTAN

**TABEL 9.6. BANYAKNYA TANAMAN YANG MENGHASILKAN DAN
PRODUKSI TANAMAN PERKEBUNAN**

Komoditi	Tanaman Menghasilkan (Pohon / Rumpun)	Produksi (Kuintal)
(1)	(2)	(3)
1. Cengkeh	20.00	62.40
2. Kakao / Coklat	15.00	120.00
3. Kapok Randu	11.00	38.60
4. Kelapa	79.00	711.00
5. Kopi	494.00	3,705.00
6. Tebu	0.00	0.00
7. Tembakau	0.00	0.00
8. Teh	15.00	120.00

Sumber : PPL dan MANTAN

**TABEL 9.7. BANYAKNYA TANAMAN YANG MENGHASILKAN DAN
PRODUKSI TANAMAN HUTAN RAKYAT**


Komoditi	2007	2008	2009
(1)	(2)	(3)	(4)
1. Akasia	0.00	0.00	0.00
2. Mindi	533.55	434.37	301.25
3. Jati	0.00	0.00	0.00
4. Mahoni	457.76	563.16	34.75
5. Sengon	711.93	1,230.69	1,701.25
6. Sono Keling	146.81	134.54	0.00

Sumber : PLH Penghijauan

TABEL 9.8. RNAK BESAR, KECIL DAN UNGGAS

Komoditi	2007	2008	2009
(1)	(2)	(3)	(4)
A. Ternak Besar			
1. Sapi Perah	9,750	4,186	10,939
2. Sapi Pedaging	1,446	820	952
3. Kerbau	30	31	31
3. Kuda	0	8	8
B. Ternak Kecil			
1. Kambing	1,807	2,266	2,289
2. Domba	1,610	1,714	1,730
3. Babi	0	0	0
4. Kelinci	1,200	1,240	1,242
C. Unggas			
1. Ayam Buras	95,410	47,577	47,577
2. Ayam Petelur	691	4,250	4,250
3. Ayam Pedaging	43,690	302,500	302,500
4. Itik	2,502	601	601
5. Entok	1,502	1,210	1,210
6. Burung Puyuh	0	0	0

Sumber : Itri Peternakan dan Perikanan



Ekonomi dan Keamanan

**TABEL 10.1. JUMLAH SARANA PRASARANA PERDAGANGAN DI DESA/
KELURAHAN**

Nama Desa/Kelurahan	Toko/ Warung/ Kios (unit)	Pasar (unit)		Kelompok Pertokoan	Kantor Pegadaian	Lembaga Keuangan Mikro Informal	Super market/ Swalayan/ Toserba / Kelompok Pertokoan (Unit)
		Permanen	Non Permanen				
(1)	(2)	(3)	(4)	(5)	(6)	(7)	(8)
1. Pagersari	8	0	0	0	0	0	0
2. Sidodadi	34	1	0	0	0	0	0
3. Banjarejo	41	1	0	0	0	1	0
4. Purworejo	32	0	0	0	0	1	0
5. Ngantru	43	0	0	0	0	0	0
6. Banturejo	56	1	0	1	0	1	0
7. Pandansari	31	0	0	0	0	0	0
8. Mulyorejo	26	0	0	0	0	1	0
9. Sumberagung	56	0	0	1	0	1	0
10. Kaumrejo	69	1	0	1	0	0	0
11. Tulungrejo	22	0	0	0	0	0	0
12. Waturejo	27	0	0	0	0	1	0
13. Jombok	16	0	0	0	0	0	0
2009	461	4	0	3	0	6	0
2008	353	4	0	3	0	6	0

Sumber : Kantor Desa

LANJUTAN TABEL 10.1

Nama Desa/Kelurahan	Restoran/ Rmh Makan/ Kedai Makanan/ Minuman	Pasar Hewan	Rumah Potong Hewan (RPH)	Pangkalan Pendaratan Ikan (PPI)	Tempat Pelelangan Ikan (TPI)
(1)	(9)	(10)	(11)	(12)	(13)
1. Pagersari	2	0	0	0	0
2. Sidodadi	7	0	0	0	0
3. Banjarejo	4	1	0	0	0
4. Purworejo	2	0	0	0	0
5. Ngantru	2	0	0	0	0
6. Banturejo	5	0	0	0	0
7. Pandansari	44	0	0	0	0
8. Mulyorejo	14	0	0	0	0
9. Sumberagung	21	0	0	0	0
10. Kaumrejo	23	1	0	0	0
11. Tulungrejo	3	0	0	0	0
12. Waturejo	6	0	0	0	0
13. Jombok	4	0	0	0	0
2009	137	2	0	0	0
2008	103	2	0	0	0

Sumber : Kantor Desa

**TABEL 10.2. JUMLAH HOTEL/PENGINAPAN, KOPERASI UNIT DESA, BANK UMUM,
BANK PERKREDITAN RAKYAT/BPR (UNIT)**

Nama Desa/Kelurahan	Hotel/ Penginapan	Koperasi Unit Desa	Koperasi Non KUD	Bank Umum Bank Umum (Unit)	BPR BPR (Unit)
(1)	(2)	(3)	(4)	(5)	(6)
1. Pagersari	0	0	0	0	0
2. Sidodadi	0	0	0	0	0
3. Banjarejo	0	0	0	0	0
4. Purworejo	0	0	0	0	0
5. Ngantru	0	0	0	0	0
6. Banturejo	1	0	0	0	0
7. Pandansari	1	0	0	0	0
8. Mulyorejo	0	0	0	0	0
9. Sumberagung	0	0	0	0	0
10. Kaumrejo	0	0	0	1	0
11. Tulungrejo	0	0	0	0	0
12. Waturejo	0	1	0	0	0
13. Jombok	0	0	0	0	0
2009	2	1	0	1	0
2008	2	1	0	1	0

Sumber : Kantor Desa

TABEL 10.3. JUMLAH INDUSTRI KECIL/KERAJINAN RAKYAT

Nama Desa/Kelurahan	Industri Kecil/Kerajinan Rakyat (Unit)						
	Kulit	Kayu	Logam/ Logam Mulia	Anyaman/ Gerabah/ Keramik	Kain/ Tenun	Makanan	Lainnya
(1)	(2)	(3)	(4)	(5)	(6)	(7)	(8)
1. Pagersari	0	0	0	0	0	0	0
2. Sidodadi	0	4	0	25	0	6	0
3. Banjarejo	0	0	0	0	0	5	2
4. Purworejo	0	0	0	7	0	15	0
5. Ngantru	0	0	4	2	0	2	0
6. Banturejo	0	0	0	0	0	4	0
7. Pandansari	0	0	0	1	0	2	0
8. Mulyorejo	0	0	0	0	0	1	2
9. Sumberagung	0	1	0	0	0	2	2
10. Kaumrejo	0	0	0	0	0	15	15
11. Tulungrejo	0	0	0	2	0	2	1
12. Waturejo	0	0	0	25	0	0	0
13. Jombok	0	1	0	1	0	0	0
2009	0	6	4	63	0	54	22
2008	0	6	4	63	0	54	22

Sumber : Kantor Desa

TABEL 10.4. JUMLAH PEKERJA ANAK PADA INDUSTRI KECIL/KERAJINAN RAKYAT

Nama Desa/Kelurahan	Pekerja Anak Pada Industri Kecil/Kerajinan Rakyat (Jiwa)						
	Kulit	Kayu	Logam/ Logam Mulia	Anyaman/ Gerabah/ Keramik	Kain/ Tenun	Makanan	Lainnya
(1)	(2)	(3)	(4)	(5)	(6)	(7)	(8)
1. Pagersari	0	0	0	0	0	0	0
2. Sidodadi	0	0	0	0	0	0	0
3. Banjarejo	0	0	0	0	0	0	0
4. Purworejo	0	0	0	0	0	0	0
5. Ngantru	0	0	0	0	0	0	0
6. Banturejo	0	0	0	0	0	0	0
7. Pandansari	0	0	0	0	0	0	0
8. Mulyorejo	0	0	0	0	0	0	0
9. Sumberagung	0	0	0	0	0	0	0
10. Kaumrejo	0	0	0	0	0	0	0
11. Tulungrejo	0	0	0	0	0	0	0
12. Waturejo	0	0	0	0	0	0	0
13. Jombok	0	0	0	0	0	0	0
2009	0	0	0	0	0	0	0
2008	0	0	0	0	0	0	0

Sumber : Kantor Desa

TABEL 10.5. BANYAKNYA PEKERJA PADA INDUSTRI KECIL/KERAJINAN RAKYAT

Nama Desa/Kelurahan	Pekerja Pada Industri Kecil/Kerajinan Rakyat (Jiwa)						
	Kulit	Kayu	Logam/ Logam Mulia	Anyaman/ Gerabah/ Keramik	Kain/ Tenun	Makanan	Lainnya
(1)	(2)	(3)	(4)	(5)	(6)	(7)	(8)
1. Pagersari	0	0	0	0	0	0	0
2. Sidodadi	0	8	0	50	0	12	0
3. Banjarejo	0	4	0	0	0	10	0
4. Purworejo	0	0	0	14	0	30	0
5. Ngantru	0	0	4	2	0	4	0
6. Banturejo	0	0	0	0	0	8	0
7. Pandansari	0	0	0	2	0	4	0
8. Mulyorejo	0	0	0	0	0	2	1
9. Sumberagung	0	2	0	0	0	4	10
10. Kaumrejo	0	0	0	0	0	30	30
11. Tulungrejo	0	0	1	1	0	4	4
12. Waturejo	0	0	0	25	0	0	0
13. Jombok	0	4	0	1	0	0	0
2009	0	18	5	95	0	108	45
2008	0	18	5	95	0	108	45

Sumber : Kantor Desa

**TABEL 10.6. JUMLAH KOPERASI DAN FASILITAS KREDIT
YANG DITERIMA PENDUDUK**

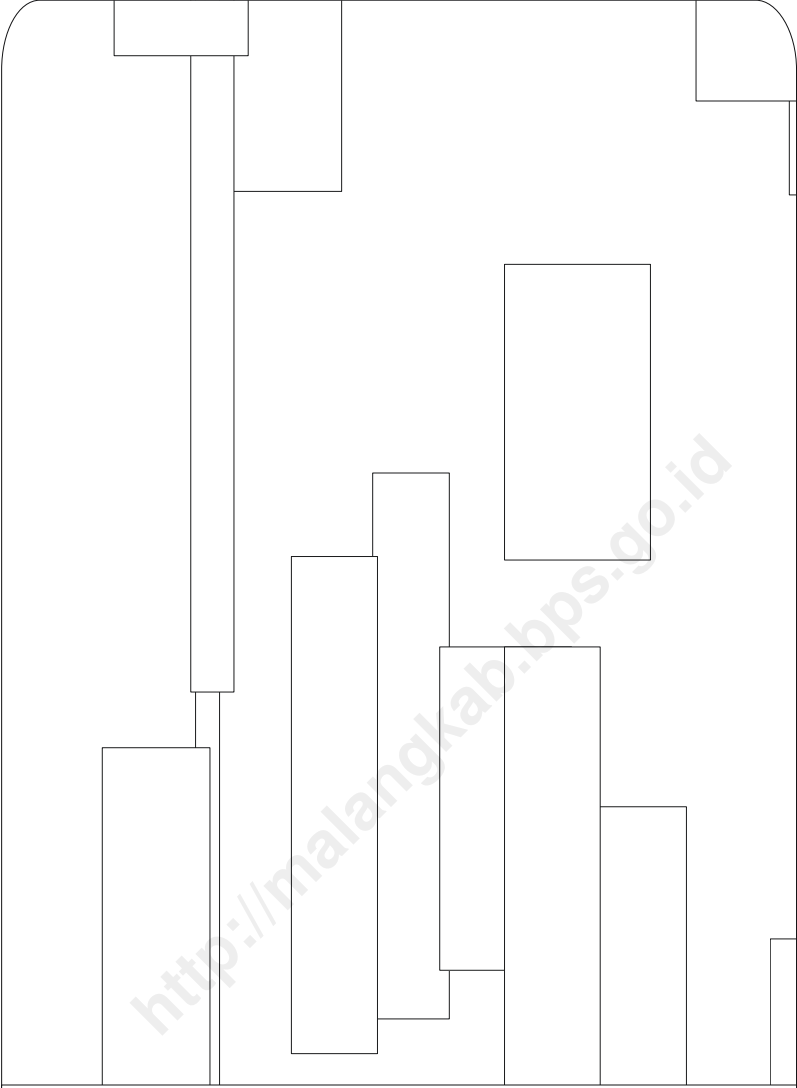
Nama Desa/Kelurahan	Koperasi (unit)		Fasilitas Kredit (Rp)				
	KUD	Non KUD/KSP/Kop. Barang	Kredit Ketahanan Pangan	Kredit Usaha Kecil	Kredit Pemilikan Rumah	Kredit Tebu Rakyat Intensifikasi	Kredit Lainnya
(1)	(2)	(3)	(4)	(5)	(6)	(7)	(8)
1. Pagersari	0	0	0	0	0	0	Ada
2. Sidodadi	0	1	0	0	0	0	Ada
3. Banjarejo	0	0	0	0	0	0	Ada
4. Purworejo	0	1	0	0	0	0	Ada
5. Ngantru	0	1	0	0	0	0	Ada
6. Banturejo	0	2	0	0	0	0	Ada
7. Pandansari	0	0	0	0	0	0	Ada
8. Mulyorejo	0	2	0	0	0	0	Ada
9. Sumberagung	0	1	0	0	0	0	Ada
10. Kaumrejo	1	1	0	0	0	0	Ada
11. Tulungrejo	0	0	0	0	0	0	Ada
12. Waturejo	1	1	0	0	0	0	Ada
13. Jombok	0	1	0	0	0	0	Ada
2009	2	11	0	0	0	0	0
2008	2	11	0	0	0	0	0

Sumber : Kantor Desa

**TABEL 10.7. BANYAKNYA KEGIATAN USAHA MASYARAKAT
MENURUT JENIS USAHA**

Nama Desa/Kelurahan	Bengkel Mobil	Bengkel Alat Elektronik	Usaha Photo Copy	Agen Perjalanan Wisata	Pangkas Rambut	Salon Kecantikan	Bengkel Las	Persewaan Alat Pesta
(1)	(2)	(3)	(4)	(5)	(6)	(7)	(8)	(9)
1. Pagersari	0	0	0	0	0	0	0	1
2. Sidodadi	2	0	0	0	1	4	1	3
3. Banjarejo	2	0	0	0	2	2	1	5
4. Purworejo	1	1	0	0	1	2	0	0
5. Ngantru	6	4	1	0	1	2	2	4
6. Banturejo	4	4	2	0	1	2	2	2
7. Pandansari	2	0	0	0	0	0	0	1
8. Mulyorejo	3	0	2	0	0	1	1	0
9. Sumberagung	5	2	1	0	0	4	2	3
10. Kaumrejo	6	3	3	0	5	3	1	2
11. Tulungrejo	2	0	0	0	0	2	0	1
12. Waturejo	2	2	0	0	1	1	0	1
13. Jombok	0	0	1	0	0	1	0	2
2009	35	16	10	0	12	24	10	25
2008	35	16	9	0	12	24	10	25

Sumber : Kantor Desa

			
<i>Keuangan Desa / Kelurahan</i>			

TABEL 11.1. SUMBER KEUANGAN DESA/KELURAHAN (000 Rp)

Nama Desa/Kelurahan	Sisa Anggaran Tahun Lalu	Penerimaan Tahun 2009	Pengeluaran Anggaran Rutin Tahun 2009	Pengeluaran Anggaran Pembangunan Tahun 2009
(1)	(2)	(3)	(4)	(5)
1. Pagersari	0	177,830	175,330	-
2. Sidodadi	0	421,678	376,536	49,300
3. Banjarejo	0	445,440	151,112	294,328
4. Purworejo	0	361,568	262,208	99,360
5. Ngantru	0	437,404	437,404	-
6. Banturejo	0	347,241	270,775	76,466
7. Pandansari	0	687,035	403,192	283,843
8. Mulyorejo	0	318,480	257,980	60,500
9. Sumberagung	0	343,097	216,391	138,096
10. Kaumrejo	0	204,900	136,240	99,908
11. Tulungrejo	0	320,981	221,109	99,872
12. Waturejo	0	400,200	108,390	303,450
13. Jombok	0	791,140	698,897	104,503
2009	0	3,676,717	1,419,826	2,201,426
2008	0	3,676,717	1,419,826	2,201,426

Sumber : Kantor Desa

TABEL 11.2. SUMBER PENDAPATAN ASLI DESA/KELURAHAN

Nama Desa/Kelurahan	Tanah kas Desa/ Kelurahan Tahun 2009	Pasar Desa/ Kelurahan Tahun 2009	Pungutan Desa/ Kelurahan Tahun 2009	Swadaya Masyarakat Tahun 2009
(1)	(2)	(3)	(4)	(5)
1. Pagersari	0	0	0	0
2. Sidodadi	55,000	1,480	0	25,900
3. Banjarejo	35,000	670	16,200	0
4. Purworejo	30,740	0	1,915	0
5. Ngantru	77,000	0	750	38,540
6. Banturejo	36,500	1,200	2,100	0
7. Pandansari	50,000	0	2,850	159,168
8. Mulyorejo	46,500	0	500	5,000
9. Sumberagung	31,200	0	1,800	0
10. Kaumrejo	12,000	0	1,100	45,750
11. Tulungrejo	39,600	0	693	0
12. Waturejo	35,000	0	2,000	0
13. Jombok	18,000	0	0	190,562
2009	600,432	0	3,940	4,500
2008	600,432	0	3,940	4,500

Sumber : Kantor Desa

LANJUTAN TABEL 11.2

Nama Desa/Kelurahan	Hasil gotong Royong Tahun 2009	Lain-Lain Tahun 2009	Jumlah Tahun 2009
(1)	(6)	(7)	(8)
1. Pagersari	0	2,500	2,500
2. Sidodadi	0	0	82,380
3. Banjarejo	0	37,800	89,670
4. Purworejo	0	6,300	38,955
5. Ngantru	45,000	4,726	166,016
6. Banturejo	24,000	22,150	85,950
7. Pandansari	15,855	13,475	241,348
8. Mulyorejo	0	0	52,000
9. Sumberagung	0	11,600	44,600
10. Kaumrejo	0	1,000	59,850
11. Tulungrejo	0	8,400	48,693
12. Waturejo	56,800	8,000	101,800
13. Jombok	59,600	1,450	269,612
2009	16,500	0	625,372
2008	16,500	0	625,372

Sumber : Kantor Desa

TABEL 11.3. BANYAKNYA BANTUAN PEMERINTAH KE DESA/KELURAHAN

(Rp.000)

Nama Desa/Kelurahan	Pemerintah Pusat Tahun 2009	Pemerintah Propinsi Tahun 2009	Pemerintah Kabupaten Tahun 2009	Jumlah
(1)	(2)	(3)	(4)	(5)
1. Pagersari	0	0	175,330	175,330
2. Sidodadi	0	0	169,260	169,260
3. Banjarejo	0	0	155,540	155,540
4. Purworejo	0	0	162,300	162,300
5. Ngantru	0	0	154,790	154,790
6. Banturejo	0	0	146,990	146,990
7. Pandansari	0	0	165,940	165,940
8. Mulyorejo	0	0	144,560	144,560
9. Sumberagung	0	0	148,580	148,580
10. Kaumrejo	0	0	145,050	145,050
11. Tulungrejo	0	0	148,740	148,740
12. Waturejo	0	0	141,080	141,080
13. Jombok	0	0	149,290	149,290
2009	0	0	2,007,450	2,007,450
2008	0	0	1,478,000	1,478,000

Sumber : Kantor Desa

TABEL 11.4. JENIS KELAMIN APARAT PEMERINTAH DESA/KELURAHAN

Nama Desa/Kelurahan	Kepala Desa/ Kelurahan	Sekretaris Desa/ Kelurahan	Kepala Urusan Pemerintahan	Kepala Urusan Pembangunan
(1)	(2)	(3)	(4)	(5)
1. Pagersari	Laki-laki	-	Laki-laki	Laki-laki
2. Sidodadi	Laki-laki	Laki-laki	Laki-laki	Laki-laki
3. Banjarejo	Laki-laki	Laki-laki	Laki-laki	-
4. Purworejo	Laki-laki	Perempuan	Laki-laki	Laki-laki
5. Ngantru	Laki-laki	Laki-laki	Laki-laki	Laki-laki
6. Banturejo	Laki-laki	Laki-laki	Laki-laki	Laki-laki
7. Pandansari	Laki-laki	-	Laki-laki	Laki-laki
8. Mulyorejo	Laki-laki	Laki-laki	Laki-laki	Laki-laki
9. Sumberagung	-	Laki-laki	Laki-laki	Laki-laki
10. Kaumrejo	Laki-laki	Perempuan	Laki-laki	Laki-laki
11. Tulungrejo	Perempuan	Laki-laki	Laki-laki	Laki-laki
12. Waturejo	Laki-laki	Laki-laki	Laki-laki	Laki-laki
13. Jombok	Laki-laki	-	Laki-laki	Laki-laki
2009				
2008				

Sumber : Kantor Desa

LANJUTAN TABEL 11.4

Nama Desa/Kelurahan	Kepala Urusan Kesra	Kepala Urusan Keuangan	Kepala Urusan Umum	Pembantu Pegawai pencatat Nikah (P3N)
(1)	(2)	(3)	(4)	(5)
1. Pagersari	Laki-laki	Laki-laki	Laki-laki	-
2. Sidodadi	Laki-laki	Laki-laki	Laki-laki	-
3. Banjarejo	Laki-laki	Laki-laki	Laki-laki	-
4. Purworejo	Laki-laki	Laki-laki	Laki-laki	-
5. Ngantru	Laki-laki	Laki-laki	Laki-laki	-
6. Banturejo	Laki-laki	Perempuan	Laki-laki	-
7. Pandansari	Laki-laki	Laki-laki	Laki-laki	-
8. Mulyorejo	Laki-laki	Laki-laki	Laki-laki	-
9. Sumberagung	Laki-laki	Perempuan	Perempuan	-
10. Kaumrejo	Laki-laki	Laki-laki	Laki-laki	-
11. Tulungrejo	Laki-laki	Laki-laki	Laki-laki	-
12. Waturejo	Laki-laki	Perempuan	Laki-laki	-
13. Jombok	Laki-laki	Laki-laki	Laki-laki	-
2009				
2008				

Sumber : Kantor Desa

**TABEL 11.5. PENDIDIKAN TERTINGGI YANG DITAMATKAN APARAT
PEMERINTAH DESA/KELURAHAN**

Nama Desa/Kelurahan	Kepala Desa/ Kelurahan	Sekretaris Desa/ Kelurahan	Kepala Urusan Pemerintahan	Kepala Urusan Pembangunan
(1)	(2)	(3)	(4)	(5)
1. Pagersari	SMA	-	SMA	SD
2. Sidodadi	SMP	SMA	SMA	SMA
3. Banjarejo	SMP	S1	SMP	SD
4. Purworejo	SMA	SMA	SMP	SD
5. Ngantru	SMA	SMA	SMP	-
6. Banturejo	SMP	SMA	SMA	SMA
7. Pandansari	SMA	-	SMP	SD
8. Mulyorejo	S1	SMA	SD	SD
9. Sumberagung	-	SMA	SMA	SD
10. Kaumrejo	SMA	SMA	SMP	SD
11. Tulungrejo	SMA	SMA	SMP	SMP
12. Waturejo	S1	S1	SMP	SMP
13. Jombok	SMA	-	SMA	SMA
2009				
2008				

Sumber : Kantor Desa

LANJUTAN TABEL 11.5.

Nama Desa/Kelurahan	Kepala Urusan Kesra	Kepala Urusan Keuangan	Kepala Urusan Umum	Pembantu Pegawai pencatat Nikah (P3N)
(1)	(2)	(3)	(4)	(5)
1. Pagersari	SD	SMP	SMA	-
2. Sidodadi	SMA	SMA	SMA	-
3. Banjarejo	SMP	SMP	SMP	-
4. Purworejo	SMA	SMA	SMA	-
5. Ngantru	MTS	SMP	SMP	-
6. Banturejo	SMP	SMA	SMP	-
7. Pandansari	SMP	SMA	SMP	-
8. Mulyorejo	-	SD	SMA	-
9. Sumberagung	SD	SMA	SMA	-
10. Kaumrejo	SD	SMA	SMA	-
11. Tulungrejo	SMP	SMA	SMA	-
12. Waturejo	SMA	SMA	SMP	-
13. Jombok	SMA	S1	SMA	-
2009				
2008				

Sumber : Kantor Desa