

Kecamatan Sidomulyo Dalam Angka 2016



**BADAN PUSAT STATISTIK
KABUPATEN LAMPUNG SELATAN**

Kecamatan Sidomulyo Dalam Angka 2016

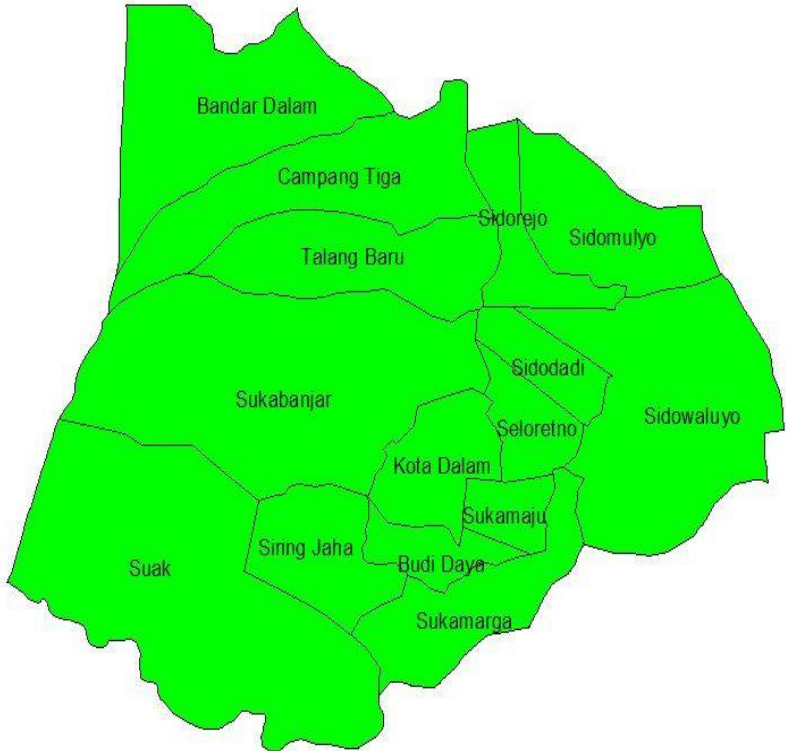


SIDOMULYO DALAM ANGKA 2016

ISBN	:	978-602-6818-34-8
No. Publikasi	:	18036.1610
Katalog BPS	:	1102001.1803100
Ukuran Buku	:	15 cm x 21 cm
Jumlah Halaman	:	xviii + 84 Halaman
Pengarah	:	Kepala BPS Kabupaten Lampung Selatan
Penulis	:	KSK Sidomulyo (Kelik Surasa)
Penyunting	:	Destika Mulyasari, SST., Seksi Integrasi Pengolahan Diseminasi Statistik, BPS Kabupaten Lampung Selatan
Gambar Kulit	:	Destika Mulyasari, SST., Seksi Integrasi Pengolahan Diseminasi Statistik, BPS Kabupaten Lampung Selatan
Diterbitkan oleh	:	©BPS Kabupaten Lampung Selatan
Dicetak oleh	:	CV. Jaya Wijaya

**Dilarang mengumumkan, mendistribusikan, mengomunikasikan,
dan/atau menggandakan sebagian atau seluruh isi buku ini untuk
tujuan komersial tanpa izin tertulis dari Badan Pusat Statistik**

PETA ADMINISTRATIF KECAMATAN SIDOMULYO



KEPALA BPS KABUPATEN LAMPUNG SELATAN



Budi Cahyono, S.Si., M.M.



KEPALA BPS KABUPATEN LAMPUNG SELATAN

KATA PENGANTAR

Penerbitan publikasi Kecamatan Sidomulyo Dalam Angka tahun 2016 adalah kelanjutan dari penerbitan tahun sebelumnya. Publikasi ini merupakan hasil kerja Koordinator Statistik Kecamatan (KSK) BPS Kabupaten Lampung Selatan. Penyusunan dan penyajian tabel-tabel yang ada, disesuaikan dengan ketersediaan data pada sumber data (Dinas/Instansi).

Publikasi ini menyajikan berbagai informasi dan data statistik tentang pelaksanaan program pembangunan di Kecamatan Sidomulyo dan dihimpun dari berbagai Instansi Pemerintah maupun Swasta di Kecamatan Sidomulyo.

Untuk dapat meningkatkan mutu data statistik yang baik, diharapkan kerjasama dan peran aktif dari berbagai instansi Pemerintah maupun Swasta. Sehingga dengan demikian publikasi Kecamatan Dalam Angka merupakan sumber informasi satu-satunya yang layak dipercaya untuk dimanfaatkan sebagai pedoman proses perencanaan, pelaksanaan dan evaluasi pembangunan.

Semoga publikasi ini bermanfaat bagi kita semua.

Kalianda, Agustus 2016
**Kepala Badan Pusat Statistik
Kabupaten Lampung Selatan,**



BUDI CAHYONO, S.Si., M.M.

NIP. 19640608 198702 1 002

PENJELASAN UMUM

Tanda-tanda, satuan-satuan dan lain-lainnya yang digunakan dalam publikasi ini adalah sebagai berikut :

1. TANDA-TANDA

Data belum tersedia
Data tidak tersedia	-
Data dapat diabaikan	0
Tanda decimal	,
Angka Sementara	*
Angka sangat sementara	**
Angka sangat-sangat sementara	***
Angka diperbaiki	r
Angka perkiraan	e
Rupiah	Rp.
Meter.....	m
Kilometer	km
Kilometer persegi	km ²
Hektar	ha

2. SATUAN

Meter (m)	: 100 cm
Kilometer (km).....	: 1.000 meter/meters
Kwintal (kw)	: 100 kg
Ton.	: 1.000 kg
Liter	: 1.000 ml

Satuan lain : pohon, ekor, butir, helai/lembar, jam, menit, persen

DAFTAR ISI

PETA ADMINISTRATIF KECAMATAN SIDOMULYO	iii
KATA PENGANTAR.....	v
PENJELASAN UMUM.....	vi
DAFTAR ISI	vii
DAFTAR TABEL.....	viii
DAFTAR GAMBAR	xiv
PENDAHULUAN	xv
➤ Letak Geografis Kecamatan Sidomulyo	xv
➤ Topografis.....	xv
➤ Administrasi Pemerintahan.....	xv
➤ Penduduk.....	xvii
➤ Pariwisata	xviii
Bab I Geografi	1
Bab II Pemerintahan.....	8
Bab III Penduduk.....	14
Bab IV Sosial	18
Bab V Pertanian	42
Bab VI Industri	56
Bab VII Transportasi, Komunikasi, Pariwisata	62
Bab VIII Perdagangan & Jasa	66
Bab IX Keuangan & Harga.....	73
Grafik.....	79

DAFTAR TABEL

BAB I GEOGRAFI

Tabel 1. 1	Luas Wilayah di Kecamatan Sidomulyo (Hektar), 2015	2
Tabel 1. 2	Luas Wilayah menurut Jenis Lahan di Kecamatan Sidomulyo (Hektar), 2015	3
Tabel 1. 3	Luas Lahan Bukan Sawah menurut Penggunaan di Kecamatan Sidomulyo(Hektar), 2015	4
Tabel 1. 4	Luas Lahan Pertanian Bukan Sawah menurut Penggunaan di Kecamatan Sidomulyo (Hektar), 2015	5
Tabel 1. 5	Luas Lahan Bukan Pertanian menurut Penggunaan Lain di Kecamatan Sidomulyo (Hektar), 2015.....	6
Tabel 1. 6	Jarak dari Ibukota Kecamatan, Ibukota Kabupaten dan Ibukota Provinsi menurut Desa di Kecamatan Sidomulyo (Km), 2015.....	7

BAB II PEMERINTAHAN

Tabel 2.1	Banyaknya Dusun, Rukun Warga (RW) dan Rukun Tetangga (RT) menurut Desa di Kecamatan Sidomulyo, 2015	9
Tabel 2. 2	Banyaknya Pamong dan Perangkat Desa menurut Jabatan di Kecamatan Sidomulyo, 2015.....	10
Tabel 2. 3	Banyaknya Pamong dan Perangkat Desa menurut Jenis Kelamin di Kecamatan Sidomulyo, 2015	11

Tabel 2. 4	Banyaknya Pamong dan Perangkat Desa menurut Jenis Pendidikan di Kecamatan Sidomulyo, 2015	12
Tabel 2. 5	Banyaknya Pegawai Negeri menurut Dinas/Instansi dan Golongan di Kecamatan Sidomulyo, 2015	13

BAB III PENDUDUK

Tabel 3. 1	Luas Wilayah, Jumlah Penduduk dan Kepadatan Penduduk (jiwa/km ²) menurut Desa di Kecamatan Sidomulyo, 2015	15
Tabel 3. 2	Banyaknya Penduduk menurut Jenis Kelamin dan Sex Ratio di Kecamatan Sidomulyo, 2015.....	16
Tabel 3. 3	Banyaknya Penduduk, Rumah Tangga dan Rata-rata Anggota Rumah Tangga di Kecamatan Sidomulyo, 2015	17

BAB IV SOSIAL

Tabel 4. 1	Banyaknya Sekolah menurut Tingkatan Sekolah dan Jenis Sekolah di Kecamatan Sidomulyo, 2015	19
Tabel 4. 2	Banyaknya Guru menurut Tingkatan Sekolah dan Jenis Sekolah di Kecamatan Sidomulyo, 2015	20
Tabel 4. 3	Banyaknya Guru menurut Tingkatan Sekolah dan Status Kepegawaian di Kecamatan Sidomulyo, 2015	21
Tabel 4. 4	Banyaknya Siswa menurut Tingkatan Sekolah dan Jenis Sekolah di Kecamatan Sidomulyo, 2015	22
Tabel 4. 5	Banyaknya Siswa menurut Tingkatan Sekolah dan Jenis Kelamin di Kecamatan Sidomulyo, 2015.....	23

Tabel 4. 6	Banyaknya Siswa SD menurut Tingkatan Sekolah dan Jenis Kelamin di Kecamatan Sidomulyo, 2015.....	24
Tabel 4. 7	Banyaknya Siswa SLTP menurut Tingkatan Sekolah dan Jenis Kelamin di Kecamatan Sidomulyo, 2015	25
Tabel 4. 8	Banyaknya Siswa SLTA menurut Tingkatan Sekolah dan Jenis Kelamin di Kecamatan Sidomulyo, 2015	26
Tabel 4. 9	Banyaknya SD menurut Jenis Sekolah di Kecamatan Sidomulyo, 2015	27
Tabel 4. 10	Banyaknya SLTP menurut Jenis Sekolah di Kecamatan Sidomulyo, 2015	28
Tabel 4. 11	Banyaknya SLTA menurut Jenis Sekolah di Kecamatan Sidomulyo, 2015	29
Tabel 4. 12	Banyaknya Sarana Kesehatan menurut Desa di Kecamatan Sidomulyo, 2015	30
Tabel 4. 13	Jumlah Tenaga Kesehatan menurut Desa di Kecamatan Sidomulyo, 2015	32
Tabel 4. 14	Realisasi Program Imunisasi Bayi dan Ibu Hamil menurut Jenisnya di Kecamatan Sidomulyo, 2008 – 2015	33
Tabel 4. 15	Jumlah Kasus 10 Penyakit Terbanyak di Kecamatan Sidomulyo, 2015	34
Tabel 4. 16	Banyaknya Pasien di Puskesmas dan Puskesmas Pembantu per Bulan di Kecamatan Sidomulyo, 2015	35
Tabel 4. 17	Banyaknya Pasangan Usia Subur (PUS) menurut Desa dan Kelompok Umur di Kecamatan Sidomulyo, 2015	36

Tabel 4. 18	Banyaknya Pasangan Usia Subur (PUS) menurut Desa dan Alat Kontrasepsi yang Digunakan di Kecamatan Sidomulyo, 2015	37
Tabel 4. 19	Pentahapan Keluarga Sejahtera menurut Desa di Kecamatan Sidomulyo, 2015	38
Tabel 4. 20	Banyaknya Tempat Ibadah menurut Desa di Kecamatan Sidomulyo, 2015	39
Tabel 4. 21	Jumlah Penduduk menurut Desa dan Agama yang Dianut di Kecamatan Sidomulyo, 2015	40
Tabel 4. 22	Jumlah Sarana Olahraga menurut Desa di Kecamatan Sidomulyo, 2015	41

BAB V PERTANIAN

Tabel 5. 1	Luas Panen Tanaman Pangan di Kecamatan Sidomulyo (Hektar), 2011 - 2015	43
Tabel 5. 2	Produksi Tanaman Pangan di Kecamatan Sidomulyo (Ton), 2011 - 2015.....	45
Tabel 5. 3	Produktivitas Tanaman Pangan di Kecamatan Sidomulyo (Ton/Hektar), 2011 - 2015	47
Tabel 5. 4	Luas Panen Sayuran di Kecamatan Sidomulyo (Hektar), 2011 - 2015.....	49
Tabel 5. 5	Produksi Sayuran di Kecamatan Sidomulyo (Kuintal), 2011 – 2015.....	50
Tabel 5. 6	Produksi Buah-buahan di Kecamatan Sidomulyo (Kuintal), 2011 - 2015	51
Tabel 5. 7	Luas Panen Tanaman Perkebunan di Kecamatan Sidomulyo (Hektar), 2011 - 2015	52
Tabel 5. 8	Produksi Tanaman Perkebunan di Kecamatan Sidomulyo (Ton), 2011 - 2015.....	53

Tabel 5. 9	Populasi Ternak Besar dan Ternak Kecil menurut Jenis Ternak di Kecamatan Sidomulyo, 2011 - 2015	54
Tabel 5. 10	Populasi Unggas menurut Jenis Ternak di Kecamatan Sidomulyo, 2011 - 2015	55

BAB VI INDUSTRI

Tabel 6. 1	Banyaknya Industri Pengolahan Makanan dan Bahan Makanan menurut Jenis Industri di Kecamatan Sidomulyo, 2015	57
Tabel 6. 2	Banyaknya Industri Bahan Bangunan dan Alat Pertanian menurut Jenis Industri di Kecamatan Sidomulyo, 2015	58
Tabel 6. 3	Banyaknya Industri Perabot dan Perlengkapan Rumah tangga menurut Jenis Industri di Kecamatan Sidomulyo, 2015	59
Tabel 6. 4	Banyaknya Usaha Penambangan/Penggalian menurut Jenis Bahan Tambang/Galian di Kecamatan Sidomulyo, 2015	60
Tabel 6. 5	Banyaknya Pelanggan Listrik PLN dan non PLN menurut Desa di Kecamatan Sidomulyo, 2015.....	61

BAB VII TRANSPORTASI, KOMUNIKASI, PARIWISATA

Tabel 7. 1	Panjang Jalan menurut Desa dan Jenis Permukaan di Kecamatan Sidomulyo, 2015	63
Tabel 7. 2	Banyaknya Sarana Telekomunikasi di Kecamatan Sidomulyo, 2015	64
Tabel 7. 3	Banyaknya Tempat Pariwisata di Kecamatan Sidomulyo, 2015	65

BAB VIII PERDAGANGAN DAN JASA

Tabel 8. 1	Banyaknya Fasilitas Sarana Perdagangan di Kecamatan Sidomulyo, 2015	67
Tabel 8. 2	Banyaknya Pasar menurut Jenis Bangunan di Kecamatan Sidomulyo, 2015	69
Tabel 8. 3	Banyaknya Jasa Perusahaan dan Perorangan menurut Jenis Usaha di Kecamatan Sidomulyo, 2015	70
Tabel 8. 4	Banyaknya Jasa Persewaan Peralatan Pesta menurut Jenis Persewaan di Kecamatan Sidomulyo, 2015	71
Tabel 8. 5	Banyaknya Jasa Persewaan Peralatan Pesta menurut Jenis Persewaan di Kecamatan Sidomulyo, 2015	72

BAB IX KEUANGAN DAN HARGA

Tabel 9. 1	Target dan Realisasi Penerimaan Pajak Bumi dan Bangunan (PBB) menurut Desa di Kecamatan Sidomulyo (Rp), 2015.....	74
Tabel 9. 2	Banyaknya Fasilitas Lembaga Keuangan di Kecamatan Sidomulyo, 2015	75
Tabel 9. 3	Harga Eceran Sembilan Bahan Pokok per Bulan di Kecamatan Sidomulyo (Rupiah), 2015.....	76

DAFTAR GAMBAR

Grafik 1	Luas Wilayah menurut Jenis Lahan di Kecamatan Sidomulyo (Hektar), 2015	80
Grafik 2	Banyaknya Siswa menurut Tingkatan Sekolah dan Jenis Kelamin di Kecamatan Sidomulyo, 2015.....	811
Grafik 3	Pentahapan Keluarga Sejahtera menurut Desa di Kecamatan Sidomulyo, 2015	822
Grafik 4	Produksi Tanaman Pangan di Kecamatan Sidomulyo (Ton), 2011 - 2015.....	833
Grafik 5	Panjang Jalan menurut Desa dan Jenis Permukaan di Kecamatan Sidomulyo, 2015	844

PENDAHULUAN

➤ **Letak Geografis Kecamatan Sidomulyo**

Kecamatan Sidomulyo merupakan salah satu bagian dari wilayah Kabupaten Lampung Selatan dengan membawahi 16 Desa dengan luas wilayah 153,76 Km², dan dihuni oleh berbagai etnis/suku baik penduduk asli maupun pendatang.

Kecamatan Sidomulyo berbatasan dengan :

- a. Sebelah Utara berbatasan dengan kecamatan Candipuro
- b. Sebelah Selatan berbatasan dengan Selat Sunda.
- c. Sebelah Barat berbatasan dengan Kecamatan Ketibung.
- d. Sebelah Timur berbatasan dengan Kecamatan Way Panji dan Kalianda.

➤ **Topografis**

Secara topografis wilayah Kecamatan Sidomulyo sebagian besar bentuk permukaan tanah adalah dataran rendah dengan ketinggian dari permukaan laut kurang dari 100 m.

➤ **Administrasi Pemerintahan**

Kecamatan Sidomulyo terbentuk berdasarkan peraturan Pemerintah nomor 3 tahun 1982 tentang pemekaran wilayah kabupaten dan kota madya.

Kecamatan Sidomullyo yang semula bagian dari kecamatan Ketibungberkedudukan di Sidomulyo, dengan pusat pemerintahan di desa Sidorejo.

Kecamatan Sidomulyo sejak terbentuk mendapat pelimpahan membawahi 23 desa dan berkembang menjadi 32 desa hasil pemekaran desa sampai dengan tahun 2001. Kemudian berdasarkan Peraturan Daerah nomor 42 tahun 2000, Kecamatan Sidomulyo dimekarkan menjadi dua kecamatan yaitu kecamatan Sidomulyo dan Kecamatan Candipuro yang mendapat pelimpahan membawahi 13 desa, dan diresmikan oleh Bupati Lampung Selatan pada 26 Februari 2001.

Kecamatan Sidomulyo setelah mengalami pemekaran wilayah membawahi 19 desa yang semuanya telah difinitif, kembali mengalami pemekaran berdasarkan Perda Kabupaten Lampung Selatan nomor 03 tahun 2006 tanggal 15 Juni 2006, dimekarkan menjadi dua yaitu kecamatan Sidomulyo membawahi 15 desa dan kecamatan Way Panji yang mendapat pelimpahan sebanyak 4 desa. Kemudian pada tahun 2012 desa Sukabanjar dimekarkan menjadi dua yaitu desa Suka Banjar dan desa Banjarsuri.

Untuk mewujudkan pelaksanaan pemerintahan berdasarkan surat keputusan MENDAGRI nomor : 82/83 tahun 1984 tentang susunan Organisasi dan Tata Kerja Wilayah Kecamatan :

1. Camat selaku kepala wilayah kecamatan
2. Sekertariat Wilayah Kecamatan / Sekwilcam
3. Kepala urusan Adminitrasi
4. Kepala urusan pemerintahan
5. Kepala urusan kemasarakatan
6. Kepala urusan pembangunan desa
7. Mawil hansip
8. Mantri polisi pamongpraja
9. Kepala kantor perwakilan Kecamatan /Kapercam

Camat Sidomulyo setelah definitif adalah sebagai berikut :

No.	Nama Camat	Tahun Menjabat
1.	Syahbunan,SH	1982
2.	Drs.Husni Anwar	1982 – 1984
3.	Amin Sukardi,BA	1984 – 1987
4.	Ain Sabirin Idris,BA	1987 – 1989
5.	Drs.Rusdi Ibrahim	1989 – 1991
6.	Drs. Ruslan Ziaman	1991 – 1995
7.	Ridjwar AR,S.Sos	1995 – 2001
8.	H.Djunaidi Basrie,SE	2001 – 2006
9.	Zubaidi Karim,BA	2006 – 2010
10.	Drs.A.Kholil S	2010
11.	I Ketut Sukerta,SE	2010 – 2011
12.	Drs.Heri Sadly	2011
13.	Drs.Wiwied Priyanto	2011
14.	Samsul Juhari,S.Sos	2012-2015
15.	Joko Wiyono,SIP	2015
16.	Samsul Juhari,s.Sos	2015- sampai sekarang

➤ **Penduduk**

Penduduk yang berdomisili di Kecamatan Sidomulyo, secara garis besar dapat digolongkan menjadi dua bagian, yaitu penduduk asli

Lampung dan penduduk pendatang. Walaupun demikian, mayoritas penduduk di Kecamatan Sidomulyo adalah penduduk pendatang. Sebagian kecil penduduk asli Lampung menyebar di hampir semua desa, akan tetapi dalam jumlah yang relatif lebih kecil, beberapa diantaranya terdapat di Desa Bandar Dalam, Campang Tiga, Suka Banjar, Kota Dalam, Sukamaju, Sukamarga, Suak, Siring Jaha dll.

Sementara penduduk pendatang sebagai mayoritas, sebagian besar berasal dari Pulau Jawa (Banten, Jawa Barat, Jawa Tengah, Jawa Timur dan Yogyakarta). Selain itu ada juga yang berasal dari Bali, Sulawesi (Bugis), dan juga dari propinsi lain di Pulau Sumatera, seperti Sumatera Barat (Minang), Sumatera Utara (Batak), Sumatera Selatan (Semendo), dan lain-lain.

➤ **Pariwisata**

Potensi pariwisata di Kecamatan Sidomulyo tidak ada yang berpoensi baik wisata alam maupun sejarah.

<http://lampungselatankab.bps.go.id>

1

Geografi

Tabel 1.1 Luas Wilayah di Kecamatan Sidomulyo (Hektar), 2015

Desa	Luas (Km ²)	Persentase
(1)	(2)	(3)
1. S u a k	20,00	13.00
2. Siring Jaha	12,00	7.80
3. Budidaya	6,70	4.36
4. Sukamaju	2,00	1.30
5. Sukamarga	14,44	9.39
6. Sido Waluyo	10,56	6.87
7. Sidorejo	8,40	5.46
8. Sidodadi	6,40	4.16
9. Seloretno	1,80	1.17
10. Kota Dalam	8,75	5.69
11. Suka Banjar	7,79	5.07
12. Talang Baru	12,97	8.44
13. Bandar Dalam	10,05	6.54
14. Campang Tiga	19,94	12.97
15. Sidomulyo	4,76	3.10
16. Banjarsuri	7,20	4.68
Jumlah	153,76	100,00

Sumber : Kantor Kecamatan Sidomulyo

Tabel 1.2 Luas Wilayah menurut Jenis Lahan di Kecamatan Sidomulyo (Hektar), 2015

Desa	Lahan	Sawah	Lahan Bukan Sawah	Jumlah
(1)	(2)	(3)	(4)	
1. S u a k	53,00	1947,00	2000,00	
2. Siring Jaha	20,00	1180,00	1200,00	
3. Budidaya	45,00	625,00	670,00	
4. Sukamaju	5,00	195,00	200,00	
5. Sukamarga	128,00	1316,00	1444,00	
6. Sido Waluyo	209,00	847,00	1056,00	
7. Sidorejo	483,00	357,00	840,00	
8. Sidodadi	30,00	610,00	640,00	
9. Seloretno	20,00	160,00	180,00	
10. Kota Dalam	60,00	815,00	875,00	
11. Suka Banjar	21,00	758,00	779,00	
12. Talang Baru	10,00	1287,00	1297,00	
13. Bandar Dalam	20,00	985,00	1005,00	
14. Campang Tiga	10,00	1984,00	1994,00	
15. Sidomulyo	163,00	313,00	476,00	
16. Banjarsuri	15,00	705,00	720,00	
Jumlah	1292,00	14084,00	15376,00	

Sumber : UPTD Pertanian Tanaman Pangan dan Hortikultura Kecamatan Sidomulyo

Tabel 1.3 Luas Lahan Bukan Sawah menurut Penggunaan di Kecamatan Sidomulyo (Hektar), 2015

Desa	Pertanian	Bukan Pertanian		Jumlah
		Bangunan	Lainnya	
(1)	(2)	(3)	(4)	(5)
1. S u a k	1164,00	494,00	302,00	1960,00
2. Siring Jaha	1106,00	40,00	34,00	1180,00
3. Budidaya	543,00	60,00	22,00	625,00
4. Sukamaju	116,00	69,00	10,00	195,00
5. Sukamarga	819,00	457,00	40,00	1316,00
6. Sido Waluyo	596,00	178,00	73,00	847,00
7. Sidorejo	70,00	264,00	22,00	356,00
8. Sidodadi	244,00	340,00	26,00	610,00
9. Seloretno	20,00	122,00	18,00	160,00
10. Kota Dalam	708,00	80,00	27,00	815,00
11. Suka Banjar	424,00	318,00	16,00	758,00
12. Talang Baru	831,00	339,00	117,00	1287,00
13. Bandar Dalam	425,00	284,00	146,00	985,00
14. Campang Tiga	1478,00	407,00	99,00	1984,00
15. Sidomulyo	161,00	145,00	7,00	313,00
16. Banjarsuri	630,00	59,00	16,00	705,00
Jumlah	9335,00	3656,00	975,00	14096,00

Sumber : UPTD Pertanian Tanaman Pangan dan Hortikultura Kecamatan Sidomulyo

Tabel 1.4 Luas Lahan Pertanian Bukan Sawah menurut Penggunaan di Kecamatan Sidomulyo (Hektar), 2015

Desa	Ladang/Huma Tegal/Kebun	Hutan/Kebun Rakyat	Kolam/ Empang	Jumlah
(1)	(2)	(3)	(4)	(5)
1. S u a k	378,00	740,00	46,00	1164,00
2. Siring Jaha	640,00	466,00	-	1106,00
3. Budidaya	187,00	356,00	-	543,00
4. Sukamaju	86,00	30,00	-	116,00
5. Sukamarga	391,00	428,00	-	819,00
6. Sido Waluyo	132,00	464,00	-	596,00
7. Sidorejo	24,00	46,00	-	70,00
8. Sidodadi	244,00	-	-	244,00
9. Seloretro	20,00	-	-	20,00
10. Kota Dalam	561,00	147,00	-	708,00
11. Suka Banjar	220,00	204,00	-	424,00
12. Talang Baru	460,00	371,00	-	831,00
13. Bandar Dalam	250,00	175,00	-	425,00
14. Campang Tiga	847,00	631,00	-	1478,00
15. Sidomulyo	161,00	-	-	161,00
16. Banjarsuri	434,00	196,00	-	630,00
Jumlah	5035,00	4254,00	46,00	9335,00

Sumber : UPTD Pertanian Tanaman Pangan dan Hortikultura Kecamatan Sidomulyo

Tabel 1.5 Luas Lahan Bukan Pertanian menurut Penggunaan Lain di Kecamatan Sidomulyo (Hektar), 2015

Desa	Perumahan/ Pemukiman	Bangunan Lainnya	Lainnya	Jumlah
(1)	(2)	(3)	(4)	(5)
1. S u a k	494,00	6,00	296,00	796,00
2. Siring Jaha	40,00	4,00	30,00	74,00
3. Budidaya	60,00	10,00	12,00	82,00
4. Sukamaju	69,00	2,00	8,00	79,00
5. Sukamarga	457,00	3,00	37,00	497,00
6. Sido Waluyo	178,00	3,00	70,00	251,00
7. Sidorejo	264,00	3,00	19,00	286,00
8. Sidodadi	340,00	3,00	23,00	366,00
9. Seloretno	122,00	8,00	10,00	140,00
10. Kota Dalam	80,00	3,00	24,00	107,00
11. Suka Banjar	318,00	2,00	14,00	334,00
12. Talang Baru	339,00	3,00	114,00	456,00
13. Bandar Dalam	284,00	2,00	144,00	430,00
14. Campang Tiga	407,00	2,00	97,00	506,00
15. Sidomulyo	145,00	2,00	5,00	152,00
16. Banjarsuri	59,00	2,00	14,00	75,00
Jumlah	3656,00	58,00	917,00	4631,00

Sumber : UPTD Pertanian Tanaman Pangan dan Hortikultura Kecamatan Sidomulyo

Tabel 1.6 Jarak dari Ibukota Kecamatan, Ibukota Kabupaten dan Ibukota Provinsi menurut Desa di Kecamatan Sidomulyo (Km), 2015

Desa	Ibukota Kecamatan	Ibukota Kabupaten	Ibukota Provinsi
(1)	(2)	(3)	(4)
1. S u a k	11	23	58
2. Siring Jaha	8	21	56
3. Budidaya	6	18	54
4. Sukamaju	5	15	52
5. Sukamarga	6	14	53
6. Sido Waluyo	3	22	58
7. Sidorejo	1	19	55
8. Sidodadi	1	18	55
9. Seloretno	2	17	53
10. Kota Dalam	4	17	51
11. Suka Banjar	7	19	48
12. Talang Baru	8	21	46
13. Bandar Dalam	12	25	42
14. Campang Tiga	10	2	44
15. Sidomulyo	2	21	57
16. Banjarsuri	10	24	5
Rata-rata	6	19	49

Sumber : Kantor Kecamatan Sidomulyo

http://

2

Pemerintahan

lampungselatankab.lps.go.id

Tabel 2.1 Banyaknya Dusun, Rukun Warga (RW) dan Rukun Tetangga (RT) menurut Desa di Kecamatan Sidomulyo, 2015

Desa	Dusun	RW	RT
(1)	(2)	(3)	(4)
1. S u a k	9	-	32
2. Siring Jaha	4	-	12
3. Budidaya	6	-	16
4. Sukamaju	6	-	11
5. Sukamarga	5	-	11
6. Sido Waluyo	9	-	33
7. Sidorejo	7	-	45
8. Sidodadi	8	-	29
9. Seloretro	6	-	20
10. Kota Dalam	7	-	8
11. Suka Banjar	5	-	18
12. Talang Baru	5	-	11
13. Bandar Dalam	7	-	18
14. Campang Tiga	4	-	14
15. Sidomulyo	10	-	27
16. Banjarsuri	4	-	11
Jumlah	102	-	316

Sumber : Kantor Kecamatan Sidomulyo

Tabel 2.2 Banyaknya Pamong dan Perangkat Desa menurut Jabatan di Kecamatan Sidomulyo, 2015

Desa	Kades/ Sekdes	Kepala Urusan	Kepala Dusun	Jumlah
(1)	(2)	(3)	(4)	(5)
1. S u a k	2	5	9	16
2. Siring Jaha	2	5	4	11
3. Budaya	2	5	6	13
4. Sukamaju	2	5	6	13
5. Sukamarga	2	5	5	12
6. Sido Waluyo	2	5	9	16
7. Sidorejo	2	5	7	14
8. Sidodadi	2	5	8	15
9. Seloretno	2	5	6	13
10. Kota Dalam	2	5	7	14
11. Suka Banjar	2	5	5	12
12. Talang Baru	2	5	5	12
13. Bandar Dalam	2	5	7	14
14. Campang Tiga	2	5	4	11
15. Sidomulyo	2	5	10	17
16. Banjarsuri	2	5	4	11
Jumlah	32	80	102	214

Sumber : Kantor Kecamatan Sidomulyo

Tabel 2.3 Banyaknya Pamong dan Perangkat Desa menurut Jenis Kelamin di Kecamatan Sidomulyo, 2015

Desa	Laki-laki	Perempuan	Jumlah
(1)	(2)	(3)	(4)
1. S u a k	14	1	15
2. Siring Jaha	11	-	11
3. Budidaya	11	2	13
4. Sukamaju	13	-	13
5. Sukamarga	11	-	11
6. Sido Waluyo	15	1	16
7. Sidorejo	11	2	13
8. Sidodadi	12	2	14
9. Seloretno	10	2	12
10. Kota Dalam	14	-	14
11. Suka Banjar	12	-	12
12. Talang Baru	12	-	12
13. Bandar Dalam	14	-	14
14. Campang Tiga	11	-	11
15. Sidomulyo	15	2	17
16. Banjarsuri	9	1	10
Jumlah	195	13	208

Sumber : Kantor Kecamatan Sidomulyo

Tabel 2.4 Banyaknya Pamong dan Perangkat Desa menurut Jenis Pendidikan di Kecamatan Sidomulyo, 2015

Desa	SD	SLTP	SLTA	PT	Jumlah
(1)	(2)	(3)	(4)	(5)	(6)
1. S u a k	2	6	6	1	15
2. Siring Jaha	4	2	5	-	11
3. Budidaya	-	5	6	2	13
4. Sukamaju	2	5	6	-	13
5. Sukamarga	2	4	5	-	11
6. Sido Waluyo	-	5	10	1	16
7. Sidorejo	4	3	6	-	13
8. Sidodadi	2	4	8	-	14
9. Seloretno	2	2	8	-	12
10. Kota Dalam	3	5	6	-	14
11. Suka Banjar	4	5	3	-	12
12. Talang Baru	4	4	4	-	12
13. Bandar Dalam	6	3	5	-	14
14. Campang Tiga	3	4	4	-	11
15. Sidomulyo	4	5	8	-	17
16. Banjarsuri	4	2	3	1	10
Jumlah	46	64	93	5	#### ####

Sumber : Kantor Kecamatan Sidomulyo

Tabel 2.5 Banyaknya Pegawai Negeri menurut Dinas/Instansi dan Golongan di Kecamatan Sidomulyo, 2015

Dinas/Instansi	Golongan				Jumlah
	I	II	III	IV	
(1)	(2)	(3)	(4)	(5)	(6)
1. Kanor Kecamatan	1	9	10	1	21
2. PLKB	-	5	4	-	9
3. Puskesmas Sidomulyo	-	19	19	2	40
4. Pustu Suak	-	-	1	-	1
5. Pustu Budidaya	-	-	1	-	1
6. Pustu Suksmarga	-	-	1	-	1
5. Pustu Sukabanjar	-	-	1	-	1
6. UPT Pendidikan	-	3	4	6	13
Jumlah	1	36	41	9	87

Sumber : Kantor Kecamatan Sidomulyo

<http://lampunglatankab.bps.go.id>

3

Penduduk

Tabel 3.1 Luas Wilayah, Jumlah Penduduk dan Kepadatan Penduduk (jiwa/km²) menurut Desa di Kecamatan Sidomulyo, 2015

Desa	Luas		Penduduk (jiwa)		Kepadatan Penduduk (orang/Km ²)
	Km ²	%	Jumlah	%	
(1)	(2)	(3)	(4)	(5)	(6)
1. Suka	20	12,74	4 454	7,73	222,70
2. Siring Jaha	12	7,64	1 626	2,82	135,50
3. Budidaya	7	4,46	2 052	3,56	306,27
4. Sukamaju	2	1,27	1 445	2,51	722,50
5. Sukamarga	14	8,92	1 658	2,88	117,26
6. Sido Waluyo	11	7,00	6 482	11,25	613,83
7. Sidorejo	8	5,10	6 745	11,70	802,98
8. Sidodadi	6	3,82	6 971	12,09	1089,22
9. Seloretno	2	1,70	3 554	6,17	1974,44
10. Kota Dalam	9	5,73	2 305	4,00	263,43
11. Suka Banjar	8	5,10	4 221	7,32	527,63
12. Talang Baru	13	8,28	1 903	3,30	146,38
13. Bandar Dalam	10	6,37	3 875	6,72	387,50
14. Campang Tiga	20	12,74	3 067	5,32	153,35
15. Sidomulyo	5	3,18	5 201	9,02	1040,20
16. Banjarsuri	7	4,35	2 079	3,61	297,00
Jumlah	154	100,00	57 638	100,00	374,86

Sumber : Badan Pusat Statistik Kab. Lampung Selatan

Tabel 3.2 Banyaknya Penduduk menurut Jenis Kelamin dan Sex Ratio di Kecamatan Sidomulyo, 2015

Desa	Penduduk (jiwa)			Sex Ratio
	Laki-laki	Perempuan	Jumlah	
(1)	(2)	(3)	(4)	(5)
1. Suka	2.319	2.135	4.454	1,09
2. Siring Jaha	842	784	1.626	1,07
3. Budidaya	1.047	1.005	2.052	1,04
4. Sukamaju	723	722	1.445	1,00
5. Sukamarga	851	807	1.658	1,05
6. Sido Waluyo	3.280	3.202	6.482	1,02
7. Sidorejo	3.425	3.320	6.745	1,03
8. Sidodadi	3.574	3.397	6.971	1,05
9. Seloretno	1.792	1.762	3.554	1,02
10. Kota Dalam	1.172	1.133	2.305	1,03
11. Suka Banjar	2.192	2.029	4.221	1,08
12. Talang Baru	1.010	893	1.903	1,13
13. Bandar Dalam	2.005	1.870	3.875	1,07
14. Campang Tiga	1.589	1.478	3.067	1,08
15. Sidomulyo	2.653	2.548	5.201	1,04
16. Banjarsuri	1.080	999	2.079	1,08
Jumlah	29 554	28 084	57 638	1,05

Sumber : Badan Pusat Statistik Kab. Lampung Selatan

Tabel 3.3 Banyaknya Penduduk, Rumah Tangga dan Rata-rata Anggota Rumah Tangga di Kecamatan Sidomulyo, 2015

Desa	Jumlah Penduduk (jiwa)	Jumlah Rumah Tangga	Rata-rata Anggota Rumah Tangga
(1)	(2)	(3)	(4)
1. Suka	4 454	1 209	4
2. Siring Jaha	1 626	612	3
3. Budidaya	2 052	681	3
4. Sukamaju	1 445	438	3
5. Sukamarga	1 658	550	3
6. Sido Waluyo	6 482	2 597	2
7. Sidorejo	6 745	2 097	3
8. Sidodadi	6 971	2 303	3
9. Seloretno	3 554	1 046	3
10. Kota Dalam	2 305	654	4
11. Suka Banjar	4 221	1 187	4
12. Talang Baru	1 903	601	3
13. Bandar Dalam	3 875	1 033	4
14. Campang Tiga	3 067	865	4
15. Sidomulyo	5 201	1 574	3
16. Banjarsuri	2 079	563	4
Jumlah	57 638	18 010	3

Sumber : Badan Pusat Statistik Kab. Lampung Selatan

<http://lampungselatankab.bps.go.id>

4

Sosial

Tabel 4.1 Banyaknya Sekolah menurut Tingkatan Sekolah dan Jenis Sekolah di Kecamatan Sidomulyo, 2015

Tingkatan Sekolah	Negeri	Swasta	Jumlah
(1)	(2)	(3)	(4)
1. Taman Kanak-kanak	-	22	22
2. SD/Sederajat	34	10	44
3. SLTP/Sederajat	6	11	17
4. SMU/Sederajat	1	6	7
5. Akademi/Perguruan Tinggi	-	-	-
6. SLB	-	-	-
7. Pondok Pesantren	-	-	-
Jumlah	41	49	90

Sumber : Kantor Kecamatan Sidomulyo

Tabel 4.2 Banyaknya Guru menurut Tingkatan Sekolah dan Jenis Sekolah di Kecamatan Sidomulyo, 2015

Tingkatan Sekolah	Negeri	Swasta	Jumlah
(1)	(2)	(3)	(4)
1. Taman Kanak-kanak	-	119	119
2. Sekolah Dasar	406	-	406
3. Madrasah Ibtidaiyah	-	108	108
4. SLTP Umum			
5. Madrasah Tsanawiyah			
6. Madrasah Aliyah			
7. S M U			
8. S T M			
9. S M E A			
Jumlah	406	227	633

Sumber : UPT Pendidikan Kecamatan Sidomulyo

Tabel 4.3 Banyaknya Guru menurut Tingkatan Sekolah dan Status Kepegawaian di Kecamatan Sidomulyo, 2015

Tingkatan Sekolah	PNS	Non PNS	Jumlah
(1)	(2)	(3)	(4)
1. Taman Kanak-kanak	5	114	119
2. Sekolah Dasar	225	181	406
3. Madrasah Ibtidaiyah	-	108	108
4. SLTP Umum	-	-	-
5. Madrasah Tsanawiyah			
6. Madrasah Aliyah			
7. S M U			
8. S T M			
9. S M E A			
Jumlah	230	403	633

Sumber : UPT Pendidikan Kecamatan Sidomulyo

Tabel 4.4 Banyaknya Siswa menurut Tingkatan Sekolah dan Jenis Sekolah di Kecamatan Sidomulyo, 2015

Tingkatan Sekolah	Negeri	Swasta	Jumlah
(1)	(2)	(3)	(4)
1. Taman Kanak-kanak	-	1 197	1 197
2. Sekolah Dasar	6 570	-	6 570
3. Madrasah Ibtidaiyah	-	1 482	1 482
4. SLTP Umum			
5. Madrasah Tsanawiyah			
6. Madrasah Aliyah			
7. S M U			
8. S T M			
9. S M E A			
Jumlah	6 570	2 679	9 249

Sumber : UPT Pendidikan Kecamatan Sidomulyo

Tabel 4.5 Banyaknya Siswa menurut Tingkatan Sekolah dan Jenis Kelamin di Kecamatan Sidomulyo, 2015

Tingkatan Sekolah	Laki-laki	Perempuan	Jumlah
(1)	(2)	(3)	(4)
1. Taman Kanak-kanak	625	572	1 197
2. Sekolah Dasar	3 465	3 105	6 570
3. Madrasah Ibtidaiyah	766	716	1 482
4. SLTP Umum			
5. Madrasah Tsanawiyah			
6. Madrasah Aliyah			
7. S M U			
8. S T M			
9. S M E A			
Jumlah	4 856	4 393	9 249

Sumber : UPT Pendidikan Kecamatan Sidomulyo

Tabel 4.6 Banyaknya Siswa SD menurut Tingkatan Sekolah dan Jenis Kelamin di Kecamatan Sidomulyo, 2015

Tingkatan Sekolah & Kelas	Laki-laki	Perempuan	Jumlah	Sex Ratio
(1)	(2)	(3)	(4)	(5)
A. SD Negeri	3 465	3 105	6 570	111,59
1. Kelas Satu	573	562	1 135	101,96
2. Kelas Dua	605	535	1 140	113,08
3. Kelas Tiga	586	524	1 110	111,83
4. Kelas Empat	532	488	1 020	109,02
5. Kelas Lima	628	480	1 108	130,83
6. Kelas Enam	541	516	1 057	104,84
B. SD Swasta	-	-	-	-
1. Kelas Satu	-	-	-	-
2. Kelas Dua	-	-	-	-
3. Kelas Tiga	-	-	-	-
4. Kelas Empat	-	-	-	-
5. Kelas Lima	-	-	-	-
6. Kelas Enam	-	-	-	-
C. Madrasah Ibtidaiyah	762	711	1 473	107,17
1. Kelas Satu	127	119	246	106,72
2. Kelas Dua	119	128	247	92,97
3. Kelas Tiga	152	108	260	140,74
4. Kelas Empat	132	143	275	92,31
5. Kelas Lima	132	101	233	130,69
6. Kelas Enam	100	112	212	89,29
Jumlah	6 310	4 082	10 392	154,58

Tabel 4.7 Banyaknya Siswa SLTP menurut Tingkatan Sekolah dan Jenis Kelamin di Kecamatan Sidomulyo, 2015

Tingkatan Sekolah & Kelas	Laki-laki	Perempuan	Jumlah	Sex Ratio
(1)	(2)	(3)	(4)	(5)
A. SLTP Negeri
1. Kelas Satu
2. Kelas Dua
3. Kelas Tiga
B. SLTP Swasta
1. Kelas Satu
2. Kelas Dua
3. Kelas Tiga
C. Madrasah Tsanawiyah
1. Kelas Satu
2. Kelas Dua
3. Kelas Tiga
Jumlah

Sumber : UPT Pendidikan Kecamatan Sidomulyo

Tabel 4.8 Banyaknya Siswa SLTA menurut Tingkatan Sekolah dan Jenis Kelamin di Kecamatan Sidomulyo, 2015

Tingkatan Sekolah & Kelas	Laki-laki	Perempuan	Jumlah	Sex Ratio
(1)	(2)	(3)	(4)	(5)
A. SMU Negeri
1. Kelas Satu
2. Kelas Dua
3. Kelas Tiga
B. SMU Swasta
1. Kelas Satu
2. Kelas Dua
3. Kelas Tiga
C. Madrasah Aliyah
1. Kelas Satu
2. Kelas Dua
3. Kelas Tiga
D. S T M
1. Kelas Satu
2. Kelas Dua
3. Kelas Tiga
E. S M E A
1. Kelas Satu
2. Kelas Dua
3. Kelas Tiga
Jumlah

Tabel 4.9 Banyaknya SD menurut Jenis Sekolah di Kecamatan Sidomulyo, 2015

Desa	Sekolah Dasar		Madrasah Ibtidaiyah	Jumlah
	Negeri	Swasta		
(1)	(2)	(3)	(4)	(5)
1. S u a k	2	-	2	4
2. Siring Jaha	-	-	1	1
3. Budidaya	2	-	-	2
4. Sukamaju	1	-	-	1
5. Sukamarga	2	-	-	2
6. Sido Waluyo	3	-	1	4
7. Sidorejo	5	-	-	5
8. Sidodadi	4	-	1	5
9. Seloretno	1	-	-	1
10. Kota Dalam	1	-	-	1
11. Suka Banjar	1	-	2	3
12. Talang Baru	2	-	-	2
13. Bandar Dalam	3	-	2	5
14. Campang Tiga	2	-	-	2
15. Sidomulyo	3	-	-	3
16. Banjarsuri	2	-	1	3
Jumlah	34	-	10	44

Sumber : Kantor Kecamatan Sidomulyo

Tabel 4.10 Banyaknya SLTP menurut Jenis Sekolah di Kecamatan Sidomulyo, 2015

Desa	S L T P		Madrasah Tsanawiyah	Jumlah
	Negeri	Swasta		
(1)	(2)	(3)	(4)	(5)
1. S u a k	1	-	1	2
2. Siring Jaha	1	-	-	1
3. Budidaya	-	1	-	1
4. Sukamaju	-	-	-	-
5. Sukamarga	-	-	-	-
6. Sido Waluyo	1	-	-	1
7. Sidorejo	1	2	1	4
8. Sidodadi	-	1	-	1
9. Seloretno	-	-	1	1
10. Kota Dalam	-	-	1	1
11. Suka Banjar	1	-	-	1
12. Talang Baru	-	-	1	1
13. Bandar Dalam	1	-	-	1
14. Campang Tiga	-	-	-	-
15. Sidomulyo	-	-	1	1
16. Banjarsuri	-	1	-	1
Jumlah	6	5	6	17

Sumber : Kantor Kecamatan Sidomulyo

Tabel 4.11 Banyaknya SLTA menurut Jenis Sekolah di Kecamatan Sidomulyo, 2015

Desa	SMU	Madrasah Aliyah	STM	SMK	Jumlah
(1)	(2)	(3)	(4)	(5)	(6)
1. S u a k	-	-	-	-	-
2. Siring Jaha	-	-	-	1	1
3. Budidaya	-	-	-	1	1
4. Sukamaju	-	-	-	-	-
5. Sukamarga	-	-	-	-	-
6. Sido Waluyo	-	-	-	-	-
7. Sidorejo	2	-	-	-	2
8. Sidodadi	1	-	-	-	1
9. Seloretro	1	-	-	1	2
10. Kota Dalam	-	-	-	-	-
11. Suka Banjar	-	-	-	-	-
12. Talang Baru	-	-	-	-	-
13. Bandar Dalam	-	-	-	-	-
14. Campang Tiga	-	-	-	-	-
15. Sidomulyo	-	-	-	-	-
16. Banjarsuri	-	-	-	-	-
Jumlah	4	-	-	3	7

Sumber : Kantor Kecamatan Sidomulyo

Tabel 4.12 Banyaknya Sarana Kesehatan menurut Desa di Kecamatan Sidomulyo, 2015

Desa	Sarana Kesehatan			
	Puskesmas Induk	Puskesmas Pembantu	Poskesdes	Posyandu
(1)	(2)	(3)	(4)	(5)
1. S u a k	-	1	-	9
2. Siring Jaha	-	-	1	4
3. Budidaya	-	1	-	4
4. Sukamaju	-	-	1	5
5. Sukamarga	-	1	-	5
6. Sido Waluyo	-	-	1	7
7. Sidorejo	1	-	-	6
8. Sidodadi	-	-	1	7
9. Seloretno	-	-	-	6
10. Kota Dalam	-	-	1	4
11. Suka Banjar	-	1	-	6
12. Talang Baru	-	-	1	4
13. Bandar Dalam	-	-	1	6
14. Campang Tiga	-	-	1	2
15. Sidomulyo	-	-	-	10
16. Banjarsuri	-	-	-	2
Jumlah	1	4	8	87

Sumber : Puskesmas dan Puskesmas Pembantu di Kecamatan Sidomulyo

Lanjutan Tabel 4.12

Desa	Sarana Kesehatan		
	Praktek bidan	Prakter Dokter	Balai Pengobatan
(1)	(6)	(7)	(8)
1. S u a k	1	-	-
2. Siring Jaha	1	-	-
3. Budidaya	1	-	-
4. Sukamaju	2	-	-
5. Sukamarga	1	-	-
6. Sido Waluyo	3	-	-
7. Sidorejo	3	1	1
8. Sidodadi	2	2	1
9. Seloretno	6	-	1
10. Kota Dalam	1	-	-
11. Suka Banjar	2	-	-
12. Talang Baru	1	-	-
13. Bandar Dalam	1	-	-
14. Campang Tiga	2	-	-
15. Sidomulyo	2	-	1
16. Banjarsuri	-	-	1
Jumlah	29	3	5

Sumber : Puskesmas dan Puskesmas Pembantu di Kecamatan Sidomulyo

Tabel 4.13 Jumlah Tenaga Kesehatan menurut Desa di Kecamatan Sidomulyo, 2015

Desa	Tenaga Kesehatan		
	Dokter	Bidan	Dukun Bayi
(1)	(2)	(3)	(4)
1. S u a k	-	1	5
2. Siring Jaha	-	1	4
3. Budidaya	-	1	1
4. Sukamaju	-	2	-
5. Sukamarga	-	1	1
6. Sido Waluyo	-	3	5
7. Sidorejo	2	3	1
8. Sidodadi	3	2	2
9. Seloretro	-	6	-
10. Kota Dalam	-	1	1
11. Suka Banjar	-	3	4
12. Talang Baru	-	1	3
13. Bandar Dalam	-	1	3
14. Campang Tiga	-	2	3
15. Sidomulyo	-	2	-
16. Banjarsuri	-	1	3
Jumlah	5	31	36

Sumber : Puskesmas dan Puskesmas Pembantu di Kecamatan Sidomulyo

Tabel 4.14 Realisasi Program Imunisasi Bayi dan Ibu Hamil menurut Jenisnya di Kecamatan Sidomulyo, 2009 - 2015

Tahun	Bayi				Ibu Hamil	
	BCG	DPT-HB1	Polio 4	Campak	TT1	TT2
(1)	(2)	(3)	(4)	(5)	(6)	(7)
2010	1 296	1 297	1 252	1 267	171	200
2011	1 223	1 192	1 164	1 256	90	85
2012	1 287	1 294	1 250	1 255	25	55
2013	1 257	1 292	1 295	1 207	9	38
2014	1 261	981	1 309	1 209	13	44
2015	1345	1371	1373	1339	6	19

Sumber : Puskesmas dan Puskesmas Pembantu di Kecamatan Sidomulyo

Tabel 4.15 Jumlah Kasus 10 Penyakit Terbanyak di Kecamatan Sidomulyo, 2015

Jenis Penyakit	Jumlah Penderita (orang)
(1)	(2)
1. Acute Nasopharyngitis (Common Cold)	5 793
2. Gastrocutinifis	1 898
3. Gastritis	1 558
4. Hipertensi	2 112
5. Kontak Alergia	976
6. Rheumatovic Atritis	1 042
7. Bronchitis	262
8. conjuctiviis	368
9. Dermaitis Atopic	281
10. Gangguan lainnya	95
Jumlah	14 385

Sumber : Puskesmas dan Puskesmas Pembantu di Kecamatan Sidomulyo

Tabel 4.16 Banyaknya Pasien di Puskesmas dan Puskesmas Pembantu per Bulan di Kecamatan Sidomulyo, 2015

Bulan	Puskesmas	Puskesmas Pembantu	Jumlah
(1)	(2)	(3)	(4)
1. Januari	1 556	787	2 343
2. Februari	1 615	704	2 319
3. Maret	1 648	810	2 458
4. April	1 687	738	2 425
5. Mei	1 434	757	2 191
6. Juni	2 628	816	3 444
7. Juli	725	705	1 430
8. Agustus	1 093	748	1 841
9. September	1 073	695	1 768
10. Oktober	1 133	724	1 857
11. November	1 004	762	1 766
12. Desember	1 020	758	1 778
Jumlah	16 616	9 004	25 620

Sumber : Puskesmas dan Puskesmas Pembantu di Kecamatan Sidomulyo

Tabel 4.17 Banyaknya Pasangan Usia Subur (PUS) menurut Desa dan Kelompok Umur di Kecamatan Sidomulyo, 2015

Desa	Kelompok Umur			Jumlah
	< 20 Thn	20-29 Thn	30-49 Thn	
(1)	(2)	(3)	(4)	(5)
1. S u a k	58	251	534	843
2. Siring Jaha	11	144	424	579
3. Budidaya	15	155	432	602
4. Sukamaju	16	139	232	387
5. Sukamarga	13	124	340	477
6. Sido Waluyo	13	465	1 013	1 491
7. Sidorejo	21	459	1 319	1 799
8. Sidodadi	98	325	1 204	1 627
9. Seloretro	12	169	692	873
10. Kota Dalam	15	168	423	606
11. Suka Banjar	74	128	593	795
12. Talang Baru	33	104	236	373
13. Bandar Dalam	51	348	468	867
14. Campang Tiga	42	296	495	833
15. Sidomulyo	16	340	862	1 218
16. Banjarsuri	52	190	362	604
Jumlah	540	3 805	9 629	13 974

Sumber : PLKB Kecamatan Sidomulyo

Tabel 4.18 Banyaknya Pasangan Usia Subur (PUS) menurut Desa dan Alat Kontrasepsi yang Digunakan di Kecamatan Sidomulyo, 2015

Desa	Alat Kontrasepsi							Jumlah
	IUD	Pil	Kondom	Suntik	MOP	MOW	Implan	
(1)	(2)	(3)	(4)	(5)	(6)	(7)	(8)	(9)
1. S u a k	44	185	16	191	3	9	143	591
2. Siring Jaha	29	133	7	128	2	4	103	406
3. Budidaya	33	129	8	140	2	5	129	446
4. Sukamaju	19	85	5	86	2	5	63	265
5. Sukamarga	24	102	6	111	2	4	83	332
6. Sido Waluyo	76	317	26	336	7	15	251	1 028
7. Sidorejo	92	382	31	421	9	24	298	1 257
8. Sidodadi	84	344	29	378	10	19	278	1 142
9. Seloretno	43	182	12	192	11	3	141	584
10. Kota Dalam	30	129	8	141	4	6	9	327
11. Suka Banjar	39	121	10	187	3	7	128	495
12. Talang Baru	18	80	5	70	2	5	60	240
13. Bandar Dalam	43	185	11	194	5	9	143	590
14. Campang Tiga	41	176	10	182	3	8	146	566
15. Sidomulyo	63	265	20	288	6	13	219	874
16. Banjarsuri	25	106	6	108	3	6	84	338
Jumlah	703	2 921	210	3 153	74	142	2 278	9 481

Sumber : PLKB Kecamatan Sidomulyo

Tabel 4.19 Pentahapan Keluarga Sejahtera menurut Desa di Kecamatan Sidomulyo, 2015

Desa	Keluarga Prasejahtera	Keluarga Sejahtera I	Keluarga Sejahtera II	Keluarga Sejahtera III
(1)	(2)	(3)	(4)	(5)
1. S u a k	715	212	236	81
2. Siring Jaha	402	86	113	35
3. Budidaya	380	131	139	56
4. Sukamaju	232	115	79	20
5. Sukamarga	310	110	98	36
6. Sido Waluyo	1 610	554	363	112
7. Sidorejo	1 252	324	322	240
8. Sidodadi	1 154	684	301	219
9. Seloretro	591	182	172	128
10. Kota Dalam	406	83	138	58
11. Suka Banjar	648	128	236	75
12. Talang Baru	257	201	81	45
13. Bandar Dalam	654	133	208	74
14. Campang Tiga	431	168	217	73
15. Sidomulyo	899	312	302	113
16. Banjarsuri	402	185	118	45
Jumlah	10 343	3 608	3 123	1 410

Sumber : PLKB Kecamatan Sidomulyo

Tabel 4.20 Banyaknya Tempat Ibadah menurut Desa di Kecamatan Sidomulyo, 2015

Desa	Masjid	Mushola/ Langgar	Gereja		Pura	Vihara/ Klen- teng
			Kristen	Protes- tan		
(1)	(2)	(3)	(4)	(5)	(6)	(7)
1. S u a k	12	9	-	-	-	-
2. Siring Jaha	4	3	-	-	-	-
3. Budidaya	3	10	1	1	-	-
4. Sukamaju	5	3	-	-	-	-
5. Sukamarga	3	5	-	-	-	-
6. Sido Waluyo	7	13	1	-	3	-
7. Sidorejo	11	15	1	1	-	-
8. Sidodadi	9	19	2	1	1	-
9. Seloretro	5	6	-	-	-	-
10. Kota Dalam	6	3	-	-	-	-
11. Suka Banjar	8	9	-	-	-	-
12. Talang Baru	7	4	-	-	-	-
13. Bandar Dalam	8	9	-	-	-	-
14. Campang Tiga	6	6	-	-	-	-
15. Sidomulyo	8	10	-	1	-	-
16. Banjarsuri	5	5	1	1	-	-
Jumlah	107	129	6	5	4	-

Sumber : Kantor Kecamatan Sidomulyo

Tabel 4.21 Jumlah Penduduk menurut Desa dan Agama yang Dianut di Kecamatan Sidomulyo, 2015

Desa	Islam	Khatolik	Protestan	Hindu	Budha	Jumlah
(1)	(2)	(3)	(4)	(5)	(6)	(7)
1. S u a k						-
2. Siring Jaha						-
3. Budidaya						-
4. Sukamaju						-
5. Sukamarga						-
6. Sido Waluyo						-
7. Sidorejo						-
8. Sidodadi						-
9. Seloretro						-
10. Kota Dalam						-
11. Suka Banjar						-
12. Talang Baru						-
13. Bandar Dalam						-
14. Campang Tiga						-
15. Sidomulyo						-
16. Banjarsuri						-
Jumlah	-	-	-	-	119	-

Sumber : Kantor Kecamatan Sidomulyo

Tabel 4.22 Jumlah Sarana Olahraga menurut Desa di Kecamatan Sidomulyo, 2015

Desa	Sepakbola	Bulu Tangkis	Bola Voli
(1)	(2)	(3)	(4)
1. S u a k	-	1	2
2. Siring Jaha	-	-	2
3. Budidaya	1	1	2
4. Sukamaju	-	1	-
5. Sukamarga	-	1	-
6. Sido Waluyo	1	1	3
7. Sidorejo	1	-	2
8. Sidodadi	1	1	2
9. Seloretro	-	-	-
10. Kota Dalam	-	-	-
11. Suka Banjar	1	-	1
12. Talang Baru	-	-	-
13. Bandar Dalam	-	-	-
14. Campang Tiga	1	1	1
15. Sidomulyo	-	-	-
16. Banjarsuri	-	-	-
Jumlah	6	7	15

Sumber : Kantor Kecamatan Sidomulyo

5

Pertanian

<http://kampungselatankab.bps.go.id>

Tabel 5.1 Luas Panen Tanaman Pangan di Kecamatan Sidomulyo (Hektar), 2010 - 2015

Tahun	Padi Sawah	Padi Ladang	Padi	Jagung
(1)	(2)	(3)	(4)	(5)
2010	3 667	647	4 313	6 549
2011	3 717	786	4 503	5 762
2012	3 845	786	4 631	6 730
2013	3 835	786	4 631	6 730
2014	3 997	985	4 983	7 895
2015	5 835	790	6 625	8 675

Bersambung

Lanjutan Tabel 5.1

Tahun	Kedelai	Kacang Tanah	Kacang Hijau	Ubi Kayu	Ubi Jalar
(1)	(6)	(7)	(8)	(9)	(10)
2010	113	192	15	67	15
2011	32	12	-	205	10
2012	125	7	3	93	6
2013	125	7	3	93	6
2014	126	2	2	10	1
2015	131	-	-	18	-

Sumber : BPS Kab. Lampung Selatan

Tabel 5.2 Produksi Tanaman Pangan di Kecamatan Sidomulyo (Ton), 2010 - 2015

Tahun	Padi Sawah	Padi Ladang	Padi	Jagung
(1)	(2)	(3)	(4)	(5)
2010	18 848	2 039	20 887	32 437
2011	19 599	2 518	22 116	27 849
2012	20 203	2 535	22 738	33 827
2013	20 203	2 535	22 738	33 827
2014	22 124	3 310	28 744	40 987
2015	32 316	2 378	34 694	44 376

Bersambung

Lanjutan Tabel 5.2

Tahun	Kedelai	Kacang Tanah	Kacang Hijau	Ubi Kayu	Ubi Jalar
(1)	(6)	(7)	(8)	(8)	(9)
2010	544	219	13	1 350	147
2011	36	15	-	4 227	98
2012	142	9	3	1 977	6
2013	142	9	3	1 977	6
2014	154	2	3	219	10
2015	150	-	-	431	-

Sumber : BPS Kab. Lampung Selatan

Tabel 5.3 Produktivitas Tanaman Pangan di Kecamatan Sidomulyo (Ton/Hektar), 2010 - 2015

Tahun	Padi Sawah	Padi Ladang	Padi	Jagung
(1)	(2)	(3)	(4)	(5)
2010	5, 14	3, 15	4, 84	4, 95
2011	5, 27	3, 2	4, 91	4, 83
2012	5, 25	3, 23	4, 91	5, 03
2013	5, 27	3, 23	4, 91	5, 03
2014	6, 2	3, 36	5, 77	5, 18
2015	5, 54	3, 01	4, 28	5, 12

Bersambung

Lanjutan Tabel 5.3

Tahun	Kedelai	Kacang Tanah	Kacang Hijau	Ubi Kayu	Ubi Jalar
(1)	(6)	(7)	(8)	(8)	(9)
2010	4, 81	-	-	20, 15	-
2011	-	-	-	20, 62	-
2012	-	-	-	21, 26	-
2013	-	-	-	21, 26	-
2014	-	-	-	21, 9	-
2015	1.14	-	-	23, 94	-

Sumber : BPS Kab. Lampung Selatan

Tabel 5.4 Luas Panen Sayuran di Kecamatan Sidomulyo (Hektar), 2010 - 2015

Tahun	Kacang Panjang	Cabe	Ketimun	Kangkung
(1)	(2)	(3)	(4)	(5)
2010	-	-	-	-
2011	-	-	-	-
2012	7	6	3	9
2013	7	6	3	9
2014	2	29	5	11
2015	3	63	6	8

Sumber : BPS Kab. Lampung Selatan

Tabel 5.5 Produksi Sayuran di Kecamatan Sidomulyo (Kuintal), 2010 - 2015

Tahun	Kacang Panjang	Cabe	Ketimun	Kangkung
(1)	(2)	(3)	(4)	(5)
2010	-	-	-	-
2011	-	-	-	-
2012	695	302	420	1 067
2013	695	302	420	1 067
2014	272	7 521	410	1 010
2015	950	14 800	1 440	790

Sumber : BPS Kab. Lampung Selatan

Tabel 5.6 Produksi Buah-buahan di Kecamatan Sidomulyo (Kuintal), 2010 - 2015

Tahun	Durian	Pepaya	Pisang	Mangga
(1)	(2)	(3)	(4)	(5)
2010	-	-	-	-
2011	-	-	-	-
2012	5 758	2 194	38 798	7 276
2013	5 758	2 194	38 798	7 276
2014	2 202	9 151	12 305	9 654
2015	19 140	11 817	264 260	21 240

Sumber : BPS Kab. Lampung Selatan

Tabel 5.7 Luas Panen Tanaman Perkebunan di Kecamatan Sidomulyo (Hektar), 2010 - 2015

Tahun	Kelapa	Dalam Kelapa	Sawit	Karet	Kakao
(1)	(2)	(3)	(4)	(5)	
2010	6 623	630	180	-	
2011	6 728	639	184	-	
2012	6 564	642	227	621	
2013	6 564	642	227	621	
2014	5 115	693	284	794	
2015	4 746	650	132	633	

Sumber : BPS Kab. Lampung Selatan

Tabel 5.8 Produksi Tanaman Perkebunan di Kecamatan Sidomulyo (Ton), 2010 - 2015

Tahun	Kelapa	Dalam Kelapa	Sawit	Karet	Kakao
(1)	(2)	(3)	(4)	(5)	
2010	6 307	2 652	-	-	
2011	7 139	2 652	-	-	
2012	7 293	648	8	8	552
2013	7 293	648	8	8	552
2014	9 517	2 208	380	380	676
2015	5 915	1 000	150	150	633

Sumber : BPS Kab. Lampung Selatan

Tabel 5.9 Populasi Ternak Besar dan Ternak Kecil menurut Jenis Ternak di Kecamatan Sidomulyo, 2010 - 2015

Tahun	Sapi	Kerbau	Kambing	Babi
(1)	(2)	(3)	(4)	(5)
2010	4 167	160	20 594	99
2011	21 186	33	21 624	104
2012	22 753	34	22 663	106
2013	22 753	34	22 663	106
2014	22 446	44	16 061	326
2015	22 452	8	23 678	1 037

Sumber : UPTD Peternakan Kecamatan Sidomulyo

Tabel 5.10 Populasi Unggas menurut Jenis Ternak di Kecamatan Sidomulyo, 2010 - 2015

Tahun	Ayam Ras Pedaging	Ayam Ras Petelur	Ayam Buras	Itik
(1)	(2)	(3)	(4)	(5)
2010	57 760	14 762	147 440	3 835
2011	60 648	15 500	154 812	4 027
2012	61 254	15 763	155 122	3 584
2013	61 354	15 763	155 122	3 584
2014	61 254	78 032	155 743	4 456
2015	291 000	36 000	155 665	350

Sumber : UPTD Peternakan Kecamatan Sidomulyo

<http://lampungselatankab.lps.go.id>



Industri

Tabel 6.1 Banyaknya Industri Pengolahan Makanan dan Bahan Makanan menurut Jenis Industri di Kecamatan Sidomulyo, 2015

Desa	Huller	Kerupuk	Tempe	Tahu
(1)	(2)	(3)	(4)	(5)
1. S u a k	2	-	-	-
2. Siring Jaha	2	-	2	-
3. Budidaya	1	-	4	1
4. Sukamaju	1	-	1	-
5. Sukamarga	2	-	2	1
6. Sido Waluyo	11	-	4	3
7. Sidorejo	4	-	24	1
8. Sidodadi	4	-	18	3
9. Seloretno	2	-	2	-
10. Kota Dalam	-	-	2	-
11. Suka Banjar	2	-	2	-
12. Talang Baru	2	-	-	-
13. Bandar Dalam	3	-	-	-
14. Campang Tiga	2	-	3	-
15. Sidomulyo	11	-	6	-
16. Banjarsuri	1	-	-	-
Jumlah	50	-	70	9

Sumber : Kantor Kecamatan Sidomulyo

Tabel 6.2 Banyaknya Industri Bahan Bangunan dan Alat Pertanian menurut Jenis Industri di Kecamatan Sidomulyo, 2015

Desa	Genteng	Batubata	Pilar Semen	Pande Besi
(1)	(2)	(3)	(4)	(5)
1. S u a k	-	-	-	-
2. Siring Jaha	-	3	-	-
3. Budidaya	-	-	-	-
4. Sukamaju	18	12	-	-
5. Sukamarga	-	6	-	-
6. Sido Waluyo	9	18	-	-
7. Sidorejo	-	12	-	-
8. Sidodadi	-	5	-	-
9. Seloretno	6	8	-	-
10. Kota Dalam	-	4	-	-
11. Suka Banjar	-	10	-	-
12. Talang Baru	-	-	-	-
13. Bandar Dalam	-	8	-	-
14. Campang Tiga	-	6	-	-
15. Sidomulyo	1	4	-	-
16. Banjarsuri	-	-	-	-
Jumlah	34	96	-	-

Sumber : Kantor Kecamatan Sidomulyo

Tabel 6.3 Banyaknya Industri Perabot dan Perlengkapan Rumah tangga menurut Jenis Industri di Kecamatan Sidomulyo, 2015

Desa	Meubelair			Anyaman
	Kayu	Bambu	Rotan	
(1)	(2)	(3)	(4)	(5)
1. S u a k	3	-	-	8
2. Siring Jaha	-	-	-	5
3. Budidaya	2	-	-	2
4. Sukamaju	2	-	-	2
5. Sukamarga	2	-	-	3
6. Sido Waluyo	3	-	-	10
7. Sidorejo	3	-	-	20
8. Sidodadi	8	-	-	15
9. Seloretno	6	-	-	2
10. Kota Dalam	4	-	-	30
11. Suka Banjar	2	-	-	15
12. Talang Baru	2	-	-	4
13. Bandar Dalam	3	-	-	6
14. Campang Tiga	1	-	-	2
15. Sidomulyo	7	-	-	2
16. Banjarsuri	2	-	-	3
Jumlah	50	-	-	129

Sumber : Kantor Kecamatan Sidomulyo

Tabel 6.4 Banyaknya Usaha Penambangan/Penggalan menurut Jenis Bahan Tambang/Galian di Kecamatan Sidomulyo, 2015

Desa	Batu/koral	Pasir	Kapur	Lainnya
(1)	(2)	(3)	(4)	(5)
1. S u a k	-	-	-	-
2. Siring Jaha	-	-	-	-
3. Budidaya	-	-	-	-
4. Sukamaju	-	-	-	-
5. Sukamarga	-	-	-	-
6. Sido Waluyo	-	-	-	-
7. Sidorejo	-	-	-	-
8. Sidodadi	-	-	-	-
9. Seloretno	-	-	-	-
10. Kota Dalam	-	-	-	-
11. Suka Banjar	-	-	-	1
12. Talang Baru	-	-	-	1
13. Bandar Dalam	-	-	-	1
14. Campang Tiga	-	-	-	1
15. Sidomulyo	-	-	-	-
16. Banjarsuri	-	-	-	-
Jumlah	-	-	-	4

Sumber : Kantor Kecamatan Sidomulyo

Tabel 6.5 Banyaknya Pelanggan Listrik PLN dan non PLN menurut Desa di Kecamatan Sidomulyo, 2015

Kampung	PLN	non PLN
(1)	(2)	(3)
1. S u a k	1 185	-
2. Siring Jaha	522	-
3. Budidaya	681	-
4. Sukamaju	438	-
5. Sukamarga	498	-
6. Sido Waluyo	2 597	-
7. Sidorejo	2 009	-
8. Sidodadi	2 303	-
9. Seloretro	1 026	-
10. Kota Dalam	559	-
11. Suka Banjar	1 185	-
12. Talang Baru	600	-
13. Bandar Dalam	978	77
14. Campang Tiga	851	-
15. Sidomulyo	1 574	-
16. Banjarsuri	563	-
Jumlah	17 569	77

Sumber : Kantor Kecamatan Sidomulyo

<http://lampungselatankab.bps.go.id>

7

Transportasi, Komunikasi, Pariwisata

Tabel 7.1 Panjang Jalan menurut Desa dan Jenis Permukaan di Kecamatan Sidomulyo, 2015

Desa	Aspal	Batu	Tanah
(1)	(2)	(3)	(4)
1. S u a k	2	9	5
2. Siring Jaha	3	4	6
3. Budidaya	1	6	8
4. Sukamaju	2	3	5
5. Sukamarga	6	4	4
6. Sido Waluyo	7	8	14
7. Sidorejo	13	8	3
8. Sidodadi	10	2	2
9. Seloretno	3	3	-
10. Kota Dalam	3	4	3
11. Suka Banjar	3	5	10
12. Talang Baru	4	4	9
13. Bandar Dalam	4	5	4
14. Campang Tiga	4	6	6
15. Sidomulyo	4	7	10
16. Banjarsuri	1	4	11
Jumlah	70	82	100

Sumber : Kantor Kecamatan Sidomulyo

Tabel 7.2 Banyaknya Sarana Telepon di Kecamatan Sidomulyo, 2015

Desa	Kantor Pelayanan Telepon	Warnet	Kiospon	Pemancar Telepon Genggam	Telepon Umum
(1)	(2)	(3)	(4)	(5)	(6)
1. S u a k	-	-	-	1	-
2. Siring Jaha	-	-	-	-	-
3. Budaya	-	-	-	-	-
4. Sukamaju	-	-	-	1	-
5. Sukamarga	-	-	-	1	-
6. Sido Waluyo	-	2	-	-	-
7. Sidorejo	-	3	-	-	-
8. Sidodadi	-	5	-	2	-
9. Seloretno	-	2	-	1	-
10. Kota Dalam	-	1	-	1	-
11. Suka Banjar	-	-	-	-	-
12. Talang Baru	-	-	-	1	-
13. Bandar Dalam	-	-	-	1	-
14. Campang Tiga	-	-	-	1	-
15. Sidomulyo	-	2	-	1	-
16. Banjarsuri	-	-	-	-	-
Jumlah	-	15	-	11	-

Sumber : Kantor Kecamatan Sidomulyo

Tabel 7.3 Banyaknya Tempat Pariwisata di Kecamatan Sidomulyo, 2015

Desa	Pantai	Pemandian Air Panas	Obyek Wisata Bersejarah	Lainnya
(1)	(2)	(3)	(4)	(5)
1. S u a k	-	-	-	-
2. Siring Jaha	-	-	-	-
3. Budaya	-	-	-	-
4. Sukamaju	-	-	-	-
5. Sukamarga	-	-	-	-
6. Sido Waluyo	-	-	-	-
7. Sidorejo	-	-	-	-
8. Sidodadi	-	-	-	-
9. Seloretno	-	-	-	-
10. Kota Dalam	-	-	-	-
11. Suka Banjar	-	-	-	-
12. Talang Baru	-	-	-	-
13. Bandar Dalam	-	-	-	-
14. Campang Tiga	-	-	-	-
15. Sidomulyo	-	-	-	-
16. Banjarsuri	-	-	-	-
Jumlah	-	-	-	-

Sumber : Kantor Kecamatan Sidomulyo

8

Perdagangan & Jasa

<http://lampungselatankab.bps.go.id>

Tabel 8.1 Banyaknya Fasilitas Sarana Perdagangan di Kecamatan Sidomulyo, 2015

Desa	Pasar Tradisonal	Pasar Hewan	Toko
(1)	(2)	(3)	(4)
1. S u a k	-	-	-
2. Siring Jaha	-	-	1
3. Budidaya	-	-	2
4. Sukamaju	-	-	-
5. Sukamarga	-	-	-
6. Sido Waluyo	-	-	-
7. Sidorejo	-	-	60
8. Sidodadi	1	-	110
9. Seloretno	-	-	3
10. Kota Dalam	-	-	-
11. Suka Banjar	-	-	-
12. Talang Baru	-	-	-
13. Bandar Dalam	-	-	-
14. Campang Tiga	-	-	-
15. Sidomulyo	-	-	6
16. Banjarsuri	-	-	-
Jumlah	1	-	182

Bersambung

Lanjutan Tabel 8.1

Desa	Restoran/ Warung Makan	Warung Kelontongan	Mini Market
(1)	(5)	(6)	(7)
1. S u a k	2	45	-
2. Siring Jaha	1	25	-
3. Budidaya	2	36	1
4. Sukamaju	3	23	-
5. Sukamarga	2	37	-
6. Sido Waluyo	3	48	-
7. Sidorejo	15	215	2
8. Sidodadi	45	448	2
9. Seloretno	1	56	1
10. Kota Dalam	2	59	1
11. Suka Banjar	2	55	-
12. Talang Baru	1	24	-
13. Bandar Dalam	-	63	-
14. Campang Tiga	3	38	-
15. Sidomulyo	2	89	1
16. Banjarsuri	1	18	-
Jumlah	85	1 279	8

Sumber : Kantor Kecamatan Sidomulyo

Tabel 8.2 Banyaknya Pasar menurut Jenis Bangunan di Kecamatan Sidomulyo, 2015

Desa	Permanen	Semi Permanen	Sederhana	Jumlah
(1)	(2)	(3)	(4)	(5)
1. S u a k	-	-	-	-
2. Siring Jaha	-	-	-	-
3. Budidaya	-	-	-	-
4. Sukamaju	-	-	-	-
5. Sukamarga	-	-	-	-
6. Sido Waluyo	-	-	-	-
7. Sidorejo	-	-	-	-
8. Sidodadi	1	-	-	1
9. Seloretno	-	-	-	-
10. Kota Dalam	-	-	-	-
11. Suka Banjar	-	-	-	-
12. Talang Baru	-	-	-	-
13. Bandar Dalam	-	-	-	-
14. Campang Tiga	-	-	-	-
15. Sidomulyo	-	-	-	-
16. Banjarsuri	-	-	-	-
Jumlah	1	-	-	1

Sumber : Kantor Kecamatan Sidomulyo

Tabel 8.3 Banyaknya Jasa Perusahaan dan Perorangan menurut Jenis Usaha di Kecamatan Sidomulyo, 2015

Desa	Fotokopi	Foto Studio	Salon Kecantikan	Rias Pengantin
(1)	(2)	(3)	(4)	(5)
1. S u a k	-	-	-	1
2. Siring Jaha	-	-	-	-
3. Budidaya	1	-	1	-
4. Sukamaju	-	-	-	-
5. Sukamarga	-	-	-	-
6. Sido Waluyo	1	-	-	-
7. Sidorejo	3	1	3	2
8. Sidodadi	3	1	4	2
9. Seloretro	1	-	1	-
10. Kota Dalam	-	-	-	-
11. Suka Banjar	-	-	2	1
12. Talang Baru	-	-	-	-
13. Bandar Dalam	-	-	1	-
14. Campang Tiga	-	-	2	-
15. Sidomulyo	1	-	2	1
16. Banjarsuri	-	-	-	-
Jumlah	10	2	16	7

Sumber : Kantor Kecamatan Sidomulyo

Tabel 8.4 Banyaknya Jasa Persewaan Peralatan Pesta menurut Jenis Persewaan di Kecamatan Sidomulyo, 2015

Desa	Tarub	Peralatan Pesta	Peralatan Hiburan	Peralatan Dekorasi
(1)	(2)	(3)	(4)	(5)
1. S u a k	1	1	-	1
2. Siring Jaha	-	-	-	-
3. Budidaya	-	-	-	-
4. Sukamaju	-	-	-	-
5. Sukamarga	-	-	-	-
6. Sido Waluyo	1	1	1	-
7. Sidorejo	2	2	4	2
8. Sidodadi	3	1	2	1
9. Seloretno	1	1	-	-
10. Kota Dalam	-	-	-	-
11. Suka Banjar	1	1	1	-
12. Talang Baru	-	-	-	-
13. Bandar Dalam	-	-	-	-
14. Campang Tiga	-	-	1	-
15. Sidomulyo	1	1	1	1
16. Banjarsuri	-	-	-	-
Jumlah	10	8	10	5

Sumber : Kantor Kecamatan Sidomulyo

Tabel 8.5 Banyaknya Jasa Reparasi dan Perbaikan di Kecamatan Sidomulyo, 2015

Desa	Kendaraan Tidak Bermotor	Kendaraan Bermotor	Elektronik	Pengelasan
(1)	(2)	(3)	(4)	(5)
1. S u a k	-	5	1	1
2. Siring Jaha	-	2	-	-
3. Budidaya	-	2	1	1
4. Sukamaju	-	1	-	-
5. Sukamarga	-	2	-	-
6. Sido Waluyo	-	2	2	1
7. Sidorejo	2	9	3	4
8. Sidodadi	1	10	5	2
9. Seloretno	-	4	1	1
10. Kota Dalam	-	2	-	1
11. Suka Banjar	-	2	-	-
12. Talang Baru	-	-	-	-
13. Bandar Dalam	-	1	-	-
14. Campang Tiga	-	1	-	-
15. Sidomulyo	-	5	1	2
16. Banjarsuri	-	1	-	-
Jumlah	3	49	14	13

Sumber : Kantor Kecamatan Sidomulyo

<http://lampungselatankab.bps.go.id>

9

Keuangan & Harga

Tabel 9.1 Target dan Realisasi Penerimaan Pajak Bumi dan Bangunan (PBB) menurut Desa di Kecamatan Sidomulyo (Rp), 2015

Desa	Target	Realisasi	Tunggakan	Persentase
(1)	(2)	(3)	(4)	(5)
1. Suka	201545 698	196488 884	5056 814	97
2. Siring Jaha	8769 536	3799 408	4970 128	43
3. Budidaya	6803 845	5106 316	1697 529	75
4. Sukamaju	3813 469	2481 612	1331 857	65
5. Sukamarga	6113 999	4183 101	1930 898	68
6. Sido Waluyo	27792 129	9832 452	17959 677	35
7. Sidorejo	16562 418	12875 014	3687 404	78
8. Sidodadi	28712 163	17618 964	11093 199	61
9. Seloretno	9810 022	5056 101	4753 921	52
10. Kota Dalam	211482 282	209670 057	1812 225	99
11. Suka Banjar	29070 214	14830 397	14239 817	51
12. Talang Baru	24623 622	15953 828	8669 794	65
13. Bandar Dalam	26780 250	10256 630	16523 620	38
14. Campang Tiga	9971 903	7252 711	2719 192	73
15. Sidomulyo	19048 564	7252 711	11795 853	38
16. Banjarsuri	-	-	-	-
Jumlah	630900 114	522658 186	108241 928	83.5

Sumber : Kantor Kecamatan Sidomulyo

Tabel 9.2 Banyaknya Fasilitas Lembaga Keuangan di Kecamatan Sidomulyo, 2015

Desa	Bank	Koperasi Unit Desa	Koperasi Lainnya	Lainnya
(1)	(2)	(3)	(4)	(5)
1. Suka	-	-	-	-
2. Siring Jaha	-	-	2	-
3. Budidaya	-	1	1	-
4. Sukamaju	-	-	1	-
5. Sukumarga	-	-	-	-
6. Sido Waluyo	-	-	1	-
7. Sidorejo	1	-	2	-
8. Sidodadi	4	-	3	-
9. Seloretno	-	-	1	-
10. Kota Dalam	-	-	-	-
11. Suka Banjar	-	-	-	-
12. Talang Baru	-	-	-	-
13. Bandar Dalam	-	-	-	-
14. Campang Tiga	-	-	-	-
15. Sidomulyo	-	-	-	-
16. Banjarsuri	-	-	-	-
Jumlah	5	1	11	-

Sumber : Kantor Kecamatan Sidomulyo

Tabel 9.3 Harga Eceran Sembilan Bahan Pokok per Bulan di Kecamatan Sidomulyo (Rupiah), 2015

Bulan	Beras (Kg)	Garam (Kg)	Ikan Asin (Kg)
(1)	(2)	(3)	(4)
1. Januari	9 000	3 000	25 000
2. Februari	9 000	3 000	25 000
3. Maret	8 000	3 000	25 000
4. April	7 500	3 000	25 000
5. Mei	7 500	3 000	25 000
6. Juni	7 800	3 000	25 000
7. Juli	8 500	3 000	25 000
8. Agustus	9 000	3 000	25 000
9. September	9 500	3 000	25 000
10. Oktober	9 500	3 000	25 000
11. November	10 000	3 000	25 000
12. Desember	10 000	3 000	25 000
Rata-rata	8 775	3 000	25 000

Bersambung.....

Lanjutan Tabel 9.3

Bulan	Gula Pasir (Kg)	Minyak Goreng (Kg)	LPG (3 Kg)
(1)	(5)	(6)	(7)
1. Januari	11 000	11 000	17 000
2. Februari	11 000	11 000	17 000
3. Maret	11 000	11 000	17 000
4. April	11 000	11 000	17 000
5. Mei	11 000	11 000	18 000
6. Juni	11 000	11 000	18 000
7. Juli	11 000	11 000	18 000
8. Agustus	11 000	11 000	18 000
9. September	11 000	11 000	19 000
10. Oktober	11 000	11 000	19 000
11. November	11 000	11 000	18 000
12. Desember	11 000	11 000	18 000
Rata-rata	11 000	11 000	17 833

Bersambung.....

Lanjutan Tabel 9.3

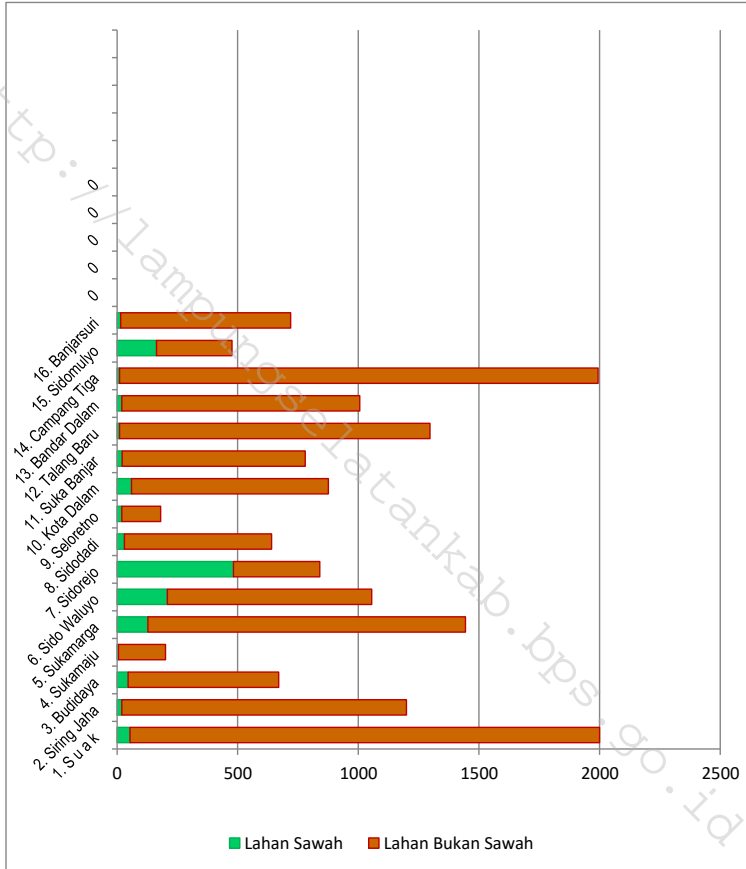
Bulan	Sabun Cuci (Bungkus)	Citra Kasar (Meter)	Kain Batik (Meter)
(1)	(8)	(9)	(10)
1. Januari	2 000	30 000	40 000
2. Februari	2 000	30 000	40 000
3. Maret	2 000	30 000	40 000
4. April	2 000	30 000	40 000
5. Mei	2 000	30 000	40 000
6. Juni	2 000	30 000	40 000
7. Juli	2 000	30 000	40 000
8. Agustus	2 000	30 000	40 000
9. September	2 000	30 000	40 000
10. Oktober	2 000	30 000	40 000
11. November	2 000	30 000	40 000
12. Desember	2 000	30 000	40 000
Rata-rata	2 000	30 000	40 000

Sumber : Kantor Kecamatan Sidomulyo

<http://lampungselatankab.bps.go.id>

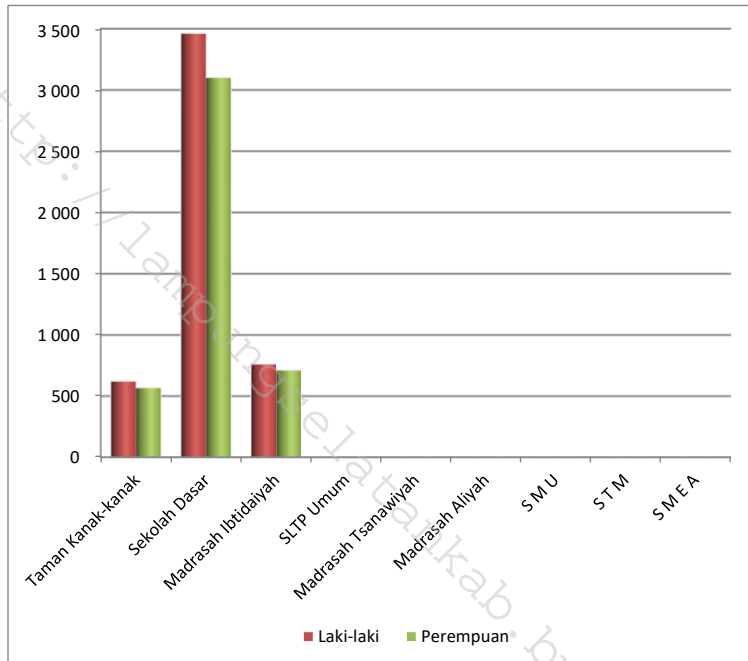
Grafik

Grafik 1. Luas Wilayah menurut Jenis Lahan di Kecamatan Sidomulyo (Hektar), 2015



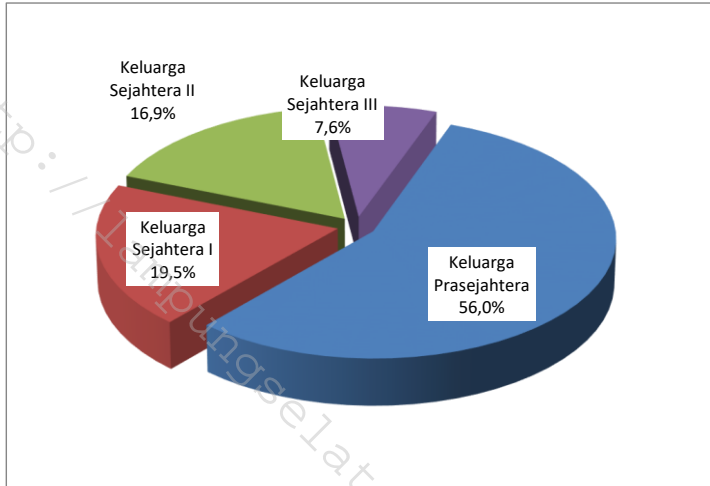
Sumber : BPS Kabupaten Lampung Selatan

Grafik 2. Banyaknya Siswa menurut Tingkatan Sekolah dan Jenis Kelamin di Kecamatan Sidomulyo, 2015



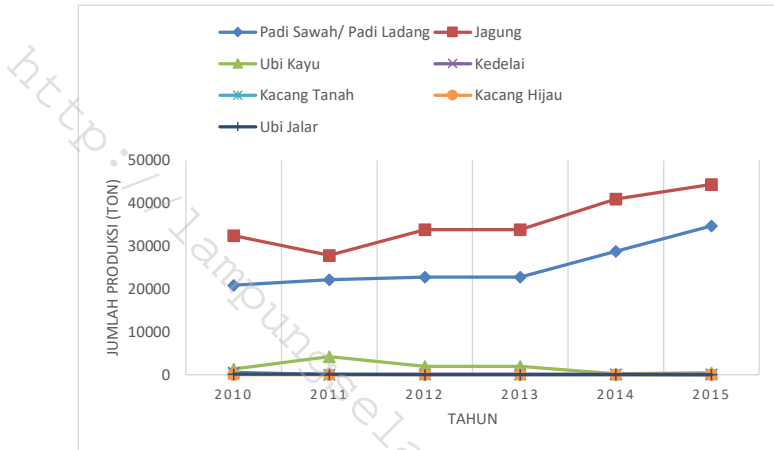
Sumber : UPT Pendidikan Kecamatan Sidomulyo

Grafik 3. Pentahapan Keluarga Sejahtera menurut Desa di Kecamatan Sidomulyo, 2015



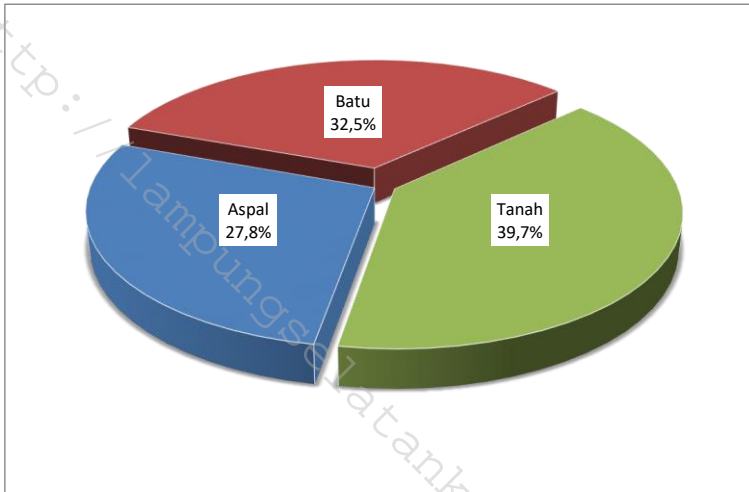
Sumber : PLKB Kecamatan Sidomulyo

Grafik 4. Produksi Tanaman Pangan di Kecamatan Sidomulyo (Ton), 2010 - 2015



Sumber : BPS Kabupaten Lampung Selatan

Grafik 5. Panjang Jalan menurut Desa dan Jenis Permukaan di Kecamatan Sidomulyo, 2015



Sumber : Kantor Kecamatan Sidomulyo

DATA

MENCERDASKAN BANGSA



**BADAN PUSAT STATISTIK
KABUPATEN LAMPUNG SELATAN**

Jl. Mustafa Kemal No. 24, Kalianda
Telp/Fax : (0727) 322241
<http://lampungselatankab.bps.go.id>
email : bps1803@bps.go.id

ISBN 978-602-6818-34-8



9 786026 818348