

KECAMATAN CILANDAK DALAM ANGKA *CILANDAK DISTRICT IN FIGURES*



KECAMATAN CILANDAK DALAM ANGKA *CILANDAK DISTRICT IN FIGURES*



KECAMATAN CILANDAK DALAM ANGKA

Cilandak District in Figures

2024

Volume 21, 2024

Katalog /*Catalogue*: 1102001.3171030

ISSN: 0852-2006

Nomor Publikasi/*Publication Number*: 31710.2400

Ukuran Buku/*Book Size*: 14,8 cm x 21 cm

Jumlah Halaman/*Number of Pages* : xxvi+100 hal/*pages*

Penyusun Naskah/*Manuscript Drafter*:

BPS Kota Jakarta Selatan

BPS-Statistics of Jakarta Selatan Municipality

Penyunting/*Editor*:

BPS Kota Jakarta Selatan

BPS-Statistics of Jakarta Selatan Municipality

Pembuat Kover/*Cover Designer*:

BPS Kota Jakarta Selatan

BPS-Statistics of Jakarta Selatan Municipality

Penerbit/*Publisher*

©BPS Kota Jakarta Selatan/*BPS-Statistics of Jakarta Selatan Municipality*

Sumber Ilustrasi/*Illustration Source*: freepic

Dilarang mereproduksi dan/atau menggandakan sebagian atau seluruh isi buku ini untuk tujuan komersial tanpa izin tertulis dari Badan Pusat Statistik Kota Jakarta Selatan.

It is prohibited to reproduce and/or duplicate part or all of this book for commercial purpose without permission from BPS-Statistics Jakarta Selatan Municipality.

TIM PENYUSUN/COMPILERS
KECAMATAN CILANDAK DALAM ANGKA
CILANDAK District in Figures
2024

Volume 21, 2024

Pengarah/Director

Akhmad Fikri

Penanggung Jawab/Persons in Charge

Akhmad Fikri

Penyunting/Editors

Istiqamah Rani

Pengolah Data dan Penulis Naskah/Data Processor and Writers

Endah Saftarina Khairiyani • Selamat Haryoko • Syawalgi Wahyu Imani

Penata Letak/Layout Designers

Selamat Haryoko • Syawalgi Wahyu Imani

Penerjemah/Translators

Endah Saftarina Khairiyani • Selamat Haryoko • Syawalgi Wahyu Imani

KONTRIBUTOR DATA/DATA CONTRIBUTORS

1. Kementerian Agama/*Ministry of Religious Affair*
2. Kementerian Pendidikan dan Kebudayaan/*Ministry of Education and Culture*
3. Badan Meteorologi Klimatologi dan Geofisika/*Meteorological, Climatology, and Geophysical Agency*
4. Badan Pusat Statistik/*BPS-Statistics Indonesia*
5. Dinas xxx
6. Dinas xxx

<https://jakselkota.bps.go.id>

KEPALA BPS KOTA JAKARTA SELATAN
HEAD OF BPS-STATISTICS JAKARTA SELATAN MUNICIPALITY



AKHMAD FIKRI

KATA PENGANTAR

Kecamatan Cilandak Dalam Angka 2024 merupakan publikasi tahun yang diterbitkan BPS Kota Administrasi Jakarta Selatan. Publikasi ini berisi berbagai informasi tentang Geografi, Sosial dan Kesejahteraan Rakyat, Penduduk, dan Perekonomian.

Publikasi ini dapat terwujud berkat kerja sama dan bantuan dari berbagai pihak terutama Camat Cilandak beserta staf dan Kepala Seksi Instansi Sektor lainnya. Kepada semua pihak yang telah memberikan bantuan disampaikan penghargaan dan terima kasih yang sebesar-besarnya.

Walaupun publikasi ini telah disiapkan sebaik-baiknya, namun disadari masih ada kekurangan dan kesalahan yang terjadi. Untuk perbaikan publikasi ini, tanggapan dan saran yang bersifat konstruktif dari para pemakai sangat diharapkan.

Jakarta, 26 September 2024

Kepala BPS
Kota Jakarta Selatan



Akhmad Fikri

PREFACE

Cilandak District in Figures 2024 is an annual publication written by Statistics-BPS Jakarta Selatan Municipality. The publication contains information about Geography, Social and Welfare, Population, and Economy.

This publication has been made possible with the assistance and contribution from personnel of Cilandak Subdistrict and several governmental institutions. To all parties who have been involved in the preparation of this publication, I would like to express my sincerest appreciation and gratitude.

Eventhough this publication prepared well, there are still many improvements to make in years ahead. Therefore, comments and constructive suggestions for the improvement of this publication are always welcome.

Jakarta , 26 September 2024
Head of BPS-Statistics Jakarta Selatan

Municipality



Akhmad Fikri

DAFTAR ISI/CONTENTS
KECAMATAN CILANDAK DALAM ANGKA
Cilandak District in Figures
2024
 Volume 21, 2024

	Halaman <i>Page</i>
Kata Pengantar/ <i>Preface</i>	xii
Daftar Isi/ <i>Contents</i>	xiii
Daftar Tabel/ <i>List of Tables</i>	xv
Daftar Gambar/ <i>List of Figures</i>	xxi
Penjelasan Umum/ <i>Explanatory Notes</i>	xxiii
Daftar Singkatan/ <i>List of Abbreviation</i>	xxv
1. Geografi dan Iklim/ <i>Geography and Climate</i>	1
2. Pemerintahan/ <i>Government</i>	11
3. Penduduk/ <i>Population</i>	21
4. Sosial dan Kesejahteraan Rakyat/ <i>Social and Welfare</i>	31
5. Pertanian/ <i>Agriculture</i>	59
6. Pariwisata, Transportasi, dan Komunikasi/ <i>Tourism, Transportation, and Communication</i>	73
7. Perbankan, Koperasi, dan Perdagangan/ <i>Banking, Cooperative, and Trade</i> 87	87
Daftar Pustaka/ <i>Bibliography</i>	99

DAFTAR TABEL/LIST OF TABLES

Tabel Table	Halaman Page
1. GEOGRAFI DAN IKLIM/GEOGRAPHY AND CLIMATE	
1.1 KEADAAN GEOGRAFI GEOGRAPHY CONDITION	
1.1.1 Luas Daerah Menurut Kelurahan di Kecamatan Cilandak, 2023 <i>Total Area by Village in Cilandak District, 2023</i>	8
1.1.2 Jarak ke Ibukota Kecamatan dan Ibukota Kabupaten/Kota Menurut Kelurahan di Kecamatan Cilandak (km), 2023 <i>Distance to the District Capital and Regency/Municipal Capital by Village in Cilandak District (km), 2023</i>	9
2. PEMERINTAHAN/GOVERNMENT	
2.1 WILAYAH ADMINISTRATIF ADMINISTRATIVE AREA	
2.1.1 Jumlah Rukun Warga (RW) dan Rukun Tetangga (RT) Menurut Kelurahan di Kecamatan Cilandak, 2023 <i>Number of Rukun Warga and Rukun Tetangga by Village in Cilandak District, 2023</i>	17
2.2 SUMBER DAYA MANUSIA HUMAN RESOURCES	
2.2.1 Jumlah Pegawai Negeri Sipil Menurut Pemerintah Daerah dan Jenis Kelamin di Kecamatan Cilandak, 2023 <i>Number of Civil Servants by Local Government and Sex in Cilandak District, 2023</i>	18
2.2.2 Jumlah Pegawai Negeri Sipil Pemerintah Daerah Kecamatan Cilandak Menurut Tingkat Pendidikan dan Jenis Kelamin, 2023 <i>Number of Civil Servants of Cilandak District Government by Educational Level and Sex, 2023</i>	19

3. PENDUDUK/POPULATION

3.1	Penduduk, Distribusi Persentase Penduduk, Kepadatan Penduduk, Rasio Jenis Kelamin Penduduk Menurut Kelurahan di Kecamatan Cilandak, 2023 <i>Population, Percentage Distribution of Population, Population Density, and Population Sex Ratio by Village in Cilandak District, 2023</i>	27
3.2	Jumlah Penduduk Menurut Kelompok Umur dan Jenis Kelamin di Kecamatan Cilandak, 2023 <i>Population by Age Groups and Sex in Cilandak District, 2023</i>	29

4. SOSIAL DAN KESEJAHTERAAN RAKYAT/SOCIAL AND WELFARE

4.1 PENDIDIKAN EDUCATION

4.1.1	Banyaknya Kelurahan yang Memiliki Fasilitas Sekolah Menurut Tingkat Pendidikan di Kecamatan Cilandak, 2021–2023 <i>Number of Kelurahan Having Educational Facilities by Educational Level in Cilandak District, 2021–2023</i>	37
4.1.2	Jumlah Sekolah Menurut Tingkat Pendidikan di Kecamatan Cilandak, 2022/2023 dan 2023/2024 <i>Number of Schools by Educational Level in Cilandak District, 2022/2023 and 2023/2024</i>	38
4.1.3	Jumlah Guru Menurut Tingkat Pendidikan di Kecamatan Cilandak, 2022/2023 dan 2023/2024 <i>Number of Teachers by Educational Level in Cilandak District, 2022/2023 and 2023/2024</i>	39
4.1.4	Jumlah Murid Menurut Tingkat Pendidikan di Kecamatan Cilandak, 2022/2023 dan 2023/2024 <i>Number of Pupils by Educational Level in Cilandak District, 2022/2023 and 2023/2024</i>	40

4.2 KESEHATAN HEALTH

4.2.1	Banyaknya Kelurahan yang Memiliki Sarana Kesehatan Menurut Jenis Sarana Kesehatan di Kecamatan Cilandak, 2021–2023	
-------	--	--

Tabel Table	Halaman Page
	41
4.2.2	42
4.3	
4.3.1	43
4.3.2	44
4.3.3	45
4.3.4	46
4.3.5	47
4.4	
4.4.1	48

Tabel Table	Halaman Page
4.4.2	Banyaknya Kejadian Bencana Alam Menurut Kelurahan dan Jenis Bencana Alam di Kecamatan Cilandak, 2023 <i>Number of Natural Disaster Events by Village and Type of Natural Disaster in Cilandak District, 2023</i> 49
4.4.3	Banyaknya Korban Jiwa Akibat Bencana Alam Menurut Kelurahan dan Jenis Bencana Alam di Kecamatan Cilandak, 2023 <i>Number of Fatalities Due to Natural Disasters by Village and Type of Natural Disaster in Cilandak District, 2023</i> 52
4.4.4	Keberadaan Fasilitas/Upaya Antisipasi/Mitigasi Bencana Alam Menurut Kelurahan di Kecamatan Cilandak, 2023 <i>Existence of Facilities/Efforts for Anticipation/Mitigation of Natural Disasters by Village in Cilandak District, 2023</i> 55
4.4.5	Banyaknya Kelurahan yang Memiliki Kelompok Kegiatan Olahraga Menurut Jenis Olahraga dan Ketersediaan Fasilitas/Lapangan Olahraga di Kecamatan Cilandak, 2023 <i>Number of Kelurahan Having Sport Activities Groups by Type of Sport and Availability of Sport Facilities/Fields in Cilandak District, 2023</i> 57
5.	PERTANIAN/AGRICULTURE
5.1	Luas Panen Tanaman Sayuran dan Buah-buahan Semusim Menurut Jenis Tanaman di Kecamatan Cilandak (ha), 2020–2023 <i>Harvested Area of Seasonal Vegetables and Fruits by Kind of Plant in Cilandak District (ha), 2020–2023</i> 65
5.2	Produksi Tanaman Sayuran dan Buah-buahan Semusim Menurut Jenis Tanaman di Kecamatan Cilandak (kuintal), 2020–2023 <i>Production of Seasonal Vegetables and Fruits by Kind of Plant in Cilandak District (quintal), 2020–2023</i> 66
5.3	Luas Panen Tanaman Biofarmaka Menurut Jenis Tanaman di Kecamatan Cilandak (m ²), 2020–2023 <i>Harvested Area of Medicinal Plants by Kind of Plant in Cilandak District (m²), 2020–2023</i> 67

Tabel Table	Halaman Page	
5.4	Produksi Tanaman Biofarmaka Menurut Jenis Tanaman di Kecamatan Cilandak (kg), 2020–2023 <i>Production of Medicinal Plants by Kind of Plant in Cilandak District (kg),2020–2023</i>	68
5.5	Luas Panen Tanaman Hias Menurut Jenis Tanaman di Kecamatan Cilandak (m ²), 2020–2023 <i>Harvested Area of Ornamental Plants by Kind of Plant in Cilandak District (m²), 2020–2023</i>	69
5.6	Produksi Tanaman Hias Menurut Jenis Tanaman di Kecamatan Cilandak (tangkai), 2020–2023 <i>Production of Ornamental Plants by Kind of Plant in Cilandaks District (stalks), 2020–2023.....</i>	70
5.7	Produksi Buah-Buahan dan Sayuran Tahunan Menurut Jenis Tanaman di Kecamatan Cilandak (kuintal), 2020–2023 <i>Production of Annual Fruits and Vegetables by Kind of Plant in Cilandak District (quintal), 2020–2023</i>	71
6.	PARIWISATA, TRANSPORTASI, DAN KOMUNIKASI/TOURISM, TRANSPORTATION, AND COMMUNICATION	
6.1	PARIWISATA TOURISM	
6.1.1	Jumlah Sarana Akomodasi Menurut Kelurahan dan Jenis Akomodasi di Kecamatan Cilandak, 2023 <i>Number of Accomodation Facilities by Village and Type of Accomodation in Cilandak District, 2023.....</i>	80
6.2	TRANSPORTASI TRANSPORTATION	
6.2.1	Prasarana dan Sarana Transportasi Antardesa/Kelurahan Menurut Kelurahan di Kecamatan Cilandak, 2023 <i>Inter-Villages/Kelurahan Transportation Infrastructure and Facilities by Kelurahan in Cilandak District, 2023.....</i>	81

**6.3 KOMUNIKASI
COMMUNICATION**

6.2.2	Keberadaan Kantor Pos/Pos Pembantu/Rumah Pos, Pos Keliling, dan Perusahaan/Agen Jasa Ekspedisi Swasta Menurut Kelurahan di Kecamatan Cilandak, 2023 <i>Number of Post Office/Subsidiary of Post Office, Mobile Portal Service, Private Expedition Service Company by Village in Cilandak District, 2023</i>	83
6.3.1	Jumlah Menara Telepon seluler dan Operator Layanan Komunikasi Telepon Seluler Menurut Kelurahan di Kecamatan Cilandak, 2023 <i>Number of Base Transceiver Station (BTS) and Cellular Phone Communication Service Operators by Village in Cilandak District, 2023</i>	84
6.3.2	Kekuatan Sinyal Telepon Seluler dan Jenis Sinyal Internet Telepon Seluler Menurut Kelurahan di Kecamatan Cilandak, 2023 <i>The Strenght of Celular Phone Signal by Village in Cilandak District, 2023</i>	85
7. PERBANKAN, KOPERASI, DAN PERDAGANGAN/BANKING, COOPERATIVE, AND TRADE		
7.1	Banyaknya Sarana Lembaga Keuangan Bank Menurut Kelurahan dan Jenis Bank di Kecamatan Cilandak, 2023 <i>Number of Bank by Village and Type of Bank in Cilandak District, 2023</i>	94
7.2	Banyaknya Koperasi Aktif Menurut Menurut Kelurahan dan Jenis Koperasi di Kecamatan Cilandak, 2023 <i>Number of Cooperative by Village and Type of Cooperative in Cilandak District, 2023</i>	95
7.3	Banyaknya Sarana Perdagangan Menurut Kelurahan dan Jenis Sarana Perdagangan di Kecamatan Cilandak, 2023 <i>Number of Trade Facilities by Village and Type of Trade Facilities in Cilandak District, 2023</i>	97

DAFTAR GAMBAR/LIST OF FIGURES

Gambar Figure		Halaman Page
1.1	Luas Daerah menurut Kelurahan di Kecamatan Cilandak (%), 2023 <i>Total Area by Village in Cilandak District (%), 2023</i>	5
1.2	Jarak ke Ibukota Kecamatan Menurut Kelurahan di Kecamatan Cilandak (km), 2023 <i>Distance to the District Capital by Village in Cilandak District (km), 2023</i>	6
2.1	Jumlah Rukun Warga (RW) Menurut Kelurahan di Kecamatan Cilandak, 2023 <i>Number of Rukun Warga by Village in Cilandak District, 2023</i>	15
2.2	Jumlah Rukun Tetangga (RT) Menurut Kelurahan di Kecamatan Cilandak, 2023 <i>Number of Rukun Tetangga by Village in Cilandak District, 2023</i>	16
3.1	Jumlah Penduduk Menurut Jenis Kelamin di Kecamatan Cilandak, 2023 <i>Population by Sex in Cilandak Subdistrict, 2023</i>	25
3.2	Kepadatan Penduduk Menurut Kelurahan di Kecamatan Cilandak, 2023 <i>Population Density by Village in Cilandak Subdistrict, 2023</i>	26
4.1	Jumlah Murid Menurut Tingkat Pendidikan di Kecamatan Cilandak, 2023/2024 <i>Number of Students by Educational Level in Cilandak District, 2023/2024</i>	37
4.2	Jumlah Sekolah Menurut Tingkat Pendidikan di Kecamatan Cilandak, 2023/2024 <i>Number of Educational Facilities by Educational Level in Cilandak District, 2023/2024</i>	38

Gambar Figure	Halaman Page	
5.1	Produksi Buah-buahan Menurut Jenis Tanaman di Kota Jakarta Selatan (kuintal), 2023 <i>Production of Fruits by Kind of Plant in Jakarta Selatan Municipality (quintal), 2023</i>	71
5.2	Produksi Tanaman Hias Menurut Jenis Tanaman di Kota Jakarta Selatan (tangkai), 2023 <i>Production of Ornamental Plants by Kind of Plant in Jakarta Selatan Municipality (stalks), 2023</i>	72
6.1	Jumlah Sarana Akomodasi Menurut Kelurahan dan Jenis Akomodasi di Kecamatan Cilandak, 2023 <i>Number of Accomodation Facilities by Village and Type of Accomdation in Cilandak District, 2023</i>	88
6.2	Jumlah Menara Telepon Seluler Menurut Kelurahan di Kecamatan Cilandak, 2023 Number of Base Transceiver Station (BTS) by Village in Cilandak District, 2023	
7.1	Jumlah Minimarket dan Restoran Menurut Kelurahan di Kecamatan Cilandak, 2023 <i>Number of Minimarket and Restaurant by Village in Cilandak District, 2023</i>	101
7.2	Jumlah Sarana Lembaga Keuangan Bank Menurut Kelurahan di Kecamatan Cilandak, 2023 <i>Number of Bank by Village and Type of Bank in Cilandak District, 2023</i>	102

PENJELASAN UMUM/EXPLANATORY NOTES

Tanda-tanda, satuan-satuan, dan lain-lainnya yang digunakan dalam publikasi ini adalah sebagai berikut:

Symbols, measurement units, and acronyms which are used in this publication, are as follows:

1. TANDA-TANDA/SYMBOLS

Data tidak tersedia/ <i>Data not available</i>	: ...
Tidak ada atau nol / <i>Null or zero</i>	: -
Data dapat diabaikan/ <i>Data negligible</i>	: ~0
Tanda decimal/ <i>Decimal point</i>	: ,
Data tidak dapat ditampilkan/ <i>Not applicable</i>	: NA
Angka estimasi/ <i>Estimated figures</i>	: e
Angka diperbaiki/ <i>Revised figures</i>	: r
Angka sementara/ <i>Preliminary figures</i>	: *
Angka sangat sementara/ <i>Very preliminary figures</i>	: **
Angka sangat sangat sementara/ <i>Very very preliminary figures</i>	: ***

2. SATUAN/UNITS

barel/ <i>barrel</i>	: 158,99 liter/ <i>litres</i> = 1/6,2898 m ³
hektare (ha)/ <i>hectare (ha)</i>	: 10.000 m ²
kilometer (km)/ <i>kilometres (km)</i>	: 1.000 meter/ <i>meters (m)</i>
knot/ <i>knot</i>	: 1,8523 km/jam (<i>km/hour</i>)
kuintal/ <i>quintal</i>	: 100 kg
KWh	: 1.000 Watt <i>hour</i>
MWh	: 1.000 KWh
liter (untuk beras)/ <i>litre (for rice)</i>	: 0,80 kg
MMSCF	: 1/35,3 m ³
metrik ton (m.ton)/ <i>metric ton (m. ton)</i>	: 0,98421 long ton = 1.000 kg
ons/ <i>ounce</i>	: 28,31 gram/ <i>grams</i>
ton	: 1.000 kg

Satuan lain: buah, dus, butir, helai/lembar, kaleng, batang, pulsa, ton kilometer (ton-km), jam, menit, persen (%).

Other units: unit, pack, pieces, sheet, tin, pulse, ton-kilometres(ton-km), hour, minute, percent (%).

Perbedaan angka di belakang koma disebabkan oleh pembulatan angka.

The difference in decimal numbers is caused by rounding.

DAFTAR SINGKATAN/LIST OF ABBREVIATION

SI	: Stasiun Iklim/ <i>Climate Station</i>
SMPK	: Stasiun Meterologi Pertanian Khusus/ <i>Special Agricultural Meteorological Station</i>
t.t	: Tempat tidur/ <i>Bed</i>
BCG	: Bacillus Calmette Guerin
DPT	: Difteri, Pertusis, Tetanus/ <i>Diphtheria, Tetanus, and Pertussis</i>
TT	: Tetanus Toxoid
IOT	: Industri Obat Tradisional/ <i>Traditional Medicine Industry</i>
IKOT	: Industri Kecil Obat Tradisional/ <i>Traditional Medicine Small Industry</i>
Alkes	: Alat kesehatan/ <i>Health Kits</i>
PKRT	: Perbekalan Kesehatan Rumah tangga/ <i>Household Health Logistics</i>
Kompl	: Komplemen/ <i>Complement</i>
IRTP	: Industri Pangan Produksi Rumah Tangga/ <i>Foods Home Industry</i>
PBF	: Pedagang Besar Farmasi/ <i>Pharmacy Whole-seller</i>
GFK	: Gudang Farmasi Kab/Kota/Regency/ <i>Municipality Pharmacy Warehouse</i>
RB	: Rumah Bersalin/ <i>Delivery House</i>
Pustu	: Puskesmas pembantu/ <i>Auxiliary Public Health Center</i>
BP	: Balai Pengobatan/ <i>Polyclinic</i>
TPS	: Tempat Pembuangan Sampah Sementara / <i>landfill</i>
Jamkesmas	: Jaminan kesehatan masyarakat miskin/ <i>Poor public health insurance</i>
PJKMU	: Program Jaminan Kesehatan Masyarakat Umum/ <i>General Public Health Insurance Program</i>
SIUP	: Surat Ijin Usaha Perdagangan/ <i>Trading Permission Letter</i>
TDP	: Tanda Daftar Perusahaan/ <i>Company Registration Identity</i>
API	: Angka Pengenal Importir/ <i>Importer's Identity Number</i>

01

GEOGRAFI
GEOGRAPHY



PENJELASAN TEKNIS**1. LUAS WILAYAH**

Kecamatan Cilandak merupakan salah satu kecamatan di wilayah Kota Administrasi Jakarta Selatan, sesuai dengan Surat Keputusan Gubernur Kepala Daerah Khusus Ibukota Jakarta Nomor 1251 Tahun 1986, Nomor 435 Tahun 1966 dan Nomor 1986 Tahun 2000, luas wilayah kecamatan Cilandak adalah 18,20 km² yang terdiri atas 46 RW dan 475 RT dengan luas masing-masing kelurahan sebagai berikut:

- Kel. Pondok Labu: 3,91 km²
- Kel. Cilandak Barat: 6,08 km²
- Kel. Gandaria Selatan: 1,77 km²
- Kel. Cipete Selatan: 2,33 km²

2. GEOGRAFI

Batas-batas wilayah Kecamatan Cilandak adalah:

- Utara: Jl. Abdul Majid dan Jl. Nawi
- Selatan: Batas buatan Kelurahan Pangkalan Jati Kecamatan Cinere Kodya Depok
- Barat: Kali Pesanggrahan Kecamatan Kebayoran Lama dan Kecamatan Ciputat Kabupaten Tangerang

TECHNICAL NOTES**1. AREA**

Cilandak District is one of districts in Jakarta Selatan Municipality in accordance with Decree of the Governor of the Special Capital Region of Jakarta Number 1251 of 1986, Number 435 of 1966 and Number 1986 of 2000, the area of Cilandak District is 18,20 km² which consist of 54 RW and 545 RT with the area of each sub district as follows:

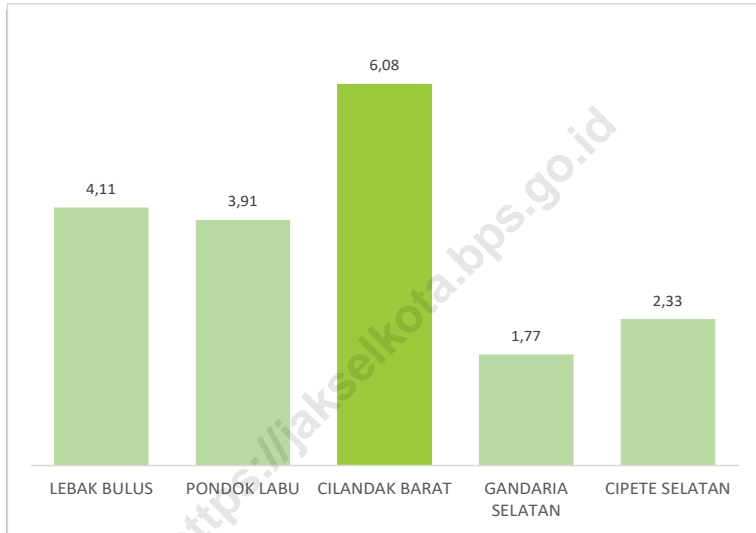
- *Kel. Lebak Bulus: 4,11 km²*
- *Kel. Pondok Labu: 3,91 km²*
- *Kel. Cilandak Barat: 6,08 km²*
- *Kel. Gandaria Selatan: 1,77 km²*
- *Kel. Cipete Selatan: 2,33 km²*

2. AREA

The boundaries of Cilandak District are:

- *North: Jl. Abdul Majid and Jl. H. Nawi Kecamatan Kebayoran Baru*
- *South: Batas buatan Kelurahan Pangkalan Jati Kecamatan Cinere Kecamatan Depok*
- *West: Kali Pesanggrahan Kecamatan Kebayoran Lama dan Kecamatan Ciputat Kabupaten Tangerang*
- *East: Kali Krukut Kecamatan Mampang Prapatan*

<https://jakselkota.bps.go.id>

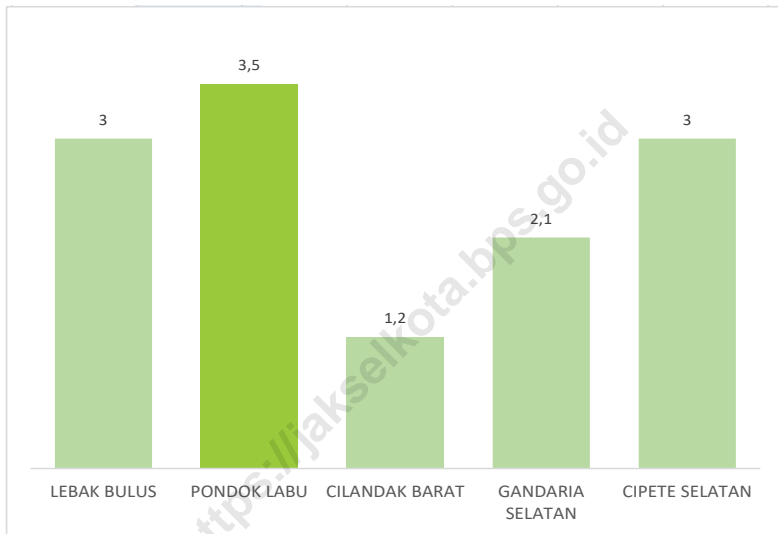


Sumber/Source : BPS Kota Jakarta Selatan/BPS-Statistics of Jakarta Selatan Municipality

Gambar 1.1
Figures

Luas Daerah menurut Kelurahan di Kecamatan Cilandak (%) , 2023

Total Area by Village in Cilandak District (%) , 2023



Sumber/Source : BPS Kota Jakarta Selatan/BPS-Statistics of Jakarta Selatan Municipality

Gambar 1.2
Figures

Jarak ke Ibukota Kecamatan Menurut Kelurahan di Kecamatan Cilandak (km), 2023
Distance to the District Capital by Village in Cilandak District (km), 2023

Tabel 1.1
Table

Luas Daerah Menurut Kelurahan di Kecamatan Cilandak, 2023
Total Area by Village in Cilandak District, 2023

Kelurahan Kelurahan	Luas Total Area (km ² /sq.km)	Persentase terhadap Luas Kecamatan Percentage to District Area
(1)	(2)	(3)
LEBAK BULUS	4,11	22,58
PONDOK LABU	3,91	21,48
CILANDAK BARAT	6,08	33,41
GANDARIA SELATAN	1,77	9,73
CIPETE SELATAN	2,33	12,80
CILANDAK	18,20	100,00

Catatan/Note: ...

Sumber/Source: BPS Kota Jakarta Selatan 2023/BPS-Statistics of Jakarta Selatan Municipality, 2023

Tabel
Table 1.2

**Jarak ke Ibukota Kecamatan dan Ibukota Kota Menurut
Kelurahan di Kecamatan Cilandak (km), 2023**
*Distance to the District Capital and Municipal Capital by
Village in Cilandak District (km), 2023*

Kelurahan Kelurahan	Jarak ke Ibukota Kecamatan Distance to District Capital	Jarak ke Ibukota Kabupaten/ Kota Distance to Regency/Municipal Capital
(1)	(2)	(3)
LEBAK BULUS	3,0	8,6
PONDOK LABU	3,5	7,6
CILANDAK BARAT	1,2	5,6
GANDARIA SELATAN	2,1	4,5
CIPETE SELATAN	3,0	3,4

Catatan/Note: ...

Sumber/Source: BPS Kota Jakarta Selatan 2023/BPS-Statistics of Jakarta Selatan Municipality, 2023

02

PEMERINTAHAN
GOVERNMENT



PENJELASAN TEKNIS

1. Rukun Tetangga (RT) adalah lembaga yang dibentuk melalui musyawarah masyarakat setempat dalam rangka pelayanan pemerintah dan kemasyarakatan yang ditetapkan oleh (pemerintah desa) kepala desa/lurah
2. Rukun Warga (RW) bagian dari wilayah kerja kepala desa/lurah dan merupakan lembaga yang dibentuk melalui musyawarah pengurus RT (dan atau pemilihan) di wilayah kerjanya yang ditetapkan oleh (pemerintah desa atau kelurahan) kepala desa atau lurah.
3. Desa adalah suatu wilayah yang ditempati sejumlah penduduk sebagai kesatuan masyarakat yang ada di dalamnya merupakan kesatuan hukum yang memiliki organisasi pemerintahan terendah langsung dibawah camat, dan berhak menyelenggarakan rumah tangganya sendiri dalam ikatan Negara Kesatuan Republik Indonesia (NKRI).
4. Kelurahan adalah sebuah daerah administratif di wilayah Indonesia yang berada di bawah wilayah tingkat kecamatan dan dipimpin oleh seorang Lurah ataupun Kepala Desa.

TECHNICAL NOTES

1. *Rukun Tetangga (RT) is an institution formed through local community consultations in the context of government and community services determined by the (village government) head of the village/lurah.*
2. *Rukun Warga (RW) is part of the working area of the head/lurah and is an institution formed through deliberation of RT management (and or elections) in the working area determined by the village head (village or kelurahan government) or lurah.*
3. *The village is an area occupied by a number of residents as a community unit which is a legal entity that has the lowest government organization directly under the sub-district head, and has the right to organize their own household within the bonds of the Unitary State of the Republic of Indonesia (NKRI).*
4. *Kelurahan is an administrative area in the territory of Indonesia which is under the sub-district level and is led by a Lurah or Village Head.*
5. *Civil Servants are employees who have met the specified requirements, are appointed by the competent authority and are assigned tasks in a state office, or*

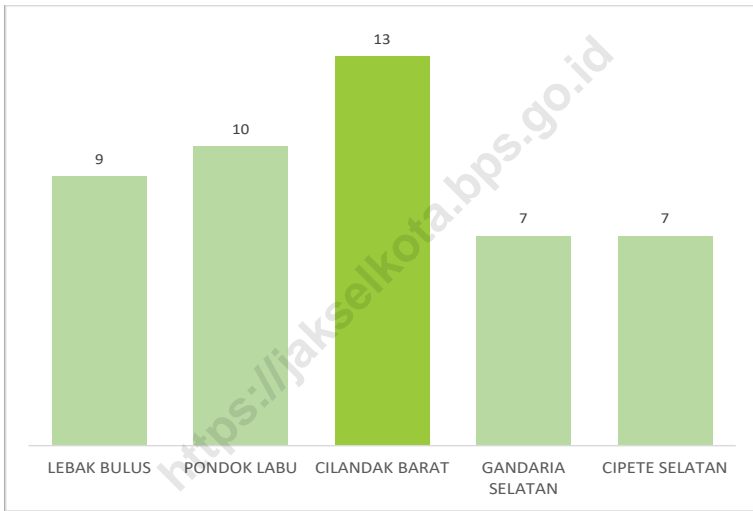
5. Pegawai Negeri Sipil adalah pegawai yang telah memenuhi syarat yang ditentukan, diangkat oleh pejabat yang berwenang dan diberikan tugas dalam suatu jabatan negeri, atau diberikan tugas negara lainnya, dan digaji berdasarkan peraturan perundang-undangan yang berlaku.
6. Golongan 1 (Juru) merupakan jenjang kepangkatan untuk PNS golongan I/Asampai I/D. Golongan ini ditempati orang-orang dengan pendidikan formal Sekolah Dasar, Sekolah Menengah Pertama, atau sederajat. Pekerjaan pekerjaan di golongan I membutuhkan kemampuan dasar dan belum menuntut suatu ketrampilan di bidang ilmu tertentu. Dapat dikatakan bahwa juru merupakan pelaksana pembantu dalam bagian kegiatan yang menjadi tanggungjawab jenjang kepangkatan di atasnya.
7. Golongan II (Pengatur) merupakan jenjang kepangkatan untuk PNS golongan II/A sampai II/D dengan sebutan secara berjenjang: pengatur muda, pengatur muda tingkat I, pengatur, dan pengatur tingkat I. Pengatur adalah orang yang melaksanakan langkah-langkah realisasi suatu kegiatan dalam suatu instansi. Golongan ini ditempati oleh orang-orang dengan pendidikan *are assigned other state duties, and are paid based on the applicable laws and regulations.*
6. *Group 1 (interpreter) is the rank level for civil servants in groups I/A to I/D. This group is occupied by people with a formal education in Elementary School, Junior High School, or the equivalent. Jobs in group I require basic skills and do not require a skill in a particular field of science. It can be said that the interpreter is an assistant executor in the part of the activity that is the responsibility of the rank level above him.*
7. *Group II (regulators) is a rank level for civil servants class II/ A to II/D with the designations in stages: young regulators, junior level I regulators, regulators, and level I regulators. Regulators are people who carry out the steps to realize an activity in an agency. This group is occupied by people with formal education at the high school level up to Diploma III, or its equivalent. Jobs at the regulatory level have begun to require a skill in a particular field of science.*
8. *Group III (Stylist) is a rank level for civil servants class III/A to III/D with the designations in stages: young administrators, junior stylists at level I, stylists, and stylists at level I. This group is occupied by people with formal education at SI or Diploma*

- formal jenjang sekolah menengah atas hingga Diploma III atau sederajat. Pekerjaan-pekerjaan di tingkat kepegangatan pengatur sudah mulai menuntut suatu keterampilan di bidang ilmu tertentu.
8. Golongan III (Penata) merupakan jenjang kepegangatan untuk PNS golongan III/Asampai III/D dengan sebutan secara berjenjang: Panata muda, penata muda tingkat I, penata, dan penata tingkat I. Golongan ini ditempati oleh orang dengan pendidikan formal jenjang SI atau Diploma IV ke atas, atau yang setingkat. Dapat diasumsikan bahwa pekerjaan di tingkat ini sudah mulai menuntut suatu keahlian di bidang ilmu tertentu dengan lingkup pemahaman kaidah ilmu yang telah mendalam.
 9. Golongan IV (pembina) merupakan jenjang kepegangatan untuk PNS golongan IV/A sampai IVD dengan sebutan secara berjenjang: pembina muda, pembina tingkat I, Pembina utama muda, dan pembina utama. Sebagai jenjang tertinggi, kepegangatan ini diperoleh setelah melalui suatu perjalanan karir yang panjang sebagai PNS. Pekerjaan pada kelompok kepegangatan Pembina tidak hanya menuntut keahlian di bidang ilmu tertentu, namun juga menuntut *IV level above, or equivalent. It can be assumed that work at this level has begun to require an expertise in a particular field of science with a deep understanding of the rules of science.*
 9. *Group IV (coach) is a rank level for PNS group IV/A to IVD with the designations in stages: young coaches, level I coaches, young main coaches, and main coaches. As the highest level, this rank was obtained after going through a long career as a civil servant. Work in the supervisory rank group does not only require expertise in a particular field of knowledge, but also requires maturity and work wisdom that has been obtained throughout his tenure. Thus, the coach is a role model for the levels below him in order to foster and develop the strength of resources for the future.*
 10. *A District is an administrative area in the territory of Indonesia which is under a level II (district) or city area, and consists of several sub-districts or villages within it.*

kematangan dan kearifan kerja yang sudah diperoleh sepanjang masa kerjanya. Dengan demikian, pembina adalah model peran bagi jenjang-jenjang di bawahnya guna membina dan mengembangkan kekuatan sumber daya untuk ke depannya.

10. Kecamatan adalah sebuah daerah administratif di wilayah Indonesia yang berada di bawah wilayah tingkat II (kabupaten) atau kota, serta terdiri dari beberapa kelurahan atau desa di dalamnya.

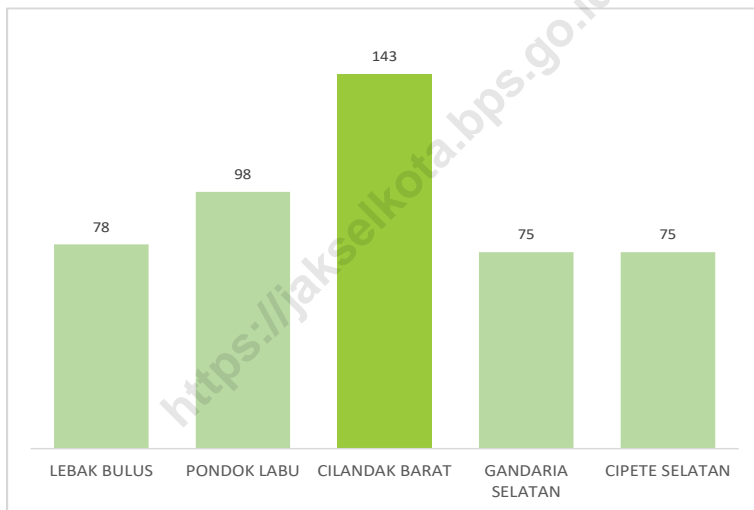
<https://jakselkota.bps.go.id>



Sumber/Source : Biro Tata Pemerintahan Provinsi DKI Jakarta, 2022/Regional Government Office of DKI Jakarta, 2022

Gambar 2.1
Figures

Jumlah Rukun Warga (RW) Menurut Kelurahan di Kecamatan Cilandak, 2023
Number of Rukun Warga by Village in Cilandak District, 2023



Sumber/Source : Biro Tata Pemerintahan Provinsi DKI Jakarta, 2023/Regional Government Office of DKI Jakarta, 2022

Gambar 2.2
Figures

Jumlah Rukun Tetangga (RT) Menurut Kelurahan di Kecamatan Cilandak, 2023
Number of Rukun Tetangga by Village in Cilandak District, 2023

2.1 WILAYAH ADMINISTRATIF ADMINISTRATIVE AREA

Tabel Jumlah Rukun Warga (RW) dan Rukun Tetangga (RT)
Table 2.1.1 Menurut Kelurahan di Kecamatan Cilandak, 2023
*Number of Rukun Warga and Rukun Tetangga by
Kelurahan in Cilandak District, 2023*

Kelurahan Kelurahan	Rukun Warga (RW)	Rukun Tetangga (RT)
(1)	(2)	(3)
LEBAK BULUS	9	78
PONDOK LABU	10	98
CILANDAK BARAT	13	143
GANDARIA SELATAN	7	75
CIPETE SELATAN	7	75
CILANDAK	46	469

Catatan/Note: ...

Sumber/Source: Biro Tata Pemerintahan Provinsi DKI Jakarta, 2022/Regional Government Office of DKI Jakarta, 2022

2.2 SUMBER DAYA MANUSIA HUMAN RESOURCES

Tabel Jumlah Pegawai Negeri Sipil Menurut Pemerintah Daerah dan Jenis Kelamin di Kecamatan Cilandak, 2023
Table 2.2.1 *Number of Civil Servants by Local Government and Sex in Cilandak District, 2023*

Pemerintah Daerah Local Government	Laki-Laki Male	Perempuan Female	Jumlah Total
(1)	(2)	(3)	(4)
Kecamatan Cilandak <i>Cilandak District</i>	8	7	15
Kelurahan Lebak Bulus <i>Lebak Bulus Village</i>	5	4	9
Kelurahan Pondok Labu <i>Pondok Labu Village</i>	5	2	7
Kelurahan Cilandak Barat <i>Cilandak Barat Village</i>	6	2	8
Kelurahan Gandaria Selatan <i>Gandaria Selatan Village</i>	3	3	6
Kelurahan Cipete Selatan <i>Cipete Selatan Village</i>	5	3	8
Jumlah <i>Total</i>	32	21	53

Catatan/Note: ...

Sumber/Source: ...

Tabel 2.2.2 Jumlah Pegawai Negeri Sipil Pemerintah Daerah Kecamatan Cilandak Menurut Tingkat Pendidikan dan Jenis Kelamin, 2023
Number of Civil Servants of Cilandak District Government by Educational Level and Sex, 2023

Tingkat Pendidikan <i>Educational Level</i>	Laki-Laki <i>Male</i>	Perempuan <i>Female</i>	Jumlah <i>Total</i>
(1)	(2)	(3)	(4)
Sekolah Dasar (SD) <i>Primary School</i>			
SMP/Sederajat <i>Junior High School</i>			
SMA/Sederajat <i>Senior High School</i>			
Diploma I/Akta I <i>Diploma I/Akta I</i>			
Diploma II/Akta II <i>Diploma II/Akta II</i>			
Diploma III/Akta III <i>Diploma III/Akta III</i>			
Diploma IV/Akta IV <i>Diploma IV/Akta IV</i>			
S1/Sarjana <i>Under Graduate/Bachelor</i>			
S2/Pasca Sarjana <i>Graduate</i>			
S3/Doktor/Ph.D <i>Post Graduate</i>			
Jumlah/Total			

Catatan/Note: ...

Sumber/Source: ...

<https://jakselkota.bps.go.id>

03

PENDUDUK
POPULATION



<https://jakselkota.kem.go.id>

PENJELASAN TEKNIS

1. Sumber data kependudukan adalah Sensus Penduduk yang dilaksanakan setiap sepuluh tahun sekali. Sensus Penduduk telah dilaksanakan sebanyak enam kali sejak Indonesia merdeka yaitu tahun 1961, 1971, 1980, 1990, 2000 dan 2012 (May). Selain itu juga dalam publikasi ini disajikan data hasil registrasi kependudukan. Di dalam sensus penduduk, Pencacahan dilakukan terhadap seluruh penduduk yang berdomisili di wilayah teritorial Indonesia termasuk warga negara asing kecuali anggota Korps Diplomatik negara sahabat beserta keluarganya.
2. Penduduk Indonesia adalah semua orang yang berdomisili di wilayah teritorial Republik Indonesia.
3. Rata-rata Pertumbuhan Penduduk adalah angka yang menunjukkan tingkat penambahan penduduk per tahun dalam jangka waktu tertentu.
4. Kepadatan Penduduk adalah banyaknya penduduk per km persegi.
5. Rasio jenis kelamin adalah perbandingan antara banyaknya penduduk laki-laki dengan

TECHNICAL NOTES

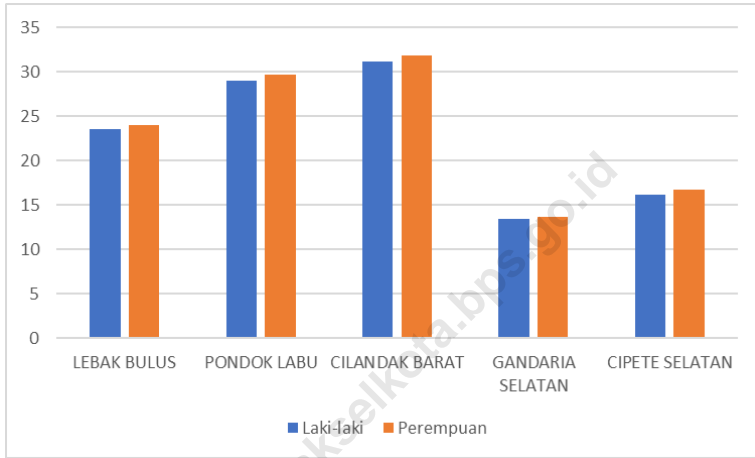
1. *The source of demographic data is Population Census, which is conducted every ten years. Population Census has been conducted six times since Indonesia's independence: 1961, 1971, 1980, 1990, 2000 and 2012 (on May). Besides that, this publication also presents data from demographic registration. The population census enumerates all residents in the entire territory of Republic of Indonesia including foreign citizens except the diplomatic corps members and their families.*
2. *Indonesian Population are all Residents of the entire territory of Republic of Indonesia.*
3. *Average growth of population is the annual population growth rate over a certain period.*
4. *Population density is the number of people per square kilometer.*
5. *Sex Ratio is the ratio of the number of males to the number of females in a given area and time, usually expressed as the number of males for every 100 females.*
6. *Population distribution is the pattern of population distribution in an area, either by geographic boundaries or by government*

banyaknya penduduk perempuan pada suatu daerah dan waktu tertentu. Biasanya dinyatakan dengan banyaknya penduduk laki-laki untuk 100 penduduk perempuan.

6. Distribusi Penduduk adalah pola persebaran penduduk di suatu wilayah, baik berdasarkan batas-batas geografis maupun berdasarkan batas-batas administrasi pemerintahan.
7. Rumah Tangga adalah seseorang atau sekelompok orang yang biasanya tinggal bersama dalam suatu bangunan serta pengelolaan makan dari satu dapur. Satu rumah tangga dapat terdiri dari hanya satu anggota rumah Tangga. Yang dimaksud makan dari satu dapur adalah jika pengurusan kebutuhan sehari-harinya dikelola bersama-sama menjadi satu.
8. Anggota Rumah Tangga adalah semua orang yang biasanya bertempat tinggal di suatu rumah tangga, baik yang berada di rumah pada waktu pencacahan maupun yang sementara tidak ada.
9. Rata-rata Anggota Rumah Tangga adalah angka yang menunjukkan rata-rata jumlah anggota rumah tangga per rumah tangga.

administrative boundaries.

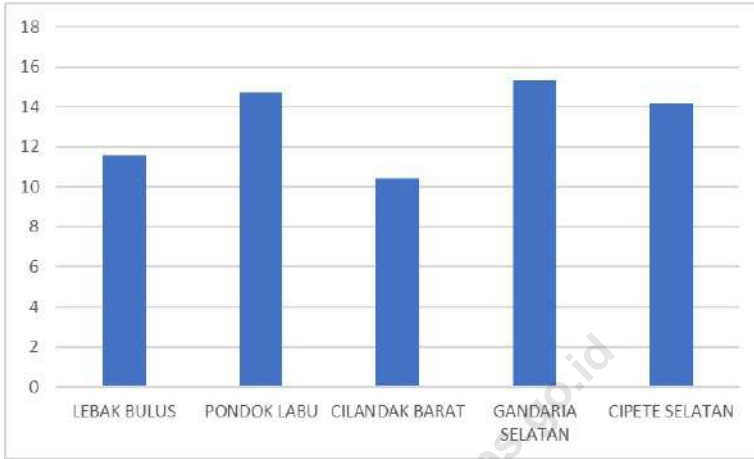
7. *Household is a group of person who usually live together in a building or housing unit who make common provision for food and other essentials of living. One household could consist of only one household member. Common provision for food means one organizing daily needs for all household members.*
8. *Household member is a person who usually lives in a household regardless of their location at the time of enumeration.*
9. *Average household size is the average number of household members per household.*



Sumber/Source : Kecamatan Cilandak

Gambar 3.1
Figures

Jumlah Penduduk Menurut Jenis Kelamin di Kecamatan Cilandak, 2023
Population by Sex in Cilandak Subdistrict, 2023



Sumber/Source : Kecamatan Cilandak

Gambar 3.2
Figures

Kepadatan Penduduk Menurut Kelurahan di Kecamatan Cilandak, 2023
Population Density by Village in Cilandak Subdistrict, 2023

Tabel 3.1 Penduduk, Distribusi Persentase Penduduk, Kepadatan Penduduk, Rasio Jenis Kelamin Penduduk Menurut Kelurahan di Kecamatan Cilandak, 2023
Population, Percentage Distribution of Population, Population Density, and Population Sex Ratio by Village in Cilandak Subdistrict, 2023

Kelurahan Kelurahan	Penduduk/Population		
	Laki-Laki/Male	Perempuan/Female	Jumlah/Total
(1)	(2)	(3)	(4)
LEBAK BULUS	23.529	24.041	47.570
PONDOK LABU	28.951	29.713	58.664
CILANDAK BARAT	31.164	31.815	62.979
GANDARIA SELATAN	13.426	13.663	27.089
CIPETE SELATAN	16.174	16.725	32.899
CILANDAK	113.244	115.957	229.201

Lanjutan Tabel/*Continued Table 3.1*

Kelurahan Kelurahan	Persentase Penduduk Percentage of Total Population	Kepadatan Penduduk (per km ²) Population Density per sq.km	Rasio Jenis Kelamin Penduduk Population Sex Ratio
(1)	(5)	(6)	(7)
LEBAK BULUS	21	11.563	97.87
PONDOK LABU	26	14.700	97.44
CILANDAK BARAT	27	10.420	97.95
GANDARIA SELATAN	12	15.304	98.27
CIPETE SELATAN	14	14.167	96.71
CILANDAK			

Catatan/Note: ...

Sumber/Source: Kecamatan Cilandak

Tabel 3.2 Jumlah Penduduk Menurut Kelompok Umur dan Jenis Kelamin di Kecamatan Cilandak, 2023
Population by Age Groups and Sex in Cilandak District, 2023

Kelompok Umur <i>Age Groups</i>	Jenis Kelamin/Sex		
	Laki-Laki <i>Male</i>	Perempuan <i>Female</i>	Jumlah <i>Total</i>
(1)	(2)	(3)	(4)
0 - 4	7.234	6.745	13.979
5 - 9	8.957	8.469	17.426
10 - 14	9.589	9.027	18.616
15 - 19	9.633	9.188	18.821
20 - 24	9.304	9.111	18.415
25 - 29	8.320	8.585	16.905
30 - 34	7.937	8.521	16.458
35 - 39	8.166	8.980	17.146
40 - 44	9.405	10.709	19.484
45 - 49	8.831	9.425	18.256
50 - 54	8.314	8.389	16.703
55 - 59	6.583	6.474	13.057
60 - 64	4.552	4.841	9.393
65 - 69	2.883	3.398	6.281
70 - 74	1.811	2.145	3.956
75 +	1.725	2.580	4.305
CILANDAK	113.244	115.957	229.201

Catatan/Note: ...

Sumber/Source: Kecamatan Cilandak

<https://jakselkota.bps.go.id>

04

SOSIAL DAN KESEJAHTERAAN RAKYAT
SOCIAL AND WELFARE



PENJELASAN TEKNIS

1. Tidak/belum pernah sekolah adalah mereka yang tidak pernah atau belum pernah terdaftar dan tidak pernah atau belum pernah aktif mengikuti pendidikan di suatu jenjang pendidikan formal.
2. Masih bersekolah adalah mereka yang terdaftar dan aktif mengikuti pendidikan di suatu jenjang pendidikan formal (Paket A, B, atau C) baik pendidikan dasar, menengah maupun pendidikan tinggi, bagi mahasiswa yang sedang cuti di anggap masih sekolah.
3. Tidak bersekolah lagi adalah mereka yang pernah terdaftar dan aktif mengikuti pendidikan di suatu jenjang pendidikan formal, tetapi pada saat pencacahan tidak lagi terdaftar dan tidak aktif mengikuti pendidikan.
4. Tamat sekolah adalah menyelesaikan pelajaran yang ditandai dengan lulus ujian akhir pada kelas atau tingkat terakhir suatu jenjang pendidikan disekolah negeri maupun swasta dengan mendapatkan tanda tamat belajar/ Ijazah. Seseorang yang belum mengikuti pelajaran pada kelas tertinggi tetapi telah mengikuti ujian akhir dan lulus dianggap tamat sekolah.

TECHNICAL NOTES

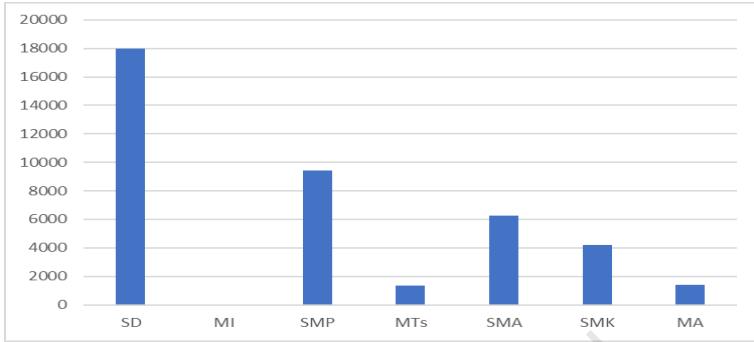
1. *Not/never attending school is someone who has never attended or never been registered in a formal education, such as primary, secondary and tertiary education. Those who just completed kindergarten are considered as never attended school.*
2. *Attending school is someone who is currently attending primary, secondary and tertiary education, including Paket A, B, or C.*
3. *Not attending school anymore is someone who is not currently attending school (formal and nonformal education).*
4. *Completed particular level of education is someone who has completed particular level of education in private or public school by owning certificate.*
5. *Literacy is the ability to read and write at least a simple sentence.*
6. *School is an education institution starting from primary, secondary and tertiary education. The education data recorded in the survey covering data on formal education based on the curriculum set up by Ministry of National Education including education carried out by Muslim Boarding School (pondok pesantren),*

5. Dapat membaca dan menulis artinya dapat membaca dan menulis kata-kata/kalimat sederhana dengan suatu aksara tertentu.
6. Sekolah adalah lembaga pendidikan formal yang dimulai dari pendidikan dasar, menengah, dan tinggi. Pendidikan yang dicatat adalah pendidikan formal berdasar kurikulum Departemen Pendidikan Nasional, termasuk pendidikan yang diselenggarakan oleh pondok pesantren dengan memakai kurikulum Departemen Pendidikan Nasional, seperti Madrasah Ibtidaiyah (MI), Madrasah Tsanawiyah (MTs), dan Madrasah Aliyah (MA). Pondok pesantren/Madrasah iniyah adalah sekolah yang tidak memakai kurikulum dari Departemen Pendidikan nasional.
7. Madrasah Ibtidaiyah adalah lembaga pendidikan berciri khas Islam pada jenjang Sekolah Dasar. Madrasah Tsanawiyah adalah lembaga pendidikan berciri khas Islam pada jenjang Sekolah Menengah Pertama. Madrasah Aliyah adalah lembaga pendidikan berciri khas Islam pada jenjang Sekolah Menengah Atas (SMA).
8. Peristiwa tindak pidana yang dilaporkan. Peristiwa yang di laporkan ialah setiap peristiwa *implementing the ministry of national education curriculum, such as Madrasah Ibtidaiyah (Islamic Primary School), Madrasah Tsanawiyah (Islamic Junior High School), and Madrasah Aliyah (Islamic Senior High School). Pondok pesantren/madrasah diniyah (Islamic boarding school/ Islamic school) is school which does not implement curriculum from the Ministry of National Education.*
7. *Madrasah Ibtidaiyah is Islamic school at primary education. Madrasah Tsanawiyah is Islamic School at lower secondary education and Madrasah Aliyah is Islamic School at higher secondary education (SMA).*
8. *Reported Crime Incidenc e. Includes all criminal cases reported and received by police office. And all crimes caught by police.*
9. *Hospital is a place for health check usually controlled/ supervised by doctors/medical personel. Including in the category are special hospitals such Lung Hospital and Coronary Hospital.*
10. *Maternal Hospital/Maternal Health Care Centre is a hospitals completed with health facilities for birth delivery, pregnancy check and consultation, and post-natal check, under the supervision of doctor and or senior midwives.*

- yang diterima kepolisian dari laporan masyarakat atau peristiwa dimana pelakunya tertangkap tangan oleh polisi.
9. Rumah sakit adalah tempat pemeriksaan dan perawatan kesehatan, biasanya berada pengawasan dokter/tenaga medis, termasuk rumah sakit khusus seperti rumah sakit perawatan paru paru , dan RS jantung.
 10. Rumah Sakit Bersalin/Rumah Bersalin adalah rumah sakit yang dilengkapi dengan fasilitas untuk melahirkan, pemeriksaan kehamilan, pemeriksaan ibu dan anak serta berada di bawah pengawasan dokter dan atau bidan senior.
 11. Poliklinik adalah tempat pemeriksaan kesehatan, biasanya tanpa fasilitas perawatan menginap, berada dalam pengawasan dokter/tenaga medis, tidak termasuk klinik yang terdapat di puskesmas/ rumah sakit. Poliklinik yang karena suatu hal dan lain hal menyediakan tempat perawatan menginap, tetap di golongan kedalam poliklinik (bukan rumah sakit).
 12. Puskesmas (Pusat Kesehatan Masyarakat) adalah unit pelayanan kesehatan milik
 11. *Polyclinic is a place for health check and consultation usually under in the control of doctor/medical personnel without inpatient facilities, excluding clinic located in the public health centre/hospital. In the case of polyclinic that provides in-patient facilities due to a special reason. It remains to be classified as a polyclinic (not hospital).*
 12. *Public Health Centre (PHC) is a health centre provided by the government that is responsible for the delivery of health services to the community at the sub-district level, part of sub-district or villages (e.g. in DKI Jakarta).*
 13. *Subsidiary Public Health Centre is a health facility that assists the public health centre in its part of working area. In several regions, health Centre, although their sign written in the board remains unchanged.*
 14. *Pharmacy is a specific place that is used for pharmaceutical jobs, and distribution/sale of drugs/ pharmaceuticals and other medical supplies to people that are administered by trained pharmacist (Regulation of the Minister of Health of Indonesia Number 1332 Year 2002 about the Changes of Regulation of the Minister of Health of Indonesia Number 922/MENKES/PER/X/1993 about Pro-vision and Procedures for Administration.*

pemerintah yang bertanggung jawab terhadap pelayanan kesehatan masyarakat untuk wilayah kecamatan, sebagian kecamatan atau kelurahan (misal di DKI Jakarta).

13. Puskesmas Pembantu (Pustu) yaitu Unit pelayanan kesehatan masyarakat yang membantu kegiatan Puskesmas di sebagian dari wilayah kerja. Pada beberapa daerah balai pengobatan telah berubah fungsi menjadi Pustu walaupun papan nama masih tertulis balai pengobatan.
14. Apotek adalah suatu tempat tertentu yang digunakan untuk melakukan pekerjaan kefarmasian, dan penyaluran penjualan obat atau bahan farmasi dan perbekalan kesehatan lainnya kepada masyarakat yang dikelola oleh tenaga apoteker (Peraturan Menteri Kesehatan RI No. 1332 Tahun 2002 Tentang Perubahan Atas Peraturan Menteri Kesehatan RI Nomor 922/MENKES/PER/X/1993 Tentang Ketentuan dan Tata Cara Pemberian Izin Apotek).



Sumber/Source :

Gambar 4.1
Figures

Jumlah Murid Menurut Tingkat Pendidikan di Kecamatan Cilandak, 2023/2024
Number of Students by Educational Level in Cilandak District, 2023/2024



Sumber/Source :

Gambar 4.2
Figures

Jumlah Sekolah Menurut Tingkat Pendidikan di Kecamatan Cilandak, 2023/2024
Number of Educational Facilities by Educational Level in Cilandak District, 2023/2024

4.1 PENDIDIKAN EDUCATION

Tabel
Table 4.1.1 **Banyaknya Kelurahan yang Memiliki Fasilitas Sekolah Menurut Tingkat Pendidikan di Kecamatan Cilandak, 2021–2023**
Number of Kelurahan Having Educational Facilities by Educational Level in Cilandak District, 2021–2023

Tingkat Pendidikan <i>Educational Level</i>	2021 ¹	2022 ²	2023 ¹
(1)	(2)	(3)	(4)
Sekolah Dasar (SD) <i>Primary School</i>	5	5	5
Madrasah Ibtidaiyah (MI) <i>Madrasah Ibtidaiyah</i>	4	5	5
Sekolah Menengah Pertama (SMP) <i>Junior High School</i>	5	5	5
Madrasah Tsanawiyah (MTs) <i>Madrasah Tsanawiyah (MTs)</i>	5	5	5
Sekolah Menengah Atas (SMA) <i>Senior High School</i>	5	5	5
Sekolah Menengah Kejuruan (SMK) <i>Vocational High School</i>	3	3	3
Madrasah Aliyah (MA) <i>Madrasah Aliyah</i>	2	4	2
Akademi/Perguruan Tinggi <i>Academy/University</i>	4	2	4

Catatan/Note: ...

Sumber/Source: ¹Badan Pusat Statistik, Pendataan Potensi Desa (Podes)/BPS-Statistics Indonesia, Village Potential Data Collecting
²Kementerian Pendidikan, Kebudayaan, Riset, dan Teknologi, Sistem Data Pokok Pendidikan, data semester ganjil laporan sampai dengan 30 November 2022/Ministry of Education, Culture, Research, and Technology, Basic Education Data System, odd semester report data up to 30 November 2022

Tabel 4.1.2 Jumlah Sekolah Menurut Tingkat Pendidikan di Kecamatan Cilandak, 2022/2023 dan 2023/2024
Number of Schools by Educational Level in Cilandak District, 2022/2023 and 2023/2024

Tingkat Pendidikan Educational Level	Negeri/Public		Swasta/Private		Jumlah/Total	
	2022/2023	2023/2024	2022/2023	2023/2024	2022/2023	2023/2024
(1)	(2)	(3)	(4)	(5)	(6)	(7)
Taman Kanak-Kanak (TK) ¹ /Kindergarten ¹	2	3	89	43	91	46
Raudatul Athfal (RA) ² Raudatul Athfal (RA) ²	-	-	19	12	19	12
Sekolah Dasar (SD) ¹ Elementary Schools ¹	27	27	25	16	52	43
Madrasah Ibtidaiyah (MI) ² /Madrasah Ibtidaiyah (MI) ²	-	-	14	8	14	8
Sekolah Menengah Pertama (SMP) ¹ /Junior High Schools ¹	6	7	25	15	31	22
Madrasah Tsanawiyah (MTs) ² /Madrasah Tsanawiyah (MTs) ²	1	1	7	8	8	9
Sekolah Menengah Atas (SMA) ¹ /Senior High Schools ¹	2	5	16	17	18	22
Sekolah Menengah Kejuruan (SMK) ¹ Vocational High Schools ¹	3	3	11	7	14	10
Madrasah Aliyah (MA) ² Madrasah Aliyah (MA) ²	1	1	3	2	4	3

Catatan/Note: ³ Seluruh Raudatul Athfal (RA) berstatus swasta/All Raudatul Athfal (RA) are private

Sumber/Source: ¹ Kementerian Pendidikan, Kebudayaan, Riset, dan Teknologi, Sistem Data Pokok Pendidikan, data semester genap/ Ministry of Education, Culture, Research, and Technology; Basic Education Data System, even semester report data

² Kementerian Agama, EMIS, data semester genap/Ministry of Religious Affairs, EMIS, genap semester report data

Tabel 4.1.3 Jumlah Guru Menurut Tingkat Pendidikan di Kecamatan Cilandak, 2022/2023 dan 2023/2024
Number of Teachers by Educational Level in Cilandak District, 2022/2023 and 2023/2024

Tingkat Pendidikan Educational Level	Negeri/Public		Swasta/Private		Jumlah/Total	
	2022/2023	2023/2024	2022/2023	2023/2024	2022/2023	2023/2024
(1)	(2)	(3)	(4)	(5)	(6)	(7)
Taman Kanak-Kanak (TK) ¹ /Kindergarten ¹	9		333		342	
Raudatul Athfal (RA) ² Raudatul Athfal (RA) ²	-		87		87	
Sekolah Dasar (SD) ^{1,3} Elementary Schools ^{1,3}	522	502	559	531	1.081	1.033
Madrasah Ibtidaiyah (MI) ² /Madrasah Ibtidaiyah (MI) ²	-	-	210	223	210	223
Sekolah Menengah Pertama (SMP) ^{1,3} Junior High Schools ^{1,3}	218	238	412	388	630	626
Madrasah Tsanawiyah (MTs) ² /Madrasah Tsanawiyah (MTs) ²	47	44	121	117	168	161
Sekolah Menengah Atas (SMA) ^{1,3} /Senior High Schools ^{1,3}	106	100	364	362	470	462
Sekolah Menengah Kejuruan (SMK) ^{1,3} Vocational High Schools ^{1,3}	134	155	174	163	308	318
Madrasah Aliyah (MA) ² Madrasah Aliyah (MA) ²	60	60	73	70	133	130

Catatan/Note: ³ Jumlah guru termasuk kepala sekolah dan guru/The total of teachers including headmaster and teacher.

Sumber/Source: ¹ Kementerian Pendidikan, Kebudayaan, Riset, dan Teknologi, Sistem Data Pokok Pendidikan, data semester genap/ Ministry of Education, Culture, Research, and Technology, Basic Education Data System, even semester report data

² Kementerian Agama, EMIS, data semester genap/Ministry of Religious Affairs, EMIS, even semester report data

Tabel 4.1.4 Jumlah Murid Menurut Tingkat Pendidikan di Kecamatan Cilandak, 2022/2023 dan 2023/2024
Table 4.1.4 Number of Pupils by Educational Level in Cilandak District, 2022/2023 and 2023/2024

Tingkat Pendidikan Educational Level	Negeri/Public		Swasta/Private		Jumlah/Total	
	2022/2023	2023/2024	2022/2023	2023/2024	2022/2023	2023/2024
(1)	(2)	(3)	(4)	(5)	(6)	(7)
Taman Kanak-Kanak (TK) ¹ /Kindergarten ¹	180		-		180	
Raudatul Athfal (RA) ² Raudatul Athfal (RA) ²	-		734		734	
Sekolah Dasar (SD) ¹ Elementary Schools ¹	10.833	10.797	7.003	7.177	17.836	17.974
Madrasah Ibtidaiyah (MI) ² /Madrasah Ibtidaiyah (MI) ²	-	-	2.977	2.900	2.977	2.900
Sekolah Menengah Pertama (SMP) ¹ /Junior High Schools ¹	4.952	4.802	4.633	4.642	9.585	9.444
Madrasah Tsanawiyah (MTs) ² /Madrasah Tsanawiyah (MTs) ²	462	457	1.089	898	1.551	1.355
Sekolah Menengah Atas (SMA) ¹ /Senior High Schools ¹	1.735	1.679	4.184	4.557	5.484	6.236
Sekolah Menengah Kejuruan (SMK) ¹ Vocational High Schools ¹	2.430	2.438	1.922	1.787	4.352	4.225
Madrasah Aliyah (MA) ² Madrasah Aliyah (MA) ²	678	692	708	715	1.375	1.407

Catatan/Note: ...

Sumber/Source: ¹ Kementerian Pendidikan, Kebudayaan, Riset, dan Teknologi, Sistem Data Pokok Pendidikan, data semester genap/
 Ministry of Education, Culture, Research, and Technology, Basic Education Data System, even semester report data

² Kementerian Agama, EMIS, data semester genap/Ministry of Religious Affairs, EMIS, even semester report data

4.2 KESEHATAN HEALTH

Tabel 4.2.1 **Banyaknya Kelurahan yang Memiliki Sarana Kesehatan Menurut Jenis Sarana Kesehatan di Kecamatan Cilandak, 2021–2023**
Number of Kelurahan Health Facilities by Type of Health Facilities in Cilandak District, 2021–2023

Jenis Sarana Kesehatan <i>Type of Health Facilities</i>	2021 ¹	2022	2023 ¹
(1)	(2)	(3)	(4)
Rumah Sakit <i>Hospital</i>	4	4	3
Rumah Sakit Bersalin <i>Maternity Hospital</i>	2	2	...
Poliklinik/Balai Pengobatan <i>Polyclinic</i>	5	5	4
Puskesmas Rawat Inap <i>Public Health Center with Inpatient Care</i>	1	1	0
Puskesmas Tanpa Rawat Inap <i>Public Health Center without Inpatient Care</i>	5	5	5
Apotek <i>Pharmacy</i>	4	4	5

Catatan/Note:

Sumber/Source: ¹Badan Pusat Statistik, Pendataan Potensi Desa (Podes) 2021/BPS-Statistics Indonesia, Village Potential Data Collecting

Tabel
Table 4.2.2 **Banyaknya Warga Penderita Kekurangan Gizi Menurut Kelurahan di Kecamatan Cilandak, 2023**
Number of People with Malnutrition by Village in Cilandak District, 2023

Kelurahan Kelurahan	2023
(1)	(2)
LEBAK BULUS	-
PONDOK LABU	1
CILANDAK BARAT	-
GANDARIA SELATAN	-
CIPETE SELATAN	-
CILANDAK	1

Catatan/Note: ...

Sumber/Source: BPS, Pendataan Potensi Desa (Podes) 2023/BPS-Statistics Indonesia, Village Potential Data Collecting 2023

4.3 PERUMAHAN DAN LINGKUNGAN HOUSING AND ENVIRONMENT

Tabel 4.3.1 **Banyaknya Kelurahan Menurut Sumber Air Minum Sebagian Besar Keluarga di Kecamatan Cilandak, 2021–2023**
Table 4.3.1 **Number of Kelurahan by Drinking Water Source of Majority Family in Cilandak District, 2021–2023**

Sumber Air Minum Source of Drinking Water	2021 ¹	2022 ²	2023 ¹
(1)	(2)	(3)	(4)
Air Kemasan Bermerk/ <i>Branded Bottled Water</i>	5	...	5
Air Isi Ulang/ <i>Refil Water</i>	-	...	-
Leding Dengan Meteran/ <i>Metered Piped Water</i>	-	...	-
Leding Tanpa Meteran/ <i>Non Metered Piped Water</i>	-	...	-
Sumur Bor atau Pempa/ <i>Artesian Well or Pumped Water</i>	-	...	-
Sumur/ <i>Well</i>	-	...	-
Mata Air/ <i>Spring</i>	-	...	-
Sungai/Danau/Kolam/ Waduk/Situ/ Embung/Bendungan/ <i>River/Lake/Pond/ Reservoir/Dam</i>	-	...	-
Air Hujan/ <i>Rainwater</i>	-	...	-
Lainnya/ <i>Others</i>	-	...	-

Catatan/*Note*:

Sumber/*Source*: ¹Badan Pusat Statistik, Pendataan Potensi Desa (Podes)/*BPS-Statistics Indonesia, Village Potential Data Collecting*

²Data Tahun 2022 tidak tersedia/

Tabel **Banyaknya Keluarga Menurut Kelurahan dan Jenis**
Table 4.3.2 **Pengguna Listrik di Kecamatan Cilandak, 2023**
Number of Family by Village and Type of Electricity
Consumer in Cilandak District, 2023

Kelurahan Kelurahan	Pegguna Listrik Electricity Consumer			Bukan Pengguna Listrik Not Electricity Consumer
	PLN State Electricity Company	Non-PLN Non-State Electricity Company	Jumlah Total	
(1)	(2)	(3)	(4)	(5)
LEBAK BULUS	15.237	-	15.237	-
PONDOK LABU	15.584	-	15.584	-
CILANDAK BARAT	20.915	-	20.915	-
GANDARIA SELATAN	8.901	-	8.901	-
CIPETE SELATAN	10.272	-	10.272	-
CILANDAK	70.909	-	70.909	-

Catatan/Note: ...

Sumber/Source: BPS, Pendataan Potensi Desa (Podes) 2023/BPS-Statistics Indonesia, Village Potential Data Collecting 2023

Tabel
Table 4.3.3 **Banyaknya Kelurahan Menurut Sumber Penerangan Jalan Utama Kelurahan di Kecamatan Cilandak, 2021–2023**
Number of Kelurahan by Source of Kelurahan's Main Street Illumination in Cilandak District, 2021–2023

Sumber Penerangan Jalan Utama <i>Source of Main Street Illumination</i>	2021 ¹	2022 ²	2023 ¹
(1)	(2)	(3)	(4)
Listrik Pemerintah/ <i>State Electricity</i>	5	...	5
Listrik Non-Pemerintah/ <i>Non-State Electricity</i>	-	...	-
Non Listrik/ <i>Non-Electric</i>	-	...	-

Catatan/*Note*:

Sumber/*Source*: ¹Badan Pusat Statistik, Pendataan Potensi Desa (Podes)/*BPS-Statistics Indonesia, Village Potential Data Collecting*

²Data Tahun 2022 tidak tersedia/*Data in 2022 was not available*

Tabel
Table 4.3.4 **Banyaknya Kelurahan Menurut Penggunaan Fasilitas Tempat Buang Air Besar Sebagian Besar Keluarga di Kecamatan Cilandak, 2021–2023**
Number of Kelurahan by Toilet Facility Used by Majority Family in Cilandak District, 2021–2023

Fasilitas Tempat Buang Air Besar <i>Toilet Facility</i>	2021 ¹	2022 ²	2023 ¹
(1)	(2)	(3)	(4)
Jamban/Toilet	5	...	5
Sendiri/Private	5	...	5
Bersama/Shared	-	...	-
Umum/Public	-	...	-
Bukan Jamban/Non-Toilet	-	...	-
Jumlah/Total	5	...	5

Catatan/Note:

Sumber/Source: ¹Badan Pusat Statistik, Pendataan Potensi Desa (Podes)/BPS-Statistics Indonesia, *Village Potential Data Collecting*

²Data Tahun 2022 tidak tersedia/*Data in 2022 was not available*

Tabel 4.3.5 Banyaknya Kelurahan Menurut Jenis Bahan Bakar untuk Memasak yang Digunakan Sebagian Besar Keluarga di Kecamatan Cilandak, 2023
Number of Kelurahan by Type of Cooking Fuel Used by Majority Family in Cilandak District, 2023

Jenis Bahan Bakar untuk Memasak <i>Type of Cooking Fuel</i>	2023
(1)	(2)
Listrik/ <i>Electric</i>	-
Elpiji 5,5 kg/ <i>Blue Gas 5.5 kg-LPG</i>	-
Elpiji 12 kg/ <i>12 kg-LPG</i>	-
Elpiji 3 kg/ <i>3 kg-LPG</i>	5
Gas Kota/ <i>City Gas</i>	-
Biogas/ <i>Biogas</i>	-
Minyak Tanah/ <i>Kerosene</i>	-
Briket/ <i>Briquettes</i>	-
Arang/ <i>Charcoal</i>	-
Kayu Bakar/ <i>Firewood</i>	-
Lainnya/ <i>Others</i>	-
Jumlah/<i>Total</i>	5

Catatan/*Note*: ...

Sumber/*Source*: BPS, Pendataan Potensi Desa (Podes) 2023/*BPS-Statistics Indonesia, Village Potential Data Collecting 2023*

4.4 AGAMA DAN SOSIAL LAINNYA RELIGION AND OTHER SOCIAL AFFAIRS

Tabel Jumlah Tempat Peribadatan Menurut Kelurahan di
Table 4.4.1 Kecamatan Cilandak, 2023
*Number of Worship Places by Village in Cilandak
District, 2023*

Kelurahan Kelurahan	Masjid Mosque	Mushola Pray Room	Gereja Protestan Protestant Church	Gereja Katholik Catholic Church	Pura Temple	Vihara
(1)	(2)	(3)	(4)	(5)	(6)	(7)
LEBAK BULUS	13	22	1	-	-	-
PONDOK LABU	14	28	6	2	-	-
CILANDAK BARAT	25	50	3	1	-	-
GANDARIA SELATAN	9	12	-	-	-	-
CIPETE SELATAN	11	12	1	-	-	-
CILANDAK	72	124	11	3	-	-

Catatan/Note: ...

Sumber/Source: BPS, Pendataan Potensi Desa (Podes) 2023/BPS-Statistics Indonesia, Village Potential Data Collecting 2023

Tabel 4.4.2 Banyaknya Kejadian Bencana Alam Menurut Kelurahan dan Jenis Bencana Alam di Kecamatan Cilandak, 2023
Number of Natural Disaster Events by Village and Type of Natural Disaster in Cilandak District, 2023

Kelurahan <i>Kelurahan</i>	Gempa Bumi <i>Earthquake</i>	Tsunami <i>Tsunami</i>	Gunung Meletus <i>Volcanic Eruption</i>	Tanah Longsor <i>Landslide</i>
(1)	(2)	(3)	(4)	(5)
LEBAK BULUS	-	-	-	-
PONDOK LABU	-	-	-	3
CILANDAK BARAT	-	-	-	1
GANDARIA SELATAN	-	-	-	-
CIPETE SELATAN	-	-	-	-
CILANDAK	-	-	-	4

Lanjutan Tabel/*Continued Table* 4.4.2

Kelurahan Kelurahan	Banjir Floods	Banjir Bandang Flash Floods	Kekeringan Drought	Kebakaran Hutan dan Lahan Forest and Land Fires
(1)	(6)	(7)	(8)	(9)
LEBAK BULUS	-	-	-	-
PONDOK LABU	1	-	-	-
CILANDAK BARAT	2	-	-	-
GANDARIA SELATAN	1	-	-	-
CIPETE SELATAN	1	-	-	-
CILANDAK	5	-	-	-

Lanjutan Tabel/*Continued Table* 4.4.2

Kelurahan Kelurahan	Angin Puyuh/ Puting Beliung/ Topan Tornado/Typhoon	Gelombang Pasang Tidal Wave	Abrasi Abrasion
(1)	(10)	(11)	(12)
LEBAK BULUS	-	-	-
PONDOK LABU	-	-	-
CILANDAK BARAT	-	-	-
GANDARIA SELATAN	-	-	-
CIPETE SELATAN	-	-	-
CILANDAK	-	-	-

Catatan/Note: ...

Sumber/Source: BPS, Pendataan Potensi Desa (Podes) 2023/BPS-Statistics Indonesia, Village Potential Data Collecting 2023

Tabel **Banyaknya Korban Jiwa Akibat Bencana Alam Menurut**
Table 4.4.3 **Kelurahan dan Jenis Bencana Alam di Kecamatan Cilandak,**
2023
Number of Fatalities Due to Natural Disasters by Village
and Type of Natural Disaster in Cilandak District, 2023

Kelurahan Kelurahan	Gempa Bumi Earthquake	Tsunami Tsunami	Gunung Meletus Volcanic Eruption	Tanah Longsor Landslide
(1)	(2)	(3)	(4)	(5)
LEBAK BULUS	-	-	-	-
PONDOK LABU	-	-	-	-
CILANDAK BARAT	-	-	-	-
GANDARIA SELATAN	-	-	-	-
CIPETE SELATAN	-	-	-	-
CILANDAK	-	-	-	-

Lanjutan Tabel/*Continued Table 4.4.3*

Kelurahan Kelurahan	Banjir Floods	Banjir Bandang Flash Floods	Kekeringan Drought	Kebakaran Hutan dan Lahan Forest and Land Fires
(1)	(6)	(7)	(8)	(9)
LEBAK BULUS	-	-	-	-
PONDOK LABU	-	-	-	-
CILANDAK BARAT	-	-	-	-
GANDARIA SELATAN	-	-	-	-
CIPETE SELATAN	-	-	-	-
CILANDAK	-	-	-	-

Lanjutan Tabel/*Continued Table 4.4.3*

Kelurahan Kelurahan	Angin Puyuh/ Puting Beliung/ Topan Tornado/Typhoon	Gelombang Pasang Tidal Wave	Abrasi Abrasion
(1)	(10)	(11)	(12)
LEBAK BULUS	-	-	-
PONDOK LABU	-	-	-
CILANDAK BARAT	-	-	-
GANDARIA SELATAN	-	-	-
CIPETE SELATAN	-	-	-
CILANDAK	-	-	-

Catatan/Note: ...

Sumber/Source: BPS, Pendataan Potensi Desa (Podes) 2023/BPS-Statistics Indonesia, Village Potential Data Collecting 2023

Tabel 4.4.4 Keberadaan Fasilitas/Upaya Antisipasi/Mitigasi Bencana Alam Menurut Kelurahan di Kecamatan Cilandak, 2023
Existence of Facilities/Efforts for Anticipation/Mitigation of Natural Disasters by Village in Cilandak District, 2023

Kelurahan Kelurahan	Sistem Peringatan Dini Bencana Alam <i>Natural Disaster Early Warning System</i>	Sistem Peringatan Dini Khusus Tsunami <i>Tsunami Early Warning System</i>	Perlengkapan Keselamatan <i>Safety Equipment</i>
(1)	(2)	(3)	(4)
LEBAK BULUS	Ada	Bukan Wilayah Potensi Tsunami	Tidak Ada
PONDOK LABU	Ada	Bukan Wilayah Potensi Tsunami	Ada
CILANDAK BARAT	Ada	Bukan Wilayah Potensi Tsunami	Tidak Ada
GANDARIA SELATAN	Ada	Bukan Wilayah Potensi Tsunami	Ada
CIPETE SELATAN	Ada	Tidak Ada	Ada
CILANDAK	Ada	Tidak Ada	Ada

Lanjutan Tabel/*Continued Table 4.4.4*

Kelurahan <i>Kelurahan</i>	Rambu-Rambu dan Jalur Evakuasi Bencana <i>Sign and Evacuation Route</i>	Pembuatan, Perawatan, atau Normalisasi: Sungai, Kanal, Tanggul, Parit, Drainase, Waduk, Pantai, dll <i>Manufacture, Maintenance, or Normalization: Rivers, Canals, Embankment, etc</i>
(1)	(5)	(6)
LEBAK BULUS	Tidak Ada	Ada
PONDOK LABU	Ada	Ada
CILANDAK BARAT	Tidak Ada	Ada
GANDARIA SELATAN	Ada	Ada
CIPETE SELATAN	Tidak Ada	Tidak Ada
CILANDAK	Ada	Ada

Catatan/*Note*: ...Sumber/*Source*: BPS, Pendataan Potensi Desa (Podes) 2023/BPS-Statistics Indonesia, Village Potential Data Collecting 2023

Tabel 4.4.5 Banyaknya Kelurahan yang Memiliki Kelompok Kegiatan Olahraga Menurut Jenis Olahraga dan Ketersediaan Fasilitas/Lapangan Olahraga di Kecamatan Cilandak, 2023
Number of Kelurahan Having Sport Activities Groups by Type of Sport and Availability of Sport Facilities/Fields in Cilandak District, 2023

Jenis Olahraga <i>Type of Sport</i>	Kondisi Fasilitas/Lapangan Olahraga <i>Condition of Sport Facilities/Fields</i>			Tidak Ada Fasilitas/ Lapangan Olahraga <i>No Sport Facilities/ Fields</i>
	Baik	Rusak Sedang	Rusak Parah	
(1)	(2)	(3)	(4)	(5)
Sepak Bola/ <i>Soccer</i>	2	-	-	3
Bola Voli/ <i>Volley Ball</i>	4	1	-	-
Bulu Tangkis/ <i>Badminton</i>	5	-	-	-
Bola Basket/ <i>Basket Ball</i>	4	-	-	1
Tenis Lapangan/ <i>Court Tennis</i>	3	-	-	2
Tenis Meja/ <i>Table Tennis</i>	5	-	-	-
Futsal	4	-	-	1
Renang/ <i>Swimming</i>	1	-	-	4
Bela Diri/ <i>Martial Arts</i>	3	-	-	2
Bilyard/ <i>Billiards</i>	1	-	-	4
Fitnes, Aerobik, dll/ <i>Fitness, Aerobics, etc</i>	4	-	-	1
Lainnya/ <i>Others</i>	-	-	-	5

Catatan/Note: ...

Sumber/Source: BPS, Pendataan Potensi Desa (Podes) 2023/BPS-Statistics Indonesia, Village Potential Data Collecting 2023

<https://jakselkota.bps.go.id>

05

PERTANIAN
AGRICULTURE



<https://jakselkota.blogspot.com/>



PENJELASAN TEKNIS

1. Pengumpulan data Statistik Pertanian Tanaman Pangan diselenggarakan oleh Badan Pusat Statistik bekerja sama dengan Direktorat Jenderal Tanaman Pangan, Kementerian Pertanian.
2. Data pokok tanaman pangan yang dikumpulkan adalah luas panen dan produktivitas (hasil per hektar). Produksi tanaman pangan merupakan hasil perkalian antara luas panen dengan produktivitas. Jenis data tanaman pangan yang dikumpulkan mencakup padi dan palawija (jagung, kedelai, kacang tanah, ubi kayu dan ubi jalar). Pengumpulan data luas panen dilakukan setiap bulan oleh Mantri Pertanian/ Kepala Cabang Dinas Kecamatan (KCD) dan dilaporkan dengan formulir Statistik Pertanian (SP). Pengumpulan data dilakukan dengan pendekatan area kecamatan di seluruh wilayah Indonesia. Pengumpulan data luas panen di tingkat kecamatan tersebut didasarkan pada hasil pengumpulan data dari seluruh desa / kelurahan di kecamatan bersangkutan.
3. Pengumpulan data produktivitas tanaman pangan dilakukan melalui Survei Ubinan dengan pendekatan rumah tangga

TECHNICAL NOTES

1. *Data collection for Food Crops Agricultural Statistics is carried out by the Central Statistics Agency in collaboration with the Directorate General of Food Crops, Ministry of Agriculture.*
2. *The main data on food crops collected were harvested area and productivity (yield per hectare). Production of food crops is the result of multiplying the area harvested with productivity. The types of food crop data collected included rice and secondary crops (maize, soybeans, peanuts, cassava and sweet potatoes). Harvested area data is collected every month by the Mantri of Agriculture/Head of the Subdistrict Service Branch (KCD) and reported with the Agricultural Statistics (SP) form. Data collection is carried out using a subdistrict approach throughout Indonesia. The collection of harvested area data at the sub-district level is based on the results of data collection from all villages / kelurahan in the relevant subdistrict.*
3. *Food crop productivity data was collected through a Tile Survey with a household approach using the SUB-S form. The data collection period is carried out every subround (four months) with field officers being the Statistical Mantri (Subdistrict Statistics*

- SUB-S. Periode pengumpulan data dilakukan setiap *subround* (empat bulanan) dengan petugas lapangan adalah Mantri Statistik (Koordinator Statistik Kecamatan/ KSK) dan KCD. Pengumpulan data produktivitas dilakukan melalui pengukuran langsung pada plot ubinan berukuran 2½ m x 2½ m. Pengumpulan data produktivitas dilakukan pada waktu panen petani.
4. Pengumpulan data luas lahan sawah dilakukan setiap tahun oleh KCD dengan menggunakan formulir SP-Lahan. Data luas lahan sawah yang dilaporkan adalah kondisi akhir tahun yang berada di wilayah administrasi kecamatan mencakup lahan yang diusahakan oleh rumah tangga, perusahaan, pemerintah, dan lain-lain.
5. Luas Panen Pada Tanaman Pangan adalah luas tanaman pangan yang dipungut hasilnya setelah tanaman tersebut cukup umur dan hasil paling sedikit 11% dari keadaan normal.
6. Produksi padi mencakup padi sawah dan padi ladang. Data produksi padi dan palawija yang disajikan adalah dalam kualitas: gabah kering giling (padi), pipilan kering (jagung), biji kering (kedelai dan kacang tanah), dan umbi basah (ubi kayu dan ubi Coordinator/KSK) and KCD. Productivity data was collected through direct measurements on tiled plots measuring 2½ m x 2½ m. The collection of productivity data is carried out at the time of the farmer's harvest.
4. The data collection of paddy fields is carried out annually by KCD using the SP-Land form. The data on the area of paddy fields reported are year-end conditions in the sub-district administration area, including land cultivated by households, companies, the government, and others.
5. Harvested Area of Food Crops is the area of food crops that are harvested after the plants are old enough and the yield is at least 11% of the normal condition.
6. Rice production includes lowland rice and upland rice. Rice and secondary crops production data presented are in terms of quality: milled dry grain (paddy), dry shelled (maize), dry seeds (soybeans and peanuts), and wet tubers (cassava and sweet potato).
7. Rice fields are agricultural lands that are divided into plots and are limited by embankments (galengan), channels to hold/ channel water, which are usually planted with lowland rice regardless of where it was obtained

- jalar).
7. Lahan Sawah adalah lahan pertanian yang berpetak-petak dan dibatasi oleh pematang (galengan), saluran untuk menahan/menyalurkan air, yang biasanya ditanami padi sawah tanpa memandang dari mana diperolehnya atau status tanah tersebut.
 8. Lahan Sawah Irigasi adalah lahan sawah yang memperoleh pengairan dari sistem irigasi, baik yang bangunan penyadap dan jaringan-jaringannya diatur dan dikuasai dinas pengairan PU maupun dikelola sendiri oleh masyarakat.
 9. Lahan Pertanian Bukan Sawah adalah semua lahan selain lahan sawah seperti lahan pekarangan, ladang/huma, tegal kebun, lahan perkebunan, kolam, tambak, danau, rawa, dan lainnya.
 10. Yang termasuk dalam lahan bukan pertanian adalah rumah, bangunan, dan halaman sekitarnya, hutan negara, rawa-rawa (yang tidak ditanami), lahan bukan pertanian lainnya (jalan, sungai, danau, lahan tandus dll), termasuk lahan pertanian bukan sawah yang tidak ditanami apapun selama lebih dari 2 tahun.
 11. Luas Tanam Pada Tanaman
- or the status of the land.*
8. *Irrigated Rice Fields are rice fields that receive irrigation from the irrigation system, both those whose buildings and networks are regulated and controlled by the Public Works Irrigation Service or managed by the community themselves.*
 9. *Non-rice field agricultural land is all land other than rice fields such as yards, fields/huma, fields/ gardens, plantations, ponds, ponds, lakes, swamps, and others.*
 10. *Non-agricultural land includes houses, buildings, and surrounding yards, state forests, swamps (which are not planted), other nonagricultural lands (roads, rivers, lakes, barren lands etc.), including non-agricultural land that is not planted anything for more than 2 years.*
 11. *Planted Area of Food Crops is the area of plants that were actually planted (as new plants) in the reporting month, both normal plantings and plantings carried out to replace plants that were cut down/destroyed due to pests or other reasons.*
 12. *Puso Area on Food Crops is the area of plants that are damaged by OPT (Plant Destruction Organisms), DFI (Impact of Climate Phenomena)*

- Pangan adalah luas tanaman yang betul-betul ditanam (sebagai tanaman baru) pada bulan laporan, baik penanaman yang bersifat normal maupun penanaman yang dilakukan untuk mengganti tanaman yang dibabat/dimusnahkan karena terserang OPT atau sebab-sebab lain.
12. Luas Puso Pada Tanaman Pangan adalah luas tanaman yang mengalami kerusakan yang disebabkan oleh serangan OPT (Organisme Pengganggu Tanaman), DFI (Dampak Fenomena Iklim) dan/atau oleh sebab lainnya (gempa bumi, dll), sedemikian rupa sehingga hasilnya kurang dari 11% dari keadaan normal.
13. Survei Pertanian Hortikultura (SPH) diselenggarakan oleh Badan Pusat Statistik bekerja sama dengan Direktorat Jenderal Hortikultura, Kementerian Pertanian.
14. Kuesioner yang digunakan dalam pengumpulan data SPH mencakup:
- SPH-SBS digunakan untuk data tanaman sayuran dan buah-buahan semusim.
 - SPH-BST digunakan untuk data tanaman biofarmaka.
 - SPH-TH digunakan untuk data tanaman hias.
- and/or other causes (earthquakes, etc.), in such a way that the yield is less than 11% of normal state.*
13. *The Horticultural Agricultural Survey (SPH) is organized by the Central Statistics Agency in collaboration with the Directorate General of Horticulture, Ministry of Agriculture.*
14. *Questionnaires used in SPH data collection include:*
- *SPH-SBS is used for data on seasonal vegetables and fruits.*
 - *SPH-BST is used for annual fruit and vegetable crop data.*
 - *SPH-TBF is used for biopharmaceutical plant data.*
 - *SPH-TH is used for ornamental plant data.*
15. *Seasonal vegetable plants are plants that are sources of vitamins, mineral salts and others that are consumed from plant parts in the form of leaves, flowers, fruits and tubers, which are less than one year old.*
16. *Seasonal fruit plants are plants that are a source of vitamins, mineral salts and others which are consumed from the part of the plant in the form of fruit, less than one year old, not in the form of a tree/ clump but spreading and having a soft trunk.*
17. *Annual vegetable plants are*

15. Tanaman sayuran semusim adalah tanaman sumber vitamin, garam mineral dan lain-lain yang dikonsumsi dari bagian tanaman yang berupa daun, bunga, buah, dan umbinya, yang berumur kurang dari satu tahun.

plants that are sources of vitamins, mineral salts, and others that are consumed from plant parts in the form of leaves and or fruit that are more than one year old.
16. Tanaman buah-buahan semusim adalah tanaman sumber vitamin, garam mineral dan lain-lain yang dikonsumsi dari bagian tanaman yang berupa buah, berumur kurang dari satu tahun, tidak berbentuk pohon/rumpun tetapi menjalar dan berbatang lunak.

18. Annual fruit plants are plants that are a source of vitamins, mineral salts, etc. which are consumed from the part of the plant in the form of fruit and are annual plants.
17. Tanaman sayuran tahunan adalah tanaman sumber vitamin, garam mineral, dan lain-lain yang dikonsumsi dari bagian tanaman yang berupa daun dan atau buah yang berumur lebih dari satu tahun.

19. Biopharmaceutical plants are plants that are useful for medicine, cosmetics, and health that are consumed or used from plant parts such as leaves, stems, fruits, tubers (rhizomes) or roots.
18. Tanaman buah-buahan tahunan adalah tanaman sumber vitamin, garam mineral, dan lain-lain yang dikonsumsi dari bagian tanaman yang berupa buah dan merupakan tanaman tahunan.

20. Ornamental plants are plants that have aesthetic value in terms of shape, leaves, crown and flowers, often used to decorate the yard and other colors.
19. Tanaman biofarmaka adalah tanaman yang bermanfaat untuk obat-obatan, kosmetik, dan kesehatan yang dikonsumsi atau digunakan dari bagian-bagian tanaman seperti daun, batang, buah, umbi (rimpang) ataupun akar.

21. The data collected in the SPH includes data on planted area, harvested area (for annual fruits it is the number of plants that produce), production, damaged area, final crop area, and farmer's selling price.

22. Harvested area of horticultural crops is the area of vegetables, fruits, biopharmaceuticals, and ornamental plants harvested/ harvested in the reporting period.

23. Harvested Area of Vegetable

20. Tanaman hias adalah tanaman yang mempunyai nilai keindahan baik bentuk, daun, tajuk maupun bunganya, sering digunakan untuk penghias pekarangan dan lain sebagainya warna.

21. Data yang dikumpulkan dalam SPH mencakup data tentang luas penanaman, luas panen (untuk buah-buahan tahunan adalah banyaknya tanaman yang menghasilkan, produksi, luas rusak, luas tanaman akhir, dan harga jual petani.

22. Luas Panen Pada Tanaman Hortikultura adalah luas tanaman sayuran, buah-buahan, biofarmaka, dan tanaman hias yang diambil hasilnya/dipanen pada periode pelaporan.

23. Luas Panen Pada Tanaman Sayuran adalah luas tanaman yang dipanen sekaligus/habis/dibongkar dan luas tanaman yang dipanen berkali-kali (lebih dari satu kali)/ belum habis.

- Tanaman yang dipanen sekaligus/habis/dibongkar adalah tanaman yang sehabis panen langsung dibongkar/dicabut, terdiri dari bawang merah, bawang putih, bawang daun, kentang, kol/kubis, kembang kol, petsai/sawi, wortel, lobak, dan kacang merah.
- Tanaman yang dipanen

Crops is the area of plants that are harvested all at once/exploited/unloaded and the area of plants that have been harvested many times (more than once)/not yet exhausted.

- *Plants that are harvested all at once/exploited/unloaded are plants that are immediately dismantled/ uprooted after harvesting, consisting of shallots, garlic, leeks, potatoes, cabbage/ cabbage, cauliflower, Chinese cabbage/ mustard, carrots, radishes, and red beans.*
- *Plants that have been harvested multiple times (more than once)/ unfinished are plants that have been harvested more than once and are usually removed when the last harvest is no longer adequate, consisting of: long beans, large chilies, cayenne pepper, mushrooms, tomatoes, eggplant, chickpeas, cucumber, chayote, kale, spinach, melon, watermelon, and cantaloupe.*

24. *Produced Productive Crops are annual fruit and vegetable crops which are harvested in the relevant quarter. Thus, productive plants that produce fruit do not include plants that have not been picked because they are still young or in bloom.*

berkali-kali (lebih dari satu kali)/belum habis adalah tanaman yang pemanenannya lebih dari satu kali dan biasanya dibongkar apabila panen terakhir sudah tidak memadai lagi, terdiri dari: kacang panjang, cabe besar, cabe rawit, jamur, tomat, terung, buncis, ketimun, labu siam, kangkung, bayam, melon, semangka, dan blewah.

24. Tanaman Produktif yang Menghasilkan adalah tanaman buah-buahan dan sayuran tahunan yang pada triwulan bersangkutan dipetik hasilnya (dipanen). Dengan demikian tanaman produktif yang menghasilkan tidak termasuk tanaman yang belum dipetik hasilnya karena masih muda atau sedang berharga.

<https://jakselkota.bps.go.id>



Gambar 5.1

Sumber/Source : Badan Pusat Statistik, Sensus Pertanian 2023/BPS-Statistics Indonesia, Census Agricultural 2023

Gambar 5.1
Figures

**Produksi Buah-buahan Menurut Jenis Tanaman di Kota
Jakarta Selatan (kuintal), 2023**
***Production of Fruits by Kind of Plant in Jakarta Selatan
Municipality (quintal), 2023***



Gambar 5.2

Sumber/Source : Badan Pusat Statistik, Sensus Pertanian 2023/BPS-Statistics Indonesia, Census Agricultural 2023

Gambar 5.2
Figures

Produksi Tanaman Hias Menurut Jenis Tanaman di Kota Jakarta Selatan (tangkai), 2023
Production of Ornamental Plants by Kind of Plant in Jakarta Selatan Municipality (stalks), 2023

Tabel 5.1 Luas Panen Tanaman Sayuran dan Buah-buahan Semusim Menurut Jenis Tanaman di Kecamatan Cilandak (ha), 2020–2023
Harvested Area of Seasonal Vegetables and Fruits by Kind of Plant in Cilandak District (ha), 2020–2023

Jenis Tanaman Kind of Plants	2020 ¹	2021 ¹	2022 ¹	2023 ²
(1)	(2)	(3)	(4)	(5)
Sayuran/Vegetables:	-	-	-	-
Bawang Merah/Shallots	-	-	-	-
Cabai Besar/TW/Teropong Chili/Big Chili	-	-	-	-
Cabai Keiting Curly Chili	-	-	-	-
Cabai Rawit Chili/Cayenne Pepper	-	-	-	-
Kentang/Potato	-	-	-	-
Kubis/Cabbage	-	-	-	-
Tomat/Tomato	-	-	-	-
Bawang Putih/Garlic	-	-	-	-
Kangkung/Water Spinach	-	-	-	-
Petsai/Sawi/Chinese Cabbage	-	-	-	-
Buah–buahan/Fruits:				
Semangka/Watermelon	-	-	-	-
Stroberi/Strawberry	-	-	-	-

Catatan/Note: ...

Sumber/Source: ¹Badan Pusat Statistik, Statistik Pertanian Hortikultura SPH-SBS/BPS-Statistics Indonesia, Agricultural Statistic for Horticulture SPH-SBS

²Badan Pusat Statistik, Sensus Pertanian 2023/BPS-Statistics Indonesia, Census Agricultural 2023

Tabel 5.2 **Produksi Tanaman Sayuran dan Buah-buahan Semusim Menurut Jenis Tanaman di Kecamatan Cilandak (kuintal), 2020–2023**
Production of Seasonal Vegetables and Fruits by Kind of Plant in Cilandak District (quintal), 2020–2023

Jenis Tanaman <i>Kind of Plants</i>	2020 ¹	2021 ¹	2022 ¹	2023 ²
(1)	(2)	(3)	(4)	(5)
Sayuran/Vegetables:	-	-	-	-
Bawang Merah/ <i>Shallots</i>	-	-	-	-
Cabai Besar/TW/Teropong <i>Chili/Big Chili</i>	-	-	-	-
Cabai Keiting <i>Curly Chili</i>	-	-	-	-
Cabai Rawit <i>Chili/Cayenne Pepper</i>	-	-	-	-
Kentang/ <i>Potato</i>	-	-	-	-
Kubis/ <i>Cabbage</i>	-	-	-	-
Tomat/ <i>Tomato</i>	-	-	-	-
Bawang Putih/ <i>Garlic</i>	-	-	-	-
Kangkung/ <i>Water Spinach</i>	-	-	-	-
Petsai/Sawi/ <i>Chinese Cabbage</i>	-	-	-	-
Buah–buahan/Fruits:	-	-	-	-
Semangka/ <i>Watermelon</i>	-	-	-	-
Stroberi/ <i>Strawberry</i>	-	-	-	-

Catatan/Note: ...

Sumber/Source: ¹Badan Pusat Statistik, Statistik Pertanian Hortikultura SPH-SBS/BPS-Statistics Indonesia, *Agricultural Statistic for Horticulture SPH-SBS*

²Badan Pusat Statistik, Sensus Pertanian 2023/BPS-Statistics Indonesia, *Census Agricultural 2023*

Tabel 5.3 Luas Panen Tanaman Biofarmaka Menurut Jenis Tanaman di Kecamatan Cilandak (m²), 2020–2023
Harvested Area of Medicinal Plants by Kind of Plant in Cilandak District (m²), 2020–2023

Jenis Tanaman Kind of Plants	2020 ¹	2021 ¹	2022 ¹	2023 ²
(1)	(2)	(3)	(4)	(5)
Jahe/Ginger	-	-	-	
Laos/Lengkuas/Galanga	-	-	-	
Kencur/East Indian Galangal	-	-	-	
Kunyit/Turmeric	-	-	-	
Lidah Buaya/Aloevera	-	-	-	
Temulawak/Java Turmeric	-	-	-	

Catatan/Note: ...

Sumber/Source: ¹Badan Pusat Statistik, Statistik Pertanian Hortikultura SPH-SBS/BPS-Statistics Indonesia, *Agricultural Statistic for Horticulture SPH-SBS*

²Badan Pusat Statistik, Sensus Pertanian 2023/BPS-Statistics Indonesia, *Census Agricultural 2023*

Tabel
Table 5.4 **Produksi Tanaman Biofarmaka Menurut Jenis Tanaman di Kecamatan Cilandak (kg), 2020–2023**
Production of Medicinal Plants by Kind of Plant in Cilandak District (kg), 2020–2023

Jenis Tanaman Kind of Plants	2020 ¹	2021 ¹	2022 ¹	2023 ²
(1)	(2)	(3)	(4)	(5)
Jahe/Ginger	-	-	-	
Laos/Lengkuas/Galanga	-	-	-	
Kencur/East Indian Galangal	-	-	-	
Kunyit/Turmeric	-	-	-	
Lidah Buaya/Aloevera	-	-	-	
Temulawak/Java Turmeric	-	-	-	

Catatan/Note: ...

Sumber/Source: ¹Badan Pusat Statistik, Statistik Pertanian Hortikultura SPH-SBS/BPS-Statistics Indonesia, Agricultural Statistic for Horticulture SPH-SBS

²Badan Pusat Statistik, Sensus Pertanian 2023/BPS-Statistics Indonesia, Census Agricultural 2023

Tabel 5.5 Luas Panen Tanaman Hias Menurut Jenis Tanaman di Kecamatan Cilandak (m²), 2020–2023
Table 5.5 Harvested Area of Ornamental Plants by Kind of Plant in Cilandak District (m²), 2020–2023

Jenis Tanaman Kind of Plants	2020 ¹	2021 ¹	2022 ¹	2023 ²
(1)	(2)	(3)	(4)	(5)
Anggrek Pot/Pot Orchid	-	-	-	-
Anggrek Potong/Cut Orchid	-	-	-	-
Krisan/Chrysantemum	-	-	-	-
Mawar/Rose	-	-	-	-
Sedap Malam/Tuberose	-	-	-	-
Melati/Jasmine	-	-	-	-
Pisang-Pisangan/Heliconia	-	-	-	-

Catatan/Note: ...

Sumber/Source: ¹Badan Pusat Statistik, Statistik Pertanian Hortikultura SPH-SBS/BPS-Statistics Indonesia, Agricultural Statistic for Horticulture SPH-SBS

²Badan Pusat Statistik, Sensus Pertanian 2023/BPS-Statistics Indonesia, Census Agricultural 2023

Tabel 5.6 **Produksi Tanaman Hias Menurut Jenis Tanaman di Kecamatan Cilandak (tangkai), 2020–2023**
Table 5.6 **Production of Ornamental Plants by Kind of Plant in Cilandak District (stalks), 2020–2023**

Jenis Tanaman Kind of Plants	2020 ¹	2021 ¹	2022 ¹	2023 ²
(1)	(2)	(3)	(4)	(5)
Anggrek Pot/Pot Orchid	-	-	-	-
Anggrek Potong/Cut Orchid	-	-	-	-
Krisan/Chrysantemum	-	-	-	-
Mawar/Rose	-	-	-	-
Sedap Malam/Tuberose	-	-	-	-
Melati/Jasmine	-	-	-	-
Pisang-Pisangan/Heliconia	-	-	-	-

Catatan/Note: ...

Sumber/Source: ¹Badan Pusat Statistik, Statistik Pertanian Hortikultura SPH-SBS/BPS-Statistics Indonesia, Agricultural Statistic for Horticulture SPH-SBS

²Badan Pusat Statistik, Sensus Pertanian 2023/BPS-Statistics Indonesia, Census Agricultural 2023

Tabel 5.7 **Produksi Buah-Buahan dan Sayuran Tahunan Menurut Jenis Tanaman di Kecamatan Cilandak (kuintal), 2020–2023**
Table 5.7 **Production of Annual Fruits and Vegetables by Kind of Plant in Cilandak District (quintal), 2020–2023**

Jenis Tanaman Kind of Plants	2020 ¹	2021 ¹	2022 ¹	2023 ²
(1)	(2)	(3)	(4)	(5)
Buah–Buahan/Fruits:	-	-	-	-
Mangga/Mango	-	-	-	-
Durian/Durian	-	-	-	-
Jeruk Siam/Keprok/Orange/Tangerine	-	-	-	-
Pisang/Banana	-	-	-	-
Pepaya/Papaya	-	-	-	-
Salak/Snakefruit	-	-	-	-
Belimbing/Star Fruit	-	-	-	-
Rambutan/Rambutan	-	-	-	-
Sayuran/Vegetables:	-	-	-	-
Melinjo/Melinjo	-	-	-	-
Petai/Twisted Cluster Bean	-	-	-	-

Catatan/Note: ...

Sumber/Source: ¹Badan Pusat Statistik, Statistik Pertanian Hortikultura SPH-SBS/BPS-Statistics Indonesia, Agricultural Statistic for Horticulture SPH-SBS

²Badan Pusat Statistik, Sensus Pertanian 2023/BPS-Statistics Indonesia, Census Agricultural 2023

06



PARIWISATA, TRANSPORTASI, DAN KOMUNIKASI
TOURISM, TRANSPORTATION, AND COMMUNICATION



PENJELASAN TEKNIS

1. Sistem transportasi dan infrastruktur jalan raya merupakan salah satu alat terpenting untuk mencapai standar kehidupan yang tinggi, sebaliknya meningkatnya jumlah kendaraan bermotor akan berdampak pada kemacetan lalu lintas dan pencemaran udara serta kebisingan.
2. Untuk memenuhi permintaan kebutuhan terhadap transportasi yang senantiasa meningkat sejalan dengan pertumbuhan penduduk dan pertumbuhan ekonomi diperlukan pengaturan serta sarana yang mendukung transportasi yang efisien, aman, dan lancar serta berwawasan lingkungan.
3. Kendaraan bermotor adalah setiap kendaraan yang digerakkan oleh peralatan teknik yang ada pada kendaraan tersebut, biasanya digunakan untuk angkutan oaring diatas jalan raya selain kendaraan yang berjalan diatas rel. Kendaraan bermotor yang dicatat adalah semua Jenis kendaraan kecuali kendaraan bermotor TNI/Polri dan Korps Diplomatik.
4. Mobil penumpang adalah kendaraan bermotor yang dilengkapi dengan tempat duduk

TECHNICAL NOTES

1. *The transportation system and road infrastructure are one of the most important tools to achieve a high standard of living, on the other hand, the increasing number of motorized vehicles will have an impact on traffic congestion and air and noise pollution.*
2. *To meet the ever-increasing demand for transportation in line with population growth and economic growth, it is necessary to have arrangements and facilities that support efficient, safe, smooth and environmentally friendly transportation.*
3. *Motorized vehicle is any vehicle that is driven by the existing technical equipment on the vehicle, usually used for road transportation other than vehicles that run on rails. Motorized vehicles recorded are all types of vehicles except TNI/Polri and Diplomatic Corps motorized vehicles.*
4. *A passenger car is a motorized vehicle equipped with seating for a maximum of eight people, excluding seats for the driver, whether equipped or not equipped with luggage.*
5. *Bus car is any motorized vehicle that is equipped with seats for more than eight people, excluding seats*

- untuk sebanyak-banyaknya delapan orang, tidak termasuk tempat duduk untuk pengemudi, baik dilengkapi atau tidak dilengkapi bagasi.
5. Mobil bus adalah setiap kendaraan bermotor yang dilengkapi dengan tempat duduk untuk lebih dari delapan orang, tidak termasuk tempat duduk untuk pengemudi, baik dilengkapi atau tidak dilengkapi bagasi.
 6. Mobil truk adalah setiap kendaraan bermotor yang digunakan untuk angkutan barang, selain mobil penumpang, mobil bis, dan kendaraan bermotor roda dua.
 7. Sepeda motor adalah kendaraan beroda dua yang digerakkan oleh sebuah mesin. Letak kedua roda sebaris lurus dan pada kecepatan tinggi sepeda motor tetap stabil disebabkan oleh gaya giroskopik. Sedangkan pada kecepatan rendah, kestabilan atau keseimbangan sepeda motor bergantung kepada pengaturan setang oleh pengendara.
 8. Berdasarkan keputusan Menteri Parpostal Nomor KM 94/HK103/MPPT 1987 hotel adalah salah satu jenis akomodasi yang mempergunakan sebagian atau keseluruhan bagian untuk jasa pelayanan penginapan, penyedia *for the driver, whether equipped or not equipped with luggage.*
6. *Truck car is any motorized vehicle used for the transportation of goods, other than passenger cars, buses and twowheeled motorized vehicles.*
 7. *A motorcycle is a two-wheeled vehicle that is driven by an engine. The position of the two wheels in a straight line and at high speed the motorcycle remains stable due to the gyroscopic force. While at low speeds, the stability or balance of the motorcycle depends on the handlebar settings by the rider.*
 8. *Based on the Decree of the Minister of Tourism and Post No. KM 94/HK103/MPPT 1987, a hotel is one type of accommodation that uses part or all of its parts for lodging services, food and beverage providers and other services for the general public which are managed commercially.*
 9. *Guest House is a type of accommodation that can be owned by a company or agency that is intended for guests who stay and get food and beverage services. In its original sense, a guest house is an accommodation that has simple facilities.*
 10. *Budget hotels describe the usual hotels, the lower grade budget*

makanan dan minuman serta jasa lainnya bagi masyarakat umum yang dikelola secara komersil.

9. Guest House adalah sejenis akomodasi yang dapat dimiliki oleh suatu perusahaan atau instansi yang diperuntukkan bagi para tamu yang ingin dan mendapatkan pelayanan makanan dan minuman. Dalam pengertian aslinya, guest house merupakan akomodasi yang mempunyai fasilitas sederhana.
10. Hotel Melati menggambarkan hotel yang biasa, grade hotel melati di bawah berada di bawah hotel berbintang. Biasanya hotel melati hanya digunakan sebagai hotel saja tanpa fasilitas tambahan lainnya. Harganya pun relatif lebih murah.
11. Pondok wisata adalah usaha akomodasi jasa pelayanan penginapan bagi umum yang dilakukan perorangan dengan menggunakan sebagian dari tempat tinggalnya dengan pembayaran harian.
12. Menurut keputusan Direktorat Jenderal Pariwisata, Pos, dan Telekomunikasi Nomor 22/U/VI/1978 tanggal 12 Juni 1978 klasifikasi hotel dibedakan dengan menggunakan simbol bintang antara 1-5. Semakin banyak bintang yang dimiliki oleh

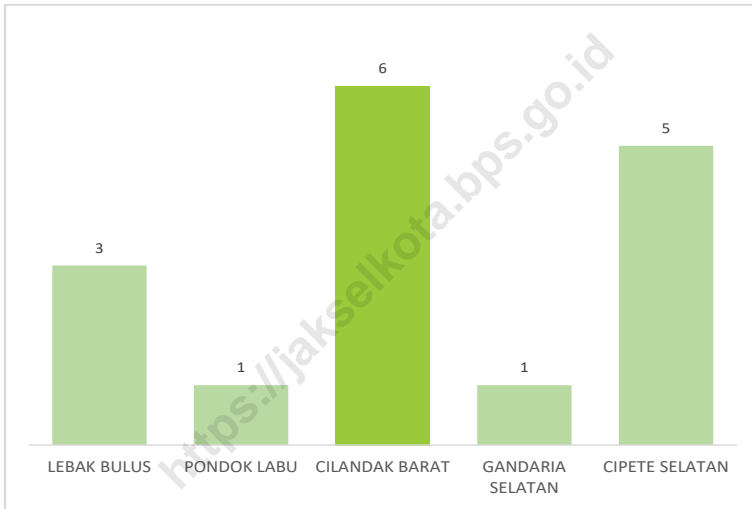
hotels are under five-star hotels. Usually jasmine hotels are only used as hotels without other additional facilities. The price is also relatively cheaper.

11. *Pondok Wisata is an accomodation business for public lodging services carried out by individuals using part of their residence with daily payments.*
12. *According to the decision of the Directorate General of Tourism, Post and Telecommunications No. 22/U/VI/1978 dated June 12, 1978, hotel classifications are distinguished by using a star symbol between 1-5. The more stars a hotel has, the higher the quality of the hotel. The assessment is carried out every 3 years with the procedures and arrangements carried out by the Directorate General of Tourism.*

hotel, semakin berkualitas hotel tersebut. Penilaian dilakukan setiap 3 tahun sekali dengan tata cara serta pemetaannya dilakukan oleh Direktorat Jenderal Pariwisata.

<https://jakselkota.bps.go.id>

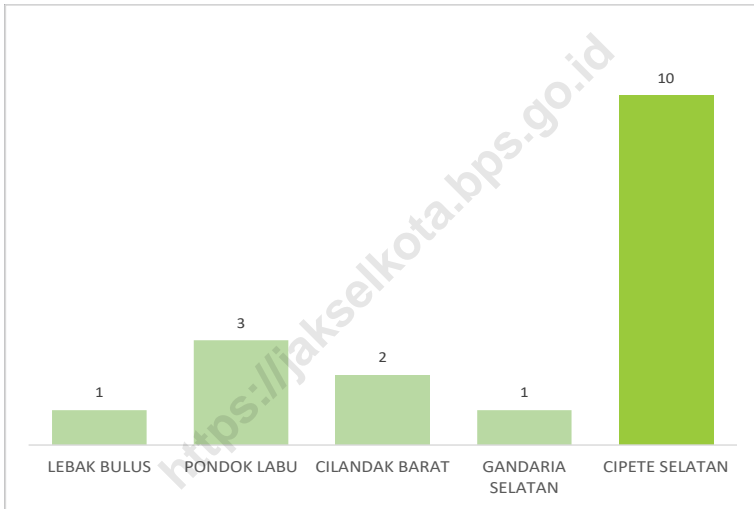
<https://jakselkota.bps.go.id>



Sumber/Source : BPS, Pendataan Potensi Desa (Podes) 2023/BPS-Statistics Indonesia, Village Potential Data Collecting 2023

Gambar 6.1
Figures

Jumlah Sarana Akomodasi Menurut Kelurahan dan Jenis Akomodasi di Kecamatan Cilandak, 2023
Number of Accomodation Facilities by Village and Type of Accomdation in Cilandak District, 2023



Sumber/Source : BPS, Pendataan Potensi Desa (Podes) 2023/BPS-Statistics Indonesia, Village Potential Data Collecting 2023

Gambar 6.2
Figures

Jumlah Menara Telepon Seluler Menurut Kelurahan di Kecamatan Cilandak, 2023
Number of Base Transceiver Station (BTS) by Village in Cilandak District, 2023

6.1 PARIWISATA TOURISM

Tabel Jumlah Sarana Akomodasi Menurut Kelurahan dan Jenis
Table 6.1.1 Akomodasi di Kecamatan Cilandak, 2023
Number of Accomodation Facilities by Village and Type of Accomodation in Cilandak District, 2023

Kelurahan <i>Kelurahan</i>	Hotel	Penginapan <i>Inn</i>
(1)	(2)	(3)
LEBAK BULUS	3	1
PONDOK LABU	1	3
CILANDAK BARAT	6	2
GANDARIA SELATAN	1	1
CIPETE SELATAN	5	10
CILANDAK	16	17

Catatan/Note: ...

Sumber/Source: BPS, Pendataan Potensi Desa (Podes) 2023/BPS-Statistics Indonesia, Village Potential Data Collecting 2023

6.2 TRANSPORTASI TRANSPORTATION

Tabel 6.2.1 Prasarana dan Sarana Transportasi Antar Kelurahan Menurut Kelurahan di Kecamatan Cilandak, 2023
Inter-Kelurahan Transportation Infrastructure and Facilities by Kelurahan in Cilandak District, 2023

Kelurahan Kelurahan	Jenis Prasarana Transportasi <i>Type of Transportation Infrastructure</i>	Keberadaan Angkutan Umum <i>Availability of Public Transportation</i>
(1)	(2)	(3)
LEBAK BULUS	Darat	Ada, dengan trayek tetap
PONDOK LABU	Darat	Ada, dengan trayek tetap
CILANDAK BARAT	Darat	Ada, dengan trayek tetap
GANDARIA SELATAN	Darat	Ada, dengan trayek tetap
CIPETE SELATAN	Darat	Ada, dengan trayek tetap

Lanjutan Tabel/*Continued Table 6.2.1*

Desa/Kelurahan Village/Kelurahan	Jenis Permukaan Jalan Darat Terluas Type of The Widest Road Surface	Dapat Dilalui Kendaraan Bermotor Roda 4 atau Lebih Passable by Vehicle with 4 or more Wheels
(1)	(4)	(5)
LEBAK BULUS	Aspal/Beton	Sepanjang tahun
PONDOK LABU	Aspal/Beton	Sepanjang tahun
CILANDAK BARAT	Aspal/Beton	Sepanjang tahun
GANDARIA SELATAN	Aspal/Beton	Sepanjang tahun
CIPETE SELATAN	Aspal/Beton	Sepanjang tahun

Catatan/Note: ...

Sumber/Source: BPS, Pendataan Potensi Desa (Podes) 2023/BPS-Statistics Indonesia, Village Potential Data Collecting 2023

6.3 KOMUNIKASI COMMUNICATION

Tabel
Table 6.3.1 Keberadaan Kantor Pos/Pos Pembantu/Rumah Pos, Pos Keliling, dan Perusahaan/Agen Jasa Ekspedisi Swasta Menurut Kelurahan di Kecamatan Cilandak, 2023
Number of Post Office/Subsidiary of Post Office, Mobile Portal Service, Private Expedition Service Company by Village in Cilandak District, 2023

Kelurahan <i>Kelurahan</i>	Kantor Pos/Pos Pembantu/Rumah Pos <i>Post Office/Subsidiary of Post Office</i>	Pos Keliling <i>Mobile Portal Service</i>	Perusahaan/Agen Jasa Ekspedisi Swasta <i>Private Expedition Service Company</i>
(1)	(2)	(3)	(4)
LEBAK BULUS	Beroperasi	Ada	Beroperasi
PONDOK LABU	Beroperasi	tidak ada	Beroperasi
CILANDAK BARAT	Beroperasi	Ada	Beroperasi
GANDARIA SELATAN	Beroperasi	tidak ada	Beroperasi
CIPETE SELATAN	Beroperasi	Ada	Beroperasi
CILANDAK	Beroperasi	Ada	Beroperasi

Catatan/Note: ...

Sumber/Source: BPS, Pendataan Potensi Desa (Podes) 2023/BPS-Statistics Indonesia, Village Potential Data Collecting 2023

Tabel
Table 6.3.2 **Jumlah Menara Telepon Seluler dan Operator Layanan Komunikasi Telepon Seluler Menurut Kelurahan di Kecamatan Cilandak, 2023**
Number of Base Transceiver Station (BTS) and Cellular Phone Communication Service Operators by Village in Cilandak District, 2023

Kelurahan Kelurahan	Jumlah Menara Telepon seluler Number of Base Transceiver Station (BTS)	Jumlah Operator Layanan Komunikasi Telepon Seluler Cellular Phone Communication Service Operators
(1)	(2)	(3)
LEBAK BULUS	5	7
PONDOK LABU	12	5
CILANDAK BARAT	35	6
GANDARIA SELATAN	16	7
CIPETE SELATAN	16	5
CILANDAK	84	30

Catatan/Note: ...

Sumber/Source: BPS, Pendataan Potensi Desa (Podes) 2023/BPS-Statistics Indonesia, Village Potential Data Collecting 2023

Tabel 6.3.3 Kekuatan Sinyal Telepon Seluler dan Jenis Sinyal Internet Telepon Seluler Menurut Kelurahan di Kecamatan Cilandak, 2023
The Strength of Cellular Phone Signal by Village in Cilandak District, 2023

Kelurahan Kelurahan	Kekuatan Sinyal Telepon Seluler <i>The Strength of Cellular Phone Signal</i>	Jenis Sinyal Internet Telepon Seluler <i>Type of Cellular Phone Signal</i>
(1)	(2)	(3)
LEBAK BULUS	Sangat kuat	4G/LTE
PONDOK LABU	Sangat kuat	4G/LTE
CILANDAK BARAT	Sangat kuat	4G/LTE
GANDARIA SELATAN	Kuat	4G/LTE
CIPETE SELATAN	Kuat	4G/LTE
CILANDAK	Sangat kuat	4G/LTE

Catatan/Note: ...

Sumber/Source: BPS, Pendataan Potensi Desa (Podes) 2023/BPS-Statistics Indonesia, Village Potential Data Collecting 2023

07

PERBANKAN, KOPERASI, DAN PERDAGANGAN
BANKING, COOPERATIVE, AND TRADE



PENJELASAN TEKNIS

1. Koperasi adalah badan usaha yang mengorganisir pemanfaatan dan pendayagunaan sumber daya ekonomi para anggotanya atas dasar prinsip-prinsip koperasi dan kaidah usaha ekonomi untuk meningkatkan taraf hidup anggota pada khususnya dan masyarakat daerah kerja pada umumnya.
2. Koperasi Simpan Pinjam (KSP) adalah koperasi yang memiliki usaha tunggal yaitu menampung simpanan anggota dan melayani peminjaman. Anggota yang menabung (menyimpan) akan mendapatkan imbalan jasa dan bagi peminjam dikenakan jasa.
3. Koperasi serba usaha (KSU) adalah koperasi yang bidangnya bermacam-macam misalnya unit usaha simpan pinjam, unit pertokoan untuk melayani kebutuhan sehari-hari anggota juga masyarakat.
4. Koperasi pegawai republik Indonesia ini beranggotakan para pegawai negeri, sebelum KPRI koperasi ini bernama Koperasi Pegawai Negeri (KPN). KPRI bertujuan terutama meningkatkan kesejahteraan para pegawai negeri (anggota). KPRI dapat didirikan di lingkup departemen atau instansi.

TECHNICAL NOTES

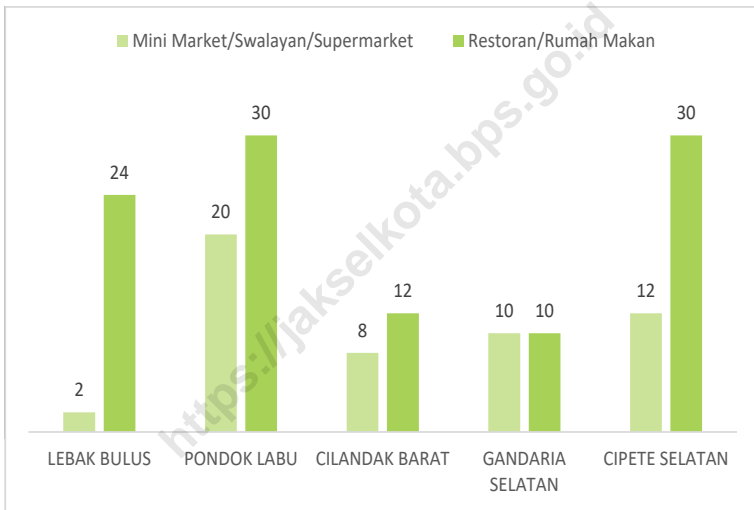
1. *Cooperative is a business entity that organizes the utilization and utilization of the economic resources of its members on the basis of cooperative principles and economic business principles to improve the standard of living of members in particular and the working area community in general.*
2. *Savings and Loans Cooperative (KSP) is a cooperative that has a single business, which is to accommodate members' savings and serve loans. Members who save (save) will get a service fee and the borrower will be charged a service.*
3. *Multipurpose cooperatives (KSU) are cooperatives whose business fields vary, such as savings and loan business units, shopping units to serve the daily needs of members and the community.*
4. *This cooperative for employees of the republic of Indonesia consists of civil servants, before KPRI this cooperative was called the Civil Servant Cooperative (KPN). KPRI aims primarily to improve the welfare of civil servants (members). KPRI can be established within the scope of the department or agency.*
5. *According to Malang Municipality Regulation Number 12 of 2004*

5. Menurut Perda Kota Malang Nomor 12 Tahun 2004 Bab 6 Pasal 10 ayat 1 (satu) bahwa pasar dapat diklasifikasikan sesuai dengan kelengkapan sarana dan prasarana bangunan pasar, jumlah tempat berjualan, lokasi pasar, dan syarat-syarat lainnya yang ditentukan Kepala Daerah. Klasifikasi pasar yang dimaksud pada ayat 1 meliputi pasar kelas I, pasar kelas II, pasar kelas III, pasar kelas IV, pasar kelas V.

6. Pasar adalah tempat bertemunya penjual dan pembeli untuk melakukan transaksi jual beli barang atau jasa. Pasar memiliki sekurang-kurangnya 3 (tiga) fungsi utama yaitu fungsi distribusi, fungsi pembentukan harga, dan fungsi promosi. Sebagai fungsi distribusi pasar berperan sebagai penyalur barang dan jasa dari produsen ke konsumen melalui transaksi jual beli. Sebagai pembentukan harga di pasar, penjual yang melakukan permintaan atas barang yang dibutuhkan. Sebagai fungsi promosi, pasar dapat digunakan untuk memperkenalkan produk baru dari produsen kepada calon konsumennya.

Chapter 6 Article 10 paragraph 1 (one) that the market can be classified according to the completeness of the market building facilities and infrastructure, the number of places to sell, the location of the market, and other conditions determined by the Regional Head. The market classification referred to in paragraph 1 includes a class I market, a class II market, a class III market, a class IV market, and a class V market.

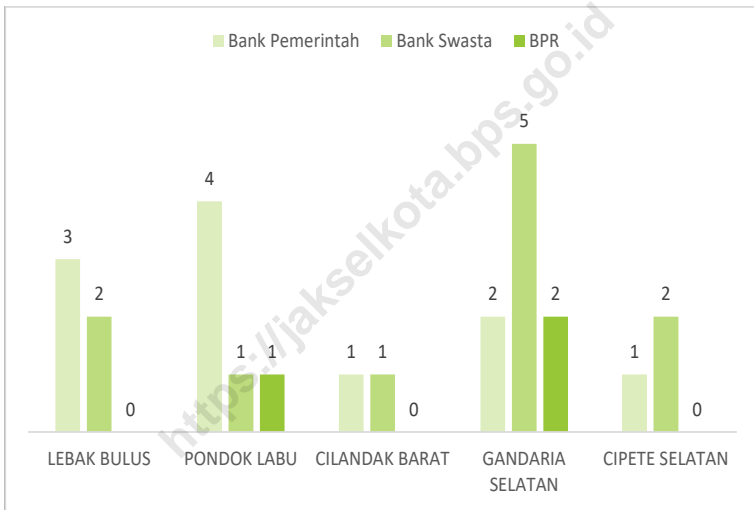
6. *The market is a place where sellers and buyers meet to make transactions for buying and selling goods or services. The market has at least 3 (three) main functions, namely distribution function, price formation function, and promotion function. As a distribution function, the market acts as a distributor of goods and services from producers to consumers through buying and selling transactions. As a price formation in the market, it is sellers who make requests for the goods needed. As a promotional function, the market can be used to introduce new products from producers to potential consumers.*



Sumber/Source : BPS, Pendataan Potensi Desa (Podes) 2023/BPS-Statistics Indonesia, Village Potential Data Collecting 2023

Gambar 7.1
Figures

Jumlah Minimarket dan Restoran Menurut Kelurahan di Kecamatan Cilandak, 2023
Number of Minimarket and Restaurant by Village in Cilandak District, 2023



Sumber/Source : BPS, Pendataan Potensi Desa (Podes) 2023/BPS-Statistics Indonesia, Village Potential Data Collecting 2023

Gambar 7.2
Figures

Jumlah Sarana Lembaga Keuangan Bank Menurut Kelurahan di Kecamatan Cilandak, 2023
Number of Bank by Village and Type of Bank in Cilandak District, 2023

Tabel
Table 7.1 **Banyaknya Sarana Lembaga Keuangan Bank Menurut Kelurahan dan Jenis Bank di Kecamatan Cilandak, 2023**
Number of Bank by Village and Type of Bank in Cilandak District, 2023

Kelurahan Kelurahan	Bank Umum Pemerintah Government Bank	Bank Umum Swasta Private Bank	Bank Perkreditan Rakyat (BPR) Rural Bank
(1)	(2)	(3)	(4)
LEBAK BULUS	3	2	-
PONDOK LABU	4	1	1
CILANDAK BARAT	1	1	-
GANDARIA SELATAN	2	5	2
CIPETE SELATAN	1	2	-
CILANDAK	11	11	3

Catatan/Note: ""

Sumber/Source: BPS, Pendataan Potensi Desa (Podes) 2023/BPS-Statistics Indonesia, Village Potential Data Collecting 2023

Tabel
Table 7.2 **Banyaknya Koperasi Aktif Menurut Kelurahan dan Jenis Koperasi di Kecamatan Cilandak, 2023**
Number of Cooperative by Village and Type of Cooperative in Cilandak District, 2023

Kelurahan Kelurahan	Koperasi Unit Desa (KUD) Village Cooperative Unit	Koperasi Industri Kecil dan Kerajinan Rakyat (Kopinkra) Small Industry and Citizen Handicraft Cooperative
(1)	(2)	(3)
LEBAK BULUS	-	-
PONDOK LABU	-	-
CILANDAK BARAT	-	-
GANDARIA SELATAN	-	-
CIPETE SELATAN	-	-
CILANDAK	-	-

Lanjutan Tabel/*Continued Table 7.2*

Kelurahan Kelurahan	Koperasi Simpan Pinjam (Kospin) Savings and Loan Cooperative	Koperasi Lainnya Other Cooperative
(1)	(4)	(5)
LEBAK BULUS	-	-
PONDOK LABU	1	-
CILANDAK BARAT	-	-
GANDARIA SELATAN	2	-
CIPETE SELATAN	-	-
CILANDAK	3	-

Catatan/Note: ...

Sumber/Source: BPS, Pendataan Potensi Desa (Podes) 2023/BPS-Statistics Indonesia, Village Potential Data Collecting 2023

Tabel 7.3 Banyaknya Sarana Perdagangan Menurut Kelurahan dan Jenis Sarana Perdagangan di Kecamatan Cilandak, 2023
Number of Trade Facilities by Village and Type of Trade Facilities in Cilandak District, 2023

Kelurahan <i>Kelurahan</i>	Kelompok Pertokoan <i>Shopping Complexes</i>	Pasar dengan Bangunan Permanen <i>Markets in Permanent Building</i>	Pasar dengan Bangunan Semi Permanen <i>Market in Semi Permanent Building</i>
(1)	(2)	(3)	(4)
LEBAK BULUS	3	1	
PONDOK LABU	5	2	2
CILANDAK BARAT	16	2	1
GANDARIA SELATAN	4	2	
CIPETE SELATAN	7	-	
CILANDAK	35	7	3

Lanjutan Tabel/*Continued Table 7.3*

Kelurahan Kelurahan	Pasar tanpa Bangunan Market without Permanent Building	Mini Market/ Swalayan/ Supermarket Mini Market/Swalayan/ Supermarket	Restoran/ Rumah Makan Restaurant/ Food Stall
(1)	(5)	(6)	(7)
LEBAK BULUS	-	2	24
PONDOK LABU	1	20	30
CILANDAK BARAT	-	8	12
GANDARIA SELATAN	-	10	10
CIPETE SELATAN	-	12	30
CILANDAK	1	52	106

Catatan/*Note:* ...Sumber/*Source:* BPS, Pendataan Potensi Desa (Podes) 2023/BPS-Statistics Indonesia, Village Potential Data Collecting 2023

<https://jakselkota.bps.go.id>

DAFTAR PUSTAKA/BIBLIOGRAPHY

Direktorat Jenderal Hortikultura & Badan Pusat Statistik. 2022. *Pedoman Statistik Pertanian Hortikultura (SPH)*. Jakarta: Kementerian Pertanian.

Direktorat Statistik Ketahanan Sosial. 2021. *Buku 3: Konsep dan Definisi Podes 2021*. Jakarta: Badan Pusat Statistik.

.....

.....

<https://jakselkota.bps.go.id>

ST 2023
SENSUS PERTANIAN

BerAKHLAK
Berorientasi Pelayanan Akuntabel Kompeten
Harmonis Loyal Adaptif Kolaboratif

**#bangga
melayani
bangsa**

DATA

MENCERDASKAN BANGSA

— *Enlighten The Nation* —



**BADAN PUSAT STATISTIK
KOTA JAKARTA SELATAN
BPS-STATISTICS JAKARTA SELATAN MUNICIPALITY**

Jl. Tanjung Barat Raya No. 65 Pejaten Timur, Pasar Minggu, Jakarta Selatan
Telp.: 021 27872810 Fax.: 021 27872812
Homepage: <http://jakselkota.bps.go.id>, E-mail: bps3171@bps.go.id