

10 0305 1663

LABEL SEMENTARA SENSUS BARANG 2014			
Ruang	ID	Lokasi	Petugas
B2309	121.0304.0603/1	Kec. I	MSC



ISSN 0852 - 2804  
3324.A 0301

33240.010

KECAMATAN PLANTUNGAN DALAM AN...

# KECAMATAN PLANTUNGAN DALAM ANGKA TAHUN 2003



**315.598**  
**Kec.**  
**Ind.**  
*BPS* Badan Pusat Statistik

Disusun Oleh :  
**KOORDINATOR STATISTIK  
KECAMATAN PLANTUNGAN**

**BPS** BADAN PUSAT STATISTIK KABUPATEN KENDAL  
Jl. Pramuka ( Komplek Perkantoran ) Telp. (0294) 381461-383461 Fax. (0294) 383461  
E-mail : bps3324@semarang.wasantara.net.id

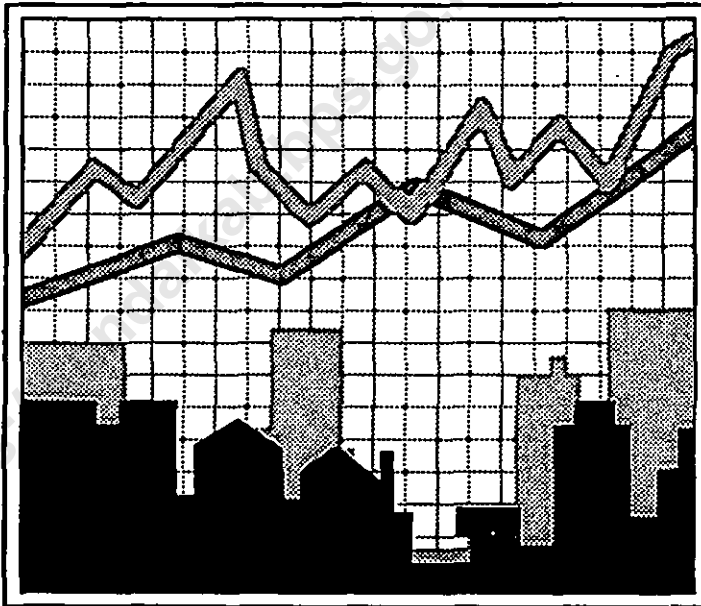
*BPS* Badan Pusat Statistik Kabupaten Kendal



ISSN 0852 - 2804  
3324.A 0301

---

# KECAMATAN PLANTUNGAN DALAM ANGKA TAHUN 2003



Disusun Oleh :  
KOORDINATOR STATISTIK  
KECAMATAN PLANTUNGAN

---

*BPS* Badan Pusat Statistik Kabupaten Kendal

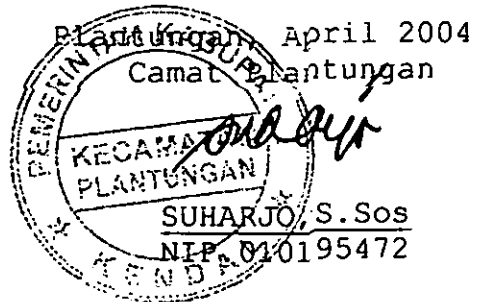
## KATA SAMBUTAN

Dengan memanjatkan puji syukur kehadirat Allah SWT, kami menyambut baik telah disusunnya buku "KECAMATAN PLANTUNGAN DALAM ANGKA TAHUN 2003" oleh Koordinator Statistik Kecamatan Plantungan sebagai upaya untuk mewujudkan dan menyajikan informasi demi kebutuhan penyusunan perencanaan yang terpadu dan berkesinambungan.

Kami memaklumi materi buku ini masih jauh dari sempurna, oleh karena itu kami berharap untuk dapat dikembangkan dalam konsultasi dan koordinasi dari semua pihak.

Dan saya minta agar hubungan kerjasama yang baik yang telah terjalin antar Dinas/Instansi di Kecamatan Plantungan selama ini terus ditingkatkan.

Demikianlah semoga penyajian buku ini bermanfaat. Terima kasih.



**KATA PENGANTAR**

Assalamu'alaikum Wr. Wb.

Buku "KECAMATAN PLANTUNGAN DALAM ANGKA TAHUN 2003" ini merupakan publikasi statistik tahunan yang diterbitkan setiap tahun dengan pengharapan untuk dapat memberikan informasi data yang berkesinambungan dan mencakup tentang letak geografi, pemerintahan, sumber daya manusia, sosial ekonomi, serta sosial budaya.

Keberhasilan penerbitan buku ini dapat terwujud berkat peran serta dan kerjasama yang baik dari semua pihak yang terkait dengan tugas saya. Maka pada kesempatan ini pula saya sampaikan penghargaan dan terima kasih yang sebesar-besarnya kepada:

1. Yth. Bapak Camat Plantungan;
2. Yth. Sdr.. Kepala Dinas/Instansi di Kecamatan Plantungan;
3. Pemerintah Daerah Kabupaten Kendal.

Akhirnya dengan penuh harapan semoga yang terkandung dalam penyajian buku ini ada manfaatnya. Terima kasih.

Wassalamu'alaikum Wr. Wb.

Plantungan, April 2004  
Koordinator Statistik Kec. Plantungan



MOKH. NASRULLOH  
NIP. 340 005 631

## DAFTAR ISI

	hlm
Sambutan Camat Plantungan.....	i
Kata Pengantar.....	ii
Daftar isi .....	iii
Daftar Grafik .....	vii
Letak Geografis .....	viii
Peta Wilayah Kabupaten Kendal.....	1
Peta Wilayah Kecamatan Plantungan.....	2
<b>BAB I</b>	<b>PEMERINTAHAN</b>
Tabel 1.1 Luas Wilayah Dirinci Menurut Desa	3
Tabel 1.2 Jarak Desa ke Ibukota Kecamatan..	4
Tabel 1.3 Luas Wilayah Dirinci Menurut Peng gunaan .....	5
Tabel 1.4 Luas Tanah Sawah Menurut Jenis Pengairannya.....	7
Tabel 1.5 Luas Tanah Kering Menurut Jenis- nya.....	8
Tabel 1.6 Banyaknya Hari Hujan.....	10
Tabel 1.7 Banyaknya Curah Hujan.....	11
Tabel 2.1 Banyaknya Dusun/Dukuh, Rukun War- ga, dan Rukun Tetangga .....	12
Tabel 2.2 Banyaknya Balai Desa Dan Kantor Desa .....	13
Tabel 2.3 Banyaknya Perangkat Desa.....	14
<b>BAB II</b>	<b>SOSIAL KEPENDUDUKAN</b>
Tabel 3.1 Banyaknya Rumah Tangga dan Ba- ngunan Tempat Tinggal .....	15
Tabel 3.2 Kepadatan Rumah Tangga.....	16
Tabel 3.3 Banyaknya Keluarga Menurut Tahap- an.....	17

Tabel	3.4	Banyaknya Tempat Tinggal Penduduk	18
Tabel	3.5	Banyaknya Penduduk Dirinci Menurut Jenis Kelamin .....	19
Tabel	3.6	Kepadatan Penduduk Dirinci Per Desa.....	20
Tabel	3.7	Sex Ratio Penduduk Laki-laki Terhadap Perempuan.....	21
Tabel	3.8	Perkembangan Penduduk Per Tahun .	22
Tabel	3.9	Banyaknya Penduduk Menurut Kelompok Umur dan Jenis Kelamin.....	23
Tabel	3.10	Banyaknya Penduduk Umur 5-6, 7-12, 13-15 .....	25
Tabel	3.11	Banyaknya Mutasi Penduduk .....	26
Tabel	3.12	Banyaknya Penduduk Dirinci Menurut Pendidikan .....	27
Tabel	3.13	Banyaknya Penduduk Dirinci Menurut Mata Pencaharian .....	29
Tabel	4.1	Banyaknya PUS Akseptor KB Aktif .	31
Tabel	4.2	Banyaknya Wanita Hamil .....	33
Tabel	5.1	Banyaknya Pemeluk Agama .....	34
Tabel	5.2	Banyaknya Tempat Ibadah .....	35
Tabel	5.3	Peserta Calon Jamaah Haji .....	36
Tabel	5.4	Banyaknya Ulama, Mubaligh, dan Khotib.....	37
Tabel	5.5	Banyaknya Nikah, Talak, Cerai dan Rujuk.....	38
Tabel	6.1	Banyaknya Sekolah TK, Murid, dan Guru .....	39
Tabel	6.2	Banyaknya Sekolah Dasar Negeri, Murid, dan Guru .....	40
Tabel	6.3	Banyaknya Madrasah Ibtidaiyah, Murid, dan Guru .....	41
Tabel	6.4	Banyaknya Sekolah Lanjutan Pertama Negeri, Murid, dan Guru .....	42

Tabel 6.5	Banyaknya Madrasah Tsanawiyah, Murid, dan Guru.....	43
Tabel 7.1	Banyaknya Dokter, Tenaga Medis, Bidan, Dukun Bayi, dan Juru Sunat	44
Tabel 7.2	Banyaknya Fasilitas Kesehatan ...	45
Tabel 7.3	Banyaknya Rumah Sehat A, B, C ...	47
Tabel 7.4	Banyaknya Sarana Air Bersih .....	48
Tabel 7.5	Banyaknya Jamban Umum, Inpres, dan Swadaya.....	49
Tabel 8.1	Banyaknya Penderita Cacat .....	50

### **BAB III .. PERTANIAN, PETERNAKAN, PERKEBUNAN DAN PERIKANAN**

Tabel 9.1	Luas Panen dan Produksi Padi Sawah dan Gogo.....	51
Tabel 9.2	Luas Panen dan Produksi Padi Dan Jagung.....	52
Tabel 9.3	Luas Panen dan Produksi Ubi Kayu dan Ubi Jalar.....	53
Tabel 9.4	Luas Panen dan Produksi Kacang Tanah dan Kedelai .....	54
Tabel 9.5	Produksi Tanaman Perdagangan ....	55
Tabel 9.6	Banyaknya Unggas .....	58
Tabel 9.7	Produksi Telur Unggas.....	60
Tabel 9.8	Banyaknya Ternak.....	61

### **BAB IV PERHUBUNGAN DAN KOMUNIKASI**

Tabel 10.1	Banyaknya Sarana Angkutan Darat Kendaraan Bermotor .....	63
Tabel 10.2	Banyaknya Sarana Angkutan Darat Kendaraan Tak Bermotor.....	64
Tabel 10.3	Jenis Permukaan, Kondisi, dan Kelas Jalan.....	65

Tabel 10.4	Banyaknya Jembatan Desa.....	66
Tabel 11.1	Banyaknya Televisi, Radio, Listrik, PLN dan Telephon.....	67

**BAB V****LAIN-LAIN**

Tabel 12.1	Banyaknya Lapangan Olahraga.....	68
Tabel 13.1	Banyaknya Surat Pemberitahuan Pajak Terdaftar.....	69
Tabel 13.2	Pemasukan Pajak Bumi dan Bangunan	70



**DAFTAR GRAFIK**

Grafik 1.	Luas Wilayah Dirinci Menurut Penggunaan .....	6
Grafik 2.	Banyaknya Penduduk Menurut Kelompok Umur dan Jenis Kelamin.....	24

<https://kendalkab.bps.go.id/>

**LETAK GEOGRAFIS**

Kecamatan Plantungan terletak dalam:

Wilayah Pembantu Bupati : Selokaton  
Kabupaten : Kendal  
Propinsi : Jawa Tengah

Batas-batas wilayah:

Sebelah utara : Kabupaten Batang, Kec. Tersono  
Sebelah selatan : Gunung Prah  
Sebelah barat : Kabupaten Batang, Kec. Bawang  
Sebelah timur : Kec. Sukorejo

Jarak dari Ibukota Plantungan ke beberapa kota:

Kota Propinsi Jawa Tengah : 76 Km  
Kota Kabupaten Kendal : 46 Km  
Kota Kecamatan Sukorejo : 10 Km  
Kota Kecamatan Bawang : 8 Km  
Kota Kecamatan Tersono : 13 Km

Ketinggian tanah:

Tertinggi : 1000 m dpl di Desa Blumah  
Sedang : 723 m dpl di Desa Tirtomulyo  
Terendah : 480 m dpl di Desa Mojoagung

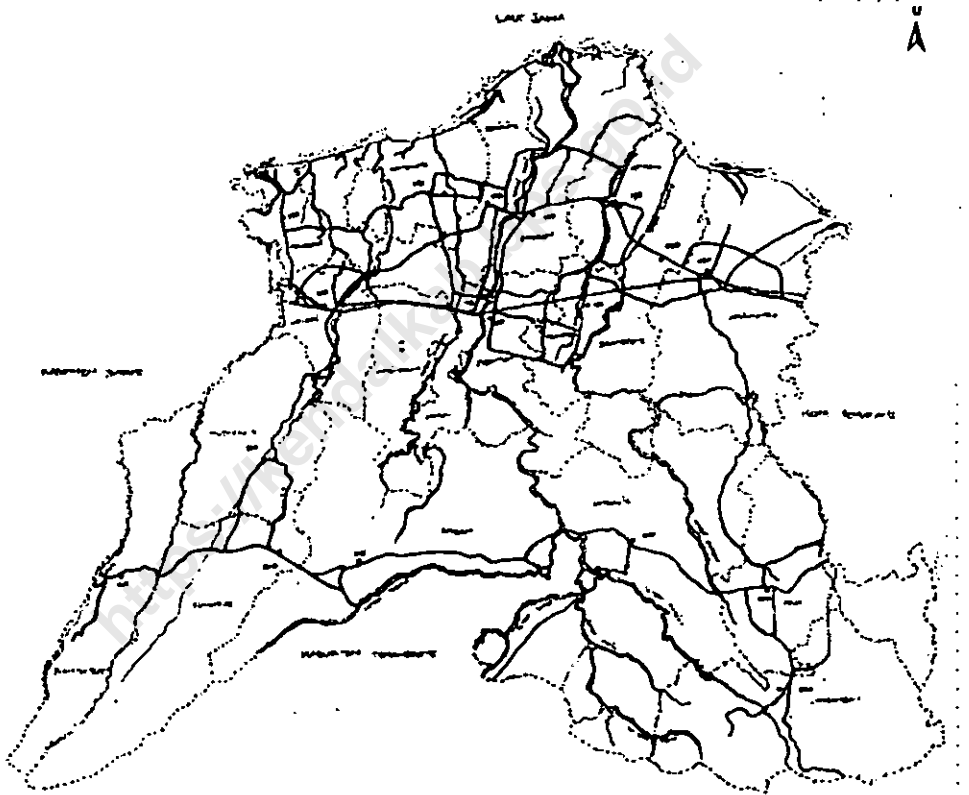
Suhu Udara:

Pagi/Siang hari : 17 - 21 °C  
Sore/Malam hari : 20 - 16 °C

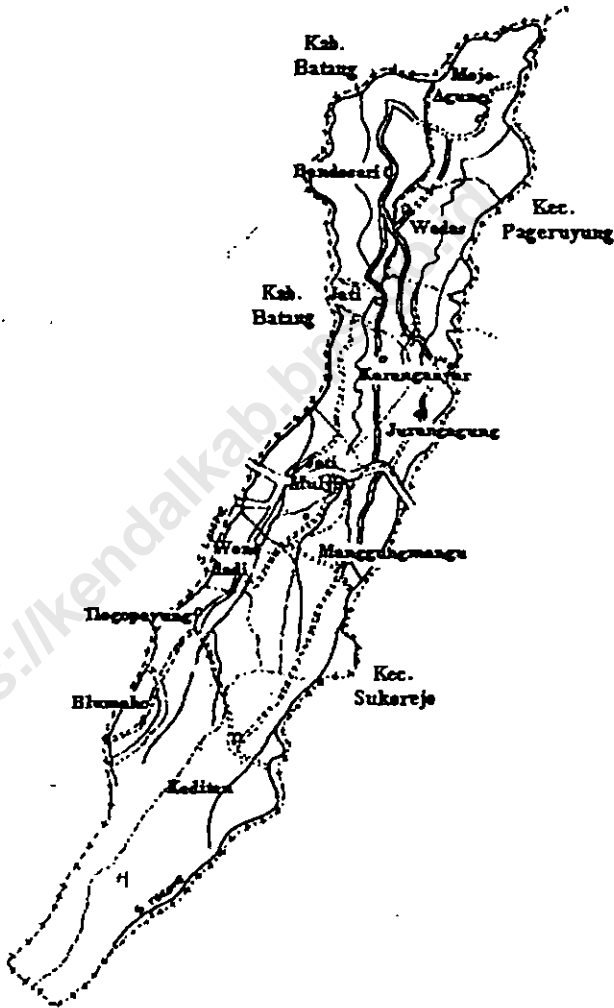
Kemiringan Tanah : 40 - 60 %

Produktivitas Tanah : Sedang

# Peta Kabupaten Kendal



# KECAMATAN PLANTUNGAN



U  
A

Tabel : 1.1.

**LUAS WILAYAH KECAMATAN PLANTUNGAN  
DIRINCI MENURUT DESA  
TAHUN : 2003**

DESA	LUAS	PERSENTASE
(1)	(Km-2) (2)	(%) (3)
01. Blumah	3,12	6,39
02. Tlogopayung	6,24	12,77
03. Kediten	6,55	13,41
04. Wonodadi	4,01	8,22
05. Manggungmangu	3,26	6,68
06. Tirtomulyo	4,12	8,45
07. Jurangagung	3,59	7,35
08. Karanganyar	3,36	6,88
09. Jati	1,47	3,01
10. Bendosari	5,12	10,49
11. Wadas	4,31	8,83
12. Mojoagung	3,67	7,52
<b>JUMLAH</b>	<b>48,82</b>	<b>100,00</b>

BPS Kabupaten Kendal

Sumber data : Kantor Kecamatan Plantungan  
Catatan :

Tabel : 1.2

JARAK DESA KE IBUKOTA KECAMATAN  
KECAMATAN PLANTUNGAN  
TAHUN : 2003

DESA	JARAK
(1)	(Km) (2)
01. Blumah	7,00
02. Tlogopayung	4,00
03. Kediten	7,00
04. Wonodadi	2,00
05. Manggungmangu	5,00
06. Tirtomulyo	0,00
07. Jurangagung	5,00
08. Karanganyar	5,00
09. Jati	9,00
10. Bendosari	13,00
11. Wedas	11,00
12. Mojoagung	15,00

Sumber data : Kantor Kecamatan Plantungan  
Catatan :

Tabel : 1.3

**LUAS WILAYAH KECAMATAN PLANTUNGAN  
DIRINCI MENURUT PENGGUNAAN**

TAHUN : 2003

JENIS PENGGUNAAN	LUAS (Km <sup>2</sup> )	PERSENTASE (%)
(1)	(2)	(3)
01. Tanah Sawah	12,02	24,61
02. Tanah Pekarangan	5,45	11,16
03. Tanah Tegalan	19,34	39,62
04. Tambak dan Kolam	0,03	0,06
05. Hutan	6,25	12,80
06. Perkebunan	0,79	1,61
07. Lain-lain	4,95	10,14
<b>JUMLAH</b>	<b>48,82</b>	<b>100,00</b>

BPS Kabupaten Kendal

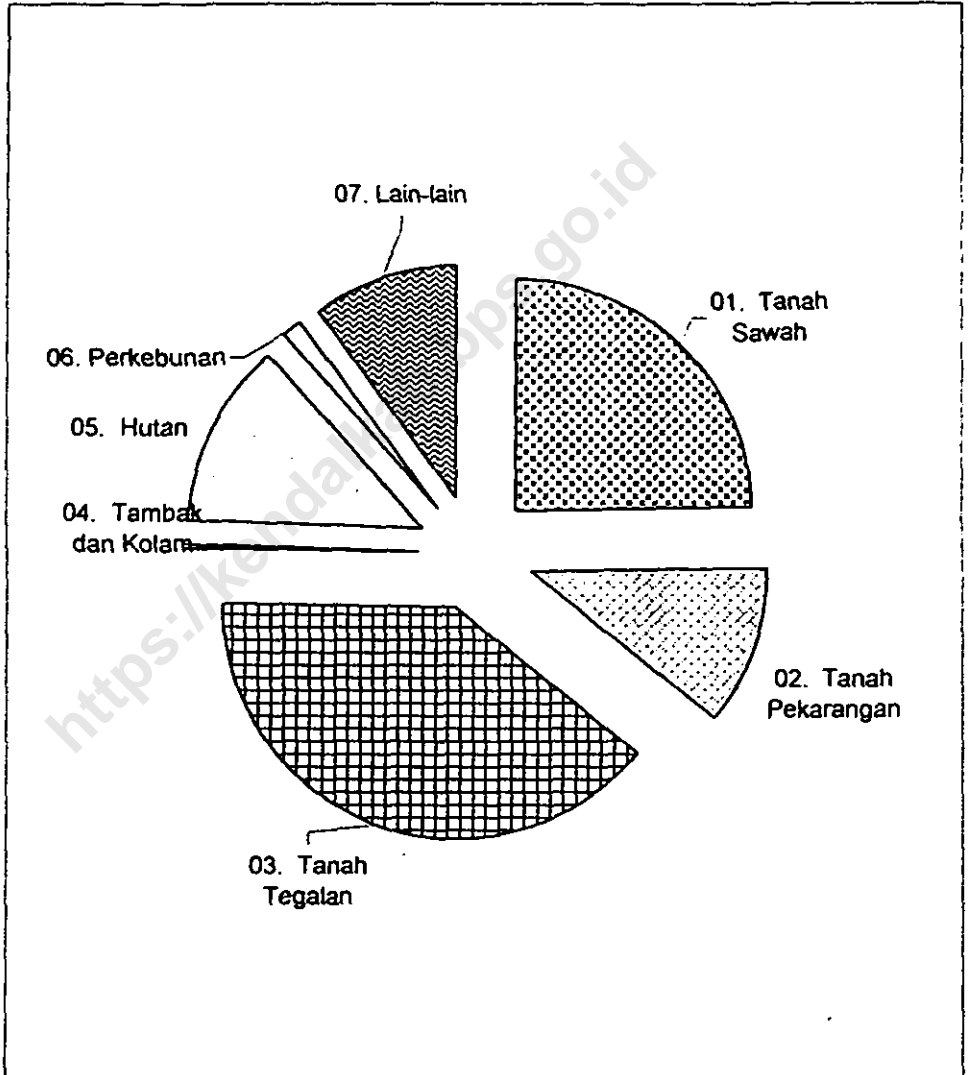
Sumber data : Statistik Kecamatan Plantungan

Catatan :

Grafik : 1

LUAS WILAYAH KECAMATAN PLANTUNGAN  
DIRINCI MENURUT PENGGUNAAN

TAHUN : 2003



Sumber data : Statistik Kecamatan Plantungan

Catatan :

BPS Kabupaten Kendal



Tabel : 1.4

**LUAS TANAH SAWAH MENURUT JENIS PENGAIRANNYA  
KECAMATAN PLANTUNGAN**

TAHUN : 2003

DESA	SETENGAH		NON	TADAH	JUMLAH
	TEHNIS		TEHNIS	HUJAN	
	(Ha)	(Ha)	(Ha)	DIUSAHAKAN (Ha)	
(1)	(2)	(3)	(4)	(5)	(6)
01. Blumah	0,00	0,00	38,33	0,00	38,33
02. Tlogopeyung	0,00	0,00	126,21	0,00	126,21
03. Kaditan	0,00	0,00	0,00	0,00	0,00
04. Wonodadi	50,00	0,00	51,95	0,00	101,95
05. Manggungmangu	0,00	0,00	70,88	0,00	70,88
06. Tirtomulyo	0,00	0,00	74,30	0,00	74,30
07. Jurangagung	2,49	112,48	0,00	0,00	114,96
08. Karanganyar	104,00	14,50	0,00	0,00	118,50
09. Jati	0,00	85,14	0,00	0,00	85,14
10. Bendosari	0,00	0,00	169,56	0,00	169,56
11. Wadas	0,00	86,00	34,77	0,00	120,77
12. Mojoagung	0,00	0,00	181,00	0,00	181,00
<b>JUMLAH 2003</b>	<b>156,49</b>	<b>298,12</b>	<b>747,00</b>	<b>0,00</b>	<b>1.201,60</b>
<b>2002</b>	<b>156,49</b>	<b>298,12</b>	<b>747,00</b>	<b>0,00</b>	<b>1.201,60</b>
<b>2001</b>	<b>156,49</b>	<b>300,12</b>	<b>748,50</b>	<b>0,00</b>	<b>1.205,10</b>

BPS Kabupaten Kendal

Sumber data : Monografi DESA 2003

Catatan :

Tabel : 1.5

**LUAS TANAH KERING DIRINCI MENURUT JENISNYA  
KECAMATAN PLANTUNGAN**

TAHUN : 2003

DESA	PEKA- RANGAN	TEGALAN	PENGEM- BALAAN	TAMBAK	KOLAM
(1)	(Ha) (2)	(Ha) (3)	(Ha) (4)	(Ha) (5)	(Ha) (6)
01. Blumah	9,95	107,25	0,00	0,00	0,00
02. Tlogopayung	53,30	368,90	0,00	0,00	1,50
03. Kediten	32,77	232,61	0,00	0,00	0,00
04. Wonodadi	114,54	139,96	0,00	0,00	1,50
05. Manggungmangu	54,13	107,57	0,00	0,00	0,00
06. Tirtomulyo	42,00	228,78	4,00	0,00	0,00
07. Jurangagung	71,36	105,54	0,00	0,00	0,00
08. Karanganyar	22,10	98,60	0,00	0,00	0,00
09. Jati	16,30	8,50	1,00	0,00	0,00
10. Bendosari	52,99	233,59	9,00	0,00	0,00
11. Wadas	48,53	181,00	0,50	0,00	0,00
12. Mojoagung	26,62	121,76	0,00	0,00	0,00
<b>JUMLAH 2003</b>	<b>544,58</b>	<b>1.934,07</b>	<b>14,50</b>	<b>0,00</b>	<b>3,00</b>
<b>2002</b>	<b>544,58</b>	<b>1.934,07</b>	<b>14,50</b>	<b>0,00</b>	<b>3,00</b>
<b>2001</b>	<b>540,71</b>	<b>1.937,44</b>	<b>14,50</b>	<b>0,00</b>	<b>3,00</b>

BPS Kabupaten Kendal

Sumber data : Monografi DESA 2003

Catatan :

Tabel : 1.5 (lanjutan)

**LUAS TANAH KERING DIRINCI MENURUT JENISNYA  
KECAMATAN PLANTUNGAN**

TAHUN : 2003

DESA	HUTAN		PERKEBUNAN		LAIN-	JUMLAH
	RAKYAT	NEGARA	RAKYAT	NEGARA/ SWASTA	LAIN	
	(Ha)	(Ha)	(Ha)	(Ha)	(Ha)	
(1)	(7)	(8)	(9)	(10)	(11)	(12)
01. Blumah	0,00	139,00	0,00	0,00	17,22	273,42
02. Tlogopayung	0,00	25,00	0,00	0,00	48,59	497,29
03. Kediten	0,00	350,00	0,00	0,00	39,12	654,50
04. Wonodadi	0,00	0,00	0,00	0,00	43,41	299,41
05. Manggungmangu	0,00	0,00	0,00	49,42	44,00	255,12
06. Tirtomulyo	0,00	22,00	0,00	0,00	41,22	338,00
07. Jurangagung	0,00	0,00	0,00	29,18	37,73	243,81
08. Karanganyar	0,00	40,00	0,00	0,00	56,80	217,50
09. Jati	0,00	15,00	0,00	0,00	21,06	61,86
10. Bendosari	0,00	0,00	0,00	0,00	47,01	342,58
11. Wadas	0,00	31,70	0,00	0,00	48,70	310,43
12. Mojoagung	0,00	2,00	0,00	0,00	35,81	186,19
<b>JUMLAH 2003</b>	<b>0,00</b>	<b>624,70</b>	<b>0,00</b>	<b>78,59</b>	<b>480,67</b>	<b>3.680,11</b>
<b>2002</b>	<b>0,00</b>	<b>624,70</b>	<b>0,00</b>	<b>78,59</b>	<b>480,67</b>	<b>3.680,11</b>
<b>2001</b>	<b>0,00</b>	<b>624,70</b>	<b>0,00</b>	<b>78,59</b>	<b>478,22</b>	<b>3.677,86</b>

BPS Kabupaten Kendal

Sumber data : Monografi DESA 2003

Catatan :

Tabel : 1.6

**BANYAKNYA HARI HUJAN  
KECAMATAN PLANTUNGAN  
TAHUN 2000- 2003**

BULAN	2000	2001	2002	2003
(1)	(2)	(3)	(4)	(5)
01. Januari	23	19	0	16
02. Pebruari	14	24	12	22
03. Maret	14	26	6	18
04. April	21	16	6	5
05. Mei	11	7	0	3
06. Juni	7	10	0	5
07. Juli	6	4	0	0
08. Agustus	1	0	0	5
09. September	4	8	0	6
10. Oktober	14	16	1	5
11. Nopember	25	20	17	15
12. Desember	13	21	18	25
<b>JUMLAH</b>	<b>153</b>	<b>171</b>	<b>60</b>	<b>125</b>
<b>Rata-rata</b>	<b>13</b>	<b>14</b>	<b>5</b>	<b>10</b>

BPS Kabupaten Kendal

Sumber data : Pengairan Ranting Plantungan

Catatan :

Tabel : 1.7

**BANYAKNYA CURAH HUJAN  
KECAMATAN PLANTUNGAN  
TAHUN 2000- 2003**

BULAN	2000	2001	2002	2003
(1)	(2)	(3)	(4)	(5)
01. Januari	665	383	0	357
02. Pebruari	216	548	747	617
03. Maret	335	660	357	483
04. April	537	277	339	151
05. Mei	159	185	0	123
06. Juni	153	139	0	88
07. Juli	48	48	0	0
08. Agustus	3	0	0	82
09. September	81	135	0	92
10. Oktober	264	201	5	140
11. Nopember	589	370	455	244
12. Desember	172	504	700	738
<b>JUMLAH</b>	<b>3.222</b>	<b>3.450</b>	<b>2.603</b>	<b>3.115</b>
<b>Rata-rata</b>	<b>269</b>	<b>288</b>	<b>217</b>	<b>260</b>

BPS Kabupaten Kendal

Sumber data : Pengaliran Ranting Plantungan  
Catatan :

Tabel : 2.1

**BANYAKNYA DUSUN/DUKUH, RUKUN WARGA, DAN RUKUN TETANGGA  
KECAMATAN PLANTUNGAN**

TAHUN : 2003

DESA	DUSUN/ DUKUH	RUKUN WARGA	RUKUN TETANGGA
(1)	(2)	(3)	(4)
01. Blumah	2	3	8
02. Tlogopeyung	8	8	24
03. Kediten	4	4	13
04. Wonodadi	7	7	32
05. Manggungmengu	3	3	21
06. Tirtomulyo	7	7	29
07. Jurangagung	5	6	23
08. Karanganyar	3	3	15
09. Jati	2	3	11
10. Bendosari	7	7	22
11. Wadas	6	6	24
12. Mojoagung	3	3	16
<b>JUMLAH 2003</b>	<b>57</b>	<b>60</b>	<b>238</b>
<b>2002</b>	<b>57</b>	<b>60</b>	<b>237</b>
<b>2001</b>	<b>57</b>	<b>58</b>	<b>232</b>

BPS Kabupaten Kendal

Sumber data : Statistik Kecamatan Plantungan  
Catatan :

Tabel : 2.2

**BANYAKNYA BALAI DESA DAN KANTOR DESA  
KECAMATAN PLANTUNGAN**

TAHUN : 2003

DESA	BALAI DESA	KANTOR DESA
(1)	(2)	(3)
01. Blumah	1	1
02. Tlogopayung	1	1
03. Kediten	1	1
04. Wonodadi	1	1
05. Manggungmangu	1	1
06. Tirtomulyo	1	1
07. Jurangagung	1	1
08. Karanganyar	1	1
09. Jati	1	1
10. Bendosari	1	1
11. Wades	1	1
12. Mojoagung	1	1
<b>JUMLAH</b>	<b>12</b>	<b>12</b>

BPS Kabupaten Kendal

Sumber data : Kantor Kecamatan Plantungan

Catatan :

Tabel : 2.3

**BANYAKNYA PERANGKAT DESA  
KECAMATAN PLANTUNGAN**

TAHUN : 2003

DESA	KEPALA DESAJ KEL		SEK DESAJ KEL		KEPALA URUSAN		PEMB. KEPALA URUSAN		KEPALA DUSUN		PEMB. KEPALA DUSUN		JUMLAH	
	L	P	L	P	L	P	L	P	L	P	L	P	L	P
	(2)	(3)	(4)	(5)	(6)	(7)	(8)	(9)	(10)	(11)	(12)	(13)	(14)	(15)
01. Blumah	1	0	1	0	2	0	0	0	2	0	0	0	6	0
02. Tiogopayung	1	0	1	0	5	0	0	0	7	0	0	0	14	0
03. Kediten	1	0	1	0	2	0	0	0	2	0	0	0	6	0
04. Wonodadi	1	0	1	0	5	0	0	0	7	0	0	0	14	0
05. Manggungmangu	1	0	1	0	1	0	0	0	3	0	0	0	6	0
06. Tirtomulyo	1	0	1	0	6	0	0	0	7	0	0	0	15	0
07. Jurangagung	1	0	1	0	3	0	0	0	4	0	0	0	9	0
08. Karanganyar	1	0	1	0	6	0	0	0	3	0	0	0	11	0
09. Jati	1	0	1	0	5	0	0	0	1	0	0	0	8	0
10. Bendosari	1	0	1	0	5	0	0	0	6	0	0	0	13	0
11. Wadas	1	0	1	0	5	0	0	0	5	0	0	0	12	0
12. Mojoagung	1	0	1	0	6	0	0	0	3	0	0	0	11	0
<b>JUMLAH 2003</b>	<b>12</b>	<b>0</b>	<b>12</b>	<b>0</b>	<b>51</b>	<b>0</b>	<b>0</b>	<b>0</b>	<b>50</b>	<b>0</b>	<b>0</b>	<b>0</b>	<b>125</b>	<b>0</b>
<b>2002</b>	<b>12</b>	<b>0</b>	<b>12</b>	<b>0</b>	<b>51</b>	<b>0</b>	<b>0</b>	<b>0</b>	<b>50</b>	<b>0</b>	<b>0</b>	<b>0</b>	<b>125</b>	<b>0</b>
<b>2001</b>	<b>12</b>	<b>0</b>	<b>10</b>	<b>1</b>	<b>42</b>	<b>3</b>	<b>5</b>	<b>0</b>	<b>45</b>	<b>0</b>	<b>0</b>	<b>0</b>	<b>114</b>	<b>4</b>

BPS Kabupaten Kendal

Sumber data : Kantor Kecamatan Plantungan

Catatan :



Tabel : 3.1.

**BANYAKNYA RUMAH TANGGA DAN BANGUNAN TEMPAT TINGGAL  
KECAMATAN PLANTUNGAN**

TAHUN : 2003

DESA	RUMAH TANGGA	BANGUNAN TEMPAT TINGGAL
(1)	(2)	(3)
01. Blumah	278	243
02. Tiogopayung	853	710
03. Kediten	298	239
04. Wonodadi	1.011	871
05. Manggungmangu	605	528
06. Tirtomulyo	960	816
07. Jurangagung	698	639
08. Karanganyar	449	429
09. Jati	264	255
10. Bendosari	818	785
11. Wadas	792	749
12. Mojoagung	623	539
<b>JUMLAH 2003</b>	<b>7.649</b>	<b>6.803</b>
<b>2002</b>	<b>7.659</b>	<b>6.786</b>
<b>2001</b>	<b>7.571</b>	<b>6.768</b>

BPS Kabupaten Kendal

Sumber data : Statistik Kecamatan Plantungan

Catatan :

Tabel : 3.2

KEPADATAN RUMAH TANGGA  
KECAMATAN PLANTUNGAN

TAHUN : 2003

DESA	PENDUDUK	RUMAH TANGGA	KEPADATAN (Orang/RT)
(1)	(2)	(3)	(4)
01. Blumah	1.273	278	5
02. Tlogopayung	3.405	853	4
03. Keditan	1.260	298	4
04. Wonodadi	3.993	1.011	4
05. Manggungmangu	2.306	605	4
06. Tirtomulyo	3.668	960	4
07. Jurangagung	2.572	698	4
08. Karanganyar	1.726	449	4
09. Jati	1.115	264	4
10. Bendosari	3.603	818	4
11. Wedas	3.182	792	4
12. Mojoagung	2.366	623	4
JUMLAH 2003	30.469	7.649	4
2002	30.440	7.659	4
2001	30.045	7.571	4

BPS Kabupaten Kendal

Sumber data : Statistik Kecamatan Plantungan

Catatan :

Tabel : 3.3

**BANYAKNYA KELUARGA MENURUT TAHAPAN  
KECAMATAN PLANTUNGAN**

TAHUN : 2003

DESA	PRA SEJAHTERA		SEJAHTERA I		SEJAHTERA	JUM LAH
	ALEK	BAE	ALEK	BAE	UMI	
(1)	(2)	(3)	(4)	(5)	(6)	(7)
01. Blumah	159	106	0	9	38	312
02. Tiogopayung	362	334	42	63	131	932
03. Kediten	103	140	28	36	35	342
04. Wonodadi	369	443	0	13	235	1.060
05. Manggungmangu	188	321	0	53	90	652
06. Tirtomulyo	540	122	100	43	158	963
07. Jurangagung	331	155	2	71	188	747
08. Karanganyar	123	175	39	54	111	502
09. Jati	109	109	5	4	66	293
10. Bendosari	282	394	26	82	142	926
11. Wadas	472	201	27	116	68	884
12. Mojoagung	260	198	38	74	110	680
<b>JUMLAH 2003</b>	<b>3.298</b>	<b>2.698</b>	<b>307</b>	<b>618</b>	<b>1.372</b>	<b>8.293</b>
<b>2002</b>	<b>3.229</b>	<b>2.766</b>	<b>196</b>	<b>443</b>	<b>1.500</b>	<b>8.134</b>
<b>2001</b>	<b>3.337</b>	<b>2.466</b>	<b>144</b>	<b>320</b>	<b>1.479</b>	<b>7.746</b>

BPS Kabupaten Kendal

Sumber data : PPLKB Kecamatan Plantungan

Catatan : - ALEK : Alasan Ekonomi

- BAE : Bukan Alasan Ekonomi

Tabel : 3.4

**BANYAKNYA TEMPAT TINGGAL PENDUDUK  
KECAMATAN PLANTUNGAN**

TAHUN : 2003

DESA	PER- MANEN	SEMI PER- MANEN	PAPAN	BAMBU	JUMLAH
(1)	(2)	(3)	(4)	(5)	(6)
01. Blumah	8	1	196	38	243
02. Tiogopayung	23	1	519	167	710
03. Kediten	4	4	133	98	239
04. Wonodadi	75	17	669	110	871
05. Manggungmangu	14	5	378	131	528
06. Tirtomulyo	131	39	602	44	816
07. Jurangagung	71	14	536	18	639
08. Karanganyar	39	28	361	1	429
09. Jati	13	3	233	6	255
10. Bendosari	54	12	715	4	785
11. Wadas	35	8	668	38	749
12. Mojoagung	88	10	407	34	539
<b>JUMLAH 2003</b>	<b>555</b>	<b>142</b>	<b>5.417</b>	<b>689</b>	<b>6.803</b>
<b>2002</b>	<b>551</b>	<b>142</b>	<b>5.404</b>	<b>689</b>	<b>6.786</b>
<b>2001</b>	<b>539</b>	<b>143</b>	<b>5.394</b>	<b>692</b>	<b>6.768</b>

BPS Kabupaten Kendal

Sumber data : Statistik Kecamatan Plantungan

Catatan :

Tabel : 3.5

**BANYAKNYA PENDUDUK DIRINCI MENURUT JENIS KELAMIN  
KECAMATAN PLANTUNGAN**

TAHUN : 2003

DESA	LAKI-LAKI	PEREMPUAN	JUMLAH
(1)	(2)	(3)	(4)
01. Blumah	606	667	1.273
02. Tlogopayung	1.690	1.715	3.405
03. Kediten	631	629	1.260
04. Wonodadi	2.015	1.978	3.993
05. Mangungmangu	1.135	1.171	2.306
06. Tirtomutyo	1.793	1.875	3.668
07. Jurangagung	1.326	1.246	2.572
08. Karanganyar	850	876	1.726
09. Jati	557	558	1.115
10. Bendosari	1.749	1.854	3.603
11. Wadas	1.590	1.592	3.182
12. Mojoagung	1.167	1.199	2.366
<b>JUMLAH 2003</b>	<b>15.109</b>	<b>15.360</b>	<b>30.469</b>
2002	15.103	15.337	30.440
2001	14.893	15.152	30.045

BPS Kabupaten Kendal

Sumber data: Monografi DESA 2003

Catatan :

Tabel : 3.6

KEPADATAN PENDUDUK  
KECAMATAN PLANTUNGAN

TAHUN : 2003

DESA	PENDUDUK	LUAS	KEPADATAN	
		(Km <sup>2</sup> )	(Orang/Km <sup>2</sup> )	
(1)	(2)	(3)	(4)	
01. Blumah	1.273	3,12	408	
02. Tlogopayung	3.405	6,24	546	
03. Kediten	1.260	6,55	193	
04. Wonodadi	3.993	4,01	995	
05. Manggungmengu	2.306	3,26	707	
06. Tirtomulyo	3.668	4,12	890	
07. Jurangagung	2.572	3,59	717	
08. Karanganyar	1.726	3,36	514	
09. Jati	1.115	1,47	759	
10. Bendosari	3.603	5,12	704	
11. Wedas	3.182	4,31	738	
12. Mojoagung	2.366	3,67	644	
JUMLAH 2003		30.469	48,82	624
2002		30.440	48,82	624
2001		30.045	48,82	615

BPS Kabupaten Kendal

Sumber data : Statistik Kecamatan Plantungan

Catatan :

Tabel : 3.7

SEX RATIO PENDUDUK LAKI-LAKI TERHADAP PEREMPUAN  
KECAMATAN PLANTUNGAN

TAHUN : 2003

DESA	PENDUDUK		SEX RATIO (PER 1000)
	LAKI-LAKI	PEREMPUAN	
(1)	(2)	(3)	(4)
01. Blumah	606	667	909
02. Tlogopayung	1.690	1.715	985
03. Kediten	631	629	1.003
04. Wonodadi	2.015	1.978	1.019
05. Manggungmangu	1.135	1.171	969
06. Tirtomulyo	1.793	1.875	956
07. Jurangagung	1.326	1.246	1.064
08. Karanganyar	850	876	970
09. Jati	557	558	998
10. Bendosari	1.749	1.854	943
11. Wadas	1.590	1.582	999
12. Mojoagung	1.167	1.199	973
JUMLAH 2003	15.109	15.360	984
2002	15.103	15.337	985
2001	14.893	15.152	983

BPS Kabupaten Kendal

Sumber data : Statistik Kecamatan Plantungan

Catatan :

Tabel : 3.8

PERKEMBANGAN PENDUDUK PER TAHUN  
KECAMATAN PLANTUNGAN

TAHUN : 2003

TAHUN	PENDUDUK	PERKEMBANGAN
		PENDUDUK (%)
(1)	(2)	(3)
1985	25.521	
1986	26.097	2,26
1987	26.380	1,08
1988	26.607	0,86
1989	26.918	1,17
1990	27.236	1,18
1991	27.697	1,69
1992	27.823	0,45
1993	28.177	1,27
1994	28.506	1,17
1995	28.648	0,50
1996	29.538	3,11
1997	29.636	0,33
1998	29.798	0,55
1999	29.747	-0,17
2000	29.931	0,62
2001	30.045	0,38
2002	30.440	1,31
2003	30.469	0,10

BPS Kabupaten Kendal

Sumber data : Statistik Kecamatan Plantungan

Catatan :



Tabel : 3.9

**BANYAKNYA PENDUDUK MENURUT KELOMPOK UMUR  
DAN JENIS KELAMIN  
KECAMATAN PLANTUNGAN  
TAHUN : 2003**

UMUR	LAKI-LAKI	PEREMPUAN	JUMLAH
(1)	(2)	(3)	(4)
0 - 4	1.371	1.409	2.780
5 - 9	1.603	1.566	3.169
10 - 14	1.738	1.736	3.474
15 - 19	1.482	1.449	2.931
20 - 24	1.216	1.216	2.432
25 - 29	1.182	1.273	2.455
30 - 39	2.325	2.442	4.767
40 - 49	1.739	1.709	3.448
50 - 59	1.130	1.194	2.324
60 keatas	1.323	1.366	2.689
<b>JUMLAH 2003</b>	<b>15.109</b>	<b>15.360</b>	<b>30.469</b>
<b>2002</b>	<b>15.103</b>	<b>15.337</b>	<b>30.440</b>
<b>2001</b>	<b>14.893</b>	<b>15.152</b>	<b>30.045</b>

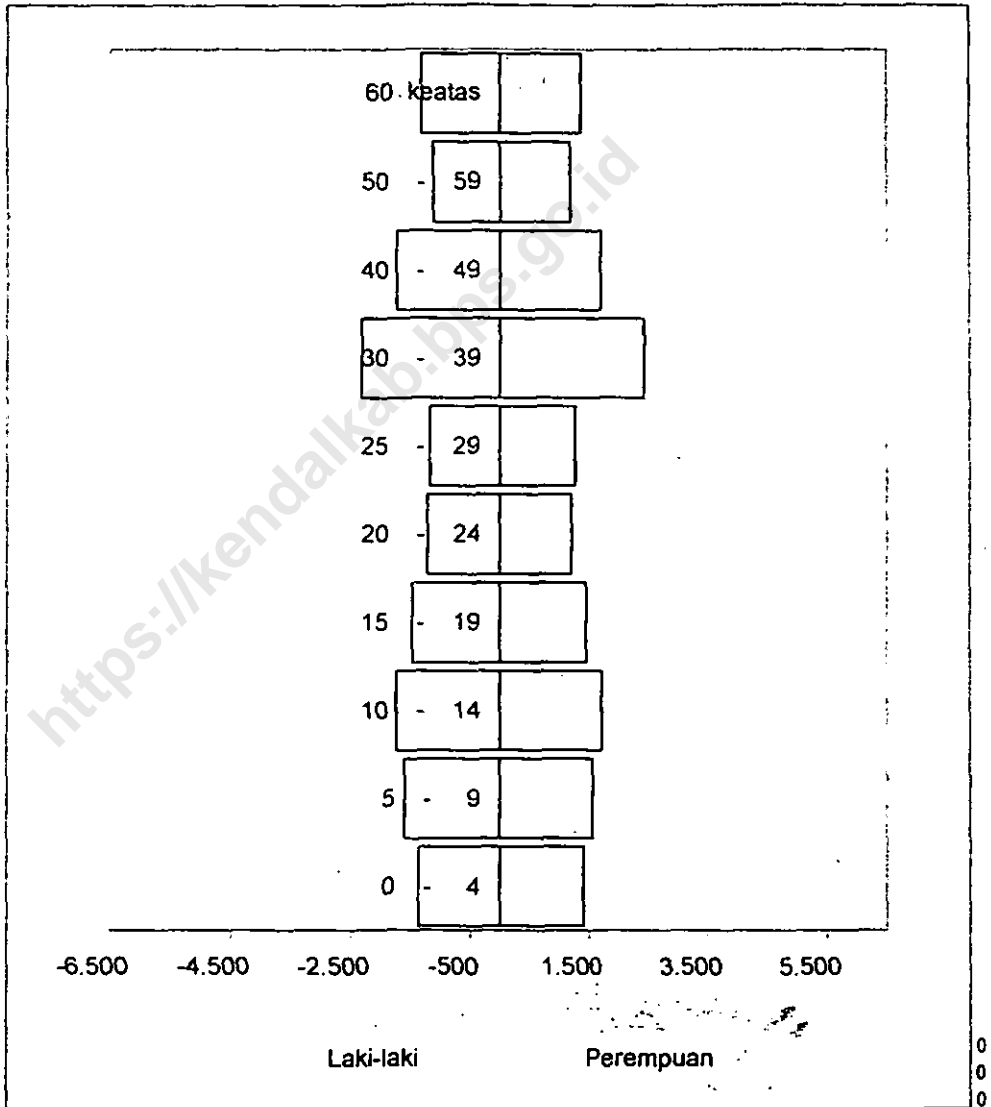
BPS Kabupaten Kendal

Sumber data : Statistik Kecamatan Plantungan

Cetakan :

Grafik : 2

**BANYAKNYA PENDUDUK MENURUT KELOMPOK UMUR  
DAN JENIS KELAMIN  
KECAMATAN PLANTUNGAN  
TAHUN : 2003**



Sumber data : Statistik Kecamatan Plantungan  
Catatan :

Tabel : 3.10

BANYAKNYA PENDUDUK UMUR 5 - 6, 7 - 12, 13 - 15  
KECAMATAN PLANTUNGAN  
TAHUN : 2003

DESA	5 - 6	7 - 12	13 - 15
(1)	(2)	(3)	(4)
01. Blumah	54	174	82
02. Tiogopayung	143	468	222
03. Kediten	52	171	81
04. Wonodadi	169	546	263
05. Manggungmangu	98	316	151
06. Tirtomulyo	157	506	239
07. Jurangagung	109	351	168
08. Karanganyar	74	234	116
09. Jati	49	152	73
10. Bendosari	154	494	236
11. Wadas	133	434	208
12. Mojoagung	99	323	156
JUMLAH 2003	1.291	4.169	1.995
2002	1.444	4.622	2.080
2001	1.427	4.562	2.052

BPS Kabupaten Kendal

Sumber data : Statistik Kecamatan Plantungan

Catatan :

Tabel : 3.11

BANYAKNYA MUTASI PENDUDUK  
KECAMATAN PLANTUNGAN

TAHUN : 2003

DESA	KELA- HIRAN	KEMA- TIAN	DATANG	PERGI
(1)	(2)	(3)	(4)	(5)
01. Blumah	12	3	0	0
02. Tiogopayung	3	8	0	0
03. Kediten	5	3	0	0
04. Wonodadi	14	16	1	0
05. Manggungmangu	9	8	1	0
06. Tirtomulyo	9	8	4	3
07. Jurangagung	10	10	1	0
08. Karanganyar	8	5	0	4
09. Jati	14	9	0	0
10. Bendosari	19	16	10	6
11. Wadas	14	11	0	1
12. Mojoagung	13	5	1	3
JUMLAH 2003	130	102	18	17
2002	313	79	235	74
2001	212	87	29	40

BPS Kabupaten Kendal

Sumber data : Kantor Kecamatan Plantungan

Catatan :

Tabel : 3.12

**BANYAKNYA PENDUDUK DI ATAS 5 TAHUN  
DIRINCI MENURUT PENDIDIKAN  
KECAMATAN PLANTUNGAN  
TAHUN : 2003**

DESA	TIDAK	TIDAK	BELUM	TAMAT SD
	SEKOLAH	TAMAT SD		
(1)	(2)	(3)	(4)	(5)
01. Blumah	92	188	224	603
02. Tlogopayung	303	776	439	1.371
03. Kediten	101	184	161	634
04. Wonodadi	214	571	624	1.852
05. Manggungmangu	134	468	266	1.014
06. Tirtomulyo	138	494	496	1.180
07. Jurangagung	226	294	316	1.237
08. Karanganyar	159	194	224	780
09. Jati	96	86	178	481
10. Bendosari	248	754	474	1.435
11. Wedas	379	378	456	1.373
12. Mojoagung	176	422	378	952
<b>JUMLAH 2003</b>	<b>2.266</b>	<b>4.809</b>	<b>4.236</b>	<b>12.912</b>
2002	2.225	4.764	4.216	12.558
2001	2.196	4.740	4.255	12.498

BPS Kabupaten Kendal

Sumber data : Statistik Kecamatan Plantungan

Catatan :

Tabel : 3.12 (Lanjutan)

**BANYAKNYA PENDUDUK DI ATAS 5 TAHUN  
DIRINCI MENURUT PENDIDIKAN  
KECAMATAN PLANTUNGAN  
TAHUN : 2003**

DESA	TAMAT		
	SLTP	SLTA	PT/AKADEMI
(1)	(5)	(7)	(8)
01. Blumah	38	11	1
02. Tlogopayung	154	48	4
03. Kediten	49	16	0
04. Wonodadi	238	124	6
05. Manggungmangu	129	78	6
06. Tirtomulyo	628	373	24
07. Jurangagung	152	98	15
08. Karanganyar	124	79	9
09. Jati	102	58	11
10. Bendosari	209	138	16
11. Wadas	172	118	16
12. Mojoagung	126	84	12
<b>JUMLAH 2003</b>	<b>2.121</b>	<b>1.225</b>	<b>120</b>
<b>2002</b>	<b>1.922</b>	<b>1.131</b>	<b>120</b>
<b>2001</b>	<b>1.758</b>	<b>1.048</b>	<b>103</b>

BPS Kabupaten Kendal

Sumber data : Statistik Kecamatan Plantungan

Catatan :

Tabel : 3.13

**BANYAKNYA PENDUDUK DI ATAS 10 TAHUN YANG BEKERJA  
DIRINCI MENURUT MATA PENCAHARIAN  
KECAMATAN PLANTUNGAN  
TAHUN : 2003**

DESA	PETANI	BURUH TANI	NELAYAN	PENGU- SAHA	BURUH INDUSTRI/ BANGUNAN
(1)	(2)	(3)	(4)	(5)	(6)
01. Blumah	241	154	0	1	71
02. Tlogopayung	651	259	0	3	152
03. Kedliten	238	103	0	1	74
04. Wonodadi	816	132	0	4	218
05. Manggungmangu	511	207	0	3	101
06. Tirtomulyo	523	384	0	4	334
07. Jurangagung	641	236	0	3	114
08. Karanganyar	389	192	0	3	74
09. Jati	248	111	0	2	95
10. Bendosari	704	364	0	4	183
11. Wadas	684	348	0	5	133
12. Mojoagung	508	208	0	4	130
<b>JUMLAH 2003</b>	<b>6.154</b>	<b>2.698</b>	<b>0</b>	<b>37</b>	<b>1.679</b>
<b>2002</b>	<b>6.149</b>	<b>2.694</b>	<b>0</b>	<b>37</b>	<b>1.667</b>
<b>2001</b>	<b>6.115</b>	<b>2.767</b>	<b>0</b>	<b>25</b>	<b>1.583</b>

BPS Kabupaten Kendal

Sumber data : Statistik Kecamatan Plantungan  
Catatan :

Tabel : 3.13 (Lanjutan)

**BANYAKNYA PENDUDUK DI ATAS 10 TAHUN YANG BEKERJA  
DIRINCI MENURUT MATA PENCAHARIAN  
KECAMATAN PLANTUNGAN  
TAHUN : 2003**

DESA	PE - DAGANG	ANG - KUTAN	PNS / ABRI	PEN - SIUN	LAIN- LAIN
(1)	(7)	(8)	(9)	(10)	(11)
01. Blumah	32	0	5	0	132
02. Tiogopayung	96	5	9	2	389
03. Kediten	42	0	5	2	137
04. Wonodadi	146	34	41	8	704
05. Manggungmangu	101	4	13	3	255
06. Tirtomulyo	199	108	104	44	368
07. Jurangagung	80	5	19	13	206
08. Karanganyar	43	5	14	9	145
09. J a t i	62	6	22	8	80
10. Bendosari	115	7	32	6	356
11. W a d a s	114	7	28	12	250
12. Mojoagung	77	4	9	2	280
<b>JUMLAH 2003</b>	<b>1.107</b>	<b>185</b>	<b>301</b>	<b>109</b>	<b>3.302</b>
<b>2002</b>	<b>1.093</b>	<b>184</b>	<b>305</b>	<b>111</b>	<b>3.312</b>
<b>2001</b>	<b>1.065</b>	<b>175</b>	<b>304</b>	<b>109</b>	<b>3.128</b>

BPS Kabupaten Kendal

Sumber data : Statistik Kecamatan Plantungan

Catatan :



Tabel : 4.1.

**BANYAKNYA PUS AKSEPTOR KB AKTIF  
KECAMATAN PLANTUNGAN**

TAHUN : 2003

DESA	PUS	KONTRASEPSI			
		IUD	PIL	KONDOM	
(1)	(2)	(3)	(4)	(5)	
01. Blumah	201	3	83	0	
02. Tlogopayung	576	15	196	0	
03. Kediten	246	101	14	0	
04. Wonodadi	746	47	265	0	
05. Manggungmangu	410	17	47	0	
06. Tirtomulyo	721	68	150	0	
07. Jurangagung	497	107	103	5	
08. Karanganyar	344	99	26	0	
09. Jati	174	5	34	0	
10. Bendosari	558	14	194	0	
11. Wadas	622	119	102	0	
12. Mojoagung	483	88	61	0	
<b>JUMLAH 2003</b>		<b>5.578</b>	<b>683</b>	<b>1.275</b>	<b>5</b>
		<b>2002</b>	<b>682</b>	<b>1.346</b>	<b>5</b>
		<b>2001</b>	<b>716</b>	<b>1.168</b>	<b>5</b>

BPS Kabupaten Kendal

Sumber data : PPLKB Kecamatan Plantungan

Catatan :

Tabel : 4.1. (lanjutan)

**BANYAKNYA PUS AKSEPTOR KB AKTIF  
KECAMATAN PLANTUNGAN**

TAHUN : 2003

DESA	KONTRASEPSI				JUMLAH
	INP	SUNTIK	MOP	MOW	
(1)	(5)	(7)	(8)	(9)	(10)
01. Btumah	39	31	0	0	156
02. Tlogopayung	72	142	5	13	443
03. Keditan	25	57	0	1	198
04. Wonodadi	85	167	0	10	574
05. Manggungmangu	103	109	3	20	299
06. Tirtomulyo	105	217	2	33	575
07. Jurangagung	60	94	1	12	382
08. Karanganyar	46	86	7	7	271
09. Jati	53	38	0	4	134
10. Bendosari	94	112	9	4	427
11. Wadas	85	158	1	10	475
12. Mojoagung	138	95	0	1	383
<b>JUMLAH 2003</b>	<b>905</b>	<b>1.306</b>	<b>28</b>	<b>115</b>	<b>4.317</b>
2002	993	1.042	27	104	4.129
2001	1.108	948	41	99	4.085

BPS Kabupaten Kendal

Sumber data : PPLKB Kecamatan Plantungan

Catatan :

Tabel : 4.2

**BANYAKNYA WANITA HAMIL  
KECAMATAN PLANTUNGAN**

TAHUN : 2003

DESA	0 - 3 BULAN	4 - 6 BULAN	7 BULAN KE ATAS	JUMLAH
(1)	(2)	(3)	(4)	(5)
01. Blumah	5	3	2	10
02. Tiogopayung	6	5	3	14
03. Kediten	5	3	1	9
04. Wonodadi	7	5	4	16
05. Manggungmangu	6	5	5	16
06. Tirtomulyo	7	6	3	16
07. Jurangagung	4	3	2	9
08. Karanganyar	4	4	2	10
09. Jati	2	2	2	6
10. Bendosari	7	7	4	18
11. Wadas	6	5	5	16
12. Mojoagung	6	6	4	16
<b>JUMLAH 2003</b>	<b>65</b>	<b>54</b>	<b>37</b>	<b>156</b>
2002	76	50	45	171
2001	88	72	46	206

BPS Kabupaten Kendal

Sumber data : PPLKB Kecamatan Plantungan

Cetakan :

Tabel : 5.1

**BANYAKNYA PEMELUK AGAMA  
KECAMATAN PLANTUNGAN  
TAHUN : 2003**

DESA	ISLAM	KRISTEN		BUDHA	HINDU	LAINNYA
		PROT	KTL			
(1)	(2)	(3)	(4)	(5)	(6)	(7)
01. Blumah	1.273	0	0	0	0	0
02. Tiogopayung	3.405	0	0	0	0	0
03. Kediten	1.260	0	0	0	0	0
04. Wonodadi	3.993	0	0	0	0	0
05. Manggungmangu	2.279	5	12	0	10	0
06. Tirtomulyo	3.516	70	82	0	0	0
07. Jurangagung	2.558	0	14	0	0	0
08. Karanganyar	1.726	0	0	0	0	0
09. Jati	1.115	0	0	0	0	0
10. Bendosari	3.578	0	25	0	0	0
11. Wadas	3.182	0	0	0	0	0
12. Mojoagung	2.366	0	0		0	0
<b>JUMLAH 2003</b>	<b>30.251</b>	<b>75</b>	<b>133</b>	<b>0</b>	<b>10</b>	<b>0</b>
<b>2002</b>	<b>30.222</b>	<b>75</b>	<b>133</b>	<b>0</b>	<b>10</b>	<b>0</b>
<b>2001</b>	<b>29.823</b>	<b>81</b>	<b>121</b>	<b>0</b>	<b>20</b>	<b>0</b>

BPS Kabupaten Kendal

Sumber data : Statistik Kecamatan Plantungan

Cetakan :

Tabel : 5.2

BANYAKNYA TEMPAT IBADAH  
KECAMATAN PLANTUNGAN

TAHUN : 2003

DESA	MASJID	MUSHOLA	GEREJA	KUIL/ PURA
(1)	(2)	(3)	(4)	(5)
01. Blumah	2	8	0	0
02. Tiogopayung	6	20	0	0
03. Kediten	3	6	0	0
04. Wonodadi	3	31	0	0
05. Manggungmangu	2	12	0	0
06. Tirtomulyo	3	18	2	0
07. Jurangagung	3	19	1	0
08. Karanganyar	1	10	0	0
09. Jati	2	8	0	0
10. Bendosari	6	22	0	0
11. Wadas	6	16	0	0
12. Mojoagung	3	14	0	0
<b>JUMLAH 2003</b>	<b>40</b>	<b>184</b>	<b>3</b>	<b>0</b>
<b>2002</b>	<b>40</b>	<b>184</b>	<b>3</b>	<b>0</b>
<b>2001</b>	<b>39</b>	<b>183</b>	<b>3</b>	<b>0</b>

BPS Kabupaten Kendal

Sumber data : Statistik DESA di Kecamatan Plantungan  
Catatan :

Tabel : 5.3

PESERTA CALON JAMAAH HAJI  
KECAMATAN PLANTUNGAN

TAHUN: 2001 - 2003

DESA	2001	2002	2003
(1)	(2)	(3)	(4)
01. Blumah	0	1	0
02. Tiogopayung	0	1	0
03. Kediten	0	0	0
04. Wonodadi	0	1	1
05. Manggungmangu	1	0	0
06. Tirtomulyo	1	1	2
07. Jurangagung	0	2	1
08. Karanganyar	0	1	0
09. Jati	1	0	1
10. Bendosari	0	0	0
11. Wadas	2	0	2
12. Mojoagung	0	0	0
<b>JUMLAH</b>	<b>5</b>	<b>7</b>	<b>7</b>

BPS Kabupaten Kendal

Sumber data : KUA Kecamatan Plantungan

Catatan :

Tabel : 5.4

**BANYAKNYA ULAMA, MUBALIGH, DAN KHOTIB  
KECAMATAN PLANTUNGAN**

TAHUN : 2003

DESA	ULAMA	MUBALIGH	KHOTIB
(1)	(2)	(3)	(4)
01. Blumah	3	2	10
02. Tlogopayung	5	4	35
03. Kediten	2	1	15
04. Wonodadi	5	4	17
05. Manggungmangu	3	1	10
06. Tirtomulyo	5	2	30
07. Jurangagung	5	4	15
08. Karanganyar	3	2	5
09. Jati	6	3	10
10. Bendosari	5	4	30
11. Wadas	4	2	25
12. Mojoagung	5	4	15
<b>JUMLAH 2003</b>	<b>51</b>	<b>33</b>	<b>217</b>
<b>2002</b>	<b>51</b>	<b>33</b>	<b>217</b>
<b>2001</b>	<b>51</b>	<b>36</b>	<b>219</b>

BPS Kabupaten Kendal

Sumber data : KUA Kecamatan Plantungan

Catatan :

Tabel :5.5

**BANYAKNYA NIKAH, TALAK, CERAI DAN RUJUK  
KECAMATAN PLANTUNGAN**

TAHUN : 2003

DESA	NIKAH	TALAK	CERAI	RUJUK
(1)	(2)	(3)	(4)	(5)
01. Blumah	10	1	0	0
02. Tlogopayung	38	2	0	0
03. Kediten	4	0	0	0
04. Wonodadi	40	1	1	0
05. Manggungmangu	24	0	1	0
06. Tirtomulyo	28	1	2	0
07. Jurangagung	32	1	1	0
08. Karanganyar	23	1	1	0
09. Jati	18	0	0	0
10. Bendosari	31	1	0	0
11. Wadas	31	0	1	0
12. Mojoagung	24	1	1	0
<b>JUMLAH 2003</b>	<b>303</b>	<b>9</b>	<b>8</b>	<b>0</b>
<b>2002</b>	<b>259</b>	<b>17</b>	<b>23</b>	<b>0</b>
<b>2001</b>	<b>185</b>	<b>14</b>	<b>30</b>	<b>0</b>

BPS Kabupaten Kendal

Sumber data : KUA Kecamatan Plantungan

Catatan :



Tabel : 6.1

**BANYAKNYA SEKOLAH TK, MURID DAN GURU  
KECAMATAN PLANTUNGAN**

TAHUN : 2003

DESA	SEKOLAH	MURID	GURU
(1)	(2)	(3)	(4)
01. Blumah	1	31	2
02. Tiogopayung	0	0	0
03. Kediten	1	29	2
04. Wonodadi	1	30	2
05. Manggungmangu	1	21	1
06. Tirtomulyo	1	41	3
07. Jurangagung	2	68	5
08. Karanganyar	1	22	3
09. Jati	0	0	0
10. Bendosari	2	38	4
11. Wadas	1	31	2
12. Mojoagung	2	40	5
<b>JUMLAH 2003</b>	<b>13</b>	<b>351</b>	<b>29</b>
2002	13	405	29
2001	13	358	29

BPS Kabupaten Kendal

Sumber data : Masing-masing Sekolah di Kecamatan Plantungan

Catatan :

Tabel : 6.2

**BANYAKNYA SEKOLAH DASAR NEGERI, MURID DAN GURU  
KECAMATAN PLANTUNGAN**

TAHUN : 2003

DESA	SEKOLAH	MURID	GURU
(1)	(2)	(3)	(4)
01. Blumah	1	200	5
02. Tlogopayung	3	444	21
03. Kediten	1	165	6
04. Wonodadi	3	350	21
05. Manggungmangu	2	231	12
06. Tirtomulyo	3	437	23
07. Jurangagung	1	146	7
08. Karanganyar	2	208	15
09. Jati	1	82	8
10. Bendosari	4	368	24
11. Wadas	3	344	19
12. Mojoagung	2	220	12
<b>JUMLAH 2003</b>	<b>26</b>	<b>3.195</b>	<b>173</b>
<b>2002</b>	<b>26</b>	<b>3.276</b>	<b>213</b>
<b>2001</b>	<b>27</b>	<b>3.341</b>	<b>207</b>

BPS Kabupaten Kendal

Sumber data : Masing-masing Sekolah di Kecamatan Plantungan  
Catatan :

Tabel : 6.3

**BANYAKNYA MADRASAH IBTIDAYAH, MURID DAN GURU  
KECAMATAN PLANTUNGAN**

TAHUN : 2003

DESA	SEKOLAH	MURID	GURU
(1)	(2)	(3)	(4)
01. Blumah	0	0	0
02. Tiogopayung	0	0	0
03. Kediten	0	0	0
04. Wonodadi	1	272	8
05. Manggungmangu	0	0	0
06. Tirtomulyo	1	45	6
07. Jurangagung	1	202	6
08. Karanganyar	0	0	0
09. Jati	1	84	5
10. Bendosari	1	84	5
11. Wadas	1	93	7
12. Mojoagung	1	108	6
<b>JUMLAH 2003</b>	<b>7</b>	<b>888</b>	<b>43</b>
<b>2002</b>	<b>7</b>	<b>928</b>	<b>41</b>
<b>2001</b>	<b>7</b>	<b>936</b>	<b>41</b>

BPS Kabupaten Kendal

Sumber data : Masing-masing Sekolah di Kecamatan Plantungan  
Catatan :

Tabel : 6.4

**BANYAKNYA SEKOLAH LANJUTAN PERTAMA NEGERI, MURID DAN GURU  
KECAMATAN PLANTUNGAN**

TAHUN : 2003

DESA	SEKOLAH	MURID	GURU
(1)	(2)	(3)	(4)
01. Blumah	0	0	0
02. Tlogopayung	0	0	0
03. Kediten	0	0	0
04. Wonodadi	0	0	0
05. Manggungmangu	0	0	0
06. Tirtomulyo	1	472	23
07. Jurangagung	0	0	0
08. Karanganyar	0	0	0
09. Jati	0	0	0
10. Bendosari	0	0	0
11. Wadas	1	303	24
12. Mojoagung	0	0	0
<b>JUMLAH 2003</b>	<b>2</b>	<b>775</b>	<b>47</b>
<b>2002</b>	<b>2</b>	<b>826</b>	<b>41</b>
<b>2001</b>	<b>2</b>	<b>819</b>	<b>40</b>

BPS Kabupaten Kendal

Sumber data : Masing-masing Sekolah di Kecamatan Plantungan

Catatan : Termasuk SLTP Kejuruan Negeri

Tabel : 6.5

**BANYAKNYA MADRASAH TSANAWIYAH, MURID DAN GURU  
KECAMATAN PLANTUNGAN**

TAHUN : 2003

DESA	SEKOLAH	MURID	GURU
(1)	(2)	(3)	(4)
01. Blumah	0	0	0
02. Tiogopayung	0	0	0
03. Kediten	0	0	0
04. Wonodadi	1	220	16
05. Manggungmangu	0	0	0
06. Tirtomulyo	0	0	0
07. Jurangagung	1	154	18
08. Karanganyar	0	0	0
09. Jati	0	0	0
10. Bendosari	0	0	0
11. Wadas	0	0	0
12. Mojoagung	0	0	0
<b>JUMLAH 2003</b>	<b>2</b>	<b>374</b>	<b>34</b>
<b>2002</b>	<b>2</b>	<b>475</b>	<b>24</b>
<b>2001</b>	<b>2</b>	<b>386</b>	<b>29</b>

BPS Kabupaten Kendal

Sumber data : Masing-masing Sekolah di Kecamatan Plantungan

Catatan :

Tabel : 7.1

**BANYAKNYA DOKTER, TENAGA MEDIS (MANTRI KESEHATAN),  
BIDAN, DUKUN BAYI, DAN JURU SUNAT  
KECAMATAN PLANTUNGAN  
TAHUN : 2003**

DESA	DOKTER	MANTRI KES.	BIDAN	DUKUN BAYI	JURU SUNAT
(1)	(2)	(3)	(4)	(5)	(6)
01. Bhumah	0	0	1	2	0
02. Tiogopayung	0	0	1	3	0
03. Kediten	0	0	1	3	0
04. Wonodadi	0	1	1	3	1
05. Manggungmangu	0	0	1	2	0
06. Tirtomulyo	3	2	2	2	1
07. Jurangagung	0	0	1	2	0
08. Karanganyar	0	0	1	2	0
09. Jati	0	0	1	2	0
10. Bendosari	0	0	1	4	0
11. Wadas	0	1	1	3	0
12. Mojoagung	0	0	1	1	0
<b>JUMLAH 2003</b>	<b>3</b>	<b>4</b>	<b>13</b>	<b>29</b>	<b>2</b>
2002	3	4	13	29	2
2001	3	4	13	29	2

BPS Kabupaten Kendal

Sumber data : Puskesmas Kecamatan Plantungan

Catatan :

Tabel : 7.2

**BANYAKNYA FASILITAS KESEHATAN  
KECAMATAN PLANTUNGAN**

TAHUN : 2003

DESA	RSU	PUSKESMAS	PUSKESMAS PEMBANTU
(1)	(2)	(3)	(4)
01. Blumah	0	0	0
02. Tlogopayung	0	0	1
03. Kediten	0	0	0
04. Wonodadi	0	0	0
05. Manggungmangu	0	0	0
06. Tirtomulyo	0	1	0
07. Jurangagung	0	0	0
08. Karanganyar	0	0	0
09. Jati	0	0	0
10. Bendosari	0	0	0
11. Wadas	0	0	1
12. Mojoagung	0	0	0
<b>JUMLAH 2003</b>	<b>0</b>	<b>1</b>	<b>2</b>
2002	0	1	2
2001	0	1	2

BPS Kabupaten Kendal

Sumber data: Puskesmas Kecamatan Plantungan  
Catatan :

Tabel : 7.2 (lanjutan)

**BANYAKNYA FASILITAS KESEHATAN  
KECAMATAN PLANTUNGAN**

TAHUN : 2003

DESA	DOKTER	DOKTER	RUMAH
	UMUM	GIGI	BERSALIN
(1)	(5)	(6)	(7)
01. Blumah	0	0	0
02. Tiogopayung	0	0	0
03. Kediten	0	0	0
04. Wonodadi	0	0	0
05. Manggungmangu	0	0	0
06. Tirtomulyo	3	0	1
07. Jurangagung	0	0	0
08. Karanganyar	0	0	0
09. Jati	0	0	0
10. Bendosari	0	0	0
11. Wadas	0	0	0
12. Mojoagung	0	0	0
<b>JUMLAH 2003</b>	<b>3</b>	<b>0</b>	<b>1</b>
<b>2002</b>	<b>3</b>	<b>0</b>	<b>1</b>
<b>2001</b>	<b>3</b>	<b>0</b>	<b>1</b>

BPS Kabupaten Kendal

Sumber data: Puskesmas Kecamatan Plantungan

Catatan :



Tabel : 7.3

**BANYAKNYA RUMAH SEHAT A, B, C  
KECAMATAN PLANTUNGAN**

TAHUN : 2003

DESA	TYPE RUMAH SEHAT			JUMLAH
	A SEHAT	B KURANG SEHAT	C TIDAK SEHAT	
(1)	(2)	(3)	(4)	(5)
01. Blumah	30	169	44	243
02. Tiogopayung	63	442	205	710
03. Kediten	21	124	94	239
04. Wonodadi	91	626	154	871
05. Manggungmangu	87	304	137	528
06. Tirtomulyo	152	543	121	816
07. Jurangagung	86	472	81	639
08. Karanganyar	52	336	41	429
09. Jati	48	167	40	255
10. Bendosari	76	589	120	785
11. Wadas	74	544	131	749
12. Mojoagung	51	397	91	539
<b>JUMLAH 2003</b>	<b>831</b>	<b>4.713</b>	<b>1.259</b>	<b>6.803</b>
<b>2002</b>	<b>815</b>	<b>4.710</b>	<b>1.261</b>	<b>6.768</b>
<b>2001</b>	<b>768</b>	<b>4.674</b>	<b>1.326</b>	<b>6.768</b>

BPS Kabupaten Kendal

Sumber data : Kantor Kecamatan Plantungan

Catatan :

Tabel : 7.4

**BANYAKNYA SARANA AIR BERSIH  
KECAMATAN PLANTUNGAN**

TAHUN : 2003

DESA	SUMUR	SPT	SUMUR	PELANG- GAN
	ARTETIS		GALI	PAM
(1)	(2)	(3)	(4)	(5)
01. Blumah	0	0	0	0
02. Tiogopayung	0	0	0	23
03. Kediten	0	0	10	0
04. Wonodadi	0	0	19	74
05. Manggungmangu	0	0	13	9
06. Tirtomulyo	0	0	47	278
07. Jurangagung	0	0	49	14
08. Karanganyar	0	0	86	0
09. Jati	0	0	22	0
10. Bendosari	0	0	21	0
11. Wadas	0	0	50	0
12. Mojoagung	0	0	10	0
<b>JUMLAH 2003</b>	<b>0</b>	<b>0</b>	<b>327</b>	<b>398</b>
<b>2002</b>	<b>0</b>	<b>0</b>	<b>327</b>	<b>398</b>
<b>2001</b>	<b>0</b>	<b>0</b>	<b>327</b>	<b>401</b>

BPS Kabupaten Kendal

Sumber data : Puskesmas Kecamatan Plantungan

Catatan :

Tabel : 7.5

BANYAKNYA JAMBAAN UMUM, INPRES, DAN SWADAYA  
KECAMATAN PLANTUNGAN

TAHUN : 2003

DESA	UMUM	INPRES	SWADAYA
(1)	(2)	(3)	(4)
01. Blumah	13	1	30
02. Tlogopayung	25	2	63
03. Kediten	14	1	21
04. Wonodadi	42	2	91
05. Manggungmangu	26	1	87
06. Tirtomulyo	58	2	152
07. Jurangagung	28	1	86
08. Karanganyar	24	1	52
09. Jati	15	1	48
10. Bendosari	51	2	76
11. Wadas	33	2	74
12. Mojoagung	27	2	51
JUMLAH 2003	356	18	831
2002	356	18	815
2001	356	18	768

BPS Kabupaten Kendal

Sumber data : Puskesmas Kecamatan Plantungan

Catatan :

Tabel : 8.1

**BANYAKNYA PENDERITA CACAT  
KECAMATAN PLANTUNGAN**

TAHUN : 2003

DESA	JENIS PENDERITA CACAT						JUM LAH
	TUNA NETRA	TUBUH	MEM TAL	BISU	TULI	BISU TULI	
(1)	(2)	(3)	(4)	(5)	(6)	(7)	(8)
01. Blumah	1	0	1	0	0	0	2
02. Tiogopayung	3	3	1	0	0	0	7
03. Kediten	0	2	1	0	0	0	3
04. Wonodadi	3	2	2	0	0	4	11
05. Manggungmangu	2	3	5	0	0	2	12
06. Tirtomulyo	3	2	3	0	0	3	11
07. Jurangagung	1	2	2	0	0	3	8
08. Karanganyar	0	2	1	0	0	1	4
09. Jati	1	2	1	0	0	1	5
10. Bendosari	2	1	1	0	0	1	5
11. Wadas	3	5	5	0	0	0	13
12. Mojoagung	3	2	1	0	0	3	9
<b>JUMLAH 2003</b>	<b>22</b>	<b>26</b>	<b>24</b>	<b>0</b>	<b>0</b>	<b>18</b>	<b>90</b>
<b>2002</b>	<b>22</b>	<b>26</b>	<b>24</b>	<b>0</b>	<b>0</b>	<b>18</b>	<b>90</b>
<b>2001</b>	<b>25</b>	<b>28</b>	<b>24</b>	<b>0</b>	<b>0</b>	<b>18</b>	<b>95</b>

BPS Kabupaten Kendal

Sumber data : Kantor Kecamatan Plantungan  
Catatan :

Tabel : 9.1

**LUAS PANEN DAN PRODUKSI PADI SAWAH DAN GOGO  
KECAMATAN PLANTUNGAN**

TAHUN : 2003

DESA	PADI SAWAH		PADI GOGO	
	LUAS	PRODUKSI	LUAS	PRODUKSI
	(Ha)	(Ton)	(Ha)	(Ton)
(1)	(2)	(3)	(4)	(5)
01. Blumah	18,00	72,00	0,00	0,00
02. Tlogopayung	133,00	532,00	0,00	0,00
03. Kediten	0,00	0,00	0,00	0,00
04. Wonodadi	102,00	404,00	0,00	0,00
05. Manggungmangu	67,00	254,00	0,00	0,00
06. Tirtomulyo	80,00	320,00	0,00	0,00
07. Jurangagung	131,00	556,00	0,00	0,00
08. Karanganyar	140,00	595,00	0,00	0,00
09. Jati	153,00	650,00	0,00	0,00
10. Bendosari	246,00	1.070,00	0,00	0,00
11. Wadas	199,00	845,00	0,00	0,00
12. Mojoagung	301,00	1.429,00	0,00	0,00
<b>JUMLAH 2003</b>	<b>1.570,00</b>	<b>6.727,00</b>	<b>0,00</b>	<b>0,00</b>
2002	1.568,00	6.592,00	0,00	0,00
2001	1.689,00	7.148,00	0,00	0,00

BPS Kabupaten Kendal

Sumber data : KCD Kecamatan Plantungan

Catatan :

Tabel : 9.2

**LUAS PANEN DAN PRODUKSI PADI DAN JAGUNG  
KECAMATAN PLANTUNGAN**

TAHUN : 2003

DESA	PADI		JAGUNG	
	LUAS	PRODUKSI	LUAS	PRODUKSI
	( Ha )	( Ton )	( Ha )	( Ton )
(1)	(2)	(3)	(4)	(5)
01. Blumah	18,00	72,00	127,00	281,00
02. Tlogopayung	133,00	532,00	206,00	528,00
03. Kediten	0,00	0,00	84,00	189,00
04. Wonodadi	102,00	404,00	189,00	486,00
05. Manggungmangu	67,00	254,00	197,00	491,00
06. Tirtomulyo	80,00	320,00	188,00	464,00
07. Jurangagung	131,00	556,00	202,00	222,00
08. Karanganyar	140,00	595,00	133,00	332,00
09. Jati	153,00	650,00	54,00	124,00
10. Bendosari	246,00	1.070,00	87,00	209,00
11. Wadas	199,00	845,00	78,00	196,00
12. Mojoagung	301,00	1.429,00	15,00	32,00
<b>JUMLAH 2003</b>	<b>1.570,00</b>	<b>6.727,00</b>	<b>1.560,00</b>	<b>3.554,00</b>
2002	1.568,00	6.603,00	1.559,00	3.826,00
2001	1.689,00	7.151,00	1.766,00	4.444,00

BPS Kabupaten Kendal

Sumber data : KCD Kecamatan Plantungan

Catatan :

Tabel : 9.3

LUAS PANEN DAN PRODUKSI UBI KAYU DAN UBI JALAR  
KECAMATAN PLANTUNGAN

TAHUN : 2003

DESA	UBI KAYU		UBI JALAR	
	LUAS	PROD	LUAS	PROD
	(Ha)	(Ton)	(Ha)	(Ton)
(1)	(2)	(3)	(4)	(5)
01. Bumah	23,00	184,00	3,00	18,00
02. Tiogopayung	14,00	112,00	4,00	23,00
03. Kediten	18,00	126,00	2,00	11,00
04. Wonodadi	13,00	104,00	4,00	26,00
05. Manggungmangu	16,00	128,00	2,00	11,00
06. Tirtomulyo	13,00	104,00	6,00	39,00
07. Jurangagung	10,00	82,00	3,00	19,00
08. Karanganyar	8,00	58,00	4,00	22,00
09. Jati	3,00	24,00	1,00	6,00
10. Bendosari	9,00	72,00	3,00	17,00
11. Wadas	13,00	104,00	6,00	38,00
12. Mojoagung	6,00	48,00	3,00	19,00
<b>JUMLAH 2003</b>	<b>146,00</b>	<b>1.146,00</b>	<b>41,00</b>	<b>249,00</b>
2002	156,00	1.161,00	52,00	287,00
2001	134,00	1.083,00	38,00	244,00

BPS Kabupaten Kendal

Sumber data : KCD Kecamatan Plantungan

Catatan :

Tabel : 9.4

**LUAS PANEN DAN PRODUKSI KACANG TANAH DAN KEDELAI  
KECAMATAN PLANTUNGAN**

TAHUN : 2003

DESA	KACANG TANAH		KEDELAI	
	LUAS	PROD	LUAS	PROD
	(Ha)	(Ton)	(Ha)	(Ton)
(1)	(2)	(3)	(4)	(5)
01. Blumah	0,00	0,00	0,00	0,00
02. Tlogopeyung	2,00	2,60	2,00	1,80
03. Kediten	0,00	0,00	0,00	0,00
04. Wonodadi	3,00	5,40	2,00	1,70
05. Manggungmangu	9,00	13,80	0,00	0,00
06. Tirtomulyo	7,00	10,70	1,00	0,80
07. Jurangagung	13,00	17,10	0,00	0,00
08. Karanganyar	6,00	7,90	0,00	0,00
09. Jati	2,00	2,70	0,00	0,00
10. Bendosari	7,00	10,60	0,00	0,00
11. Wadas	6,00	7,80	0,00	0,00
12. Mojoagung	0,00	0,00	0,00	0,00
<b>JUMLAH 2003</b>	<b>55,00</b>	<b>78,60</b>	<b>5,00</b>	<b>4,30</b>
2002	61,00	86,00	8,00	6,30
2001	53,00	75,20	5,00	3,50

BPS Kabupaten Kendal

Sumber data : KCD Kecamatan Plantungan

Catatan :



Tabel : 9.5

PRODUKSI TANAMAN PERDAGANGAN  
KECAMATAN PLANTUNGAN

TAHUN : 2003

TAHUN	KELAPA	TEBAKAU	KAPOK
	(Bakar)	(Kw)	(Kw)
(1)	(2)	(3)	(4)
1996	40.900	2.905	19,00
1997	38.700	3.111	15,00
1998	41.100	2.464	13,00
1999	42.050	3.113	10,50
2000	42.610	3.330	11,50
2001	42.260	3.505	0,98
2002	42.620	3.230	0,88
2003	42.910	3.270	0,81

BPS Kabupaten Kendal

Sumber data : Petugas Perkebunan Plantungan

Catatan :

Tabel : 9.5 (lanjutan)

**PRODUKSI TANAMAN PERDAGANGAN  
KECAMATAN PLANTUNGAN**

TAHUN : 2003

TAHUN	CENGKEH	KOPI	TEBU
	(Kw)	(Kw)	(Kw)
(1)	(5)	(6)	(7)
1996	1.037,00	14.901,00	0,00
1997	0,00	15.193,00	0,00
1998	1.412,00	16.004,00	0,00
1999	0,00	15.896,00	0,00
2000	2.012,00	16.116,00	116,00
2001	111,00	15.922,00	114,00
2002	6.268,00	24.839,00	102,00
2003	6.068,00	24.500,00	104,00

BPS Kabupaten Kendal

Sumber data : Petugas Perkebunan Kecamatan Plantungan

Cetakan :

Tabel : 9.6

PRODUKSI TANAMAN PERDAGANGAN  
KECAMATAN PLANTUNGAN  
TAHUN : 2003

DESA	CENGKEH	K O P I	T E B U
(1)	(Kwintal) (2)	(Kwintal) (3)	(Kwintal) (4)
01. Blumah	122	454	27
02. Tlogopayung	1.098	1.598	0
03. Kediten	896	454	48
04. Wonodadi	797	1.221	18
05. Manggungmangu	541	11.564	11
06. Tirtomulyo	786	2.621	0
07. Jurangagung	384	2.064	0
08. Karanganyar	366	989	0
09. Jati	104	354	0
10. Bendosari	348	2.011	0
11. Wedas	334	582	0
12. Mojoagung	292	588	0
JUMLAH 2003	6.068	24.500	104
2002	6.268	24.839	102
2001	111	15.922	114

BPS Kabupaten Kendal

Sumber data : Statistik Kecamatan Plantungan  
Catatan :

Tabel : 9.7

BANYAKNYA UNGGAS  
KECAMATAN PLANTUNGAN

TAHUN : 2003

DESA	AYAM KAMPUNG	AYAM RAS PETELOR	AYAM RAS PEDAGING	ITIK / BEBEK
(1)	(2)	(3)	(4)	(5)
01. Blumah	2.006	0	0	134
02. Tiogopayung	2.168	0	0	654
03. Kedizen	2.089	0	0	0
04. Wonodadi	2.164	0	0	241
05. Manggungmangu	2.114	0	0	128
06. Tirtomulyo	2.106	4.500	0	168
07. Jurangagung	2.098	0	24.000	0
08. Karanganyar	1.896	0	0	124
09. Jati	1.558	0	0	504
10. Bendosari	2.198	0	0	494
11. Wadas	2.088	0	0	484
12. Mojoagung	1.958	0	0	1.066
JUMLAH 2003	24.443	4.500	24.000	3.997
2002	24.698	4.500	24.000	3.991
2001	24.515	2.900	0	3.947

BPS Kabupaten Kendal

Sumber data : Petugas Peternakan Kecamatan Plantungan  
Catatan :

Tabel : 9.7 (lanjutan)

**BANYAKNYA UNGGAS  
KECAMATAN PLANTUNGAN  
TAHUN : 2003**

DESA	ITIK MANILA / ENTOG	BURUNG PUYUH	ANGSA
(1)	(5)	(7)	(8)
01. Blumah	642	0	0
02. Tlogopayung	684	0	0
03. Kediten	586	0	0
04. Wonodadi	668	0	0
05. Manggungmangu	543	0	5
06. Tirtomulyo	544	0	5
07. Jurangagung	584	0	6
08. Karanganyar	468	0	2
09. Jati	486	0	5
10. Bendosari	718	0	5
11. Wadas	634	0	6
12. Mojoagung	504	0	4
<b>JUMLAH 2003</b>	<b>7.061</b>	<b>0</b>	<b>38</b>
<b>2002</b>	<b>7.061</b>	<b>0</b>	<b>41</b>
<b>2001</b>	<b>7.130</b>	<b>1.800</b>	<b>34</b>

BPS Kabupaten Kendal

Sumber data : Petugas Peternakan Kecamatan Plantungan  
Catatan :

Tabel : 9.8.

**PRODUKSI TELUR UNGGAS  
KECAMATAN PLANTUNGAN  
TAHUN : 2003**

DESA	AYAM	AYAM	ITIK	BURUNG
	RAS	BURAS		PUYUH
(1)	(Butir) (2)	(Butir) (3)	(Butir) (4)	(Butir) (5)
01. Blumah	0	48.241	4.836	0
02. Tiogopayung	0	52.042	24.154	0
03. Kediten	0	50.187	0	0
04. Wonodadi	0	51.948	8.697	0
05. Manggungmangu	0	50.766	4.657	0
06. Tirtomulyo	323.940	50.566	6.102	0
07. Jurangagung	0	50.361	0	0
08. Karanganyar	0	45.574	4.542	0
09. Jati	0	37.494	18.199	0
10. Bendosari	0	52.788	17.794	0
11. Wadas	0	50.131	17.435	0
12. Mojoagung	0	47.119	38.492	0
<b>JUMLAH 2003</b>	<b>323.940</b>	<b>587.217</b>	<b>144.908</b>	<b>0</b>
2002	324.420	593.334	144.186	0
2001	208.800	588.740	142.271	194.400

BPS Kabupaten Kendal

Sumber data : Petugas Peternakan Kecamatan Plantungan

Catatan :

Tabel : 9.8

**BANYAKNYA TERNAK  
KECAMATAN PLANTUNGAN**

TAHUN : 2003

DESA	SAPI	SAPI	KERBAU	KUDA	
	BIASA	PERAH			
(1)	(2)	(3)	(4)	(5)	
01. Blumah	69	0	0	0	
02. Tiogopayung	257	0	0	0	
03. Kediten	89	0	0	0	
04. Wonodadi	226	0	0	0	
05. Manggungmengu	259	0	0	0	
06. Tirtomulyo	234	0	0	0	
07. Jurangagung	264	0	0	0	
08. Karanganyar	234	0	0	0	
09. Jati	94	0	12	0	
10. Bendosari	223	0	41	0	
11. Wadas	269	0	0	0	
12. Mojoagung	181	0	39	0	
	<b>JUMLAH 2003</b>	<b>2.399</b>	<b>0</b>	<b>92</b>	<b>0</b>
	<b>2002</b>	<b>2.385</b>	<b>0</b>	<b>91</b>	<b>0</b>
	<b>2001</b>	<b>2.203</b>	<b>6</b>	<b>268</b>	<b>0</b>

BPS Kabupaten Kendal

Sumber data : Petugas Peternakan Kecamatan Plantungan  
Catatan :

Tabel : 9.9 (lanjutan)

**BANYAKNYA TERNAK  
KECAMATAN PLANTUNGAN  
TAHUN : 2003**

DESA	KAMBING	DOMBA	BABI
(1)	(6)	(7)	(8)
01. Blumah	240	568	0
02. Tiogopayung	212	626	0
03. Kediten	601	1.463	0
04. Wonodadi	314	472	0
05. Manggungmangu	286	538	0
06. Tirtomuhyo	274	414	0
07. Jurangagung	271	510	0
08. Karanganyar	122	462	0
09. Jati	103	186	0
10. Bendosari	322	504	0
11. Wadas	254	474	0
12. Mojoagung	226	422	0
<b>JUMLAH 2003</b>	<b>3.225</b>	<b>6.639</b>	<b>0</b>
<b>2002</b>	<b>3.267</b>	<b>6.630</b>	<b>0</b>
<b>2001</b>	<b>5.714</b>	<b>4.128</b>	<b>0</b>

BPS Kabupaten Kendal

Sumber data : Petugas Peternakan Kecamatan Plantungan  
Catatan :



Tabel : 10.1

**BANYAKNYA SARANA ANGKUTAN DARAT  
KENDARAAN BERMOTOR  
KECAMATAN PLANTUNGAN  
TAHUN : 2003**

DESA	MOBIL PENUMPANG UMUM	BUS	TRUK	MOBIL PRIBADU/ DINAS	SEPEDA MOTOR
(1)	(2)	(3)	(4)	(5)	(6)
01. Blumah	0	0	0	0	6
02. Tlogopayung	0	0	0	2	12
03. Kediten	0	0	0	0	7
04. Wonodadi	5	0	1	1	29
05. Manggungmangu	2	0	1	1	20
06. Tirtomulyo	5	0	1	7	41
07. Jurangagung	2	0	1	1	47
08. Karanganyar	2	0	2	0	21
09. Jati	2	0	0	0	23
10. Bendosari	3	0	0	1	20
11. Wadas	6	0	1	0	19
12. Mojoagung	3	0	1	1	12
<b>JUMLAH 2003</b>	<b>30</b>	<b>0</b>	<b>8</b>	<b>14</b>	<b>257</b>
<b>2002</b>	<b>32</b>	<b>0</b>	<b>8</b>	<b>14</b>	<b>247</b>
<b>2001</b>	<b>31</b>	<b>0</b>	<b>6</b>	<b>13</b>	<b>237</b>

BPS Kabupaten Kendal

Sumber data : Statistik Kecamatan Plantungan

Catatan :

Tabel : 10.2

**BANYAKNYA SARANA ANGKUTAN DARAT  
KENDARAAN TAK BERMOTOR  
KECAMATAN PLANTUNGAN  
TAHUN : 2003**

DESA	DOKAR	GEROBAK DORONG	GEROBAK HEWAN	BECAK	SEPEDA
(1)	(2)	(3)	(4)	(5)	(6)
01. Blumah	0	0	0	0	2
02. Tlogoprayung	0	0	0	0	51
03. Kaditen	0	0	0	0	0
04. Wonodadi	0	0	0	1	25
05. Manggungmangu	0	0	0	0	4
06. Tirtomulyo	0	0	0	0	31
07. Jurangagung	0	0	0	0	21
08. Karanganyar	0	0	0	0	10
09. Jati	0	0	0	0	14
10. Bendosari	0	0	0	0	9
11. Wadas	0	0	0	0	10
12. Mojoagung	0	0	0	0	8
<b>JUMLAH 2003</b>	<b>0</b>	<b>0</b>	<b>0</b>	<b>1</b>	<b>185</b>
<b>2002</b>	<b>0</b>	<b>0</b>	<b>0</b>	<b>1</b>	<b>185</b>
<b>2001</b>	<b>0</b>	<b>0</b>	<b>0</b>	<b>1</b>	<b>186</b>

BPS Kabupaten Kendal

Sumber data : Statistik Kecamatan Plantungan

Catatan :

Tabel : 10.3

**JENIS PERMUKAAN, KONDISI, DAN KELAS JALAN  
KECAMATAN PLANTUNGAN**

TAHUN : 2003

KEADAAN	PANJANG JALAN		
	2001 (Km)	2002 (Km)	2003 (Km)
(1)	(2)	(3)	(4)
<b>I. Jenis Permukaan</b>			
a. Aspal	17,50	21,50	24,50
b. Kerikil	54,50	50,50	48,50
c. Tanah	18,05	18,05	17,05
d. Lainnya	0,00	0,00	0,00
Jumlah	90,05	90,05	90,05
<b>II. Kondisi Jalan</b>			
a. Baik	17,50	20,50	22,50
b. Sedang	54,50	54,50	52,50
c. Rusak	18,05	15,05	15,05
d. Rusak Berat	0,00	0,00	0,00
Jumlah	90,05	90,05	90,05
<b>III. Kelas Jalan</b>			
a. Kelas I	0,00	0,00	0,00
b. Kelas II	0,00	0,00	0,00
c. Kelas III	0,00	0,00	0,00
d. Kelas IIIA	5,00	5,00	5,00
e. Kelas IV	12,50	16,50	19,50
f. Kelas V	0,00	0,00	0,00
g. Lainnya	72,55	68,55	65,55
Jumlah	90,05	90,05	90,05

BPS Kabupaten Kendal

Sumber data : Kantor Kecamatan Plantungan

Cetakan :

Tabel : 10.4

BANYAKNYA JEMBATAN DESA  
KECAMATAN PLANTUNGAN

TAHUN : 2003

DESA	JEMBATAN			
	BESI	BETON	KAYU	BAMBU
(1)	(2)	(3)	(4)	(5)
01. Blumah	0	2	0	0
02. Tiogopayung	0	5	1	1
03. Kediten	0	3	0	3
04. Wonodadi	0	8	0	1
05. Manggungmangu	0	5	0	0
06. Tirtomulyo	3	7	0	0
07. Jurangagung	0	7	2	3
08. Karanganyar	0	7	0	0
09. Jati	0	6	1	0
10. Bendosari	0	8	1	4
11. Wadas	0	4	2	1
12. Mojoagung	0	9	0	2
JUMLAH 2003	3	71	7	15
2002	3	71	7	15
2001	3	71	7	15

BPS Kabupaten Kendal

Sumber data : Kantor Kecamatan Plantungan

Catatan :

Tabel : 11.1

**BANYAKNYA TELEVISI, RADIO, LISTRIK PLN, DAN TELEPHON  
KECAMATAN PLANTUNGAN**

TAHUN : 2003

DESA	TV	RADIO	LISTRIK PLN	TELEPHON
(1)	(2)	(3)	(4)	(5)
01. Blumah	39	79	181	0
02. Tlogopayung	133	151	544	0
03. Keditan	52	81	174	0
04. Wonodadi	229	191	624	0
05. Manggungmangu	214	132	477	0
06. Tirtonulho	438	166	669	28
07. Jurangagung	236	151	551	1
08. Karanganyar	172	111	323	0
09. Jati	107	116	208	0
10. Bendosari	215	171	612	0
11. Wadas	271	314	604	0
12. Mojoagung	171	159	479	0
<b>JUMLAH 2003</b>	<b>2.277</b>	<b>1.822</b>	<b>5.446</b>	<b>29</b>
2002	2.266	1.787	5.388	29
2001	2.259	1.707	5.377	29

BPS Kabupaten Kendal

Sumber data : Statistik Kecamatan Plantungan

Catatan : Pelanggan yang mempunyai meteran = 4.588

Tabel : 12.1

**BANYAKNYA LAPANGAN OLAHRAGA  
KECAMATAN PLANTUNGAN**

TAHUN : 2003

DESA	SEPAK	VOLLEY	BULU	TENIS
	BOLA		TANGKIS	
(1)	(2)	(3)	(4)	(5)
01. Blumah	1	1	0	0
02. Tlogopayung	1	0	0	0
03. Kediten	0	1	0	0
04. Wonodadi	1	1	1	0
05. Manggungmangu	1	1	1	0
06. Tirtomulyo	1	1	1	0
07. Jurangagung	2	1	1	0
08. Karanganyar	1	1	1	0
09. Jati	1	1	1	0
10. Bendosari	1	2	1	0
11. Wadas	1	1	1	0
12. Mojoagung	1	1	1	0
<b>JUMLAH 2003</b>				
	12	12	9	0
	12	13	9	0
	12	13	9	0

BPS Kabupaten Kendal

Sumber data : Kantor Kecamatan Plantungan

Catatan :

Tabel : 13.1

**BANYAKNYA SURAT PEMBERITAHUAN PAJAK TERDAFTAR  
KECAMATAN PLANTUNGAN  
TAHUN : 2003**

DESA	BANYAKNYA SURAT PEMBERITAHUAN PAJAK TERDAFTAR	
	(1)	(2)
01. Blumah		996
02. Tlogopayung		2.846
03. Kediten		936
04. Wonodadi		2.531
05. Manggungmangu		2.112
06. Tirtomulyo		2.321
07. Jurangagung		2.276
08. Karanganyar		1.419
09. Jati		915
10. Bendosari		2.629
11. Wadas		1.991
12. Mojoagung		1.795
	<b>JUMLAH 2003</b>	<b>22.767</b>
	2002	22.707
	2001	22.523

BPS Kabupaten Kendal

Sumber data : Kantor BKK Plantungan

Catatan :

Tabel : 13.2

**PEMASUKAN PAJAK BUMI DAN BANGUNAN  
KECAMATAN PLANTUNGAN**

TAHUN : 2003

DESA	TARGET	REALISASI	PERSENTASE
(1)	(Rp) (2)	(Rp) (3)	(%) (4)
01. Blumah	7.132.756,00	7.132.756,00	100,00
02. Tlogopayung	18.824.981,00	18.824.981,00	100,00
03. Kediten	5.851.487,00	5.851.487,00	100,00
04. Wonodadi	15.021.703,00	15.021.703,00	100,00
05. Manggungmangu	13.507.724,00	13.507.724,00	100,00
06. Tirtomulyo	15.103.440,00	15.103.440,00	100,00
07. Jurangagung	14.946.205,00	14.946.205,00	100,00
08. Karanganyar	8.194.581,00	8.194.581,00	100,00
09. Jati	6.691.856,00	6.691.856,00	100,00
10. Bendosari	16.103.931,00	16.103.931,00	100,00
11. Wadas	13.776.013,00	13.776.013,00	100,00
12. Mojoagung	17.808.471,00	17.808.471,00	100,00
<b>JUMLAH 2003</b>	<b>152.963.148,00</b>	<b>152.963.148,00</b>	<b>100,00</b>
2002	154.358.588,00	99.389.306,00	64,39
2001	144.178.553,00	97.711.738,00	67,77

BPS Kabupaten Kendal

Sumber data : Kantor BKK Plantungan

Catatan :